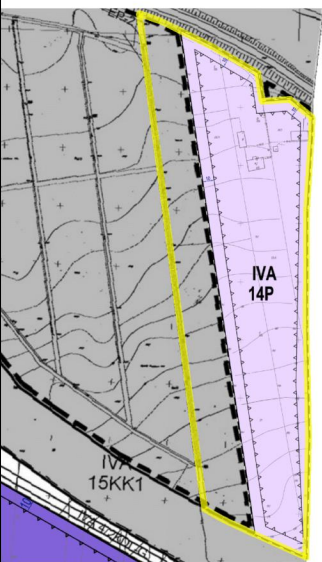




ZAŁĄCZNIK GRAFICZNY NR 1  
DO UCHWAŁY  
RADY MIASTA LUBLIN  
NR 1146/XXXVII/2022  
z dnia 31.03.2022r.



IVa  
14P

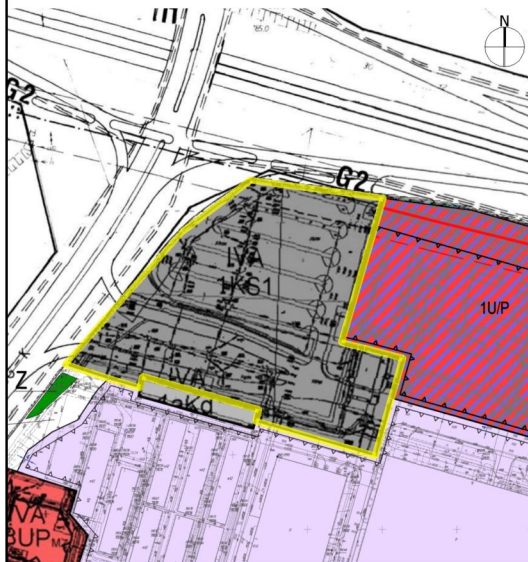
IV  
15KK1

**OZNACZENIA:**

— granica obszaru objętego przystąpieniem do sporządzenia zmiany miejscowego planu zagospodarowania przestrzennego



ZAŁĄCZNIK GRAFICZNY NR 2  
DO UCHWAŁY  
RADY MIASTA LUBLIN  
NR 1146/XXXVII/2022  
z dnia 31.03.2022r.

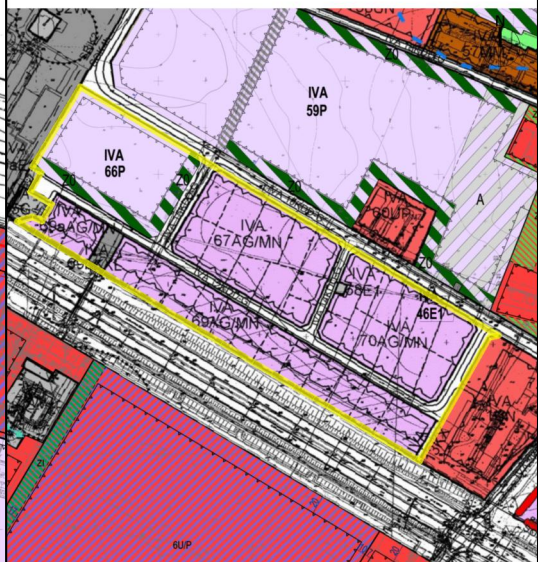


**OZNACZENIA:**

— granica obszaru objętego przystąpieniem do sporządzenia zmiany miejscowego planu zagospodarowania przestrzennego



ZAŁĄCZNIK GRAFICZNY NR 3  
DO UCHWAŁY  
RADY MIASTA LUBLIN  
NR 1146/XXXVII/2022  
z dnia 31.03.2022r.



**OZNACZENIA:**

— granica obszaru objętego przystąpieniem do sporządzenia zmiany miejscowego planu zagospodarowania przestrzennego



ZAŁĄCZNIK GRAFICZNY NR 4  
DO UCHWAŁY  
RADY MIASTA LUBLIN  
NR 1146/XXXVII/2022  
z dnia 31.03.2022r.



IVa  
47AG

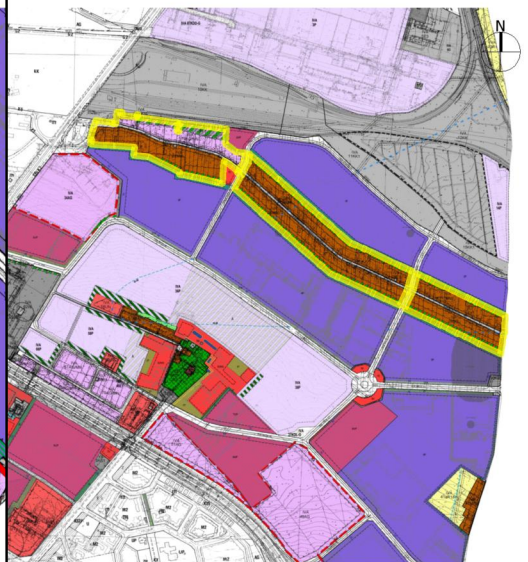
IVa  
44AG/MN

**OZNACZENIA:**

— granica obszaru objętego przystąpieniem do sporządzenia zmiany miejscowego planu zagospodarowania przestrzennego



ZAŁĄCZNIK GRAFICZNY NR 5  
DO UCHWAŁY  
RADY MIASTA LUBLIN  
NR 1146/XXXVII/2022  
z dnia 31.03.2022r.



**OZNACZENIA:**

— granica obszaru objętego przystąpieniem do sporządzenia zmiany miejscowego planu zagospodarowania przestrzennego



ZAŁĄCZNIK GRAFICZNY NR 6  
DO UCHWAŁY  
RADY MIASTA LUBLIN  
NR 1146/XXXVII/2022  
z dnia 31.03.2022r.



**OZNACZENIA:**

— granica obszaru objętego przystąpieniem do sporządzenia zmiany miejscowego planu zagospodarowania przestrzennego