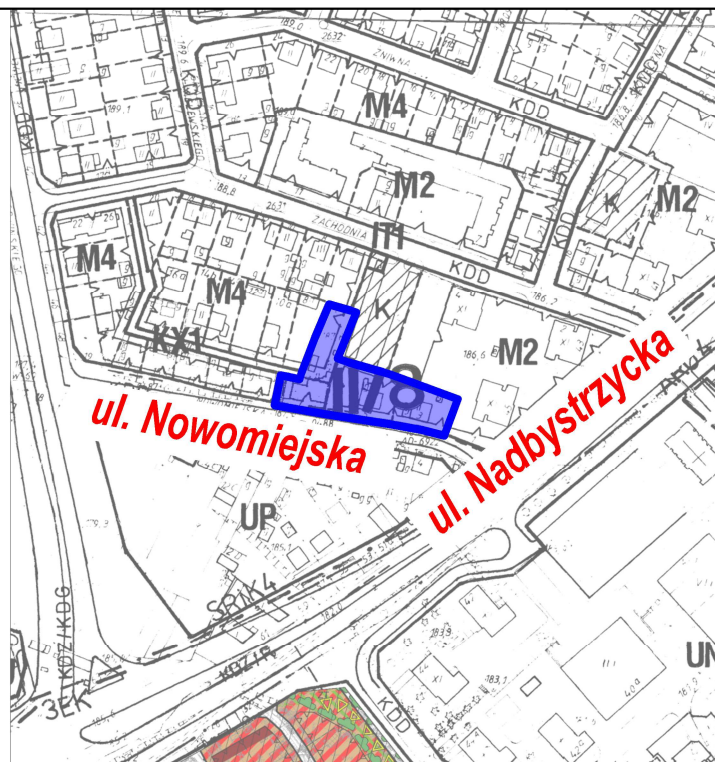
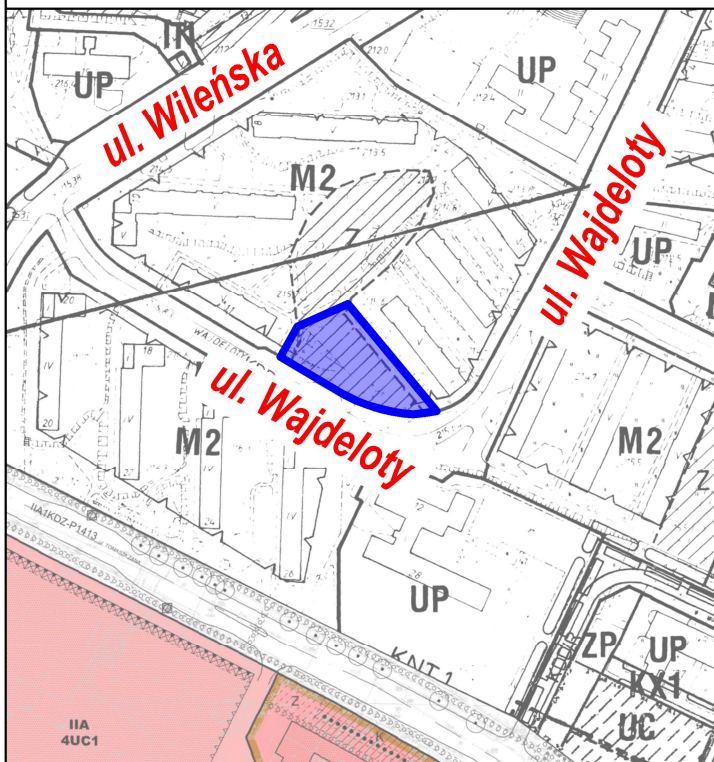




Obszary objęte projektami zmiany miejscowego planu zagospodarowania przestrzennego miasta Lublin - część II:

- obszar I-O - rejon ulicy Wajdeloty,
- obszar C - rejon ulic: Wyżynnej i Szczytowej,
- obszar D – rejon ulicy Nowomiejskiej,
- obszar G - rejon ulicy Turniowej.

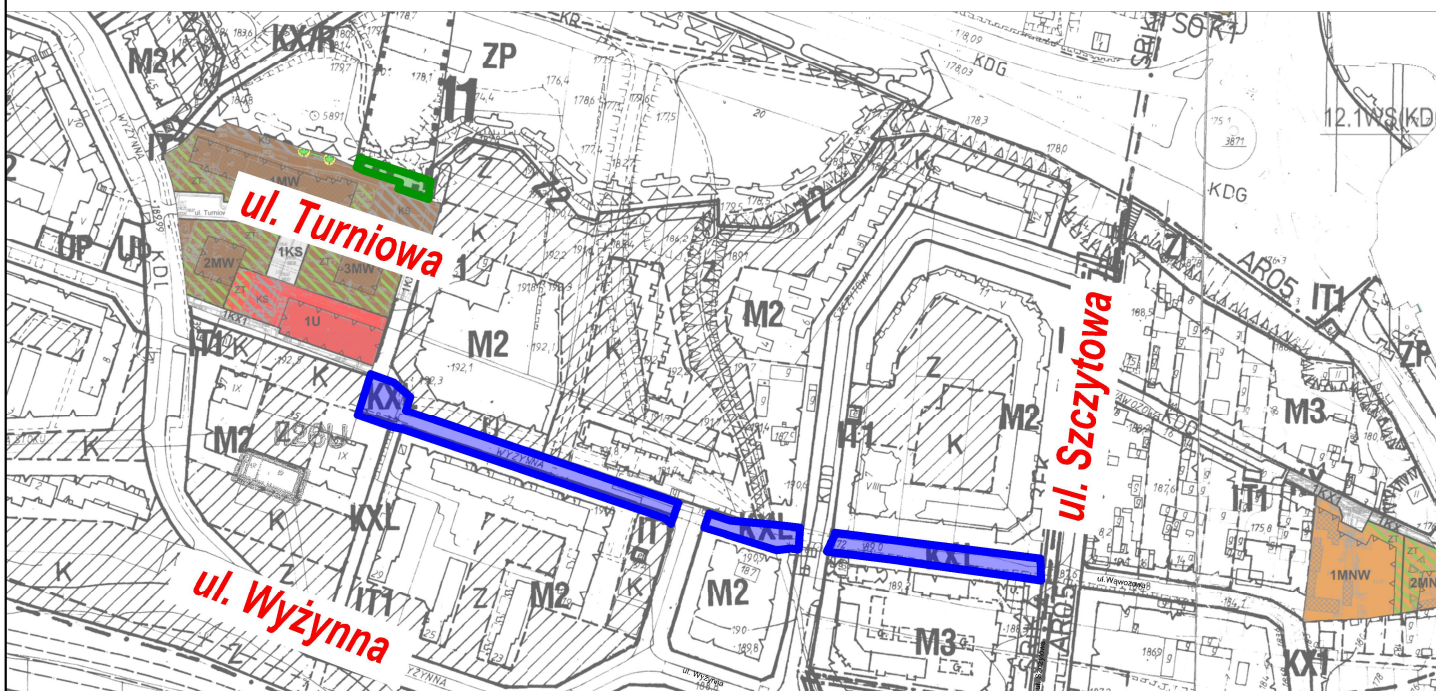
Projekty zmiany planów wykładane do wglądu publicznego w dniach od **2 września 2021 r. do 28 września 2021 r.**



granice obszaru objętego projektem zmiany miejscowego planu zagospodarowania przestrzennego miasta Lublin - część II, obszar I-O - rejon ulicy Wajdeloty, wykładanym do wglądu publicznego w dniach od 2 września 2021 r. do 28 września 2021 r.



granice obszaru objętego projektem zmiany miejscowego planu zagospodarowania przestrzennego miasta Lublin - część II, obszar D – rejon ulicy Nowomiejskiej, wykładanym do wglądu publicznego w dniach od 2 września 2021 r. do 28 września 2021 r.



granice obszaru objętego projektem zmiany miejscowego planu zagospodarowania przestrzennego miasta Lublin - część II, obszar C - rejon ulic: Wyżynnej i Szczytowej, wykładanym do wglądu publicznego w dniach od 2 września 2021 r. do 28 września 2021 r.



granice obszaru objętego projektem zmiany miejscowego planu zagospodarowania przestrzennego miasta Lublin - część II, obszar G - rejon ulicy Turniowej, wykładanym do wglądu publicznego w dniach od 2 września 2021 r. do 28 września 2021 r.