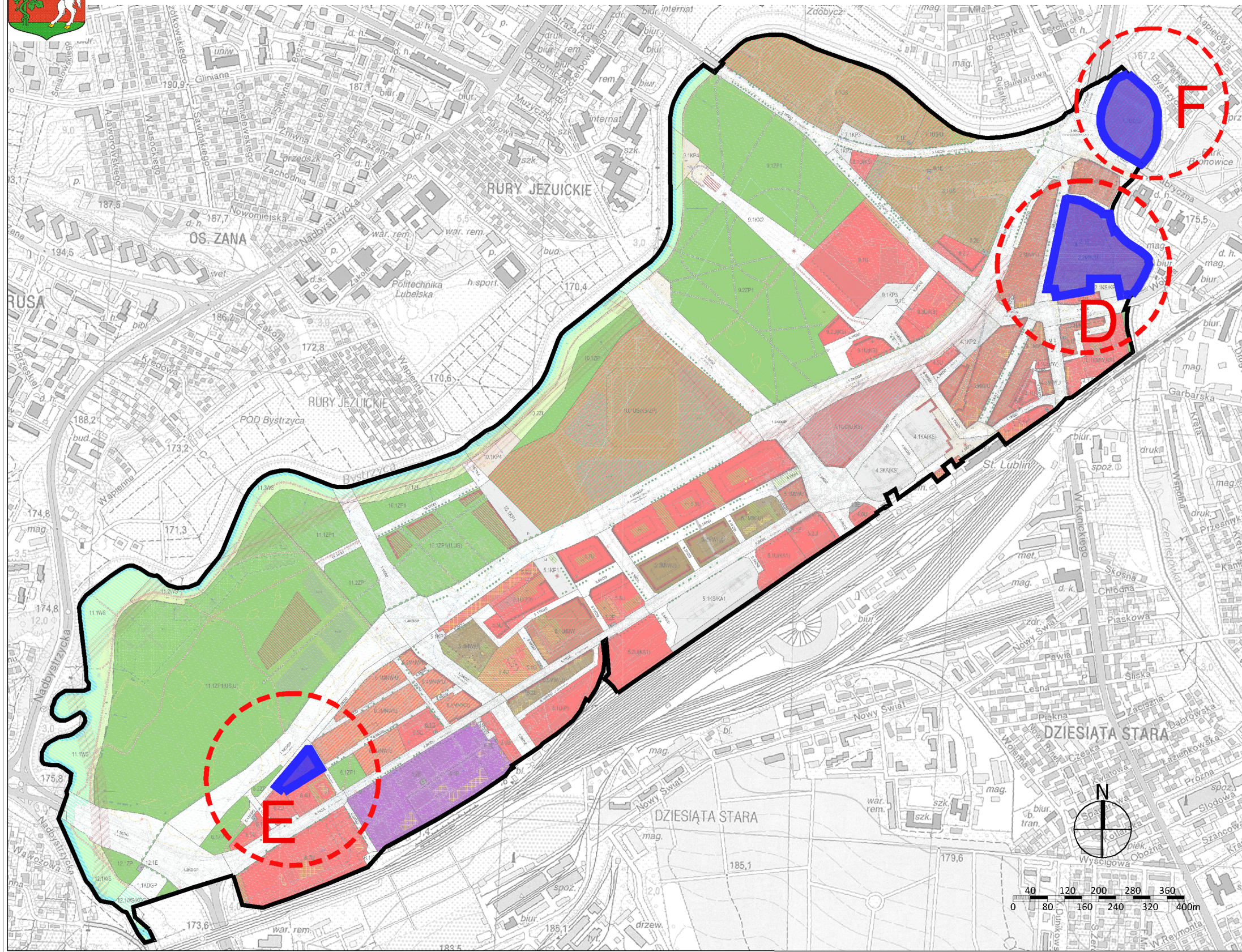






GRANICE PROJEKTU ZMIANY MIEJSCOWEGO PLANU ZAGOSPODAROWANIA PRZESTRZENNEGO WYKŁADANEGO DO WGLĄDU PUBLICZNEGO



OZNACZENIA:

 granica m.p.z.p. miasta Lublin w rejonie ulic: Dworcowej, Krochmalnej, 1-go Maja, Al. Zygmuntowskich i Piłsudskiego

 granice projektu zmiany m.p.z.p. wykładanego do wglądu publicznego

Obszar D - rejon ulic: 1-go Maja i Kościelnej

Obszar E - rejon ulic: Betonowej i Ciepłej

Obszar F - rejon ulicy Fabrycznej i ronda Lubelskiego Lipca '80