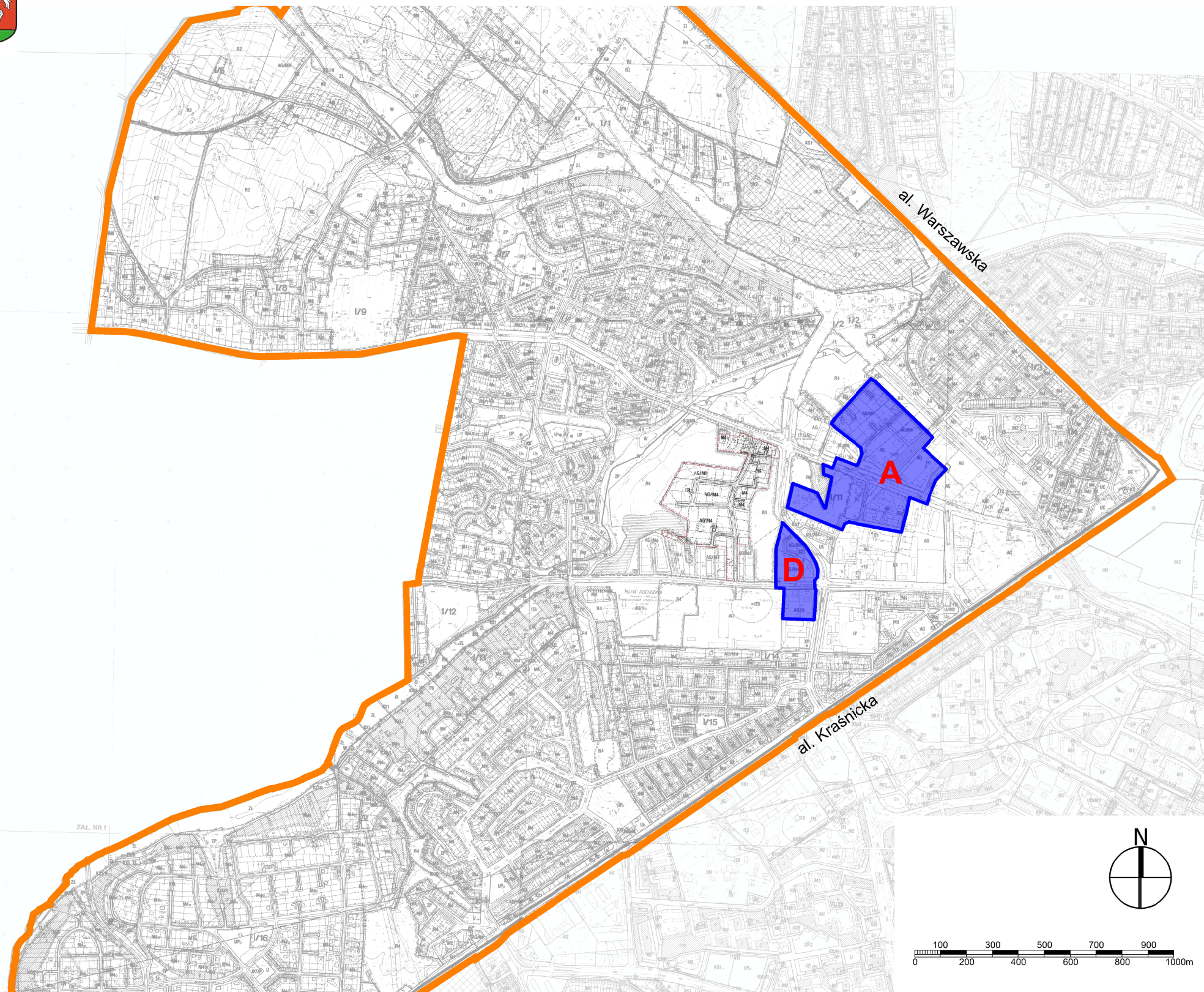






GRANICE PROJEKTÓW ZMIAN MIEJSCOWEGO PLANU ZAGOSPODAROWANIA PRZESTRZENNEGO
WYKŁADANYCH DO WGLĄDU PUBLICZNEGO W DNIACH OD 3 LUTEGO DO 24 LUTEGO 2020 r.



OZNACZENIA:

 granica rejonu planistycznego
Lublin - część I zachodnia

 granice projektów zmian
m.p.z.p. wykładanych do
wglądu publicznego w dniach
od 3 lutego 2020 r.
do 24 lutego 2020 r.

Obszar A - rejon ulic: Nałęczowskiej,
Grabowej, Przyjacielskiej,
Cisowej i Morelowej

Obszar D - rejon ulic: Wojciechowskiej,
Bohaterów Monte Cassino

