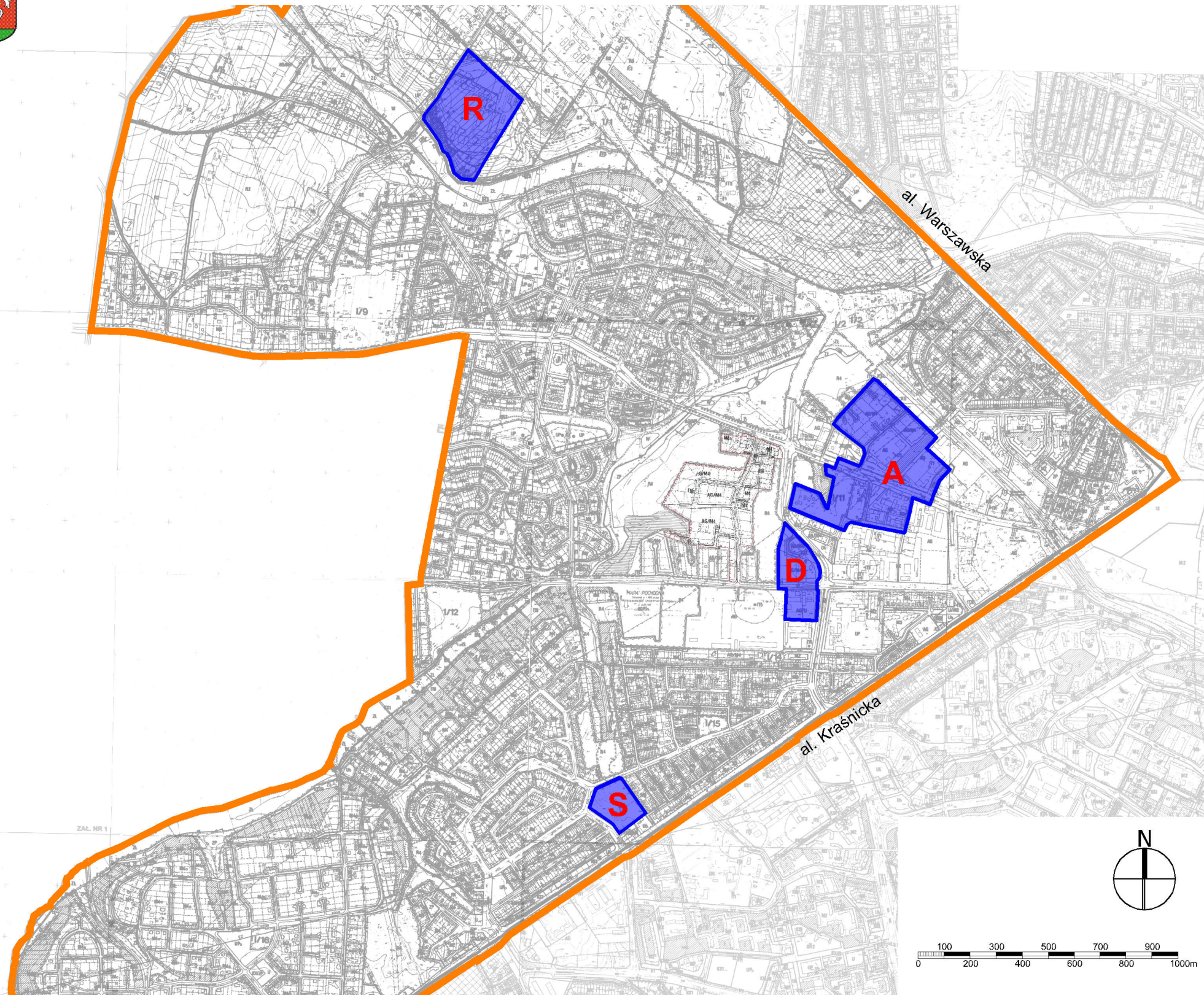






GRANICE PROJEKTÓW ZMIAN MIEJSCOWEGO PLANU ZAGOSPODAROWANIA PRZESTRZENNEGO
WYKŁADANYCH DO WGLĄDU PUBLICZNEGO W DNIACH OD 24 KWIETNIA 2019 R. DO 21 MAJA 2019 R.



OZNACZENIA:

 granica rejonu planistycznego
Lublin - część I zachodnia

 granice projektów zmian
m.p.z.p. wykładanych do
wglądu publicznego w dniach
od 24 kwietnia 2019 r.
do 21 maja 2019 r.

Obszar A - rejon ulic: Nałęczowskiej,
Grabowej, Przyjacielskiej,
Cisowej i Morelowej

Obszar D - rejon ulic: Wojciechowskiej,
Bohaterów Monte Cassino

Obszar R - rejon ulicy Deszczowej

Obszar S - rejon ulic: Parysa,
B. Pańnikowskiego