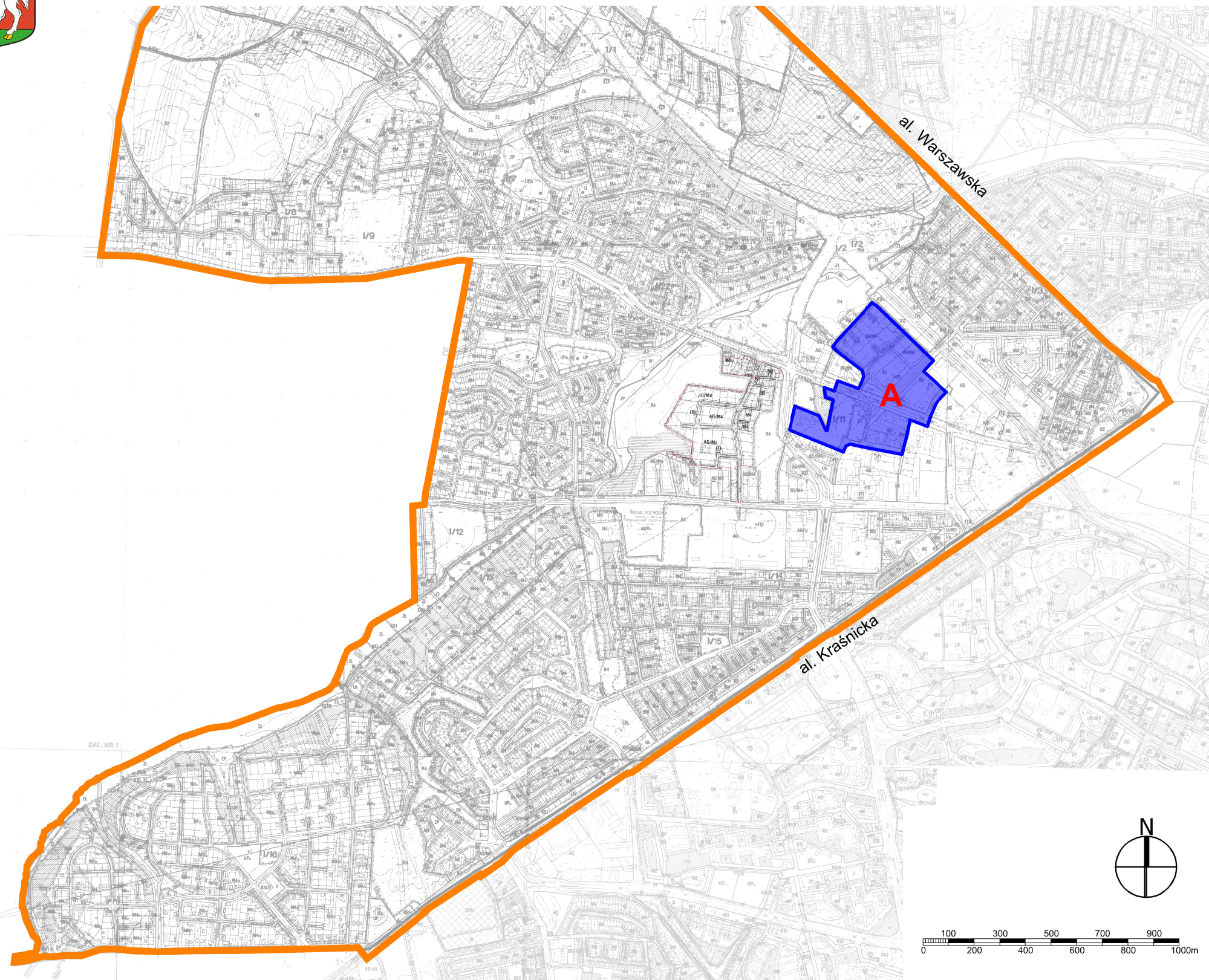






GRANICE PROJEKTU ZMIANY MIEJSCOWEGO PLANU ZAGOSPODAROWANIA PRZESTRZENNEGO
WYKŁADANEGO DO WGLĄDU PUBLICZNEGO W DNIACH OD 10 SIERPNIA DO 31 SIERPNIA 2018 R.



OZNACZENIA:

 granica rejonu planistycznego
Lublin - część I zachodnia

 granice projektu zmiany
m.p.z.p. wykładanego do
wglądu publicznego w dniach
od 10 sierpnia
do 31 sierpnia 2018 r.

Obszar A - rejon ulic: Nałęczowskiej,
Grabowej, Przyjacielskiej,
Cisowej i Morelowej