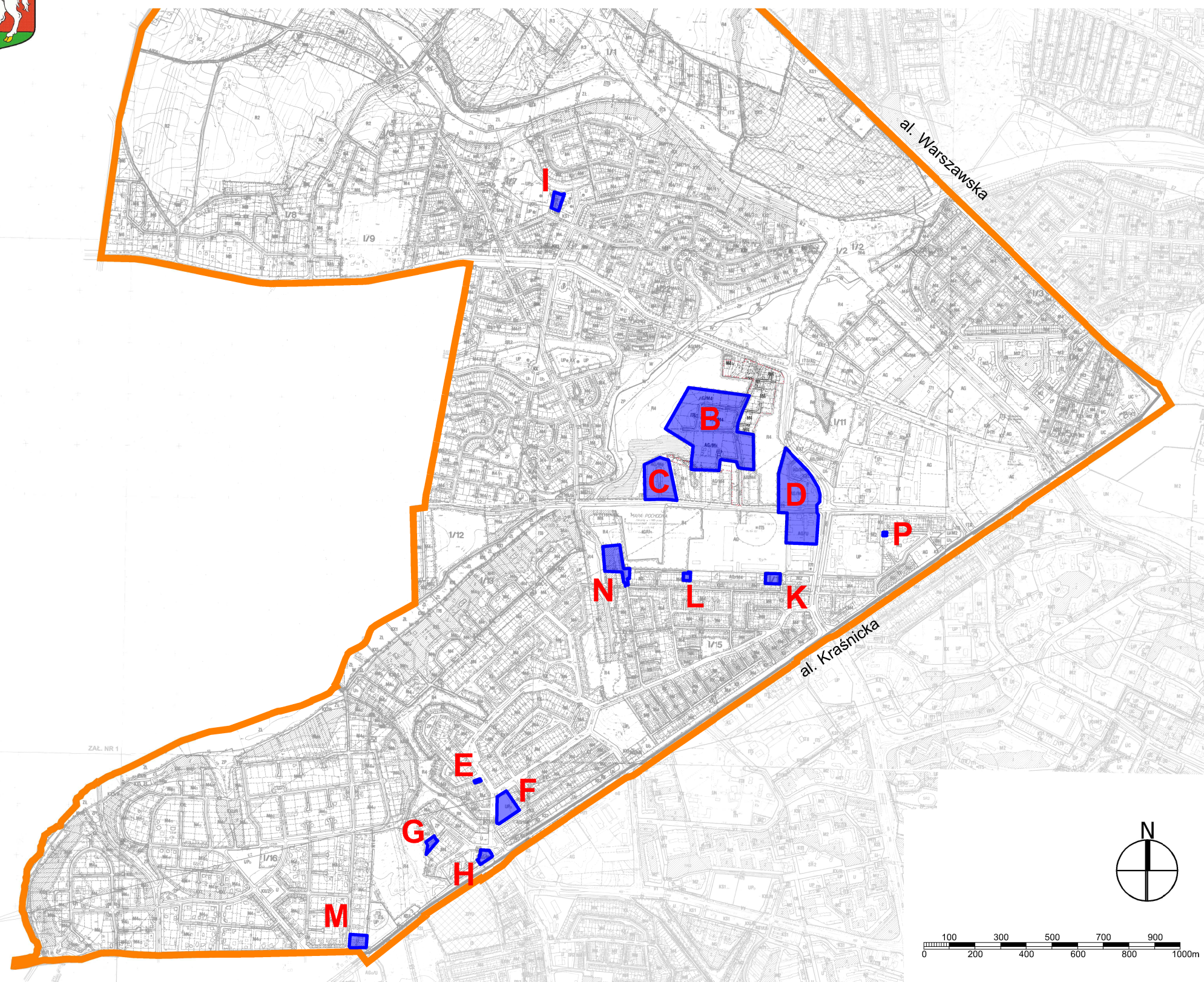






GRANICE PROJEKTÓW ZMIAN MIEJSCOWEGO PLANU ZAGOSPODAROWANIA PRZESTRZENNEGO
WYKŁADANYCH DO WGLĄDU PUBLICZNEGO W DNIACH OD 15 CZERWCA DO 9 LIPCA 2018 R.



OZNACZENIA:

 granica rejonu planistycznego
Lublin - część I zachodnia

 granice projektów zmian
m.p.z.p. wykładanych do
wglądu publicznego w dniach
od 15 czerwca do 9 lipca
2018 r.

Obszar B - rejon ulic:
Nałęczowskiej,
Wojciechowskiej

Obszar C - rejon ulicy
Wojciechowskiej,

Obszar D - rejon ulic:
Wojciechowskiej,
Bohaterów Monte
Cassino

Obszar E - rejon ulicy Aksini

Obszar F - rejon ulic: Judyma,
Wertera

Obszar G - rejon ulicy Kmicica

Obszar H - rejon ulic: Zagłoby,
al. Kraśnicka

Obszar I - rejon ulicy Lędzian

Obszar K - rejon ulic: Powstania
Styczniowego,
Wojciechowskiej

Obszar L - rejon ulicy Powstania
Styczniowego

Obszar M - rejon ulicy Raszyńskiej

Obszar N - rejon ulicy
W. Rogińskiego

Obszar P - rejon ulicy
Farmaceutycznej