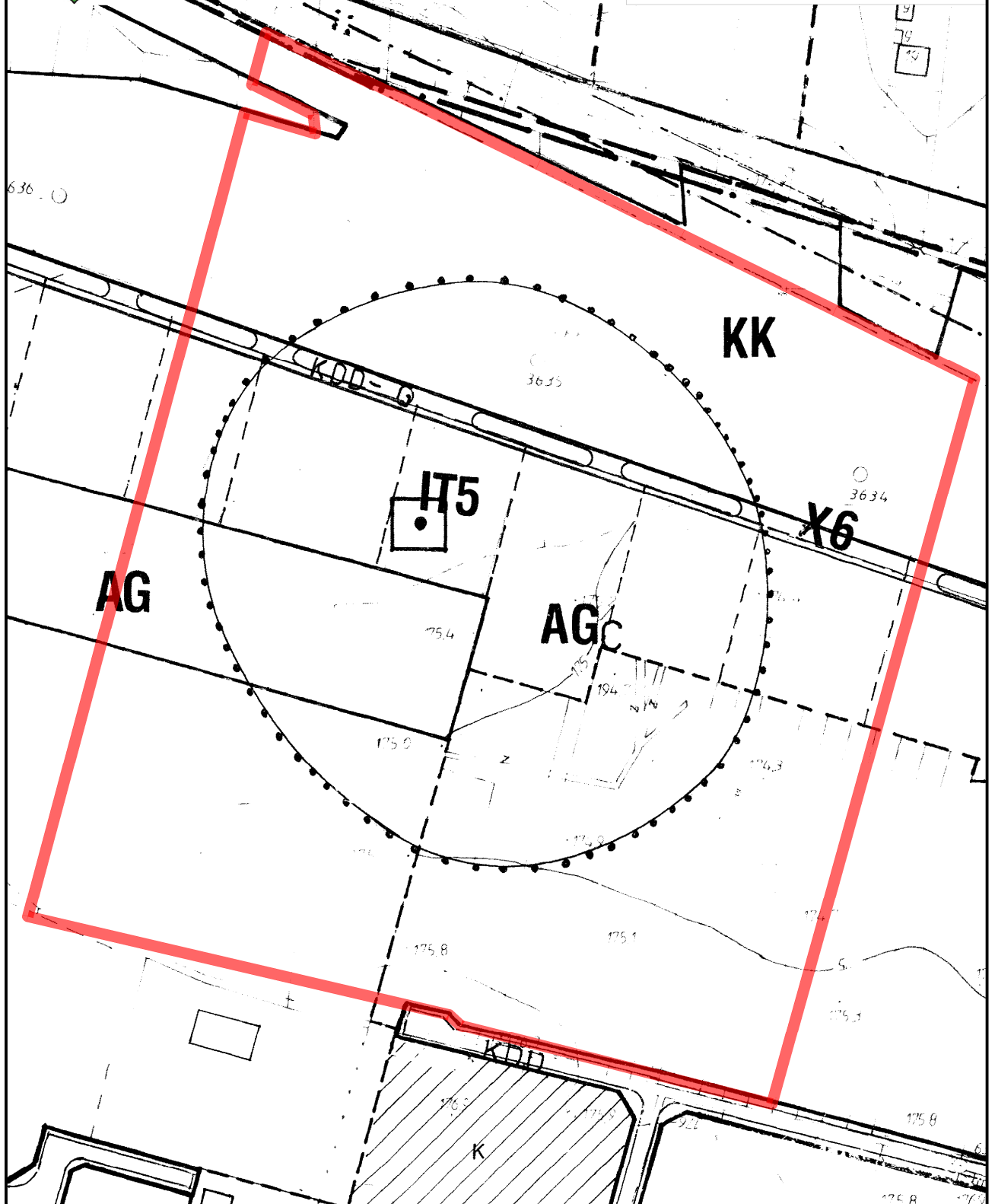
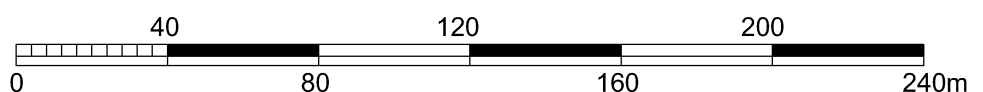




Załącznik graficzny nr 1 do uchwały  
Rady Miasta Lublin  
Nr 218/VIII/2015  
z dnia 25 czerwca 2015 r.

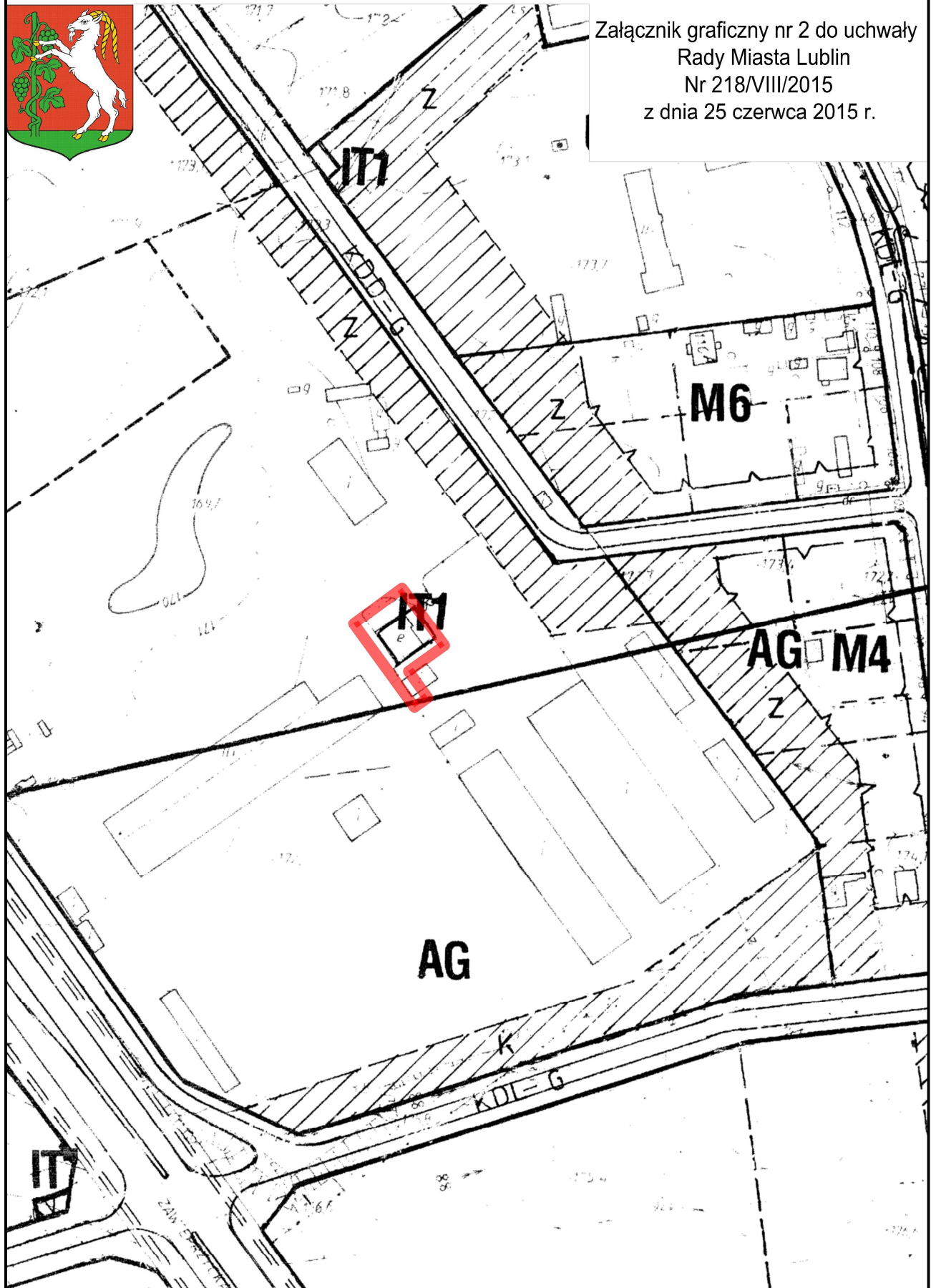


GRANICA OBSZARU OBJĘTEGO PRYZYSTĄPIENIEM DO SPORZĄDZENIA ZMIANY  
MIEJSCOWEGO PLANU ZAGOSPODAROWANIA PRZESTRZENNEGO

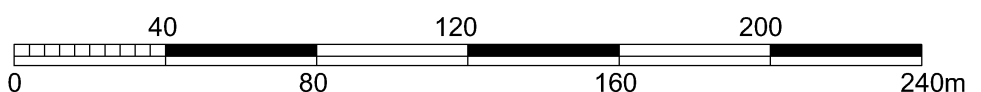




Załącznik graficzny nr 2 do uchwały  
Rady Miasta Lublin  
Nr 218/VIII/2015  
z dnia 25 czerwca 2015 r.

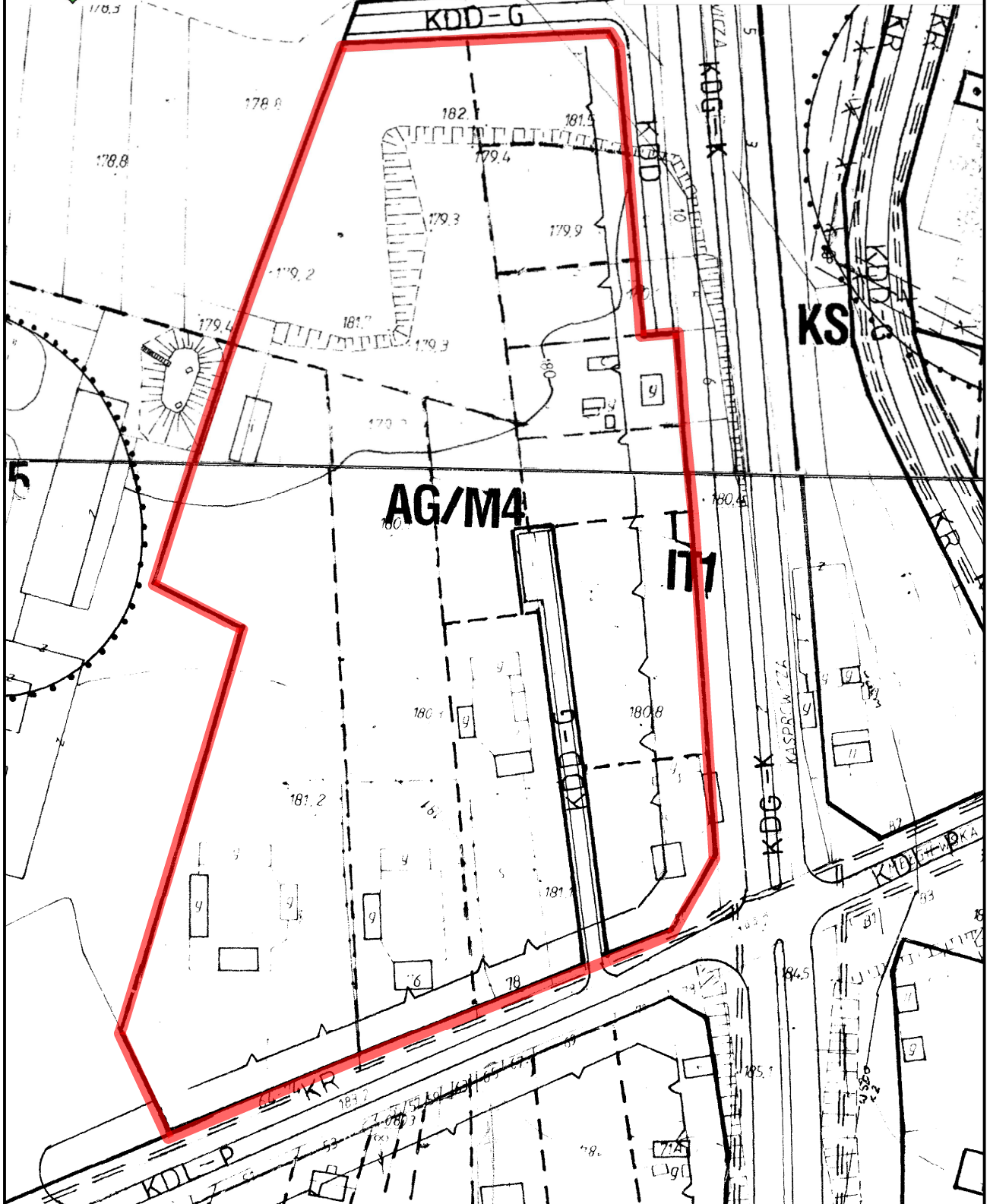


GRANICA OBSZARU OBJĘTEGO PRYZYSTĄPIENIEM DO SPORZĄDZENIA ZMIANY  
MIEJSCOWEGO PLANU ZAGOSPODAROWANIA PRZESTRZENNEGO

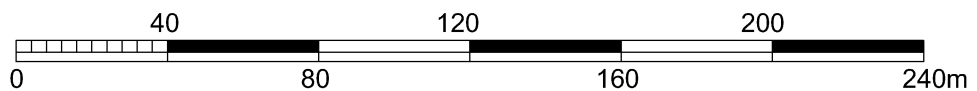




Załącznik graficzny nr 3 do uchwały  
Rady Miasta Lublin  
Nr 218/VIII/2015  
z dnia 25 czerwca 2015 r.



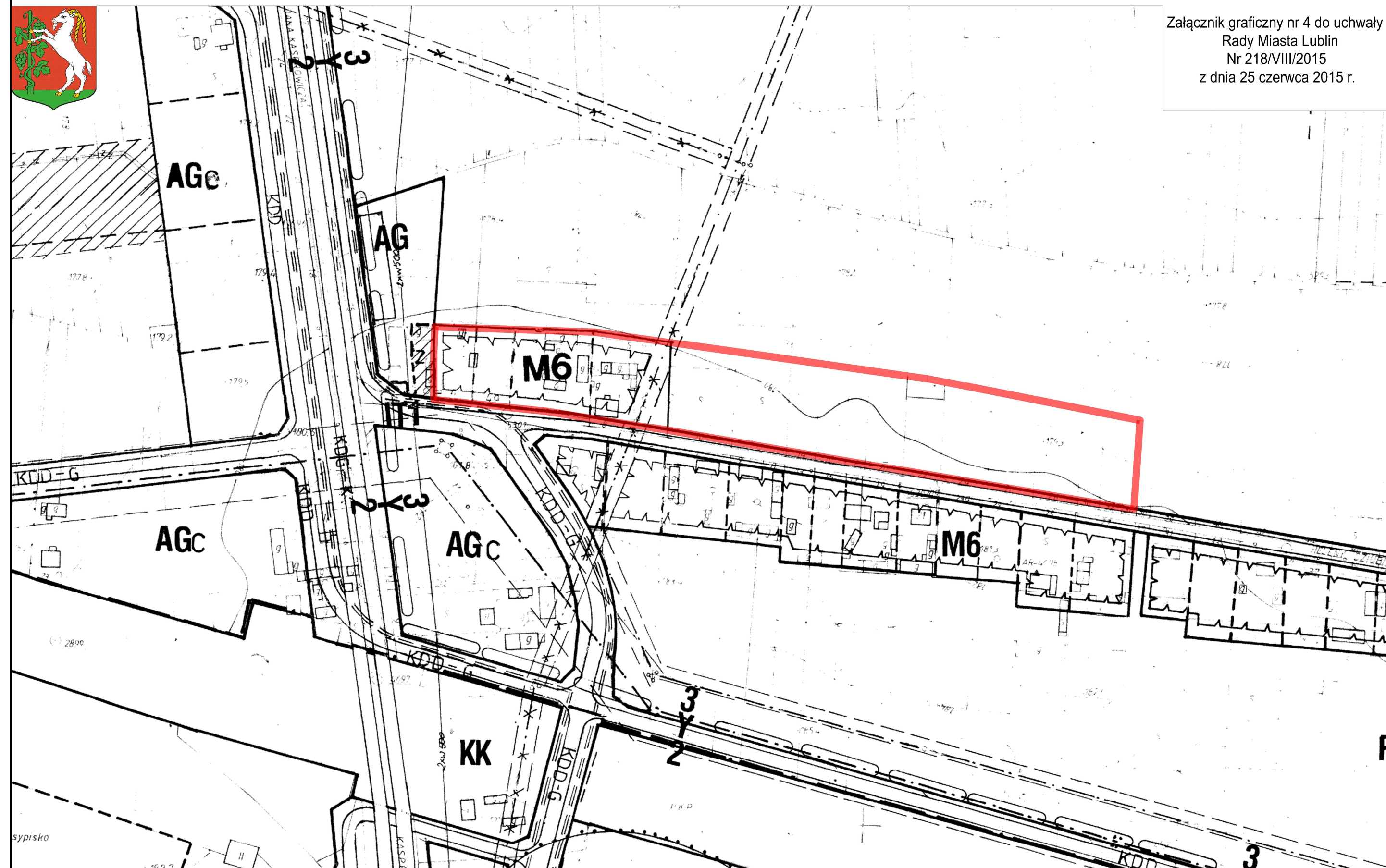
GRANICA OBSZARU OBJĘTEGO PRYZYSTAPIENIEM DO SPORZĄDZENIA ZMIANY  
MIEJSCOWEGO PLANU ZAGOSPODAROWANIA PRZESTRZENNEGO




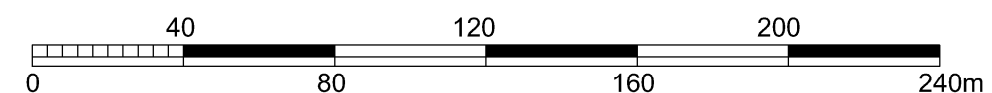




Załącznik graficzny nr 4 do uchwały  
Rady Miasta Lublin  
Nr 218/VIII/2015  
z dnia 25 czerwca 2015 r.



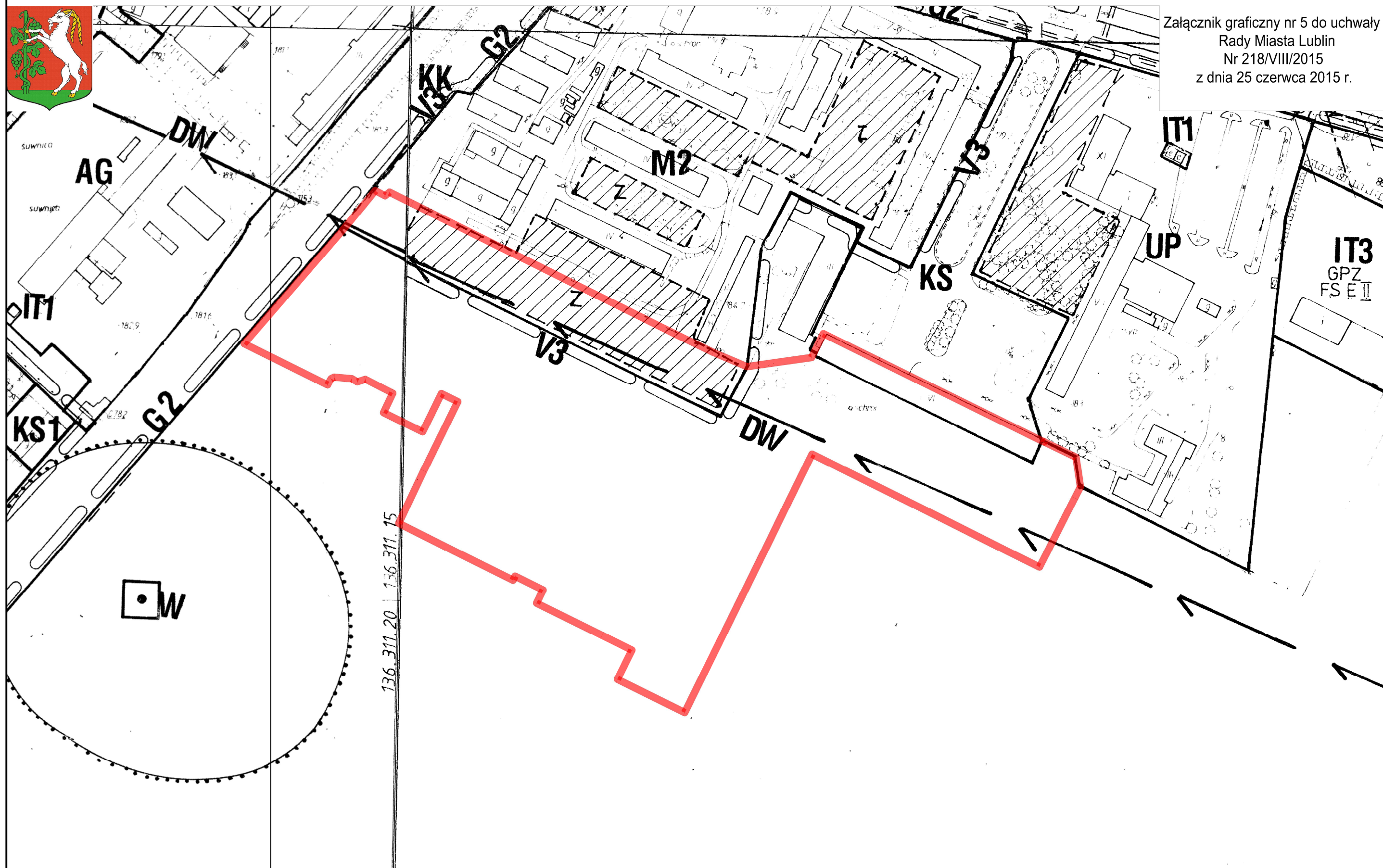
 GRANICA OBSZARU OBJĘTEGO PRZYSTĄPIENIEM DO SPORZĄDZENIA ZMIANY  
MIEJSCOWEGO PLANU ZAGOSPODAROWANIA PRZESTRZENNEGO







Załącznik graficzny nr 5 do uchwały  
Rady Miasta Lublin  
Nr 218/VIII/2015  
z dnia 25 czerwca 2015 r.



 GRANICA OBSZARU OBJĘTEGO PRZYSTĄPIENIEM DO SPORZĄDZENIA ZMIANY  
MIEJSCOWEGO PLANU ZAGOSPODAROWANIA PRZESTRZENNEGO

