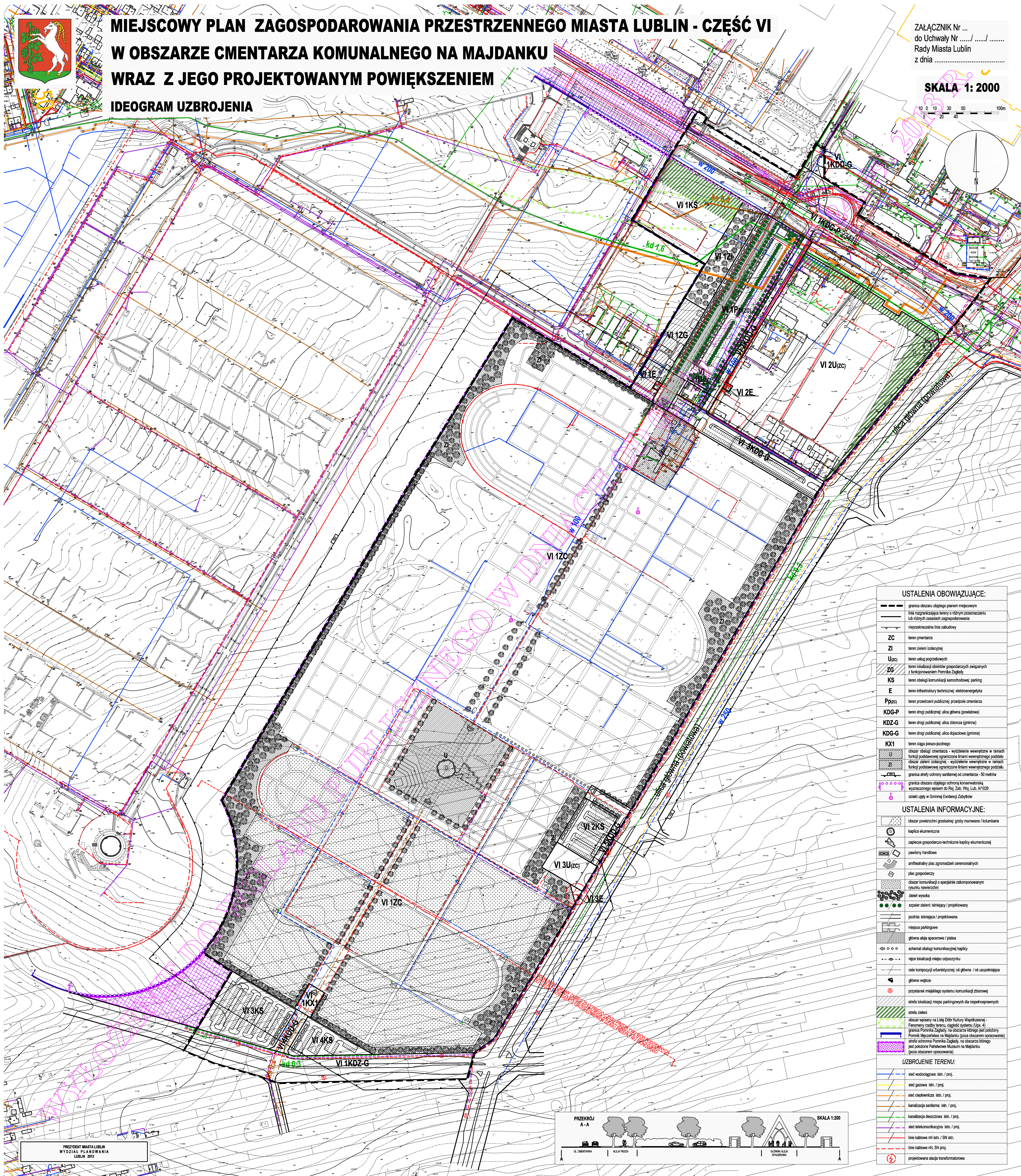
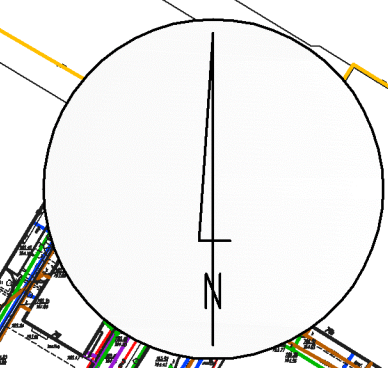
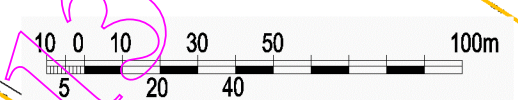


# MIEJSCOWY PLAN ZAGOSPODAROWANIA PRZESTRZENNEGO MIASTA LUBLIN - CZĘŚĆ VI W OBSZARZE CMENTARZA KOMUNALNEGO NA MAJDANKU WRAZ Z JEGO PROJEKTOWANYM POWIĘKSZENIEM IDEOGRAM UZBROJENIA

ZAŁĄCZNIK Nr ...  
do Uchwały Nr ...  
Rady Miasta Lublin  
z dnia .....

SKALA 1:2000



## USTALENIA OBOWIĄZUJĄCE:


- granicz obszaru objętego planem miejscowym
- linia rozgraniczająca tereny o różnym przeznaczeniu lub różnych zasadach zagospodarowania
- nieprzekraczalna linia zabudowy
- ZC teren cmentarza
- ZI teren zieleni (szkolnej)
- Uz teren usług pogrzebowych
- ZG teren lokalizacji obiektów gospodarczych związanych z funkcjonowaniem Pomnika Zagłady
- KS teren obsługi komunikacji samochodowej; parking
- E teren infrastruktury technicznej; elektroenergetyka
- Pp teren przestrzeni publicznej; przedpłce cmentarza
- KDZ-P teren drogi publicznej; ulica główna (powiatowa)
- KDZ-G teren drogi publicznej; ulica zboczowa (gmina)
- KDG-G teren drogi publicznej; ulica dojazdowa (gmina)
- KX1 teren obsługi przejazdu
- obszar obsługi cmentarza - wyłączenie wewnętrzne w ramach funkcji podstawowej ograniczone liniami wewnętrznego podziału
- obszar zieleni (szkolnej) - wyłączenie wewnętrzne w ramach funkcji podstawowej ograniczone liniami wewnętrznego podziału
- granica obszarów ochronnych wiatraków od cmentarza - 50 metrów
- granica obszaru objętego ochroną konserwatorską wyznaczoną wpisem do Raj. Zab. Woj. Lub. A/1029
- objekt ujęty w Gminnej Ewidencji Zabytków

## USTALENIA INFORMACYJNE:

- obszar powierzchni grabiowej groby marmurowej / kolumbaria
- kaplica ekumeniczna
- zaplacze gospodarczo-techniczne kaplicy ekumenicznej
- parking handlowy
- asfalty / plac zgromadzeń ceremonialnych
- plac gospodarczy
- obszar komunikacji o specjalnie zaplanowanym rysunku nawierzchni
- zieleni wysoka
- szpaler zieleni (istniejący / projektowany)
- jezdnia istniejąca / projektowana
- niepoca parkingowe
- główna aleja spacerowa / plac
- schemat obsługi komunikacyjnej kaplicy
- nieplan lokalizacji miejsc odpoczynku
- osie kompozycji urbanistycznej; osi główna / osi uzupełniająca
- główne wejście
- przystanek miejskiego systemu komunikacji zbiorowej
- strefa lokalizacji miejsc parkingowych dla niepełnosprawnych
- strefa zieleni
- obszar wpisany na Listę Dobrej Kultury Współczesnej - Fenomeny rzadki w tym: cegielny system (Ist. 4)
- granica Pomnika Zagłady - na obszarze którego jest polibony Pomnik Męczoników na Majdanku (poza obszarem opracowania)
- strefa ochrony Pomnika Zagłady - na obszarze którego jest położone Państwowe Muzeum na Majdanku (poza obszarem opracowania)

## UZBROJENIE TERENU:

- sieć wodociągowa lśn. / proj.
- sieć gazowa lśn. / proj.
- sieć ciepłownicza lśn. / proj.
- kanalizacja sanitarna lśn. / proj.
- kanalizacja deszczowa lśn. / proj.
- sieć telekomunikacyjna lśn. / proj.
- linie kablowe nN lśn. / SN lśn.
- linie kablowe nN, SN proj.
- projektowana stacja transformatorowa



PREZYDENT MIASTA LUBLIN  
WYDZIAŁ PLANOWANIA  
LUBLIN 2013