

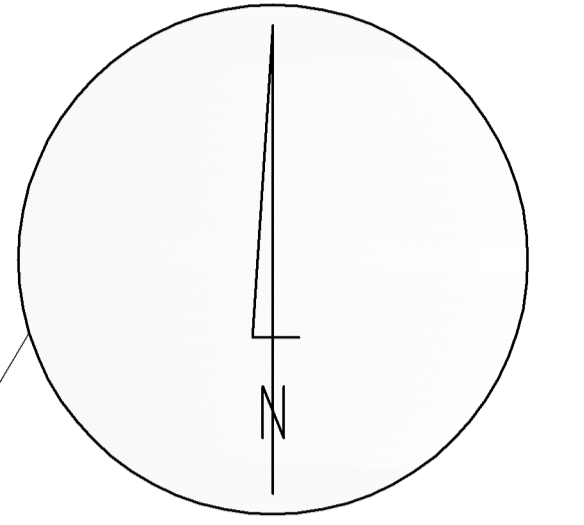
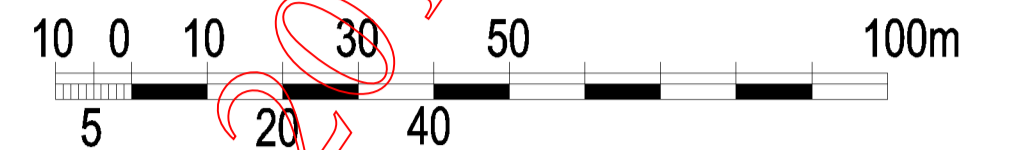


ZMIANA MIEJSCOWEGO PLANU ZAGOSPODAROWANIA PRZESTRZENNEGO MIASTA LUBLIN - CZĘŚĆ VI W OBSZARZE CMENTARZA KOMUNALNEGO NA MAJDANKU

ZAŁĄCZNIK Nr 2
do Uchwały Nr
Rady Miasta Lublin
z dnia

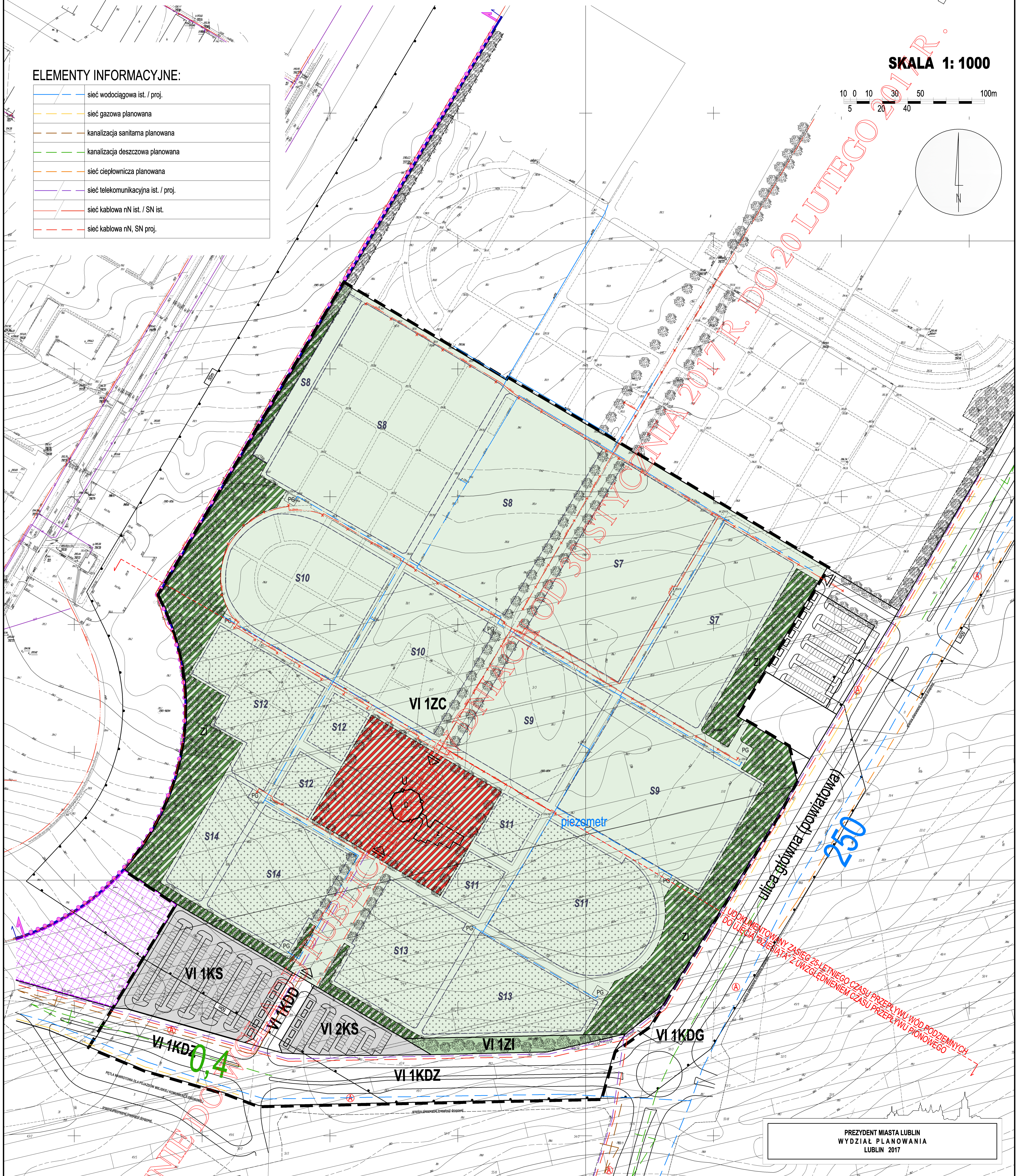
IDEOGRAM UZBROJENIA

SKALA 1: 1000



ELEMENTY INFORMACYJNE:

	sieć wodociągowa ist. / proj.
	sieć gazowa planowana
	kanalizacja sanitarna planowana
	kanalizacja deszczowa planowana
	sieć ciepłownicza planowana
	sieć telekomunikacyjna ist. / proj.
	sieć kablowa nN ist. / SN ist.
	sieć kablowa nN, SN proj.



PREZYDENT MIASTA LUBLIN
WYDZIAŁ PLANOWANIA
LUBLIN 2017

USTALENIA OBOWIĄZUJĄCE:

	granica obszaru objętego planem miejscowym		obszar obsługi cmentarza - wydzielenie wewnętrzne w ramach funkcji podstawowej ograniczone liniami wewnętrznego podziału
	linia rozgraniczająca tereny o różnym przeznaczeniu lub różnych zasadach zagospodarowania		obszar zieleni izolacyjnej - wydzielenie wewnętrzne w ramach funkcji podstawowej ograniczone liniami wewnętrznego podziału
ZC	teren cmentarza		granica strefy ochrony sanitarnej cmentarza - 50 metrów
ZI	teren zieleni izolacyjnej	S7	oznaczenie obszarów powierzchni grzebalnej (sektora)
KS	teren obsługi komunikacji samochodowej; parking	S7, S8, S9, S10	obszary powierzchni grzebalnych pod realizację grobów (murowanych, ziemnych), w których składa się trumny ze zwłokami i/ub urny z prochami oraz kolumbariów
KDG	teren drogi publicznej; ulica główna	S11, S12, S13, S14	obszary powierzchni grzebalnych pod realizację kolumbariów oraz grobów (murowanych, ziemnych), w których składa się urny z prochami oraz dopuszcza się składanie trumien ze zwłokami
KDZ	teren drogi publicznej; ulica zbiorcza		
KDD	teren drogi publicznej; ulica dojazdowa		

ELEMENTY INFORMACYJNE:

	kaplica ekumeniczna		wewnętrzny układ komunikacyjny cmentarza
	zaplecze gospodarczo-techniczne kaplicy ekumenicznej		osie kompozycji urbanistycznej; oś główna
	pawilony handlowe		główne wejście
	miejsca parkingowe		jezdźnia (projektowana)
	amfiteatralny plac zgromadzeń ceremonialnych		przystanek miejskiego systemu komunikacji zbiorowej
	plac gospodarczy		granica obszaru objętego ochroną konserwatorską wyznaczonego wpisem do Rej. Zab. Woj. Lub. A/1029 (poza obszarem opracowania)
	obszar komunikacji o specjalnie zakomponowanym rysunku nawierzchni		granica Pomnika Zagłady, na obszarze którego jest położony Pomnik Męczeństwa na Majdanku (poza obszarem opracowania)
	obszar zieleni izolacyjnej (poza obszarem opracowania)		strefa ochronna Pomnika Zagłady, na obszarze którego jest położone Państwowe Muzeum na Majdanku (poza obszarem opracowania)
	zieleni wysoka		