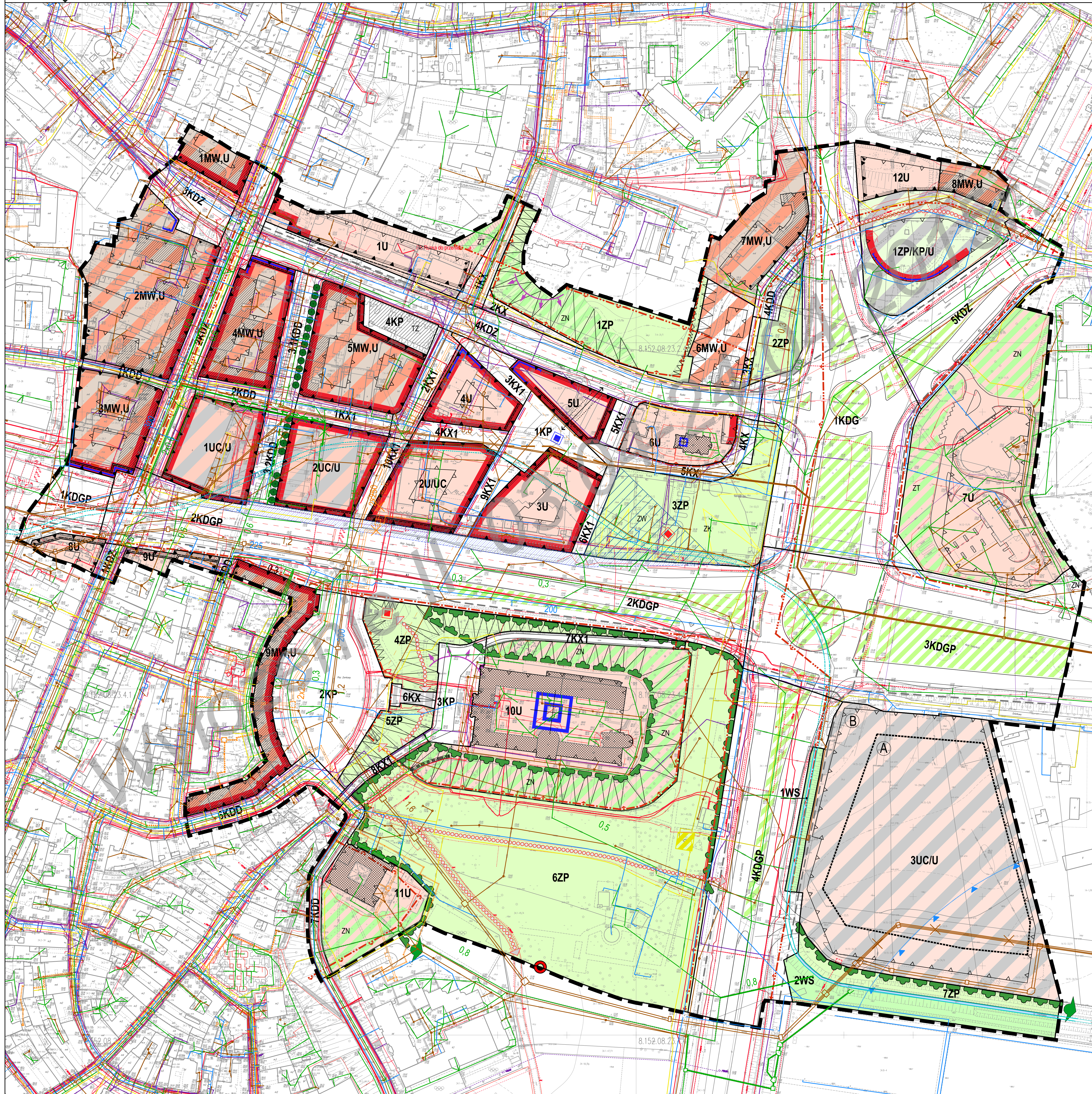


MIASTO LUBLIN
PROJEKT MIEJSCOWEGO PLANU ZAGOSPODAROWANIA PRZESTRZENNEGO
MIASTA LUBLINA
 – rejonu ulic : Podzamcze, Aleja Tysiąclecia, Lubartowska, Ruska
SKALA 1:1000 IDEOGRAM UZBROJENIA

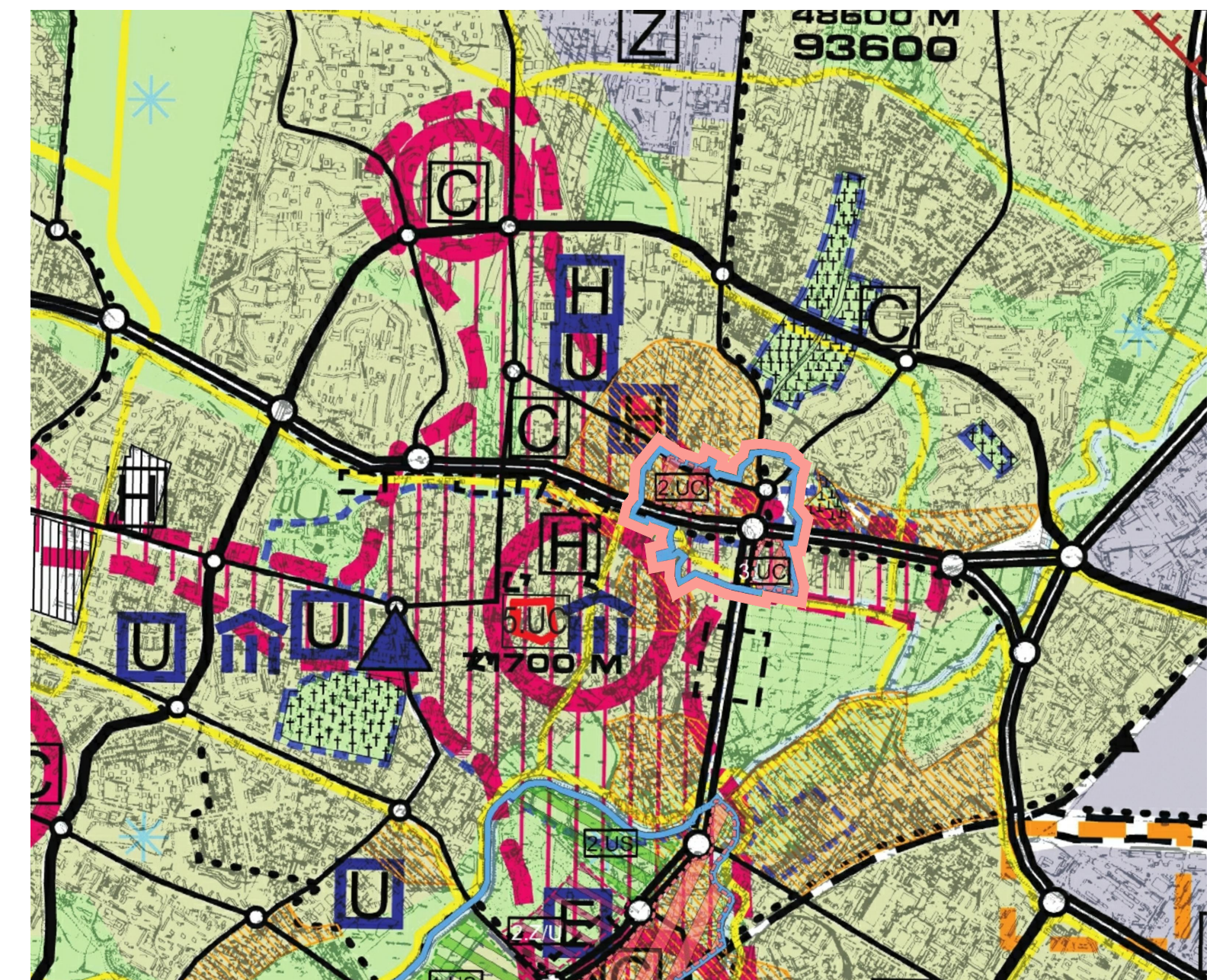
Załącznik nr 2
 do Uchwały Rady Miasta
 Lublin Nr
 z dnia

ETAP WYŁOŻENIE II 03.04-24.04.2015r.



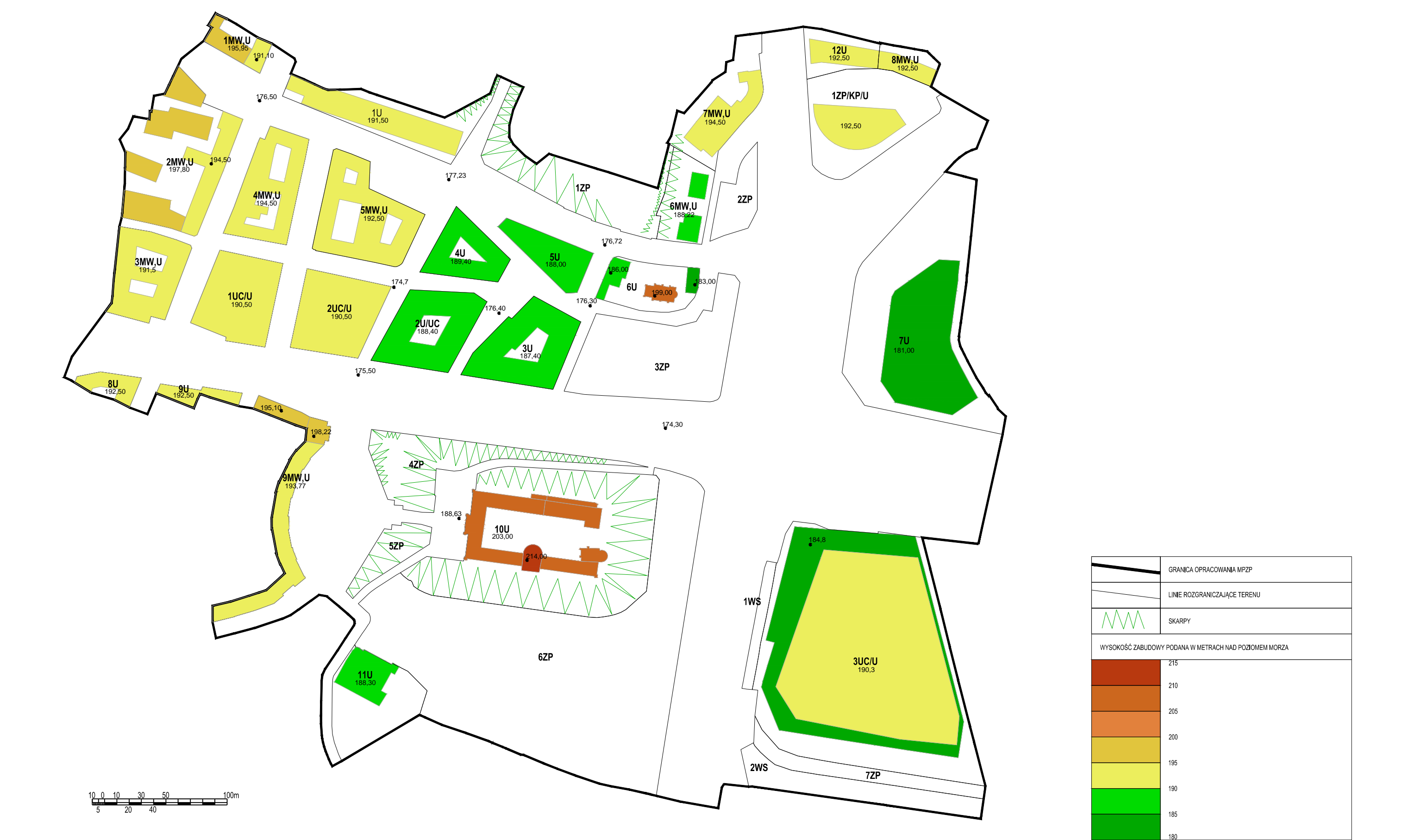
USTALENIA OBOWIĄZUJĄCE	
	granicę obszaru objętego planem
	linia rozgraniczająca tereny o różnym przeznaczeniu i różnych zasadach zagospodarowania
	nieprzekraczalna linia zabudowy
	obowiązkowa linia zabudowy
	dozwozione wycofanie linii zabudowy na kondygnacji nadziemnej I i II (ogonek, piętrowy)
	dozwozione przekroczenie linii zabudowy na kondygnacjach II i wyższych
	obowiązkowa linia zabudowy piętrowej
MW,U	tereny zabudowy mieszkaniowej wielostanowej (tereny zabudowy usługowej)
UCU	tereny rozmieszczenia obiektów handlowych o powierzchni sprzedaży powyżej 2000 m ²
U/Uc	tereny zabudowy usługowej
U	tereny zabudowy usługowej
ZP	tereny zieleni urządzonej
ZP/KP/U	tereny zieleni urządzonej
WS	tereny wód powierzchniowych i śródlądowych
KP	tereny placów
KDGP	tereny dróg publicznych - ulica główna ruchu przyspieszonego
KDG	tereny dróg publicznych - ulica główna
KDZ	tereny dróg publicznych - ulica zbiorcza
KDD	tereny dróg publicznych - ulica dojazdowa
KX	tereny wydzielonych ulic pieszych
KX1	tereny wydzielonych ulic pieszo - jezdnych
	lokalizacja usług w parkingu budowy dostępnym z poziomu terenu
	przebiegi i przebiegi branżowe (szerokości orientacyjnej)
	parkim, rzędna, fontanna
	obudowa zdrojnic ulicznych - obiekt wpisany do rejestru zabytków
	strefa zróżnicowania wysokości zabudowy
	budynki i zespoły wpisane do rejestru zabytków
	budynki i zespoły wpisane do ewidencji zabytków
	obszar wpisany do rejestru zabytków
	obszar - obiekt kultury współczesnej
	stanowisko archeologiczne
ZT	obszar zieleni towarzyszącej w ramach funkcji podstawowej
ZN	obszar szczególnej ochrony wartości przyrodniczych
ZK	obszar nowej topografii
ZW	obszar zabudów wodnych
TZ	obszar trwałego zagospodarowania dostosowany do funkcji targowiska
	istniejące drzewa do zachowania
	skarpa do zachowania
	schemat głównych ciągów pieszych i rowerowych
	lokalizacja stacji redukcyjnej gazu w ramach funkcji podstawowej
	składowiska architektoniczne
ODMARCZENIA INFORMACYJNE	
	osie ulic
	osie ulic pieszo jezdnych i pieszych
	jezdnie ulic
	miejsca parkingowe
	zabudowa bulwarowa (A1 A2 A3)
	strefa Ekologicznego Systemu Obszarów Chronionych
	korpusy powiązań Ekologicznego Systemu Obszarów Chronionych
	szykary drzew
	strefa potencjalnego zagrożenia falą powodziową w przypadku awarii tamy na Zakwie Zambrzyckim
	ścieżka rowerowa
	dominanta - obiekt budowlany (cały)
	dominanta - obiekt budowlany (część) - wieża
	otwarcie widokowe
	proponowane miejsce przeobrażenia podziemnego kanału rzeki Czechówka
	schody terenowe
	obszar zieleni towarzyszącej w ramach funkcji podstawowej
	kanałizacja sanitarna istn. / plan.
	kanałizacja deszczowa istn. / plan.
	sieć wodociągowa
	sieć ciepłownicza istn. / plan.
	sieć gazowa niskiego ciśnienia / średniego ciśnienia
	stacja redukcyjna gazu średniego ciśnienia
	główne sieci infrastruktury technicznej do ewentualnej przebudowy
	rzeka Czechówka
	ryzyko ewentualnego kanału Czechówka

STUDIUM UWARUNKOWAŃ I KIERUNKÓW ZAGOSPODAROWANIA PRZESTRZENNEGO MIASTA LUBLINA
 SKALA 1:25000



	granicę obszaru opracowania m.p.z.p.
	granicę opracowania zmiany studium
	tereny intensywnej urbanizacji
	obszary rozmieszczenia wielkopowierzchniowych obiektów handlowych o powierzchni sprzedaży powyżej 2000m ² , z uwzględnieniem korekty przebiegu głównych tras komunikacyjnych w niezgodnym zakresie (2.UC, 3.UC, 4.UC)
	obszar rozwoju funkcji centralowych (centrum miasta)
	obszary zintegrowanej zabudowy mieszkaniowej wymagające programów naprawczych
	ulice ruchu przyspieszonego
	ulice główne
	Ścieżki rowerowe
	strefa ochrony konserwatorskiej
	ilość mieszkańców w rejonach

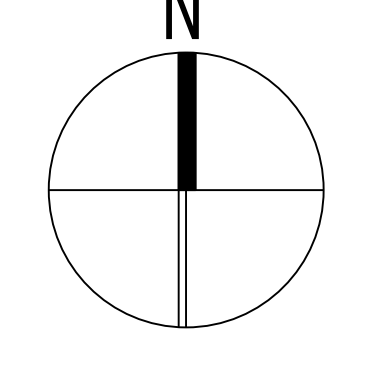
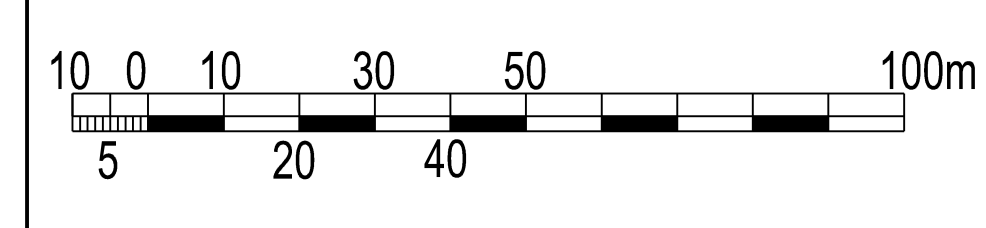
RYСУNKI POMOCNICZE
 SCHEMAT WYSOKOŚCI ZABUDOWY - RYSUNEK NR A



SCHEMAT BILANSU TERENU - RYSUNEK NR B



SCHEMAT UKŁADU KOMUNIKACYJNEGO - RYSUNEK NR C



	sieć telekomunikacyjna istn. / proj.
	sieć elektroenergetyczna nN istn. / SN istn.
	sieć elektroenergetyczna nN, SN planowana
	Rozdzielnia Świdowa RS Ruska do przeniesienia