

**Uchwała Nr .....**  
**Rady Miasta Lublin**  
**z dnia ..... r.**

**w sprawie uchwalenia miejscowego planu zagospodarowania przestrzennego miasta Lublin – część III w rejonie ulic: T. Szeligowskiego, K. Jaczewskiego, B. Prusa, Północnej oraz al. Kompozytorów Polskich.**

Na podstawie art. 18 ust. 2 pkt 5 ustawy z dnia 8 marca 1990 r. o samorządzie gminnym (Dz. U. z 2016 r. poz. 446 j.t. ) i art. 20 ust. 1 ustawy z dnia 27 marca 2003 r. o planowaniu i zagospodarowaniu przestrzennym (Dz. U. z 2016 r. poz. 778 z późniejszymi zmianami), w związku z uchwałą Nr 1114/XLII/2014 Rady Miasta Lublin z dnia 26 czerwca 2014 r. w sprawie przystąpienia do sporządzenia miejscowego planu zagospodarowania przestrzennego miasta Lublin - część III w rejonie ulic: T. Szeligowskiego, K. Jaczewskiego, B. Prusa, Północnej oraz al. Kompozytorów Polskich, Rada Miasta Lublin uchwala, co następuje:

**§ 1**

1. Stwierdza się, że projekt miejscowego planu zagospodarowania przestrzennego miasta Lublin - część III w rejonie ulic: T. Szeligowskiego, K. Jaczewskiego, B. Prusa, Północnej oraz al. Kompozytorów Polskich nie narusza ustaleń „Studium uwarunkowań i kierunków zagospodarowania przestrzennego miasta Lublin” przyjętego uchwałą Nr 359/XXII/2000 Rady Miejskiej w Lublinie z dnia 13 kwietnia 2000 r. z późniejszymi zmianami.
2. Uchwala się miejscowy plan zagospodarowania przestrzennego miasta Lublin - część III w rejonie ulic: T. Szeligowskiego, K. Jaczewskiego, B. Prusa, Północnej oraz al. Kompozytorów Polskich o powierzchni 31,4 ha w granicach określonych w załączniku nr 1- zwaną dalej planem.

**§ 2**

1. Część tekstowa planu stanowi treść niniejszej uchwały.
2. Załącznikami do niniejszej uchwały są:
  - 1) część graficzna - rysunek planu w skali 1:1000 (załącznik nr 1);
  - 2) ideogram uzbrojenia w skali 1:1000 (załącznik nr 2);
  - 3) rozstrzygnięcie o sposobie rozpatrzenia uwag do projektu planu (załącznik nr 3);
  - 4) rozstrzygnięcie o sposobie realizacji, zapisanych w planie, inwestycji z zakresu infrastruktury technicznej, które należą do zadań własnych gminy oraz zasadach ich finansowania (załącznik nr 4).

**§ 3**

1. Wyjaśnienia pojęć użytych w niniejszym planie:
  - 1) **akcent architektoniczny** - wyróżnienie, poprzez uformowanie (w tym indywidualną wysokość) narożnika lub innych miejsc w obrębie bryły budynku, które skupiają lub powinny skupiać szczególną uwagę obserwatorów;
  - 2) **dach płaski** - dach o spadku połaci dachowych pod kątem mniejszym niż 12°;
  - 3) **dach stromy** - dach o spadku połaci dachowych pod kątem większym lub równym 12°, za dach stromy uważa się również dach w kształcie kopuły, kolebki itp.;
  - 4) **działka budowlana** - nieruchomość gruntowa lub działka gruntu, której wielkość, cechy geometryczne, dostęp do drogi publicznej oraz wyposażenie w urządzenia infrastruktury technicznej spełniają wymogi realizacji obiektów budowlanych wynikające z odrębnych przepisów i aktów prawa miejscowego;
  - 5) **front działki** - front działki zdefiniowany w rozporządzeniu ministra infrastruktury w sprawie sposobów ustalania wymagań dotyczących nowej zabudowy i zagospodarowania terenu w przypadku braku miejscowego planu zagospodarowania przestrzennego;
  - 6) **infrastruktura techniczna** - to sieci przesyłowe (podziemne, naziemne lub nadziemne), urządzenia i związane z nimi obiekty służące w szczególności do: obsługi obszaru objętego planem w zakresie komunikacji, zaopatrzenia w wodę, ciepło, zaopatrzenia w energię

elektryczną, zaopatrzenia w paliwa gazowe, odprowadzania ścieków, usuwania odpadów, telekomunikacji, radiokomunikacji i radiolokacji, a także inne przewody i urządzenia służące zaspokajaniu potrzeb bytowych użytkowników nieruchomości;

- 7) **intensywność zabudowy** - stosunek powierzchni całkowitej wszystkich kondygnacji nadziemnych wszystkich budynków położonych w granicach działki (projektowanych i istniejących) liczonej po zewnętrznym obrysie ścian (z wyłączeniem powierzchni, które nie są zamknięte lecz mogą być ograniczone elementami budowlanymi np. balustradami, osłonami zabezpieczającymi lub poręczami, nie będąc przykrytymi, a także powierzchni elementów drugorzędnych np. schodów i pochylni zewnętrznych, ramp zewnętrznych, daszków, markiz itp.) do powierzchni działki budowlanej lub jej części położonej w granicach terenu;
- 8) **kategoria przeznaczenia terenu** - przypisany danemu terenowi określony rodzaj działalności lub sposób zagospodarowania i bezpośrednio z tym związany sposób jego użytkowania;
- 9) **kondygnacja** - pozioma nadziemna lub podziemna część budynku, pomiędzy powierzchnią posadzki na stropie lub najwyższej położonej warstwy podłogowej na gruncie, a powierzchnią posadzki na stropie bądź warstwy osłaniającej izolację cieplną stropu znajdującego się nad tą częścią budynku. Kondygnacją jest także poddasze z pomieszczeniami przeznaczonymi na pobyt ludzi oraz pozioma część budynku stanowiąca przestrzeń na urządzenia techniczne, mająca wysokość w świetle większą niż 2,0 m.  
Za kondygnację nie uznaje się nadbudówek ponad dachem, takich jak: maszynownia dźwigu, centrala wentylacyjna, klimatyzacyjna lub kotłownia gazowa;
- 10) **linie rozgraniczające** - linie ciągłe wyznaczające na rysunku planu granice terenów o różnym przeznaczeniu i/lub różnych zasadach zagospodarowania;
- 11) **nieprzekraczalna linia zabudowy** – linia poza którą zakazuje się sytuowania zabudowy; linia nie dotyczy: balkonów, wykuszy, loggii, gzymsów, okapów, podokienników, zadaszeń nad wejściami, ryzalitów, przedsionków, schodów zewnętrznych, pochylni, tarasów, części podziemnych obiektów budowlanych, obiektów małej architektury oraz budowli naziemnych będących liniami przesyłowymi, sieciami uzbrojenia terenu oraz budowlami infrastruktury telekomunikacyjnej;
- 12) **nieprzekraczalna rzędna wysokości zabudowy** – jest to rzędna mierzona zgodnie z układem wysokościowym z punktem odniesienia „Kronsztadt”, ustalana indywidualnie dla każdego terenu lub strefy dopuszczonej wysokości zabudowy, która nie może być przekroczona przez żaden element projektowanych w tym terenie budynków;
- 13) **nośnik reklamowy** - urządzenie reklamowe w jakiegokolwiek materialnej formie, ze stałą lub zmienną powierzchnią ekspozycyjną - nieoświetloną, oświetloną lub podświetloną, przeznaczony do ekspozycji reklamy;
- 14) **obowiązująca linia zabudowy** – należy przez to rozumieć oznaczoną w rysunku planu linię określającą obowiązujący sposób lokalizacji zabudowy, z oznaczeniem strony jej lokalizacji, linia ta nie dotyczy: balkonów, wykuszy, loggii, gzymsów, okapów, podokienników, zadaszeń nad wejściami, ryzalitów, schodów zewnętrznych, pochylni, elementów odwodnienia, elementów wystroju elewacji, części podziemnych obiektów budowlanych oraz budowli naziemnych będących liniami przesyłowymi, sieciami uzbrojenia terenu oraz budowlami infrastruktury telekomunikacyjnej;
- 15) **ogrodzenie pełne** - mur pełny lub takie ogrodzenie, w którym powierzchnia prześwitów widocznych z kierunku prostopadłego do elewacji ogrodzenia wynosi mniej niż 20 %;
- 16) **plac zabaw** - wydzielone miejsce, przeznaczone do zabawy dzieci, uwzględniające potrzeby dzieci, młodzieży i rodziców, najczęściej wyposażone w piaskownice, huśtawki, zjeżdżalnie, boiska, ławki itp.;
- 17) **plan** - plan, o którym mowa w §1 niniejszej uchwały;
- 18) **powierzchnia całkowita budynku** - suma powierzchni wszystkich kondygnacji budynku, mierzona (z wyłączeniem tynków i okładzin) po obrysie zewnętrznym budynku, na poziomie posadzki pomieszczeń lub części pomieszczeń o wysokości ponad 1,90 m, zamkniętych i przykrytych ze wszystkich stron; do powierzchni całkowitej nie wlicza się nadbudówek takich jak maszynownie dźwigu, centrale wentylacyjne, klimatyzacje lub kotłownie oraz powierzchni loggii, balkonów, galerii, tarasów;



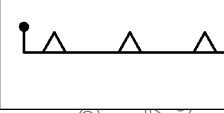

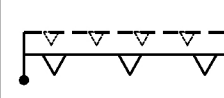
- 19) **powierzchnia użytkowa** - powierzchnia całkowita za wyjątkiem: powierzchni elementów budowlanych (podpory, kolumny, filary, szyby, kominy), pomieszczeń technicznych instalacji ogólnobudowlanych, komunikacji (klatki schodowe, dźwigi, przenośniki). Do określenia minimalnej ilości miejsc parkingowych dla danej funkcji do powierzchni użytkowej nie wlicza się powierzchni zajętej przez garaże oraz przez pomieszczenia techniczne i pomocnicze;
- 20) **powierzchnia zabudowy** - powierzchnia terenu zajęta przez budynek w stanie wykonanym. Powierzchnia zabudowy jest wyznaczona przez rzut pionowy zewnętrznych krawędzi budynku na powierzchni terenu. Do powierzchni zabudowy nie wlicza się:
- a) powierzchni obiektów budowlanych ani ich części nie wystających ponad powierzchnię terenu;
  - b) powierzchni elementów drugorzędnych, np. schodów zewnętrznych, daszków, markiz, występow dachowych, oświetlenia zewnętrznego, tarasów;
  - c) powierzchni zajmowanej przez wydzielone obiekty pomocnicze (np. szklarnie, altany);
- 21) **przepisy odrębne** - przepisy obowiązujących ustaw wraz z aktami wykonawczymi;
- 22) **przeznaczenie terenu** - funkcjonalne przeznaczenie w kategoriach funkcji urbanistycznych obszaru wyznaczonego na rysunku planu liniami rozgraniczającymi i oznaczone symbolem literowym i cyfrowym;
- 23) **Strefa Ochrony Dalekich Widoków Sylwety Miasta Historycznego DW** – strefa mająca na celu ochronę dalekich widoków zabytkowej sylwety historycznego zespołu miejskiego (chronionego na podstawie wpisu do rejestru zabytków woj. lub. Nr A/153) z głównych traktów komunikacyjnych (okolice skrzyżowania ul. T. Szeligowskiego i al. M. Smorawińskiego);
- 24) **strefa dopuszczonej wysokości zabudowy** - to ustalenie, odnoszące się do wyodrębnionych graficznie na rysunku planu części terenu oznaczonych cyframi III...XI w granicach, których wysokość zabudowy jest zróżnicowana i określona w ustaleniach szczegółowych terenu;
- 25) **strefa szczególnej przestrzeni publicznej** - to miejsce lub fragment przestrzeni publicznej wskazane w planie jako ważniejsze w strukturze przestrzennej terenu i wymagające szczególnego opracowania między innymi: posadzek, obiektów małej architektury, układu zieleni i ukształtowania terenu oraz elewacji budynków, zgodnie z ustaleniami szczegółowymi;
- 26) **szyld** - zewnętrzny nośnik informacji wizualnej zawierający oznaczenie podmiotu prowadzącego na terenie działalność gospodarczą lub inną, zamocowany równolegle lub pod kątem do płaszczyzny ściany budynku, w którym działalność ta ma miejsce, lub wkomponowany w ogrodzenie przy wejściu na teren posesji - zgodnie z ustaleniami szczegółowymi dla poszczególnych terenów;
- 27) **szyld semaforowy** - szyld zamocowany do ściany budynku tak, że jego płaszczyzna umieszczona jest pod kątem do płaszczyzny ściany budynku;
- 28) **teren** - należy przez to rozumieć obszar o określonym przeznaczeniu podstawowym, wyznaczony na rysunku planu liniami rozgraniczającymi i oznaczony symbolem literowo-cyfrowym;
- 29) **urządzenia sportowe – rekreacyjne** - urządzenia plenerowe, służące uprawianiu sportu i rekreacji m.in.: boiska do siatkówki, koszykówki, piłki nożnej z bieżnią okólną i trybunami, piłki ręcznej, tenisa ziemnego, do gry w kometkę, krykieta, minigolfa, w większości kryte murawą, a także urządzenia do ćwiczeń gimnastycznych, jazdy na deskorolkach, ściany do squasha, ściany wspinaczkowe itp.;
- 30) **usługi nieuciążliwe** - rodzaj działalności, użytkowania i gospodarowania obiektami i terenami, który nie wykracza poza ramy uzyskanych pozwoleń i nie powoduje przekroczenia standardów jakości środowiska, określonych w przepisach odrębnych, a którego ewentualna uciążliwość ogranicza się do granicy działki, na której prowadzona jest dana działalność;
- 31) **wydzielenie wewnętrzne w ramach funkcji podstawowej** - część terenu w liniach rozgraniczających wydzielona liniami wewnętrznego podziału, dla której sformułowano ustalenia uszczegóławiające przeznaczenie i sposób zagospodarowania;
- 32) **wysokość zabudowy** - wysokość budynku mierzona od poziomu terenu przy najniżej położonym wejściu do budynku (lub jego części), znajdującym się na pierwszej kondygnacji nadziemnej budynku, do poziomu najwyższego elementu budynku - kalenicy, atyki, bądź najwyższej położonego punktu dachu, z wyłączeniem infrastruktury komunikacyjnej, instalacji

i elementów technicznych, takich jak: anteny, maszty odgromnikowe, kominy, klimatyzatory, nadbudówki nad dachami (np: maszynownie dźwigów, centrale wentylacyjne, klimatyzacyjne, kotłownie), które nie podwyższają optycznie zabudowy. Dopuszcza się mierzenie wysokości oddzielnie dla poszczególnych części budynku;

- 33) **zabudowa** - podstawowy element zagospodarowania terenu w formie budynku lub zespołu budynków, istniejących lub projektowanych, zlokalizowanych na danym terenie lub działce;
  - 34) **zagospodarowanie tymczasowe** - zagospodarowanie nowe, inne niż zagospodarowanie istniejące w dniu wejścia w życie planu, niezgodne z ustaleniami planu w zakresie przeznaczenia terenu lub określonych w nim warunków, standardów i parametrów, które po terminie na jaki zostało dopuszczone powinno ulec likwidacji. Obiekty tymczasowe zgodne z ustaleniami planu nie są zagospodarowaniem tymczasowym;
  - 35) **obszar zieleni towarzyszącej „ZT”** w ramach funkcji podstawowej - wydzielony obszar w ramach funkcji podstawowej na którym nakazuje się realizację zieleni urządzonej w różnej formie (zieleni wysokiej, niskiej) z możliwością lokalizacji placów zabaw, boisk i urządzeń sportowo – rekreacyjnych;
2. Pojęcia niezdefiniowane w ust.1 należy rozumieć zgodnie z przepisami odrębnymi lub zgodnie z ogólnie przyjętymi normami.


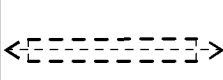

#### § 4

1. Tereny wyznaczone na rysunku planu liniami rozgraniczającymi oznaczono symbolami literowymi odpowiadającymi kategoriom funkcji urbanistycznych określonych w planie oraz numerami porządkowymi rozpoczynającymi się od nr 1.
2. **1,2,3...**(cyfry arabskie) - oznaczają numer porządkowy terenu wydzielonego liniami rozgraniczającymi.
3. **U, MW....** - oznaczenia literowe terenów, określające ich funkcjonalne przeznaczenie odpowiadające kategoriom funkcji urbanistycznych.
4. Oznaczenia literowe terenów rozdzielone ukośnikami oznaczają, iż z uwagi na specyfikę terenu przeważającą może być funkcja urbanistyczna oznaczona zarówno symbolem pierwszym jak i drugim - zgodnie z ustaleniami szczegółowymi dla terenów.
5. Oznaczenia literowe terenów w nawiasie oznaczają dopuszczone funkcje urbanistyczne, traktowane jako uzupełnienie funkcji podstawowej terenu (oznaczenie literowe przed nawiasem) - zgodnie z ustaleniami szczegółowymi dla terenów.
6. Oznaczenia graficzne użyte w planie:
  - 1) Ustalenia obowiązujące:


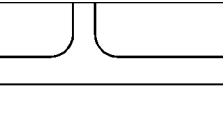
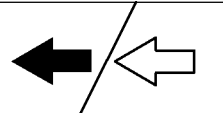



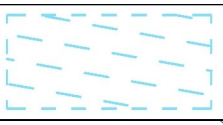

	granica obszaru objętego planem
	linia rozgraniczająca tereny o różnym przeznaczeniu i różnych zasadach zagospodarowania
	nieprzekraczalna linia zabudowy
	obowiązująca linia zabudowy
	dopuszczone wysunięcie linii zabudowy parteru przed nieprzekraczalną linię zabudowy

<b>MW(U)</b>	teren zabudowy mieszkaniowej wielorodzinnej z dopuszczeniem usług
<b>U</b>	tereny zabudowy usługowej
<b>U(MW)</b>	tereny zabudowy usługowej z dopuszczeniem zabudowy mieszkaniowej wielorodzinnej
<b>U/MN</b>	tereny zabudowy usługowej, tereny zabudowy mieszkaniowej jednorodzinnej
<b>U/MW</b>	tereny zabudowy usługowej, tereny zabudowy mieszkaniowej wielorodzinnej
<b>E</b>	tereny infrastruktury technicznej - elektroenergetyka
<b>G</b>	tereny infrastruktury technicznej - gazownictwo
<b>KDGP</b>	tereny dróg publicznych - ulica główna ruchu przyspieszonego
<b>KDG</b>	tereny dróg publicznych - ulica główna
<b>KDZ</b>	tereny dróg publicznych - ulica zbiorcza
<b>KDL</b>	tereny dróg publicznych - ulica lokalna
<b>KDD</b>	tereny dróg publicznych - ulica dojazdowa
<b>KX1</b>	tereny wydzielonych ciągów pieszo - jezdnych

<b>KX</b>	tereny wydzielonych ciągów pieszych
<b>KP</b>	tereny placów
	budynek lub zespół budynków, wpisany do Rejestru Zabytków Województwa Lubelskiego
	obszar wpisany do Rejestru Zabytków Województwa Lubelskiego
	budynek lub zespół budynków, ujęte w Gminnej Ewidencji Zabytków
	budynek lub zespół budynków objęty Ochroną Planistyczną
	obszar zieleni towarzyszącej - wydzielenie wewnętrzne w ramach funkcji podstawowej
	obszar obsługi komunikacji - wydzielenie wewnętrzne w ramach funkcji podstawowej
	strefa szczególnej przestrzeni publicznej - wydzielenie wewnętrzne w ramach funkcji podstawowej
	akcent architektoniczny
	strefy dopuszczonej wysokości zabudowy
	strefy dopuszczonej wysokości zabudowy
	strefa lokalizacji usług w parterze budynku, dostępnych z poziomu terenu

	przedpole widokowe
	powiązanie pieszo - rowerowe
	istniejące drzewa wskazane do ochrony

2) Elementy informacyjne:

	budynki istniejące
	jezdnie
	główny zjazd na teren / dodatkowy zjazd
	szpaler drzew
	przystanek miejskiego systemu komunikacji zbiorowej
	schemat przebiegu głównych ciągów pieszych i rowerowych
	Strefa Ochrony Dalekich Widoków Sylwety Miasta Historycznego - DW
	oś widokowa

7. Ustaleniami planu są następujące oznaczenia graficzne:

- 1) granica obszaru objętego planem miejscowym;
- 2) linia rozgraniczająca tereny o różnym przeznaczeniu i różnych zasadach zagospodarowania;
- 3) nieprzekraczalna i obowiązująca linia zabudowy oraz dopuszczone wysunięcie linii zabudowy parteru przed nieprzekraczalną linię zabudowy;
- 4) symbole (oznaczenia literowe i cyfrowe) terenów o różnym przeznaczeniu lub różnych zasadach zagospodarowania;
- 5) obszar, budynek lub zespół budynków wpisany do Rejestru Zabytków Województwa

Lubelskiego;

- 6) budynek lub zespół budynków ujęte w Gminnej Ewidencji Zabytków;
  - 7) budynek lub zespół budynków objęty Ochroną Planistyczną;
  - 8) obszar zieleni towarzyszącej - wydzielenie wewnętrzne w ramach funkcji podstawowej;
  - 9) obszar obsługi komunikacji - wydzielenie wewnętrzne w ramach funkcji podstawowej;
  - 10) strefa szczególnej przestrzeni publicznej - wydzielenie wewnętrzne w ramach funkcji podstawowej;
  - 11) akcent architektoniczny;
  - 12) strefy dopuszczonej wysokości zabudowy;
  - 13) strefa lokalizacji usług w parterze budynku dostępnych z poziomu terenu;
  - 14) przedpole widokowe;
  - 15) powiązanie pieszo – rowerowe;
  - 16) symbol, istniejące drzewa wskazane do ochrony.
8. Umieszczone na rysunku planu oznaczenia graficzne nie wymienione w ust. 7 mają charakter informacyjny.

## § 5

1. Oznaczenia literowe dotyczące przeznaczenia terenów wydzielonych liniami rozgraniczającymi użyte w niniejszym planie:
- 1) **MN** – tereny zabudowy mieszkaniowej jednorodzinnej;
  - 2) **MW** – tereny zabudowy mieszkaniowej wielorodzinnej;
  - 3) **U** – tereny zabudowy usługowej - mogące zawierać wszystkie lub wybrane (wymienione w ustaleniach szczegółowych dla terenów) kategorie terenów zabudowy usługowej:
    - a) administracji i biur - takie jak: obiekty wykorzystywane jako miejsce pracy dla działalności biura, sekretariatu lub innych o charakterze administracyjnym np: budynki banków, urzędów pocztowych, urzędów,
    - b) usług drobnych - takie jak: punkty usług szewskich, krawieckich, rymarskich, fotograficznych, introligatorskich, poligraficznych, jubilerskich, lutniczych, fryzjerskich, kosmetycznych, zegarmistrzowskich, ślusarskich, punkty napraw, wypożyczalnie, pralnie, gabinety odnowy, nie związane z usługami i obsługą motoryzacji,
    - c) gastronomii - takie jak: restauracje, bary, kawiarnie, puby, stołówki, obiekty zaplecza gastronomicznego,
    - d) handlu - takie jak: handel detaliczny, samodzielne sklepy, butiki, apteki z wykluczeniem realizacji obiektów o powierzchni sprzedaży powyżej 2000 m<sup>2</sup> przypadającej na jeden lokal handlowy,
    - e) kultury - takie jak: ogólnodostępne obiekty kulturalne takie jak: kina, sale koncertowe, teatry, teatry muzyczne, domy kultury, wielozadaniowe sale wykorzystywane głównie do celów rozrywkowych, kluby, sale taneczne i dyskoteki, muzea, galerie sztuki, wystawy, biblioteki, centra informacyjne i archiwa, obiekty telewizji i radia,
    - f) motoryzacji - takie jak: stacje paliwowe, stacje obsługi i diagnostyki, salony samochodowe, myjnie samochodowe,
    - g) nauki i szkolnictwa wyższego - takie jak: jednostki naukowo - badawcze, jednostki obsługi nauki, szkoły wyższe, domy studenckie,
    - h) oświaty - takie jak: szkoły językowe, ośrodki kształceniowe i szkoleniowe,
    - i) kultury religijnej - takie jak: kościoły, klasztory, organizacje wyznaniowe,
    - j) hotelowo - turystycznej - takie jak: obiekty mieszkalnictwa zbiorowego, w tym hotele, hostele, motele, pensjonaty, domy turystyczne, schroniska młodzieżowe,
  - 4) **E** – tereny infrastruktury technicznej – elektroenergetyka;
  - 5) **G** – tereny infrastruktury technicznej – gazownictwo;
  - 6) **KDGP** – tereny dróg publicznych - ulica główna przyspieszona;
  - 7) **KDG** – tereny dróg publicznych - ulica główna;
  - 8) **KDZ** – tereny dróg publicznych - ulica zbiorcza;
  - 9) **KDL** – tereny dróg publicznych - ulica lokalna;
  - 10) **KDD** – tereny dróg publicznych - ulica dojazdowa;



- 11) **KX1** – tereny wydzielonych ciągów pieszo - jezdnych;
- 12) **KX** – tereny wydzielonych ciągów pieszych;
- 13) **KP** – tereny placów.

## § 6

1. Ustala się wskaźniki parkingowe do obliczania zapotrzebowania inwestycji na miejsca parkingowe dla samochodów osobowych:
  - 1) budynki mieszkalne jednorodzinne - nie mniej niż 1 miejsce postojowe na 1 lokal mieszkalny;
  - 2) budynki mieszkalne wielorodzinne:
    - a) nie mniej niż 1 miejsce parkingowe na 1 lokal mieszkalny o powierzchni do 50 m<sup>2</sup>;
    - b) nie mniej niż 1,2 miejsca parkingowego na 1 lokal mieszkalny o powierzchni 50-70 m<sup>2</sup>;
    - c) nie mniej niż 1,5 miejsca parkingowego na 1 lokal mieszkalny o powierzchni powyżej 70 m<sup>2</sup>;
  - 3) domy studenckie, internaty – nie mniej niż 0,9 miejsca postojowego na 10 pokoi;
  - 4) hotele – nie mniej niż 0,3 miejsca postojowego na 1 pokój;
  - 5) hotele pracownicze, asystenckie – nie mniej niż 0,4 miejsca postojowego na 1 pokój;
  - 6) schroniska młodzieżowe – nie mniej niż 0,9 miejsca postojowego na 10 łóżek;
  - 7) pensjonaty, pokoje gościnne, obiekty świadczące usługi hotelarskie – nie mniej niż 1 miejsce postojowe na 1 pokój;
  - 8) motele – nie mniej niż 1 miejsce postojowe na 1 pokój;
  - 9) domy dziennego i stałego pobytu dla osób starszych – nie mniej niż 0,9 miejsca postojowego na 10 łóżek;
  - 10) obiekty handlowe – nie mniej niż 2 miejsca postojowe na 100 m<sup>2</sup> powierzchni sprzedaży;
  - 11) targowiska - nie mniej niż 5 miejsc postojowych na 100 m<sup>2</sup> powierzchni handlowej;
  - 12) restauracje, kawiarnie, bary – nie mniej niż 15 miejsc postojowych na 100 miejsc konsumpcyjnych;
  - 13) biura, urzędy, banki, poczty – nie mniej niż 1 miejsca postojowe na 70 m<sup>2</sup> powierzchni użytkowej;
  - 14) przychodnie, gabinety lekarskie, kancelarie adwokackie – nie mniej niż 2 miejsca postojowe na 100 m<sup>2</sup> powierzchni użytkowej;
  - 15) domy kultury – nie mniej niż 2 miejsca postojowe na 100 m<sup>2</sup> powierzchni użytkowej;
  - 16) kina, teatry, filharmonie – nie mniej niż 15 miejsc postojowych na 100 miejsc siedzących;
  - 17) muzea – nie mniej niż 20 miejsc postojowych dla samochodów + 0,5 miejsca postojowego dla autokaru na 1000 m<sup>2</sup> powierzchni użytkowej;
  - 18) centra targowo-wystawiennicze – nie mniej niż 4 miejsca postojowe na 100 m<sup>2</sup> powierzchni użytkowej;
  - 19) rzemiosło usługowe – nie mniej niż 1 miejsce postojowe na 100 m<sup>2</sup> powierzchni użytkowej;
  - 20) obiekty sportu i rekreacji – nie mniej niż 4 miejsca postojowe na 100 m<sup>2</sup> powierzchni użytkowej;
  - 21) w przypadkach nieokreślonych wyżej – ilość miejsc parkingowych dla samochodów należy dostosować do indywidualnych potrzeb związanych z realizacją konkretnej funkcji w ilości nie mniej niż 1 miejsce postojowe na 50 m<sup>2</sup> powierzchni użytkowej;
2. W przypadkach nieokreślonych wyżej ilość miejsc parkingowych dla samochodów należy dostosować do indywidualnych potrzeb związanych z realizacją konkretnej funkcji, jednak w ilości nie mniejszej niż 1 miejsce parkingowe na 50m<sup>2</sup> powierzchni użytkowej;
3. Miejsca postojowe według wskaźników określonych w ust. 1 należy lokalizować na terenie działki budowlanej, chyba że ustalenia szczegółowe stanowią inaczej.
4. W przypadku przebudowy i remontów prowadzonych na działkach, których parametry techniczne uniemożliwiają lokalizację miejsc parkingowych zgodnie z przepisami odrębnymi - dopuszcza się zmniejszenie liczby miejsc określonej w ust. 1, bądź utrzymanie miejsc parkingowych w dotychczasowej ilości.
5. Stanowiska postojowe dla pojazdów zaopatrzonych w kartę parkingową:
  - 1) 1 stanowisko - jeżeli liczba miejsc parkingowych wynosi 6 – 15;
  - 2) 2 stanowiska - jeżeli liczba miejsc parkingowych wynosi 16 – 40;

- 3) 3 stanowiska - jeżeli liczba miejsc parkingowych wynosi 41 – 100;
- 4) 4% ogólnej liczby miejsc parkingowych jeżeli ich liczba wynosi więcej niż 100;
6. Ustala się nakaz zapewnienia miejsc parkingowych dla rowerów w ilości nie mniej niż 2 miejsca parkingowe dla rowerów na 10 miejsc parkingowych dla samochodów.
7. Zasady wymienione w ust. 1-6 obowiązują dla wszystkich terenów wydzielonych w granicach obszaru objętego niniejszym planem, chyba że ustalenia szczegółowe terenu mówią inaczej.

#### § 7

1. Zasady dotyczące nośników reklamowych:
  - 1) zakazuje się lokalizacji nośników reklamowych;
  - 2) dopuszcza się lokalizację szyldów w obrębie kondygnacji parteru, przy czym wysokość liter w szyldzie nie może być większa niż 0,5m, a długość napisu nie może być większa niż 3,5m;
  - 3) zakazuje się oświetlania szyldów i witryn światłem pulsacyjnym;
  - 4) nakazuje się, by szyldy znajdujące się na elewacjach budynku miały ujednolicone rozmiary i kolorystykę (podobna forma, wielkość, długość wysięgnika itp.). Szyldy powinny być usytuowane w sposób uwzględniający podziały pionowe i poziome elewacji oraz inne charakterystyczne cechy i detale budynku, przy czym nie mogą ich przesłaniać ani deformować;
  - 5) dopuszcza się lokalizację szyldów semaforowych (umieszczanych pod kątem prostym do elewacji) lecz nie mogą one odstawać na więcej niż 0,8m od elewacji;
  - 6) zakazuje się pokrywania okien i witryn informacją wizualną w sposób eliminujący otwór okienny z kompozycji budynku oraz likwidujący ich zasadniczą funkcję oświetlenia dziennego;
  - 7) dopuszcza się lokalizację tablic informacyjnych miejskiego systemu informacji wizualnej oraz tablic informacyjnych przyjętych do stosowania na podstawie przepisów odrębnych.
2. Zasady wymienione w ust. 1 obowiązują dla wszystkich terenów wydzielonych w granicach obszaru objętego niniejszym planem, chyba że ustalenia szczegółowe terenu mówią inaczej.

#### § 8

1. Ustala się zasady i warunki scalania i podziału nieruchomości:
  - 1) parametry działki dla terenu oznaczonego na rysunku planu symbolem MW(U):
    - a) powierzchnia działki: minimalnie 500 m<sup>2</sup>;
    - b) szerokość frontu działki: nie ustala się;
    - c) kąt położenia granic działki w stosunku do pasa drogowego: nie ustala się;
  - 2) parametry działki dla terenu oznaczonego na rysunku planu symbolem U:
    - a) powierzchnia działki:
      - dla terenu 2U - teren stanowi jedną działkę budowlaną;
      - pozostałe tereny - minimalnie 1500 m<sup>2</sup>;
    - b) szerokość frontu działki: nie ustala się;
    - c) kąt położenia granic działki w stosunku do pasa drogowego: nie ustala się;
  - 3) parametry działki dla terenu oznaczonego na rysunku planu symbolem U(MW):
    - a) powierzchnia działki: minimalnie 2000 m<sup>2</sup>;
    - b) szerokość frontu działki: nie ustala się;
    - c) kąt położenia granic działki w stosunku do pasa drogowego: nie ustala się;
  - 4) parametry działki dla terenu oznaczonego na rysunku planu symbolem U/MN:
    - a) powierzchnia działki: minimalnie 400 m<sup>2</sup>;
    - b) szerokość frontu działki: nie ustala się;
    - c) kąt położenia granic działki w stosunku do pasa drogowego: nie ustala się;
  - 5) parametry działki dla terenu oznaczonego na rysunku planu symbolem U/MW:
    - a) powierzchnia działki: minimalnie 1500 m<sup>2</sup>;
    - b) szerokość frontu działki: nie ustala się;
    - c) kąt położenia granic działki w stosunku do pasa drogowego: nie ustala się;
2. Dopuszcza się wydzielenie mniejszej działki gruntu na powiększenie sąsiedniej nieruchomości lub dokonanie regulacji granicy pomiędzy sąsiadującymi nieruchomościami.

#### § 9

Dla terenu 1MW(U), 2MW(U) ustala się:

**1. Przeznaczenie terenu: Tereny zabudowy mieszkaniowej wielorodzinnej z dopuszczeniem funkcji usługowych:**

1) dopuszcza się lokalizację nieuciążliwych usług w parterach budynków.

**2. Zasady ochrony i kształtowania ład przestrzennego:**

1) zakazuje się wznoszenia ogrodzeń pełnych oraz ogrodzeń z prefabrykowanych elementów betonowych (żelbetowych), z wyjątkiem prefabrykowanych podmurówek i elementów do budowy słupów;

2) ustalenia dotyczące nośników reklamowych oraz szyldów – zgodnie z §7.

**3. Zasady ochrony środowiska, przyrody i krajobrazu kulturowego:**

1) nakazuje się zachowanie standardów jakości środowiska – zgodnie z przepisami odrębnymi;

2) nakazuje się odprowadzenie wód opadowych i roztopowych z dachów i terenów utwardzonych do sieci kanalizacji deszczowej;

3) nakazuje się odprowadzenie ścieków komunalnych do sieci kanalizacji sanitarnej;

4) nakazuje się stosowanie do celów grzewczych ciepła z miejskiej sieci ciepłowniczej lub stosowanie paliw niskoemisyjnych, ekologicznych systemów ogrzewania opartych na odnawialnych źródłach energii;

5) ustala się standard akustyczny jak dla terenów zabudowy mieszkaniowej wielorodzinnej.

**4. Zasady ochrony dziedzictwa kulturowego, zabytków oraz dóbr kultury współczesnej:**

1) teren 2MW(U) częściowo objęty jest Strefą Ochrony Dalekich Widoków Sylwety Miasta Historycznego DW zaznaczoną na rysunku planu;

2) w terenie 1MW(U) i 2MW(U) Lista Dóbr Kultury Współczesnej wskazuje do ochrony przestrzeń o potencjale kulturowym – Południowy Obszar Dzielnicy Czechów (Upx.16). Zasady ochrony terenu zawarte są w ustępach 1-11.

**5. Wymagania wynikające z potrzeb kształtowania przestrzeni publicznych:** nie ustala się.

**6. Zasady kształtowania zabudowy oraz wskaźniki zagospodarowania terenu:**

1) typ zabudowy: wolnostojąca;

2) ustala się nieprzekraczalne linie zabudowy wyznaczone na rysunku planu;

3) dopuszcza się sytuowanie budynków w odległości 1,5 m od granicy lub bezpośrednio przy granicy z sąsiednią działką budowlaną;

4) wielkość powierzchni zabudowy w stosunku do powierzchni działki budowlanej: nie więcej niż 40%;

5) minimalny udział procentowy powierzchni biologicznie czynnej, liczonej w stosunku do powierzchni działki budowlanej: nie mniej niż 25 %;

6) maksymalna wysokość zabudowy: nie więcej niż 18,0 m i nie więcej niż 6 kondygnacji nadziemnych;

7) intensywność zabudowy: nie więcej niż 1,55;

8) poziom posadowienia parteru: nie ustala się;

9) kształt dachu: nie określa się;

10) kąt nachylenia połaci dachowych: nie określa się;

11) dopuszcza się utrzymanie zastanych parametrów zabudowy i zagospodarowania terenu dla działek budowlanych z istniejącymi budynkami wyznaczonymi na rysunku planu;

12) nakazuje się urządzenie na każdej działce budowlanej przynajmniej jednego lub kilku placów zabaw dla dzieci, o szerokości minimalnej 5 m i minimalnej powierzchni co najmniej 100 m<sup>2</sup>, przyjmując wskaźnik 2 m<sup>2</sup> / 1 mieszkanie;

13) minimalna liczba miejsc parkingowych – zgodnie z ustaleniami §6.

**7. Sposoby zagospodarowania terenów lub obiektów podlegających ochronie, ustalonych na podstawie odrębnych przepisów, w tym terenów górniczych, a także narażonych na niebezpieczeństwo powodzi oraz zagrożonych osuwaniem się mas ziemnych:** nie ustala się.

**8. Szczegółowe zasady i warunki scalania i podziału nieruchomości:**

1) powierzchnia nowo wydzielanych działek budowlanych: nie mniej niż 500 m<sup>2</sup>, z wyjątkiem działek pod infrastrukturę techniczną i drogi wewnętrzne;

2) ustala się, że zasada zachowania określonej planem minimalnej powierzchni działki budowlanej nie dotyczy działek powstałych w wyniku podziału, w rezultacie którego część pierwotnej powierzchni działki została przeznaczona pod komunikację lub infrastrukturę techniczną,

zgodnie z liniami rozgraniczającymi określonymi na rysunku planu, przy czym realizacja zabudowy na takiej (nowo wydzielonej) działce musi być zgodna z przepisami odrębnymi;

3) szerokość frontu działki: nie ustala się;

4) kąt położenia granic działki w stosunku do pasa drogowego: nie ustala się.

**9. Szczególne warunki zagospodarowania terenów oraz ograniczenia w ich użytkowaniu, w tym zakaz zabudowy:**

1) możliwość lokalizacji na działce budowlanej budynku o funkcji mieszkalnej lub usługowo-mieszkalnej.

2) w terenach 1MW(U) i 2MW(U) wyznacza się obszar zieleni towarzyszącej, oznaczony graficznie na rysunku planu ukośnym szrafem w kolorze zielonym i symbolem ZT, w obrębie którego ustala się:

a) zakaz lokalizacji zabudowy, w tym tymczasowych obiektów budowlanych;

b) zakaz lokalizacji miejsc parkingowych;

c) dopuszczenie lokalizacji ciągów pieszych, obiektów małej architektury, placów zabaw oraz terenowych urządzeń sportowo-rekreacyjnych;

d) nakaz realizacji zieleni urządzonej w różnej formie (zieleni wysokiej, średniej i niskiej);

e) nakaz zachowania minimum 75% obszaru ZT jako terenu biologicznie czynnego;

3) w terenach 1MW(U) i 2MW(U) wyznacza się obszar obsługi komunikacji, oznaczony graficznie na rysunku planu ukośnym szrafem w kolorze szarym i symbolem KS, w obrębie którego ustala się:

a) zakaz wprowadzania funkcji nie związanych z obsługą komunikacji;

b) zakaz lokalizacji zabudowy, w tym tymczasowych obiektów budowlanych.

**10. Zasady modernizacji, rozbudowy i budowy systemów komunikacji i infrastruktury technicznej:**

1) w zakresie komunikacji: ustala się podstawową obsługę komunikacyjną:

a) terenu 1MW(U) - od ulicy oznaczonej symbolem 2KDL;

b) terenu 2MW(U) - od ulicy oznaczonej symbolem 2KDL oraz od ulicy B. Prusa poza obszarem planu;

2) w zakresie infrastruktury technicznej:

a) ustala się zaopatrzenie w energię elektryczną za pośrednictwem miejskiego systemu elektroenergetycznego po wymaganej rozbudowie lub przebudowie układu zasilającego i przesyłowego;

b) ustala się obsługę telekomunikacyjną zgodnie z obowiązującymi przepisami odrębnymi po wymaganej rozbudowie lub przebudowie sieci i urządzeń infrastruktury telekomunikacyjnej;

c) ustala się zaopatrzenie w wodę z miejskiego systemu wodociągowego w oparciu o sieci istniejące oraz planowane;

d) ustala się zaopatrzenie w gaz z sieci gazowych średniego lub niskiego ciśnienia po wymaganej rozbudowie;

e) ustala się zaopatrzenie w ciepło z miejskich sieci ciepłowniczych po rozbudowie w obszarze objętym opracowaniem lub indywidualnych źródeł ciepła zgodnie z obowiązującymi przepisami odrębnymi;

f) ustala się odprowadzenie ścieków komunalnych do miejskiego systemu kanalizacji sanitarnej;

g) ustala się odprowadzenie wód opadowych i roztopowych do sieci kanalizacji deszczowej;

h) dopuszcza się przebudowę istniejących sieci i urządzeń infrastruktury technicznej kolidujących z projektowanym zagospodarowaniem terenu i układem komunikacyjnym na podstawie przepisów odrębnych.

**11. Sposób i termin tymczasowego zagospodarowania, urządzania i użytkowania terenów:** zakazuje się.

**12. Stawki procentowe, na podstawie których ustala się opłatę, o której mowa w art. 36 ust. 4 ustawy z dnia 27 marca 2003 r. o planowaniu i zagospodarowaniu przestrzennym:** Ustala się jednorazową opłatę na rzecz miasta od wzrostu wartości nieruchomości, będącego skutkiem wejścia w życie niniejszego planu dla terenów 1MW(U) i 2MW(U) w wysokości 30 %.

## § 10

Dla terenu 1U ustala się:

1. **Przeznaczenie terenu: Teren zabudowy usługowej**
2. **Zasady ochrony i kształtowania ład przestrzennego:**
  - 1) dopuszcza się lokalizację detali urbanistycznych i obiektów małej architektury;
  - 2) zakazuje się wznoszenia ogrodzeń pełnych oraz ogrodzeń z prefabrykowanych elementów betonowych (żelbetowych), z wyjątkiem prefabrykowanych podmurówek i elementów do budowy słupów;
  - 3) ustalenia dotyczące nośników reklamowych oraz szyldów – zgodnie z §7.
3. **Zasady ochrony środowiska, przyrody i krajobrazu kulturowego:**
  - 1) nakazuje się zachowanie standardów jakości środowiska – zgodnie z przepisami odrębnymi;
  - 2) nakazuje się odprowadzenie wód opadowych i roztopowych z dachów i terenów utwardzonych do sieci kanalizacji deszczowej;
  - 3) nakazuje się odprowadzenie ścieków komunalnych do sieci kanalizacji sanitarnej;
  - 4) nakazuje się stosowanie do celów grzewczych ciepła z miejskiej sieci ciepłowniczej lub stosowanie paliw niskoemisyjnych, ekologicznych systemów ogrzewania opartych na odnawialnych źródłach energii;
  - 5) standard akustyczny – nie ustala się.
4. **Zasady ochrony dziedzictwa kulturowego, zabytków oraz dóbr kultury współczesnej:**
  - 1) w terenie 1U Lista Dóbr Kultury Współczesnej wskazuje do ochrony przestrzeń o potencjale kulturowym – Południowy Obszar Dzielnicy Czechów (Upx.16). Zasady ochrony terenu zawarte są w ustępach 1-11.
5. **Wymagania wynikające z potrzeb kształtowania przestrzeni publicznych:** nie ustala się.
6. **Zasady kształtowania zabudowy oraz wskaźniki zagospodarowania terenu:**
  - 1) typ zabudowy: wolnostojąca;
  - 2) ustala się nieprzekraczalne linie zabudowy wyznaczone na rysunku planu;
  - 3) dopuszcza się sytuowanie budynków w odległości 1,5 m od granicy lub bezpośrednio przy granicy z sąsiednią działką budowlaną;
  - 4) wielkość powierzchni zabudowy w stosunku do powierzchni działki budowlanej: nie więcej niż 40%;
  - 5) minimalny udział procentowy powierzchni biologicznie czynnej, liczonej w stosunku do powierzchni działki budowlanej: nie mniej niż 20 %;
  - 6) ustala się dwie strefy dopuszczalnej wysokości zabudowy, wyznaczone na rysunku planu:
    - a) w strefie III ustala się:
      - wysokość zabudowy - nie więcej niż 12,0 m;
      - ilość kondygnacji nadziemnych - nie więcej niż 3;
    - b) w strefie V ustala się:
      - wysokość zabudowy - nie więcej niż 18,0 m;
      - ilość kondygnacji nadziemnych - nie więcej niż 5;
  - 7) intensywność zabudowy: nie więcej niż 2,5;
  - 8) poziom posadowienia parteru: nie ustala się;
  - 9) kształt dachu: płaski;
  - 10) kąt nachylenia połaci dachowych: nie określa się;
  - 11) dopuszcza się utrzymanie zastanych parametrów zabudowy i zagospodarowania terenu dla działek budowlanych z istniejącymi budynkami wyznaczonymi na rysunku planu;
  - 12) minimalna liczba miejsc parkingowych – zgodnie z ustaleniami §6.
7. **Sposoby zagospodarowania terenów lub obiektów podlegających ochronie, ustalonych na podstawie odrębnych przepisów, w tym terenów górniczych, a także narażonych na niebezpieczeństwo powodzi oraz zagrożonych osuwaniem się mas ziemnych:** nie ustala się.
8. **Szczegółowe zasady i warunki scalania i podziału nieruchomości:**
  - 1) powierzchnia nowo wydzielanych działek budowlanych: nie mniej niż 1500 m<sup>2</sup>, z wyjątkiem działek pod infrastrukturę techniczną i drogi wewnętrzne;
  - 2) ustala się, że zasada zachowania określonej planem minimalnej powierzchni działki budowlanej

nie dotyczy działek powstałych w wyniku podziału, w rezultacie którego część pierwotnej powierzchni działki została przeznaczona pod komunikację lub infrastrukturę techniczną, zgodnie z liniami rozgraniczającymi określonymi na rysunku planu, przy czym realizacja zabudowy na takiej (nowo wydzielonej) działce musi być zgodna z przepisami odrębnymi;

- 3) szerokość frontu działki: nie ustala się;
- 4) kąt położenia granic działki w stosunku do pasa drogowego: nie ustala się.

**9. Szczególne warunki zagospodarowania terenów oraz ograniczenia w ich użytkowaniu, w tym zakaz zabudowy:**

- 1) wyznacza się obszar zieleni towarzyszącej, oznaczony graficznie na rysunku planu ukośnym szrafem w kolorze zielonym i symbolem ZT, w obrębie którego ustala się:
  - a) zakaz lokalizacji zabudowy, w tym tymczasowych obiektów budowlanych;
  - b) dopuszczenie lokalizacji miejsc parkingowych;
  - c) dopuszczenie lokalizacji ciągów pieszych, obiektów małej architektury, placów zabaw oraz terenowych urządzeń sportowo-rekreacyjnych;
  - d) nakaz realizacji zieleni urządzonej w różnej formie (zieleni wysokiej, średniej i niskiej);
  - e) nakaz zachowania minimum 75% obszaru ZT jako terenu biologicznie czynnego.

**10. Zasady modernizacji, rozbudowy i budowy systemów komunikacji i infrastruktury technicznej:**

- 1) w zakresie komunikacji:
  - a) ustala się podstawową obsługę komunikacyjną terenu 1U - od ulic oznaczonych symbolami: 1KDGP, 2KDL;
- 2) w zakresie infrastruktury technicznej:
  - a) ustala się zaopatrzenie w energię elektryczną za pośrednictwem miejskiego systemu elektroenergetycznego po wymaganej rozbudowie lub przebudowie układu zasilającego i przesyłowego;
  - b) ustala się obsługę telekomunikacyjną zgodnie z obowiązującymi przepisami odrębnymi po wymaganej rozbudowie lub przebudowie sieci i urządzeń infrastruktury telekomunikacyjnej;
  - c) ustala się zaopatrzenie w wodę z miejskiego systemu wodociągowego w oparciu o sieci istniejące oraz planowane;
  - d) ustala się zaopatrzenie w gaz z sieci gazowych średniego lub niskiego ciśnienia po wymaganej rozbudowie;
  - e) ustala się zaopatrzenie w ciepło z miejskich sieci ciepłowniczych po rozbudowie w obszarze objętym opracowaniem lub indywidualnych źródeł ciepła zgodnie z obowiązującymi przepisami odrębnymi;
  - f) ustala się odprowadzenie ścieków komunalnych do miejskiego systemu kanalizacji sanitarnej;
  - g) ustala się odprowadzenie wód opadowych i roztopowych do sieci kanalizacji deszczowej;
  - h) dopuszcza się przebudowę istniejących sieci i urządzeń infrastruktury technicznej kolidujących z projektowanym zagospodarowaniem terenu i układem komunikacyjnym na podstawie przepisów odrębnych.

**11. Sposób i termin tymczasowego zagospodarowania, urządzania i użytkowania terenów:** zakazuje się.

**12. Stawki procentowe, na podstawie których ustala się opłatę, o której mowa w art. 36 ust. 4 ustawy z dnia 27 marca 2003 r. o planowaniu i zagospodarowaniu przestrzennym:** Ustala się jednorazową opłatę na rzecz miasta od wzrostu wartości nieruchomości, będącego skutkiem wejścia w życie niniejszego planu dla terenu 1U w wysokości 30 %.

**§ 11**

Dla terenu 2U ustala się:

**1. Przeznaczenie terenu: Teren zabudowy usługowej.**

**2. Zasady ochrony i kształtowania ład przestrzennego:**

- 1) dopuszcza się lokalizację detali urbanistycznych i obiektów małej architektury;
- 2) zakazuje się wznoszenia ogrodzeń pełnych oraz ogrodzeń z prefabrykowanych elementów

betonowych (żelbetowych), z wyjątkiem prefabrykowanych podmurówek i elementów do budowy słupów;

- 3) ustalenia dotyczące nośników reklamowych oraz szyldów – zgodnie z §7.
- 3. Zasady ochrony środowiska, przyrody i krajobrazu kulturowego:**
  - 1) nakazuje się zachowanie standardów jakości środowiska – zgodnie z przepisami odrębnymi;
  - 2) nakazuje się odprowadzenie wód opadowych i roztopowych z dachów i terenów utwardzonych do sieci kanalizacji deszczowej;
  - 3) nakazuje się odprowadzenie ścieków komunalnych do sieci kanalizacji sanitarnej;
  - 4) nakazuje się stosowanie do celów grzewczych ciepła z miejskiej sieci ciepłowniczej lub stosowanie paliw niskoemisyjnych, ekologicznych systemów ogrzewania opartych na odnawialnych źródłach energii;
  - 5) w granicach terenu oznaczonego symbolem 2U obejmuje się ochroną planistyczną drzewa istniejące wskazane w załączniku graficznym i oznaczone symbolem zgodnie z treścią §4 ust.6 i ust.7 oraz ustaleniami zgodnie z §11 ust.9;
  - 6) standard akustyczny – nie ustala się.
- 4. Zasady ochrony dziedzictwa kulturowego, zabytków oraz dóbr kultury współczesnej:**
  - 1) ochronie konserwatorskiej podlega dwór na Bielszczyźnie wraz z najbliższym otoczeniem ul. Północna 22a/22b - wpisany do Rejestru Zabytków Województwa Lubelskiego pod numerem A/15 i oznaczony graficznie na rysunku planu: prowadzenie wszelkich prac budowlano-remontowych wymaga uzyskania pozwolenia odpowiednich służb konserwatorskich;
  - 2) w terenie 2U (Lista Dóbr Kultury Współczesnej) obejmuje się ochroną przestrzeń o potencjale kulturowym – Południowy Obszar Dzielnicy Czechów (Upx.16). Zasady ochrony terenu zawarte są w ustępach 1-11.
- 5. Wymagania wynikające z potrzeb kształtowania przestrzeni publicznych:** nie ustala się.
- 6. Zasady kształtowania zabudowy oraz wskaźniki zagospodarowania terenu:**
  - 1) typ zabudowy: wolnostojąca;
  - 2) ustala się nieprzekraczalne linie zabudowy wyznaczone na rysunku planu;
  - 3) dopuszcza się sytuowanie budynków w odległości 1,5 m od granicy lub bezpośrednio przy granicy z sąsiednią działką budowlaną;
  - 4) wielkość powierzchni zabudowy w stosunku do powierzchni działki budowlanej: nie więcej niż 10%;
  - 5) minimalny udział procentowy powierzchni biologicznie czynnej, liczonej w stosunku do powierzchni działki budowlanej: nie mniej niż 30 %;
  - 6) maksymalna wysokość zabudowy: nie więcej niż 12,0 m i nie więcej niż 3 kondygnacje nadziemne;
  - 7) intensywność zabudowy: nie więcej niż 0,3;
  - 8) poziom posadowienia parteru: nie ustala się;
  - 9) kształt dachu: mansardowy;
  - 10) kąt nachylenia połaci dachowych: nie określa się;
  - 11) dopuszcza się utrzymanie zastanych parametrów zabudowy i zagospodarowania terenu dla działek budowlanych z istniejącymi budynkami wyznaczonymi na rysunku planu;
  - 12) ustala się ochronę przedpola widokowego obiektu wpisanego do Rejestru Zabytków Województwa Lubelskiego pod numerem A/15 (dwór na Bielszczyźnie) poprzez zakaz lokalizacji elementów przesłaniających obiekt oraz nakaz odpowiedniego kształtowania zieleni średniej i wysokiej;
  - 13) nakazuje się ochronę wskazanej na rysunku planu osi widokowej na wzgórzu zamkowe poprzez zakaz lokalizacji elementów przesłaniających oraz nakaz odpowiedniego kształtowania zieleni średniej i wysokiej;
  - 14) minimalna liczba miejsc parkingowych – zgodnie z ustaleniami §6.
- 7. Sposoby zagospodarowania terenów lub obiektów podlegających ochronie, ustalonych na podstawie odrębnych przepisów, w tym terenów górniczych, a także narażonych na niebezpieczeństwo powodzi oraz zagrożonych osuwaniem się mas ziemnych:** nie ustala się.
- 8. Szczegółowe zasady i warunki scalania i podziału nieruchomości:**
  - 1) powierzchnia nowo wydzielanych działek budowlanych: - teren stanowi jedną działkę

- budowlaną;
- 2) ustala się, że zasada zachowania określonej planem minimalnej powierzchni działki budowlanej nie dotyczy działek powstałych w wyniku podziału, w rezultacie którego część pierwotnej powierzchni działki została przeznaczona pod komunikację lub infrastrukturę techniczną, zgodnie z liniami rozgraniczającymi określonymi na rysunku planu, przy czym realizacja zabudowy na takiej (nowo wydzielonej) działce musi być zgodna z przepisami odrębnymi;
  - 3) szerokość frontu działki: nie ustala się;
  - 4) kąt położenia granic działki w stosunku do pasa drogowego: nie ustala się.
- 9. Szczególne warunki zagospodarowania terenów oraz ograniczenia w ich użytkowaniu, w tym zakaz zabudowy:**
- 1) wyznacza się obszar zieleni towarzyszącej, oznaczony graficznie na rysunku planu ukośnym szrafem w kolorze zielonym i symbolem ZT, w obrębie którego ustala się:
    - a) zakaz lokalizacji zabudowy, w tym tymczasowych obiektów budowlanych;
    - b) zakaz lokalizacji miejsc parkingowych;
    - c) dopuszczenie lokalizacji ciągów pieszych i rowerowych, obiektów małej architektury, placów zabaw oraz terenowych urządzeń sportowo-rekreacyjnych;
    - d) nakaz realizacji zieleni urządzonej w różnej formie (zieleni wysokiej, średniej i niskiej);
  - 2) w granicach terenu oznaczonego symbolem 2U obejmuje się ochroną planistyczną drzewa istniejące wskazane w załączniku graficznym i oznaczone symbolem zgodnie z treścią §4 ust.6 i ust.7;
    - a) nakazuje się zachowanie istniejącego układu i kompozycji drzew oraz ich składu gatunkowego;
    - b) dopuszcza się zabiegi pielęgnacyjne w niezbędnym zakresie.
- 10. Zasady modernizacji, rozbudowy i budowy systemów komunikacji i infrastruktury technicznej:**
- 1) w zakresie komunikacji:
    - a) ustala się podstawową obsługę komunikacyjną terenu 2U - od ulic oznaczonych symbolami: 2KDL;
  - 2) w zakresie infrastruktury technicznej:
    - a) ustala się zaopatrzenie w energię elektryczną za pośrednictwem miejskiego systemu elektroenergetycznego po wymaganej rozbudowie lub przebudowie układu zasilającego i przesyłowego;
    - b) ustala się obsługę telekomunikacyjną zgodnie z obowiązującymi przepisami odrębnymi po wymaganej rozbudowie lub przebudowie sieci i urządzeń infrastruktury telekomunikacyjnej;
    - c) ustala się zaopatrzenie w wodę z miejskiego systemu wodociągowego w oparciu o sieci istniejące oraz planowane;
    - d) ustala się zaopatrzenie w gaz z sieci gazowych średniego lub niskiego ciśnienia po wymaganej rozbudowie;
    - e) ustala się zaopatrzenie w ciepło z miejskich sieci ciepłowniczych po rozbudowie w obszarze objętym opracowaniem lub indywidualnych źródeł ciepła zgodnie z obowiązującymi przepisami odrębnymi;
    - f) ustala się odprowadzenie ścieków komunalnych do miejskiego systemu kanalizacji sanitarnej;
    - g) ustala się odprowadzenie wód opadowych i roztopowych do sieci kanalizacji deszczowej;
    - h) dopuszcza się przebudowę istniejących sieci i urządzeń infrastruktury technicznej kolidujących z projektowanym zagospodarowaniem terenu i układem komunikacyjnym na podstawie przepisów odrębnych.
- 11. Sposób i termin tymczasowego zagospodarowania, urządzania i użytkowania terenów:**  
zakazuje się.
- 12. Stawki procentowe, na podstawie których ustala się opłatę, o której mowa w art. 36 ust. 4 ustawy z dnia 27 marca 2003 r. o planowaniu i zagospodarowaniu przestrzennym:** Ustala się jednorazową opłatę na rzecz miasta od wzrostu wartości nieruchomości, będącego skutkiem wejścia w życie niniejszego planu dla terenu 2U w wysokości 30 %.



## § 12

Dla terenu 3U ustala się:

1. **Przeznaczenie terenu: Teren zabudowy usługowej.**
2. **Zasady ochrony i kształtowania ład przestrzennego:**
  - 1) dopuszcza się lokalizację detali urbanistycznych i obiektów małej architektury;
  - 2) zakazuje się wznoszenia ogrodzeń pełnych oraz ogrodzeń z prefabrykowanych elementów betonowych (żelbetowych), z wyjątkiem prefabrykowanych podmurówek i elementów do budowy słupów;
  - 3) ustalenia dotyczące nośników reklamowych oraz szyldów – zgodnie z §7.
3. **Zasady ochrony środowiska, przyrody i krajobrazu kulturowego:**
  - 1) nakazuje się zachowanie standardów jakości środowiska – zgodnie z przepisami odrębnymi;
  - 2) nakazuje się odprowadzenie wód opadowych i roztopowych z dachów i terenów utwardzonych do sieci kanalizacji deszczowej;
  - 3) nakazuje się odprowadzenie ścieków komunalnych do sieci kanalizacji sanitarnej;
  - 4) nakazuje się stosowanie do celów grzewczych ciepła z miejskiej sieci ciepłowniczej lub stosowanie paliw niskoemisyjnych, ekologicznych systemów ogrzewania opartych na odnawialnych źródłach energii;
  - 5) standard akustyczny – nie ustala się.
4. **Zasady ochrony dziedzictwa kulturowego, zabytków oraz dóbr kultury współczesnej:**
  - 1) teren 3U częściowo objęty jest Strefą Ochrony Dalekich Widoków Sylwety Miasta Historycznego DW zaznaczoną na rysunku planu;
  - 2) w terenie 3U Lista Dóbr Kultury Współczesnej wskazuje do ochrony przestrzeń o potencjale kulturowym – Południowy Obszar Dzielnicy Czechów (Upx.16). Zasady ochrony terenu zawarte są w ustępach 1-11.
5. **Wymagania wynikające z potrzeb kształtowania przestrzeni publicznych:** nie ustala się.
6. **Zasady kształtowania zabudowy oraz wskaźniki zagospodarowania terenu:**
  - 1) typ zabudowy: nie ustala się;
  - 2) ustala się nieprzekraczalne linie zabudowy wyznaczone na rysunku planu;
  - 3) dopuszcza się sytuowanie budynków w odległości 1,5 m od granicy lub bezpośrednio przy granicy z sąsiednią działką budowlaną;
  - 4) wielkość powierzchni zabudowy w stosunku do powierzchni działki budowlanej: nie więcej niż 35%;
  - 5) minimalny udział procentowy powierzchni biologicznie czynnej, liczonej w stosunku do powierzchni działki budowlanej: nie mniej niż 20 %;
  - 6) ustala się dwie strefy dopuszczalnej wysokości zabudowy, wyznaczone na rysunku planu:
    - a) w strefie V ustala się:
      - ilość kondygnacji nadziemnych - nie więcej niż 5;
      - nieprzekraczalna rzędna wysokości zabudowy - rzędna 206 m n.p.m.
    - b) w strefie VI ustala się:
      - wysokość zabudowy - nie więcej niż 23,0 m;
      - ilość kondygnacji nadziemnych - nie więcej niż 6;
  - 7) intensywność zabudowy: nie więcej niż 1,2;
  - 8) poziom posadowienia parteru: nie ustala się;
  - 9) kształt dachu: nie ustala się;
  - 10) kąt nachylenia połaci dachowych: nie określa się;
  - 11) dopuszcza się utrzymanie zastanych parametrów zabudowy i zagospodarowania terenu dla działek budowlanych z istniejącymi budynkami wyznaczonymi na rysunku planu;
  - 12) minimalna liczba miejsc parkingowych – zgodnie z ustaleniami §6.
7. **Sposoby zagospodarowania terenów lub obiektów podlegających ochronie, ustalonych na podstawie odrębnych przepisów, w tym terenów górniczych, a także narażonych na niebezpieczeństwo powodzi oraz zagrożonych osuwaniem się mas ziemnych:** nie ustala się.
8. **Szczegółowe zasady i warunki scalania i podziału nieruchomości:**
  - 1) powierzchnia nowo wydzielanych działek budowlanych: nie mniej niż 1500 m<sup>2</sup>, z wyjątkiem

- działek pod infrastrukturę techniczną i drogi wewnętrzne;
- 2) ustala się, że zasada zachowania określonej planem minimalnej powierzchni działki budowlanej nie dotyczy działek powstałych w wyniku podziału, w rezultacie którego część pierwotnej powierzchni działki została przeznaczona pod komunikację lub infrastrukturę techniczną, zgodnie z liniami rozgraniczającymi określonymi na rysunku planu, przy czym realizacja zabudowy na takiej (nowo wydzielonej) działce musi być zgodna z przepisami odrębnymi;
  - 3) szerokość frontu działki: nie ustala się;
  - 4) kąt położenia granic działki w stosunku do pasa drogowego: nie ustala się.
- 9. Szczególne warunki zagospodarowania terenów oraz ograniczenia w ich użytkowaniu, w tym zakaz zabudowy:**
- 1) wyznacza się obszar zieleni towarzyszącej, oznaczony graficznie na rysunku planu ukośnym szrafem w kolorze zielonym i symbolem ZT, w obrębie którego ustala się:
    - a) zakaz lokalizacji zabudowy, w tym tymczasowych obiektów budowlanych;
    - b) zakaz lokalizacji miejsc parkingowych;
    - c) dopuszczenie lokalizacji ciągów pieszych, obiektów małej architektury, placów zabaw oraz terenowych urządzeń sportowo-rekreacyjnych;
    - d) nakaz realizacji zieleni urządzonej w różnej formie (zieleni wysokiej, średniej i niskiej);
  - 2) wyznacza się obszar obsługi komunikacji, oznaczony graficznie na rysunku planu ukośnym szrafem w kolorze szarym i symbolem KS, w obrębie którego ustala się:
    - a) zakaz wprowadzania funkcji nie związanych z obsługą komunikacji;
    - b) zakaz lokalizacji zabudowy, w tym tymczasowych obiektów budowlanych.
- 10. Zasady modernizacji, rozbudowy i budowy systemów komunikacji i infrastruktury technicznej:**
- 1) w zakresie komunikacji:
    - a) ustala się podstawową obsługę komunikacyjną terenu 3U - od ulic oznaczonych symbolami: 2KDL, 2KDD oraz od ulicy K. Jacewskiego poza obszarem planu;
  - 2) w zakresie infrastruktury technicznej:
    - a) ustala się zaopatrzenie w energię elektryczną za pośrednictwem miejskiego systemu elektroenergetycznego z możliwością rozbudowy lub przebudowy układu zasilającego i przesyłowego;
    - b) ustala się obsługę telekomunikacyjną zgodnie z obowiązującymi przepisami odrębnymi z możliwością rozbudowy lub przebudowy sieci i urządzeń infrastruktury telekomunikacyjnej;
    - c) ustala się zaopatrzenie w wodę z miejskiego systemu wodociągowego w oparciu o sieci istniejące oraz planowane;
    - d) ustala się zaopatrzenie w gaz z sieci gazowych średniego lub niskiego ciśnienia po wymaganej rozbudowie;
    - e) ustala się zaopatrzenie w ciepło z miejskich sieci ciepłowniczych po rozbudowie w obszarze objętym opracowaniem lub indywidualnych źródeł ciepła zgodnie z obowiązującymi przepisami odrębnymi;
    - f) ustala się odprowadzenie ścieków komunalnych do miejskiego systemu kanalizacji sanitarnej;
    - g) ustala się odprowadzenie wód opadowych i roztopowych do sieci kanalizacji deszczowej;
    - h) dopuszcza się przebudowę istniejących sieci i urządzeń infrastruktury technicznej kolidujących z projektowanym zagospodarowaniem terenu i układem komunikacyjnym na podstawie przepisów odrębnych.
- 11. Sposób i termin tymczasowego zagospodarowania, urządzania i użytkowania terenów:**  
zakazuje się.
- 12. Stawki procentowe, na podstawie których ustala się opłatę, o której mowa w art. 36 ust. 4 ustawy z dnia 27 marca 2003 r. o planowaniu i zagospodarowaniu przestrzennym:** Ustala się jednorazową opłatę na rzecz miasta od wzrostu wartości nieruchomości, będącego skutkiem wejścia w życie niniejszego planu dla terenu 3U w wysokości 30 %.

Dla terenu 4U ustala się:

1. **Przeznaczenie terenu: Teren zabudowy usługowej,**
2. **Zasady ochrony i kształtowania ład przestrzennego:**
  - 1) dopuszcza się lokalizację detali urbanistycznych i obiektów małej architektury;
  - 2) zakazuje się wznoszenia ogrodzeń pełnych oraz ogrodzeń z prefabrykowanych elementów betonowych (żelbetowych), z wyjątkiem prefabrykowanych podmurówek i elementów do budowy słupów;
  - 3) ustalenia dotyczące nośników reklamowych oraz szyldów – zgodnie z §7.
3. **Zasady ochrony środowiska, przyrody i krajobrazu kulturowego:**
  - 1) nakazuje się zachowanie standardów jakości środowiska – zgodnie z przepisami odrębnymi;
  - 2) nakazuje się odprowadzenie wód opadowych i roztopowych z dachów i terenów utwardzonych do sieci kanalizacji deszczowej;
  - 3) nakazuje się odprowadzenie ścieków komunalnych do sieci kanalizacji sanitarnej;
  - 4) nakazuje się stosowanie do celów grzewczych ciepła z miejskiej sieci ciepłowniczej lub stosowanie paliw niskoemisyjnych, ekologicznych systemów ogrzewania opartych na odnawialnych źródłach energii;
  - 5) standard akustyczny – nie ustala się.
4. **Zasady ochrony dziedzictwa kulturowego, zabytków oraz dóbr kultury współczesnej:**
  - 1) w terenie 4U Lista Dóbr Kultury Współczesnej wskazuje do ochrony przestrzeń o potencjale kulturowym – Południowy Obszar Dzielnicy Czechów (Upx.16). Zasady ochrony terenu zawarte są w ustępach 1-11.
5. **Wymagania wynikające z potrzeb kształtowania przestrzeni publicznych:**
  - 1) na terenie 4U wyznacza się (oznaczoną graficznie na rysunku planu) strefę szczególnej przestrzeni publicznej PP, w której:
    - a) ustala się zagospodarowanie w formie przestrzeni otwartej;
    - b) zakazuje się grodzienia;
    - c) zakazuje się lokalizacji miejsc parkingowych naziemnych;
    - d) nakazuje się lokalizację obiektów małej architektury, w tym ujednoliconych w formie mebli miejskich (ławek, donic, śmietników) oraz ujednoliconego oświetlenia;
    - e) nakazuje się zastosowanie wysokich jakościowo materiałów do wykonania nawierzchni;
    - f) dopuszcza się lokalizację przejść i przejazdów.
6. **Zasady kształtowania zabudowy oraz wskaźniki zagospodarowania terenu:**
  - 1) typ zabudowy: nie ustala się;
  - 2) ustala się nieprzekraczalne linie zabudowy wyznaczone na rysunku planu;
  - 3) dopuszcza się sytuowanie budynków w odległości 1,5 m od granicy lub bezpośrednio przy granicy z sąsiednią działką budowlaną;
  - 4) wielkość powierzchni zabudowy w stosunku do powierzchni działki budowlanej: nie więcej niż 50%;
  - 5) minimalny udział procentowy powierzchni biologicznie czynnej, liczonej w stosunku do powierzchni działki budowlanej: nie mniej niż 25 %;
  - 6) maksymalna wysokość zabudowy: nie więcej niż 32,0 m (nieprzekraczalna rzędna wysokości zabudowy - 217 m n.p.m.);
  - 7) intensywność zabudowy:
    - a) nie mniej niż 2,0;
    - b) nie więcej niż 6,0;
  - 8) wymiary jednolitej płaszczyzny elewacji nie mogą przekroczyć wartości:
    - a) dla wysokości: nie ustala się;
    - b) dla szerokości: 40 m;
  - 9) poziom posadowienia parteru: nie ustala się;
  - 10) kształt dachu: płaski;
  - 11) kąt nachylenia połaci dachowych: nie określa się;
  - 12) w miejscu wskazanym na rysunku planu nakazuje się kształtowanie zabudowy w formie akcentu architektonicznego;
  - 13) minimalna liczba miejsc parkingowych – zgodnie z ustaleniami §6.

7. **Sposoby zagospodarowania terenów lub obiektów podlegających ochronie, ustalonych na podstawie odrębnych przepisów, w tym terenów górniczych, a także narażonych na niebezpieczeństwo powodzi oraz zagrożonych osuwaniem się mas ziemnych:** nie ustala się.

8. **Szczegółowe zasady i warunki scalania i podziału nieruchomości:**

- 1) powierzchnia nowo wydzielanych działek budowlanych: nie mniej niż 1500 m<sup>2</sup>, z wyjątkiem działek pod infrastrukturę techniczną i drogi wewnętrzne;
- 2) ustala się, że zasada zachowania określonej planem minimalnej powierzchni działki budowlanej nie dotyczy działek powstałych w wyniku podziału, w rezultacie którego część pierwotnej powierzchni działki została przeznaczona pod komunikację lub infrastrukturę techniczną, zgodnie z liniami rozgraniczającymi określonymi na rysunku planu, przy czym realizacja zabudowy na takiej (nowo wydzielonej) działce musi być zgodna z przepisami odrębnymi;
- 3) szerokość frontu działki: nie ustala się;
- 4) kąt położenia granic działki w stosunku do pasa drogowego: nie ustala się.

9. **Szczegółne warunki zagospodarowania terenów oraz ograniczenia w ich użytkowaniu, w tym zakaz zabudowy:**

- 1) w terenie 4U wyznacza się obszar obsługi komunikacji, oznaczony graficznie na rysunku planu ukośnym szrafem w kolorze szarym i symbolem KS, w obrębie którego ustala się:
  - a) zakaz wprowadzania funkcji nie związanych z obsługą komunikacji;
  - b) zakaz lokalizacji zabudowy, w tym tymczasowych obiektów budowlanych.

10. **Zasady modernizacji, rozbudowy i budowy systemów komunikacji i infrastruktury technicznej:**

- 1) w zakresie komunikacji:
  - a) ustala się podstawową obsługę komunikacyjną terenu 4U - od ulicy oznaczonej symbolem 2KDL oraz od ulicy oznaczonej symbolem 1KDG poprzez teren 1U/MW;
- 2) w zakresie infrastruktury technicznej:
  - a) ustala się zaopatrzenie w energię elektryczną za pośrednictwem miejskiego systemu elektroenergetycznego po wymaganej rozbudowie lub przebudowie układu zasilającego i przesyłowego;
  - b) istniejąca na terenie 4U stacja transformatorowa przeznaczona jest do przeniesienia – na teren oznaczony symbolem 2E;
  - c) ustala się obsługę telekomunikacyjną zgodnie z obowiązującymi przepisami odrębnymi po wymaganej rozbudowie lub przebudowie sieci i urządzeń infrastruktury telekomunikacyjnej;
  - d) ustala się zaopatrzenie w wodę z miejskiego systemu wodociągowego w oparciu o sieci istniejące oraz planowane;
  - e) ustala się zaopatrzenie w gaz z sieci gazowych średniego lub niskiego ciśnienia po wymaganej rozbudowie;
  - f) ustala się zaopatrzenie w ciepło z miejskich sieci ciepłowniczych po rozbudowie w obszarze objętym opracowaniem lub indywidualnych źródeł ciepła zgodnie z obowiązującymi przepisami odrębnymi;
  - g) ustala się odprowadzenie ścieków komunalnych do miejskiego systemu kanalizacji sanitarnej;
  - h) ustala się odprowadzenie wód opadowych i roztopowych do sieci kanalizacji deszczowej;
  - i) dopuszcza się przebudowę istniejących sieci i urządzeń infrastruktury technicznej kolidujących z projektowanym zagospodarowaniem terenu i układem komunikacyjnym na podstawie przepisów odrębnych.

11. **Sposób i termin tymczasowego zagospodarowania, urządzania i użytkowania terenów:**

- 1) tereny, dla których plan przewiduje przeznaczenie inne od dotychczasowego, mogą być użytkowane w sposób dotychczasowy, do czasu zagospodarowania ich zgodnie z planem; na terenach tych zakazuje się budowy nowych i rozbudowy istniejących obiektów sprzecznych z funkcją przewidzianą w planie;
- 2) do czasu realizacji inwestycji zgodnej z przeznaczeniem terenu ustalonym w planie dopuszcza się zagospodarowanie czasowe tych terenów, ale jedynie w formie:
  - a) naziemnych miejsc parkingowych o nawierzchni niepyłującej;

b) placów zabaw.

12. **Stawki procentowe, na podstawie których ustala się opłatę, o której mowa w art. 36 ust. 4 ustawy z dnia 27 marca 2003 r. o planowaniu i zagospodarowaniu przestrzennym:** Ustala się jednorazową opłatę na rzecz miasta od wzrostu wartości nieruchomości, będącego skutkiem wejścia w życie niniejszego planu dla terenu 4U w wysokości 30 %.

## § 14

Dla terenu 1U(MW) ustala się:

1. **Przeznaczenie terenu: Tereny zabudowy usługowej z dopuszczeniem zabudowy mieszkaniowej wielorodzinnej:**

1) wielkość programu mieszkaniowego dla nowo realizowanych inwestycji, nie może przekraczać 70% powierzchni użytkowej docelowego programu zagospodarowania dla działki budowlanej.

2. **Zasady ochrony i kształtowania ład przestrzennego:**

1) dopuszcza się lokalizację detali urbanistycznych i obiektów małej architektury;

2) zakazuje się wznoszenia ogrodzeń pełnych oraz ogrodzeń z prefabrykowanych elementów betonowych (żelbetowych), z wyjątkiem prefabrykowanych podmurówek i elementów do budowy słupów;

3) ustalenia dotyczące nośników reklamowych oraz szyldów – zgodnie z § 7.

3. **Zasady ochrony środowiska, przyrody i krajobrazu kulturowego:**

1) nakazuje się zachowanie standardów jakości środowiska – zgodnie z przepisami odrębnymi;

2) nakazuje się odprowadzenie wód opadowych i roztopowych z dachów i terenów utwardzonych do sieci kanalizacji deszczowej;

3) nakazuje się odprowadzenie ścieków komunalnych do sieci kanalizacji sanitarnej;

4) nakazuje się stosowanie do celów grzewczych ciepła z miejskiej sieci ciepłowniczej lub stosowanie paliw niskoemisyjnych, ekologicznych systemów ogrzewania opartych na odnawialnych źródłach energii;

5) standard akustyczny – nie ustala się.

4. **Zasady ochrony dziedzictwa kulturowego, zabytków oraz dóbr kultury współczesnej:**

1) w terenie 1U(MW) Lista Dóbr Kultury Współczesnej wskazuje do ochrony przestrzeń o potencjale kulturowym – Południowy Obszar Dzielnicy Czechów (Upx.16). Zasady ochrony terenu zawarte są w ustępach 1-11.

5. **Wymagania wynikające z potrzeb kształtowania przestrzeni publicznych:**

1) na terenie 1U(MW) wyznacza się (oznaczoną graficznie na rysunku planu) strefy szczególnej przestrzeni publicznej PP, w których:

a) ustala się zagospodarowanie w formie przestrzeni otwartej;

b) zakazuje się grodzienia;

c) zakazuje się lokalizacji miejsc parkingowych naziemnych;

d) nakazuje się lokalizację obiektów małej architektury, w tym ujednoliconych w formie mebli miejskich (ławek, donic, śmietników) oraz ujednoliconego oświetlenia;

e) nakazuje się zastosowanie wysokich jakościowo materiałów do wykonania nawierzchni;

f) dopuszcza się lokalizację przejść i przejazdów;

g) dopuszcza się zmianę lokalizacji strefy PP w obrębie strefy wysokości XI pod warunkiem zachowania jej wielkości i wzajemnych proporcji wyznaczonych na rysunku planu;

h) dopuszcza się lokalizację miejsc parkingowych podziemnych oraz ich bilansowania dla potrzeb terenu 1U(MW).

6. **Zasady kształtowania zabudowy oraz wskaźniki zagospodarowania terenu:**

1) typ zabudowy: nie ustala się;

2) ustala się obowiązujące i nieprzekraczalne linie zabudowy wyznaczone na rysunku planu;

3) dopuszcza się sytuowanie budynków w odległości 1,5 m od granicy lub bezpośrednio przy granicy z sąsiednią działką budowlaną;

4) wielkość powierzchni zabudowy w stosunku do powierzchni działki budowlanej: nie więcej niż 50%;

5) minimalny udział procentowy powierzchni biologicznie czynnej, liczonej w stosunku do powierzchni działki budowlanej: nie mniej niż 25 %;

- 6) ustala się trzy strefy dopuszczalnej wysokości zabudowy, wyznaczone na rysunku planu:
- w strefie VII ustala się:
    - ilość kondygnacji nadziemnych - nie więcej niż 7;
    - nieprzekraczalna rzędna wysokości zabudowy - rzędna 217 m n.p.m.
  - w strefie VIII ustala się:
    - ilość kondygnacji nadziemnych - nie więcej niż 8;
    - nieprzekraczalna rzędna wysokości zabudowy - rzędna 220 m n.p.m.
  - w strefie XI ustala się:
    - ilość kondygnacji nadziemnych - nie więcej niż 11;
    - nieprzekraczalna rzędna wysokości zabudowy - rzędna 227,5 m n.p.m.
- 7) intensywność zabudowy:
- nie mniej niż 1,5;
  - nie więcej niż 5,5;
- 8) wymiary jednolitej płaszczyzny elewacji nie mogą przekroczyć wartości:
- dla wysokości: nie ustala się;
  - dla szerokości: 40 m;
- 9) poziom posadowienia parteru: nie ustala się;
- 10) kształt dachu: płaski;
- 11) kąt nachylenia połaci dachowych: nie określa się;
- 12) nakazuje się lokalizację usług w parterach budynku dostępnych z poziomu terenu zgodnie z rysunkiem planu;
- 13) w miejscu wskazanym na rysunku planu nakazuje się kształtowanie zabudowy w formie akcentu architektonicznego;
- 14) dla programu mieszkaniowego nakazuje się urządzenie na każdej działce budowlanej przynajmniej jednego lub kilku placów zabaw dla dzieci, o szerokości minimalnej 5 m i minimalnej powierzchni co najmniej 100 m<sup>2</sup>, przyjmując wskaźnik 2 m<sup>2</sup> / 1 mieszkanie;
- 15) minimalna liczba miejsc parkingowych – zgodnie z ustaleniami §6.
- 7. Sposoby zagospodarowania terenów lub obiektów podlegających ochronie, ustalonych na podstawie odrębnych przepisów, w tym terenów górniczych, a także narażonych na niebezpieczeństwo powodzi oraz zagrożonych osuwaniem się mas ziemnych:** nie ustala się.
- 8. Szczegółowe zasady i warunki scalania i podziału nieruchomości:**
- powierzchnia nowo wydzielanych działek budowlanych: nie mniej niż 2000 m<sup>2</sup>, z wyjątkiem działek pod infrastrukturę techniczną i drogi wewnętrzne;
  - ustala się, że zasada zachowania określonej planem minimalnej powierzchni działki budowlanej nie dotyczy działek powstałych w wyniku podziału, w rezultacie którego część pierwotnej powierzchni działki została przeznaczona pod komunikację lub infrastrukturę techniczną, zgodnie z liniami rozgraniczającymi określonymi na rysunku planu, przy czym realizacja zabudowy na takiej (nowo wydzielonej) działce musi być zgodna z przepisami odrębnymi;
  - szerokość frontu działki: nie ustala się;
  - kąt położenia granic działki w stosunku do pasa drogowego: nie ustala się.
- 9. Szczególne warunki zagospodarowania terenów oraz ograniczenia w ich użytkowaniu, w tym zakaz zabudowy:**
- możliwość lokalizacji na działce budowlanej budynku o funkcji usługowej lub usługowo-mieszkalnej.
- 10. Zasady modernizacji, rozbudowy i budowy systemów komunikacji i infrastruktury technicznej:**
- w zakresie komunikacji:
    - ustala się podstawową obsługę komunikacyjną terenu 1U(MW) - od ulic oznaczonych symbolami: 2KDL, 3KDL, 1KDD, 2KDD;
  - w zakresie infrastruktury technicznej:
    - ustala się zaopatrzenie w energię elektryczną za pośrednictwem miejskiego systemu elektroenergetycznego po wymaganej rozbudowie lub przebudowie układu zasilającego i przesyłowego;
    - ustala się obsługę telekomunikacyjną zgodnie z obowiązującymi przepisami odrębnymi po

- wymaganej rozbudowie lub przebudowie sieci i urządzeń infrastruktury telekomunikacyjnej;
- c) ustala się zaopatrzenie w wodę z miejskiego systemu wodociągowego w oparciu o sieci istniejące oraz planowane;
- d) ustala się zaopatrzenie w gaz z sieci gazowych średniego lub niskiego ciśnienia po wymaganej rozbudowie;
- e) ustala się zaopatrzenie w ciepło z miejskich sieci ciepłowniczych po rozbudowie w obszarze objętym opracowaniem lub indywidualnych źródeł ciepła zgodnie z obowiązującymi przepisami odrębnymi;
- f) ustala się odprowadzenie ścieków komunalnych do miejskiego systemu kanalizacji sanitarnej;
- g) ustala się odprowadzenie wód opadowych i roztopowych do sieci kanalizacji deszczowej;
- h) dopuszcza się przebudowę istniejących sieci i urządzeń infrastruktury technicznej kolidujących z projektowanym zagospodarowaniem terenu i układem komunikacyjnym na podstawie przepisów odrębnych.

**11. Sposób i termin tymczasowego zagospodarowania, urządzania i użytkowania terenów:**

- 1) tereny, dla których plan przewiduje przeznaczenie inne od dotychczasowego, mogą być użytkowane w sposób dotychczasowy, do czasu zagospodarowania ich zgodnie z planem; na terenach tych zakazuje się budowy nowych i rozbudowy istniejących obiektów sprzecznych z funkcją przewidzianą w planie;
  - 2) do czasu realizacji inwestycji zgodnej z przeznaczeniem terenu ustalonym w planie dopuszcza się zagospodarowanie czasowe tych terenów, ale jedynie w formie:
    - a) naziemnych miejsc parkingowych o nawierzchni niepyłacej,
    - b) placów zabaw.
- 12. Stawki procentowe, na podstawie których ustala się opłatę, o której mowa w art. 36 ust. 4 ustawy z dnia 27 marca 2003 r. o planowaniu i zagospodarowaniu przestrzennym:** Ustala się jednorazową opłatę na rzecz miasta od wzrostu wartości nieruchomości, będącego skutkiem wejścia w życie niniejszego planu dla terenu 1U(MW) w wysokości 30 %.

**§ 15**

Dla terenu 2U(MW) ustala się:

- 1. Przeznaczenie terenu: Tereny zabudowy usługowej z dopuszczeniem zabudowy mieszkaniowej wielorodzinnej:**
  - 1) wielkość programu mieszkaniowego dla nowo realizowanych inwestycji, nie może przekraczać 70% powierzchni użytkowej docelowego programu zagospodarowania dla działki budowlanej.
- 2. Zasady ochrony i kształtowania ład przestrzennego:**
  - 1) dopuszcza się lokalizację detali urbanistycznych i obiektów małej architektury;
  - 2) zakazuje się wznoszenia ogrodzeń pełnych oraz ogrodzeń z prefabrykowanych elementów betonowych (żelbetowych), z wyjątkiem prefabrykowanych podmurówek i elementów do budowy słupów;
  - 3) ustalenia dotyczące nośników reklamowych oraz szyldów – zgodnie z §7.
- 3. Zasady ochrony środowiska, przyrody i krajobrazu kulturowego:**
  - 1) nakazuje się zachowanie standardów jakości środowiska – zgodnie z przepisami odrębnymi;
  - 2) nakazuje się odprowadzenie wód opadowych i roztopowych z dachów i terenów utwardzonych do sieci kanalizacji deszczowej;
  - 3) nakazuje się odprowadzenie ścieków komunalnych do sieci kanalizacji sanitarnej;
  - 4) nakazuje się stosowanie do celów grzewczych ciepła z miejskiej sieci ciepłowniczej lub stosowanie paliw niskoemisyjnych, ekologicznych systemów ogrzewania opartych na odnawialnych źródłach energii;
  - 5) standard akustyczny – nie ustala się.
- 4. Zasady ochrony dziedzictwa kulturowego, zabytków oraz dóbr kultury współczesnej:** nie ustala się.
- 5. Wymagania wynikające z potrzeb kształtowania przestrzeni publicznych:** nie ustala się.
- 6. Zasady kształtowania zabudowy oraz wskaźniki zagospodarowania terenu:**

- 1) typ zabudowy: nie ustala się;
  - 2) ustala się obowiązujące i nieprzekraczalne linie zabudowy wyznaczone na rysunku planu;
  - 3) dopuszcza się sytuowanie budynków w odległości 1,5 m od granicy lub bezpośrednio przy granicy z sąsiednią działką budowlaną;
  - 4) wielkość powierzchni zabudowy w stosunku do powierzchni działki budowlanej: nie więcej niż 50%;
  - 5) minimalny udział procentowy powierzchni biologicznie czynnej, liczonej w stosunku do powierzchni działki budowlanej: nie mniej niż 25 %;
  - 6) ustala się dwie strefy dopuszczalnej wysokości zabudowy, wyznaczone na rysunku planu:
    - a) w strefie VI ustala się:
      - ilość kondygnacji nadziemnych - nie więcej niż 6;
      - wysokość zabudowy - nie więcej niż 22,0 m;
    - b) w strefie VIII ustala się:
      - ilość kondygnacji nadziemnych - nie więcej niż 8;
      - wysokość zabudowy - nie więcej niż 28,0 m;
  - 7) intensywność zabudowy:
    - a) nie mniej niż 1,5;
    - b) nie więcej niż 3,5;
  - 8) wymiary jednolitej płaszczyzny elewacji nie mogą przekroczyć wartości:
    - a) dla wysokości: nie ustala się;
    - b) dla szerokości: 40 m;
  - 9) poziom posadowienia parteru: nie ustala się;
  - 10) kształt dachu: płaski;
  - 11) kąt nachylenia połaci dachowych: nie określa się;
  - 12) nakazuje się lokalizację usług w parterach budynku dostępnych z poziomu terenu zgodnie z rysunkiem planu;
  - 13) dla programu mieszkaniowego nakazuje się urządzenie na każdej działce budowlanej przynajmniej jednego lub kilku placów zabaw dla dzieci, o szerokości minimalnej 5 m i minimalnej powierzchni co najmniej 100 m<sup>2</sup>, przyjmując wskaźnik 2 m<sup>2</sup> / 1 mieszkanie;
  - 14) minimalna liczba miejsc parkingowych – zgodnie z ustaleniami §6.
- 7. Sposoby zagospodarowania terenów lub obiektów podlegających ochronie, ustalonych na podstawie odrębnych przepisów, w tym terenów górniczych, a także narażonych na niebezpieczeństwo powodzi oraz zagrożonych osuwaniem się mas ziemnych:** nie ustala się.
- 8. Szczegółowe zasady i warunki scalania i podziału nieruchomości:**
- 1) powierzchnia nowo wydzielanych działek budowlanych: nie mniej niż 2000 m<sup>2</sup>, z wyjątkiem działek pod infrastrukturę techniczną i drogi wewnętrzne;
  - 2) ustala się, że zasada zachowania określonej planem minimalnej powierzchni działki budowlanej nie dotyczy działek powstałych w wyniku podziału, w rezultacie którego część pierwotnej powierzchni działki została przeznaczona pod komunikację lub infrastrukturę techniczną, zgodnie z liniami rozgraniczającymi określonymi na rysunku planu, przy czym realizacja zabudowy na takiej (nowo wydzielonej) działce musi być zgodna z przepisami odrębnymi;
  - 3) szerokość frontu działki: nie ustala się;
  - 4) kąt położenia granic działki w stosunku do pasa drogowego: nie ustala się.
- 9. Szczególne warunki zagospodarowania terenów oraz ograniczenia w ich użytkowaniu, w tym zakaz zabudowy:**
- 1) możliwość lokalizacji na działce budowlanej budynku o funkcji usługowej lub usługowo-mieszkalnej.
- 10. Zasady modernizacji, rozbudowy i budowy systemów komunikacji i infrastruktury technicznej:**
- 1) w zakresie komunikacji:
    - a) ustala się podstawową obsługę komunikacyjną terenu 2U(MW) - od ulic oznaczonych symbolami: 3KDL, 2KDD, 3KDD;
  - 2) w zakresie infrastruktury technicznej:
    - a) ustala się zaopatrzenie w energię elektryczną za pośrednictwem miejskiego systemu



- elektroenergetycznego po wymaganej rozbudowie lub przebudowie układu zasilającego i przesyłowego;
- b) ustala się obsługę telekomunikacyjną zgodnie z obowiązującymi przepisami odrębnymi po wymaganej rozbudowie lub przebudowie sieci i urządzeń infrastruktury telekomunikacyjnej;
  - c) ustala się zaopatrzenie w wodę z miejskiego systemu wodociągowego w oparciu o sieci istniejące oraz planowane;
  - d) ustala się zaopatrzenie w gaz z sieci gazowych średniego lub niskiego ciśnienia po wymaganej rozbudowie;
  - e) ustala się zaopatrzenie w ciepło z miejskich sieci ciepłowniczych po rozbudowie w obszarze objętym opracowaniem lub indywidualnych źródeł ciepła zgodnie z obowiązującymi przepisami odrębnymi;
  - f) ustala się odprowadzenie ścieków komunalnych do miejskiego systemu kanalizacji sanitarnej;
  - g) ustala się odprowadzenie wód opadowych i roztopowych do sieci kanalizacji deszczowej;
  - h) dopuszcza się przebudowę istniejących sieci i urządzeń infrastruktury technicznej kolidujących z projektowanym zagospodarowaniem terenu i układem komunikacyjnym na podstawie przepisów odrębnych.

**11. Sposób i termin tymczasowego zagospodarowania, urządzania i użytkowania terenów:**

- 1) tereny, dla których plan przewiduje przeznaczenie inne od dotychczasowego, mogą być użytkowane w sposób dotychczasowy, do czasu zagospodarowania ich zgodnie z planem; na terenach tych zakazuje się budowy nowych i rozbudowy istniejących obiektów sprzecznych z funkcją przewidzianą w planie;
  - 2) do czasu realizacji inwestycji zgodnej z przeznaczeniem terenu ustalonym w planie dopuszcza się zagospodarowanie czasowe tych terenów, ale jedynie w formie:
    - a) naziemnych miejsc parkingowych o nawierzchni niepyłacej,
    - b) placów zabaw.
- 12. Stawki procentowe, na podstawie których ustala się opłatę, o której mowa w art. 36 ust. 4 ustawy z dnia 27 marca 2003 r. o planowaniu i zagospodarowaniu przestrzennym:** Ustala się jednorazową opłatę na rzecz miasta od wzrostu wartości nieruchomości, będącego skutkiem wejścia w życie niniejszego planu dla terenu 2U(MW) w wysokości 30 %.

**§ 16**

Dla terenu 3U(MW) ustala się:

- 1. Przeznaczenie terenu: Tereny zabudowy usługowej z dopuszczeniem zabudowy mieszkaniowej wielorodzinnej:**
  - 1) wielkość programu mieszkaniowego dla nowo realizowanych inwestycji, nie może przekraczać 70% powierzchni użytkowej docelowego programu zagospodarowania dla działki budowlanej.
- 2. Zasady ochrony i kształtowania ład przestrzennego:**
  - 1) dopuszcza się lokalizację detali urbanistycznych i obiektów małej architektury;
  - 2) zakazuje się wznoszenia ogrodzeń pełnych oraz ogrodzeń z prefabrykowanych elementów betonowych (żelbetowych), z wyjątkiem prefabrykowanych podmurówek i elementów do budowy słupów;
  - 3) ustalenia dotyczące nośników reklamowych oraz szyldów – zgodnie z §7.
- 3. Zasady ochrony środowiska, przyrody i krajobrazu kulturowego:**
  - 1) nakazuje się zachowanie standardów jakości środowiska – zgodnie z przepisami odrębnymi;
  - 2) nakazuje się odprowadzenie wód opadowych i roztopowych z dachów i terenów utwardzonych do sieci kanalizacji deszczowej;
  - 3) nakazuje się odprowadzenie ścieków komunalnych do sieci kanalizacji sanitarnej;
  - 4) nakazuje się stosowanie do celów grzewczych ciepła z miejskiej sieci ciepłowniczej lub stosowanie paliw niskoemisyjnych, ekologicznych systemów ogrzewania opartych na odnawialnych źródłach energii;
  - 5) standard akustyczny – nie ustala się.
- 4. Zasady ochrony dziedzictwa kulturowego, zabytków oraz dóbr kultury współczesnej:**

- 1) teren 3U(MW) częściowo objęty jest Strefą Ochrony Dalekich Widoków Sylwety Miasta Historycznego DW zaznaczoną na rysunku planu.
5. **Wymagania wynikające z potrzeb kształtowania przestrzeni publicznych:** nie ustala się.
6. **Zasady kształtowania zabudowy oraz wskaźniki zagospodarowania terenu:**
  - 1) typ zabudowy: nie ustala się;
  - 2) ustala się obowiązujące i nieprzekraczalne linie zabudowy wyznaczone na rysunku planu, dopuszcza się wysunięcie linii zabudowy pierwszej kondygnacji nadziemnej (parter) przed nieprzekraczalną linię zabudowy maksymalnie do 5 m w miejscu wskazanym na rysunku planu;
  - 3) dopuszcza się sytuowanie budynków w odległości 1,5 m od granicy lub bezpośrednio przy granicy z sąsiednią działką budowlaną;
  - 4) wielkość powierzchni zabudowy w stosunku do powierzchni działki budowlanej: nie więcej niż 50%;
  - 5) minimalny udział procentowy powierzchni biologicznie czynnej, liczonej w stosunku do powierzchni działki budowlanej: nie mniej niż 25 %;
  - 6) ustala się trzy strefy dopuszczalnej wysokości zabudowy, wyznaczone na rysunku planu:
    - a) w strefie IV ustala się:
      - ilość kondygnacji nadziemnych - nie więcej niż 4;
      - nieprzekraczalna rzędna wysokości zabudowy - rzędna 206 m n.p.m.;
    - b) w strefie VI ustala się:
      - ilość kondygnacji nadziemnych - nie więcej niż 6;
      - wysokość zabudowy - nie więcej niż 22,0 m;
    - c) w strefie VIII ustala się:
      - ilość kondygnacji nadziemnych - nie więcej niż 8;
      - wysokość zabudowy - nie więcej niż 28,0 m;
  - 7) wymiary jednolitej płaszczyzny elewacji nie mogą przekroczyć wartości:
    - a) dla wysokości: nie ustala się;
    - b) dla szerokości: 40 m;
  - 8) intensywność zabudowy:
    - a) nie mniej niż 1,0;
    - b) nie więcej niż 3,5;
  - 9) poziom posadowienia parteru: nie ustala się;
  - 10) kształt dachu: płaski;
  - 11) kąt nachylenia połaci dachowych: nie określa się;
  - 12) nakazuje się lokalizację usług w parterach budynku dostępnych z poziomu terenu zgodnie z rysunkiem planu;
  - 13) w miejscach wskazanych na rysunku planu nakazuje się kształtowanie zabudowy w formie akcentu architektonicznego;
  - 14) dla programu mieszkaniowego nakazuje się urządzenie na każdej działce budowlanej przynajmniej jednego lub kilku placów zabaw dla dzieci, o szerokości minimalnej 5 m i minimalnej powierzchni co najmniej 100 m<sup>2</sup>, przyjmując wskaźnik 2 m<sup>2</sup> / 1 mieszkanie;
  - 15) minimalna liczba miejsc parkingowych – zgodnie z ustaleniami §6, dopuszcza się bilansowanie miejsc parkingowych na terenie oznaczonym symbolem 2KP w formie garaży podziemnych;
7. **Sposoby zagospodarowania terenów lub obiektów podlegających ochronie, ustalonych na podstawie odrębnych przepisów, w tym terenów górniczych, a także narażonych na niebezpieczeństwo powodzi oraz zagrożonych osuwaniem się mas ziemnych:** nie ustala się.
8. **Szczegółowe zasady i warunki scalania i podziału nieruchomości:**
  - 1) powierzchnia nowo wydzielanych działek budowlanych: nie mniej niż 2000 m<sup>2</sup>, z wyjątkiem działek pod infrastrukturę techniczną i drogi wewnętrzne;
  - 2) ustala się, że zasada zachowania określonej planem minimalnej powierzchni działki budowlanej nie dotyczy działek powstałych w wyniku podziału, w rezultacie którego część pierwotnej powierzchni działki została przeznaczona pod komunikację lub infrastrukturę techniczną, zgodnie z liniami rozgraniczającymi określonymi na rysunku planu, przy czym realizacja zabudowy na takiej (nowo wydzielonej) działce musi być zgodna z przepisami odrębnymi;
  - 3) szerokość frontu działki: nie ustala się;

- 4) kąt położenia granic działki w stosunku do pasa drogowego: nie ustala się.
9. **Szczególne warunki zagospodarowania terenów oraz ograniczenia w ich użytkowaniu, w tym zakaz zabudowy:**
- 1) możliwość lokalizacji na działce budowlanej budynku o funkcji usługowej lub usługowo-mieszkalnej;
  - 2) wyznacza się obszar zieleni towarzyszącej, oznaczony graficznie na rysunku planu ukośnym szrafem w kolorze zielonym i symbolem ZT, w obrębie którego ustala się:
    - a) zakaz lokalizacji zabudowy, w tym tymczasowych obiektów budowlanych;
    - b) zakaz lokalizacji miejsc parkingowych;
    - c) dopuszczenie lokalizacji ciągów pieszych, obiektów małej architektury, placów zabaw oraz terenowych urządzeń sportowo-rekreacyjnych;
    - d) nakaz realizacji zieleni urządzonej w różnej formie (zieleni wysokiej, średniej i niskiej).
10. **Zasady modernizacji, rozbudowy i budowy systemów komunikacji i infrastruktury technicznej:**
- 1) w zakresie komunikacji:
    - a) ustala się podstawową obsługę komunikacyjną terenu 3U(MW) - od ulic oznaczonych symbolami: 2KDD, 3KDD;
  - 2) w zakresie infrastruktury technicznej:
    - a) ustala się zaopatrzenie w energię elektryczną za pośrednictwem miejskiego systemu elektroenergetycznego po wymaganej rozbudowie lub przebudowie układu zasilającego i przesyłowego;
    - b) ustala się obsługę telekomunikacyjną zgodnie z obowiązującymi przepisami odrębnymi po wymaganej rozbudowie lub przebudowie sieci i urządzeń infrastruktury telekomunikacyjnej;
    - c) ustala się zaopatrzenie w wodę z miejskiego systemu wodociągowego w oparciu o sieci istniejące oraz planowane;
    - d) ustala się zaopatrzenie w gaz z sieci gazowych średniego lub niskiego ciśnienia po wymaganej rozbudowie;
    - e) ustala się zaopatrzenie w ciepło z miejskich sieci ciepłowniczych po rozbudowie w obszarze objętym opracowaniem lub indywidualnych źródeł ciepła zgodnie z obowiązującymi przepisami odrębnymi;
    - f) ustala się odprowadzenie ścieków komunalnych do miejskiego systemu kanalizacji sanitarnej;
    - g) ustala się odprowadzenie wód opadowych i roztopowych do sieci kanalizacji deszczowej;
    - h) dopuszcza się przebudowę istniejących sieci i urządzeń infrastruktury technicznej kolidujących z projektowanym zagospodarowaniem terenu i układem komunikacyjnym na podstawie przepisów odrębnych.
11. **Sposób i termin tymczasowego zagospodarowania, urządzania i użytkowania terenów:**
- 1) tereny, dla których plan przewiduje przeznaczenie inne od dotychczasowego, mogą być użytkowane w sposób dotychczasowy, do czasu zagospodarowania ich zgodnie z planem; na terenach tych zakazuje się budowy nowych i rozbudowy istniejących obiektów sprzecznych z funkcją przewidzianą w planie;
  - 2) do czasu realizacji inwestycji zgodnej z przeznaczeniem terenu ustalonym w planie dopuszcza się zagospodarowanie czasowe tych terenów, ale jedynie w formie:
    - a) naziemnych miejsc parkingowych o nawierzchni niepyłającej;
    - b) placów zabaw.
12. **Stawki procentowe, na podstawie których ustala się opłatę, o której mowa w art. 36 ust. 4 ustawy z dnia 27 marca 2003 r. o planowaniu i zagospodarowaniu przestrzennym:** Ustala się jednorazową opłatę na rzecz miasta od wzrostu wartości nieruchomości, będącego skutkiem wejścia w życie niniejszego planu dla terenu 3U(MW) w wysokości 30 %.

## § 17

Dla terenu 4U(MW) ustala się:

1. **Przeznaczenie terenu:** Tereny zabudowy usługowej z dopuszczeniem zabudowy

### **mieszkańcowi wielorodzinnej;**

- 1) wielkość programu mieszkaniowego dla nowo realizowanych inwestycji, nie może przekraczać 70% powierzchni użytkowej docelowego programu zagospodarowania dla działki budowlanej.
2. **Zasady ochrony i kształtowania ład przestrzennego:**
  - 1) dopuszcza się lokalizację detali urbanistycznych i obiektów małej architektury;
  - 2) zakazuje się wznoszenia ogrodzeń pełnych oraz ogrodzeń z prefabrykowanych elementów betonowych (żelbetowych), z wyjątkiem prefabrykowanych podmurówek i elementów do budowy słupów;
  - 3) ustalenia dotyczące nośników reklamowych oraz szyldów – zgodnie z §7.
3. **Zasady ochrony środowiska, przyrody i krajobrazu kulturowego:**
  - 1) nakazuje się zachowanie standardów jakości środowiska – zgodnie z przepisami odrębnymi;
  - 2) nakazuje się odprowadzenie wód opadowych i roztopowych z dachów i terenów utwardzonych do sieci kanalizacji deszczowej;
  - 3) nakazuje się odprowadzenie ścieków komunalnych do sieci kanalizacji sanitarnej;
  - 4) nakazuje się stosowanie do celów grzewczych ciepła z miejskiej sieci ciepłowniczej lub stosowanie paliw niskoemisyjnych, ekologicznych systemów ogrzewania opartych na odnawialnych źródłach energii;
  - 5) standard akustyczny – nie ustala się.
4. **Zasady ochrony dziedzictwa kulturowego, zabytków oraz dóbr kultury współczesnej:** nie ustala się.
5. **Wymagania wynikające z potrzeb kształtowania przestrzeni publicznych:**
  - 1) na terenie 4U(MW) wyznacza się (oznaczoną graficznie na rysunku planu) strefę szczególnej przestrzeni publicznej PP w nawiązaniu do terenu 1KX, 2KX, 3KDD, w której:
    - a) ustala się zagospodarowanie w formie przestrzeni otwartej;
    - b) zakazuje się grodzienia;
    - c) zakazuje się lokalizacji miejsc parkingowych naziemnych;
    - d) nakazuje się lokalizację obiektów małej architektury, w tym ujednoliconych w formie mebli miejskich (ławek, donic, śmietników) oraz ujednoliconego oświetlenia;
    - e) nakazuje się zastosowanie wysokich jakościowo materiałów do wykonania nawierzchni;
    - f) dopuszcza się lokalizację przejść i przejazdów.
6. **Zasady kształtowania zabudowy oraz wskaźniki zagospodarowania terenu:**
  - 1) typ zabudowy: nie ustala się;
  - 2) ustala się obowiązujące i nieprzekraczalne linie zabudowy wyznaczone na rysunku planu, dopuszcza się wysunięcie linii zabudowy pierwszej kondygnacji nadziemnej (parter) przed nieprzekraczalną linią zabudowy maksymalnie do 5 m w miejscu wskazanym na rysunku planu;
  - 3) dopuszcza się sytuowanie budynków w odległości 1,5 m od granicy lub bezpośrednio przy granicy z sąsiednią działką budowlaną;
  - 4) wielkość powierzchni zabudowy w stosunku do powierzchni działki budowlanej: nie więcej niż 50%;
  - 5) minimalny udział procentowy powierzchni biologicznie czynnej, liczonej w stosunku do powierzchni działki budowlanej: nie mniej niż 25 %;
  - 6) ustala się dwie strefy dopuszczalnej wysokości zabudowy, wyznaczone na rysunku planu:
    - a) w strefie III ustala się:
      - ilość kondygnacji nadziemnych - nie więcej niż 3;
      - wysokość zabudowy - nie więcej niż 9,5 m;
    - b) w strefie VI ustala się:
      - ilość kondygnacji nadziemnych - nie więcej niż 6;
      - wysokość zabudowy - nie więcej niż 22,0 m;
  - 7) intensywność zabudowy:
    - a) nie mniej niż 1,0;
    - b) nie więcej niż 3,5;
  - 8) wymiary jednolitej płaszczyzny elewacji nie mogą przekroczyć wartości:
    - a) dla wysokości: nie ustala się;
    - b) dla szerokości: 40 m;

- 9) poziom posadowienia parteru: nie ustala się;
  - 10) kształt dachu: płaski;
  - 11) kąt nachylenia połączy dachowych: nie określa się;
  - 12) nakazuje się lokalizację usług w parterach budynku dostępnych z poziomu terenu zgodnie z rysunkiem planu;
  - 13) w miejscach wskazanych na rysunku planu nakazuje się kształtowanie zabudowy w formie akcentu architektonicznego;
  - 14) dla programu mieszkaniowego nakazuje się urządzenie na każdej działce budowlanej przynajmniej jednego lub kilku placów zabaw dla dzieci, o szerokości minimalnej 5 m i minimalnej powierzchni co najmniej 100 m<sup>2</sup>, przyjmując wskaźnik 2 m<sup>2</sup> / 1 mieszkanie;
  - 15) minimalna liczba miejsc parkingowych – zgodnie z ustaleniami §6, dopuszcza się bilansowanie miejsc parkingowych na terenie oznaczonym symbolem 1KP w formie garaży podziemnych.
- 7. Sposoby zagospodarowania terenów lub obiektów podlegających ochronie, ustalonych na podstawie odrębnych przepisów, w tym terenów górniczych, a także narażonych na niebezpieczeństwo powodzi oraz zagrożonych osuwaniem się mas ziemnych:** nie ustala się.
- 8. Szczegółowe zasady i warunki scalania i podziału nieruchomości:**
- 1) powierzchnia nowo wydzielanych działek budowlanych: nie mniej niż 2000 m<sup>2</sup>, z wyjątkiem działek pod infrastrukturę techniczną i drogi wewnętrzne;
  - 2) ustala się, że zasada zachowania określonej planem minimalnej powierzchni działki budowlanej nie dotyczy działek powstałych w wyniku podziału, w rezultacie którego część pierwotnej powierzchni działki została przeznaczona pod komunikację lub infrastrukturę techniczną, zgodnie z liniami rozgraniczającymi określonymi na rysunku planu, przy czym realizacja zabudowy na takiej (nowo wydzielonej) działce musi być zgodna z przepisami odrębnymi;
  - 3) szerokość frontu działki: nie ustala się;
  - 4) kąt położenia granic działki w stosunku do pasa drogowego: nie ustala się.
- 9. Szczególne warunki zagospodarowania terenów oraz ograniczenia w ich użytkowaniu, w tym zakaz zabudowy:**
- 1) możliwość lokalizacji na działce budowlanej budynku o funkcji usługowej lub usługowo-mieszkalnej;
  - 2) wyznacza się obszar zieleni towarzyszącej, oznaczony graficznie na rysunku planu ukośnym szrafem w kolorze zielonym i symbolem ZT, w obrębie którego ustala się:
    - a) zakaz lokalizacji zabudowy, w tym tymczasowych obiektów budowlanych;
    - b) zakaz lokalizacji miejsc parkingowych;
    - c) dopuszczenie lokalizacji ciągów pieszych, obiektów małej architektury, placów zabaw oraz terenowych urządzeń sportowo-rekreacyjnych;
    - d) nakaz realizacji zieleni urządzonej w różnej formie (zieleni wysokiej, średniej i niskiej).
- 10. Zasady modernizacji, rozbudowy i budowy systemów komunikacji i infrastruktury technicznej:**
- 1) w zakresie komunikacji:
    - a) ustala się podstawową obsługę komunikacyjną terenu 4U(MW) - od ulic oznaczonych symbolami 3KDL, 3KDD;
  - 2) w zakresie infrastruktury technicznej:
    - a) ustala się zaopatrzenie w energię elektryczną za pośrednictwem miejskiego systemu elektroenergetycznego po wymaganej rozbudowie lub przebudowie układu zasilającego i przesyłowego;
    - b) ustala się obsługę telekomunikacyjną zgodnie z obowiązującymi przepisami odrębnymi po wymaganej rozbudowie lub przebudowie sieci i urządzeń infrastruktury telekomunikacyjnej;
    - c) ustala się zaopatrzenie w wodę z miejskiego systemu wodociągowego w oparciu o sieci istniejące oraz planowane;
    - d) ustala się zaopatrzenie w gaz z sieci gazowych średniego lub niskiego ciśnienia po wymaganej rozbudowie;
    - e) ustala się zaopatrzenie w ciepło z miejskich sieci ciepłowniczych po rozbudowie w obszarze objętym opracowaniem lub indywidualnych źródeł ciepła zgodnie z obowiązującymi

- przepisami odrębnymi;
- f) ustala się odprowadzenie ścieków komunalnych do miejskiego systemu kanalizacji sanitarnej;
- g) ustala się odprowadzenie wód opadowych i roztopowych do sieci kanalizacji deszczowej;
- h) dopuszcza się przebudowę istniejących sieci i urządzeń infrastruktury technicznej kolidujących z projektowanym zagospodarowaniem terenu i układem komunikacyjnym na podstawie przepisów odrębnych;

**11. Sposób i termin tymczasowego zagospodarowania, urządzania i użytkowania terenów:**

- 1) tereny, dla których plan przewiduje przeznaczenie inne od dotychczasowego, mogą być użytkowane w sposób dotychczasowy, do czasu zagospodarowania ich zgodnie z planem; na terenach tych zakazuje się budowy nowych i rozbudowy istniejących obiektów sprzecznych z funkcją przewidzianą w planie;
  - 2) do czasu realizacji inwestycji zgodnej z przeznaczeniem terenu ustalonym w planie dopuszcza się zagospodarowanie czasowe tych terenów, ale jedynie w formie:
    - a) naziemnych miejsc parkingowych o nawierzchni niepyłającej,
    - b) placów zabaw.
- 12. Stawki procentowe, na podstawie których ustala się opłatę, o której mowa w art. 36 ust. 4 ustawy z dnia 27 marca 2003 r. o planowaniu i zagospodarowaniu przestrzennym:** Ustala się jednorazową opłatę na rzecz miasta od wzrostu wartości nieruchomości, będącego skutkiem wejścia w życie niniejszego planu dla terenu 4U(MW) w wysokości 30 %.

**§ 18**

Dla terenu 1U/MN, 2U/MN, 3U/MN, 4U/MN ustala się:

- 1. Przeznaczenie terenu: Tereny zabudowy usługowej, Tereny zabudowy mieszkaniowej jednorodzinnej:**
  - 1) ustala się lokalizację wyłącznie usług nieuciążliwych.
- 2. Zasady ochrony i kształtowania ład przestrzennego:**
  - 1) dopuszcza się lokalizację detali urbanistycznych i obiektów małej architektury;
  - 2) zakazuje się wznoszenia ogrodzeń pełnych oraz ogrodzeń z prefabrykowanych elementów betonowych (żelbetowych), z wyjątkiem prefabrykowanych podmurówek i elementów do budowy słupów;
  - 3) ustalenia dotyczące nośników reklamowych oraz szyldów – zgodnie z §7.
- 3. Zasady ochrony środowiska, przyrody i krajobrazu kulturowego:**
  - 1) nakazuje się zachowanie standardów jakości środowiska – zgodnie z przepisami odrębnymi;
  - 2) nakazuje się odprowadzenie wód opadowych i roztopowych z dachów i terenów utwardzonych do sieci kanalizacji deszczowej;
  - 3) nakazuje się odprowadzenie ścieków komunalnych do sieci kanalizacji sanitarnej;
  - 4) nakazuje się stosowanie do celów grzewczych ciepła z miejskiej sieci ciepłowniczej lub stosowanie paliw niskoemisyjnych, ekologicznych systemów ogrzewania opartych na odnawialnych źródłach energii;
  - 5) ustala się standard akustyczny jak dla terenów zabudowy mieszkaniowo-usługowej.
- 4. Zasady ochrony dziedzictwa kulturowego, zabytków oraz dóbr kultury współczesnej:**
  - 1) w terenach 1U/MN, 2U/MN, 3U/MN, 4U/MN Lista Dóbr Kultury Współczesnej wskazuje do ochrony przestrzeń o potencjale kulturowym – Południowy Obszar Dzielnicy Czechów (Upx.16). Zasady ochrony terenów zawarte są w ustępach 1-11.
- 5. Wymagania wynikające z potrzeb kształtowania przestrzeni publicznych:** nie ustala się.
- 6. Zasady kształtowania zabudowy oraz wskaźniki zagospodarowania terenu:**
  - 1) typ zabudowy: wolnostojąca lub bliźniacza;
  - 2) ustala się nieprzekraczalne linie zabudowy wyznaczone na rysunku planu,
  - 3) dopuszcza się sytuowanie budynków w odległości 1,5 m od granicy lub bezpośrednio przy granicy z sąsiednią działką budowlaną;
  - 4) wielkość powierzchni zabudowy w stosunku do powierzchni działki budowlanej: nie więcej niż 45%;
  - 5) minimalny udział procentowy powierzchni biologicznie czynnej, liczonej w stosunku do

- powierzchni działki budowlanej: nie mniej niż 25 %;
- 6) maksymalna wysokość zabudowy: nie więcej niż 9,0 m i nie więcej niż 2 kondygnacje nadziemne, w terenie 4U/MN nie więcej niż 9,0 m i nie więcej niż 3 kondygnacje nadziemne;
  - 7) intensywność zabudowy: nie więcej niż 1,0;
  - 8) poziom posadowienia parteru: nie ustala się;
  - 9) kształt dachu: stromy;
  - 10) kąt nachylenia połąci dachowych: nie określa się;
  - 11) minimalna liczba miejsc parkingowych – zgodnie z ustaleniami §6.
7. **Sposoby zagospodarowania terenów lub obiektów podlegających ochronie, ustalonych na podstawie odrębnych przepisów, w tym terenów górniczych, a także narażonych na niebezpieczeństwo powodzi oraz zagrożonych osuwaniem się mas ziemnych:** nie ustala się.
8. **Szczegółowe zasady i warunki scalania i podziału nieruchomości:**
- 1) powierzchnia nowo wydzielanych działek budowlanych: nie mniej niż 400 m<sup>2</sup>, z wyjątkiem działek pod infrastrukturę techniczną i drogi wewnętrzne;
  - 2) ustala się, że zasada zachowania określonej planem minimalnej powierzchni działki budowlanej nie dotyczy działek powstałych w wyniku podziału, w rezultacie którego część pierwotnej powierzchni działki została przeznaczona pod komunikację lub infrastrukturę techniczną, zgodnie z liniami rozgraniczającymi określonymi na rysunku planu, przy czym realizacja zabudowy na takiej (nowo wydzielonej) działce musi być zgodna z przepisami odrębnymi;
  - 3) szerokość frontu działki: nie ustala się;
  - 4) kąt położenia granic działki w stosunku do pasa drogowego: nie ustala się.
9. **Szczególne warunki zagospodarowania terenów oraz ograniczenia w ich użytkowaniu, w tym zakaz zabudowy:**
- 1) możliwość lokalizacji na działce budowlanej budynku o funkcji usługowej, usługowo-mieszkalnej lub mieszkalnej;
  - 2) w terenie 2U/MN i 3U/MN wyznacza się obszar zieleni towarzyszącej, oznaczony graficznie na rysunku planu ukośnym szrafem w kolorze zielonym i symbolem ZT, w obrębie którego ustala się:
    - a) zakaz lokalizacji zabudowy, w tym tymczasowych obiektów budowlanych;
    - b) zakaz lokalizacji miejsc parkingowych;
    - c) dopuszczenie lokalizacji ciągów pieszych, obiektów małej architektury, placów zabaw oraz terenowych urządzeń sportowo-rekreacyjnych;
    - d) nakaz realizacji zieleni urządzonej w różnej formie (zieleni wysokiej, średniej i niskiej).
10. **Zasady modernizacji, rozbudowy i budowy systemów komunikacji i infrastruktury technicznej:**
- 1) w zakresie komunikacji: ustala się podstawową obsługę komunikacyjną:
    - a) terenu 1U/MN - od ulicy oznaczonej symbolem 2KDL przez teren 1MW(U) na zasadzie ustanowionej służebności przejazdu;
    - b) terenu 2U/MN - od terenu 1KX1 oraz ulicy B. Prusa poza obszarem planu;
    - c) terenu 3U/MN - od terenu 1KX1 oraz ulicy B. Prusa poza obszarem planu;
    - d) terenu 4U/MN - od ulicy oznaczonej symbolem 2KDL;
  - 2) w zakresie infrastruktury technicznej:
    - a) ustala się zaopatrzenie w energię elektryczną za pośrednictwem miejskiego systemu elektroenergetycznego z możliwością rozbudowy lub przebudowy układu zasilającego i przesyłowego;
    - b) ustala się obsługę telekomunikacyjną zgodnie z obowiązującymi przepisami odrębnymi z możliwością rozbudowy lub przebudowy sieci i urządzeń infrastruktury telekomunikacyjnej;
    - c) ustala się zaopatrzenie w wodę z miejskiego systemu wodociągowego w oparciu o sieci istniejące oraz planowane;
    - d) ustala się zaopatrzenie w gaz z sieci gazowych średniego lub niskiego ciśnienia po wymaganej rozbudowie;
    - e) ustala się zaopatrzenie w ciepło z miejskich sieci ciepłowniczych po rozbudowie w obszarze objętym opracowaniem lub indywidualnych źródeł ciepła zgodnie z obowiązującymi

- przepisami odrębnymi;
  - f) ustala się odprowadzenie ścieków komunalnych do miejskiego systemu kanalizacji sanitarnej;
  - g) ustala się odprowadzenie wód opadowych i roztopowych do sieci kanalizacji deszczowej;
  - h) dopuszcza się przebudowę istniejących sieci i urządzeń infrastruktury technicznej kolidujących z projektowanym zagospodarowaniem terenu i układem komunikacyjnym na podstawie przepisów odrębnych;
11. **Sposób i termin tymczasowego zagospodarowania, urządzania i użytkowania terenów:** zakazuje się.
12. **Stawki procentowe, na podstawie których ustala się opłatę, o której mowa w art. 36 ust. 4 ustawy z dnia 27 marca 2003 r. o planowaniu i zagospodarowaniu przestrzennym:** Ustala się jednorazową opłatę na rzecz miasta od wzrostu wartości nieruchomości, będącego skutkiem wejścia w życie niniejszego planu dla terenów 1U/MN, 2U/MN, 3U/MN, 4U/MN w wysokości 30 %.

## § 19

Dla terenu 5U/MN ustala się:

1. **Przeznaczenie terenu: Tereny zabudowy usługowej, Tereny zabudowy mieszkaniowej jednorodzinnej:**
  - 1) ustala się lokalizację wyłącznie usług nieuciążliwych.
2. **Zasady ochrony i kształtowania ład przestrzennego:**
  - 1) dopuszcza się lokalizację detali urbanistycznych i obiektów małej architektury;
  - 2) zakazuje się wznoszenia ogrodzeń pełnych oraz ogrodzeń z prefabrykowanych elementów betonowych (żelbetowych), z wyjątkiem prefabrykowanych podmurówek i elementów do budowy słupów;
  - 3) ustalenia dotyczące nośników reklamowych oraz szyldów – zgodnie z §7.
3. **Zasady ochrony środowiska, przyrody i krajobrazu kulturowego:**
  - 1) nakazuje się zachowanie standardów jakości środowiska – zgodnie z przepisami odrębnymi;
  - 2) nakazuje się odprowadzenie wód opadowych i roztopowych z dachów i terenów utwardzonych do sieci kanalizacji deszczowej;
  - 3) nakazuje się odprowadzenie ścieków komunalnych do sieci kanalizacji sanitarnej;
  - 4) nakazuje się stosowanie do celów grzewczych ciepła z miejskiej sieci ciepłowniczej lub stosowanie paliw niskoemisyjnych, ekologicznych systemów ogrzewania opartych na odnawialnych źródłach energii;
  - 5) ustala się standard akustyczny jak dla terenów zabudowy mieszkaniowo-usługowej.
4. **Zasady ochrony dziedzictwa kulturowego, zabytków oraz dóbr kultury współczesnej:**
  - 1) ochroną konserwatorską objęty jest budynek ujęty w Gminnej Ewidencji Zabytków – dom mieszkalny ul. Prusa 7 (mur, 1939 r.) oznaczony graficznie na rysunku planu, dla obiektów obowiązuje: zachowanie gabarytu, geometrii dachu, proporcji i rozmieszczenia otworów okiennych, ganku - wejścia do budynku, żeliwnych balustrad balkonów;
  - 2) teren 5U/MN objęty jest Strefą Ochrony Dalekich Widoków Sylwety Miasta Historycznego DW zaznaczoną na rysunku planu;
  - 3) w terenie 5U/MN Lista Dóbr Kultury Współczesnej wskazuje do ochrony przestrzeń o potencjale kulturowym – Południowy Obszar Dzielnicy Czechów (Upx.16). Zasady ochrony terenu zawarte są w ustępach 1-11.
5. **Wymagania wynikające z potrzeb kształtowania przestrzeni publicznych:** nie ustala się.
6. **Zasady kształtowania zabudowy oraz wskaźniki zagospodarowania terenu:**
  - 1) typ zabudowy: wolnostojąca lub bliźniacza;
  - 2) ustala się nieprzekraczalne linie zabudowy wyznaczone na rysunku planu,
  - 3) dopuszcza się sytuowanie budynków w odległości 1,5 m od granicy lub bezpośrednio przy granicy z sąsiednią działką budowlaną;
  - 4) wielkość powierzchni zabudowy w stosunku do powierzchni działki budowlanej: nie więcej niż 55%;
  - 5) minimalny udział procentowy powierzchni biologicznie czynnej, liczonej w stosunku do



- powierzchni działki budowlanej: nie mniej niż 20 %;
- 6) maksymalna wysokość zabudowy: nie więcej niż 12,0 m i nie więcej niż 3 kondygnacje nadziemne;
  - 7) intensywność zabudowy: nie więcej niż 1,2;
  - 8) poziom posadowienia parteru: nie ustala się;
  - 9) kształt dachu: płaski lub stromy;
  - 10) kąt nachylenia połaci dachowych: nie określa się;
  - 11) minimalna liczba miejsc parkingowych – zgodnie z ustaleniami §6.
- 7. Sposoby zagospodarowania terenów lub obiektów podlegających ochronie, ustalonych na podstawie odrębnych przepisów, w tym terenów górniczych, a także narażonych na niebezpieczeństwo powodzi oraz zagrożonych osuwaniem się mas ziemnych:** nie ustala się.
- 8. Szczegółowe zasady i warunki scalania i podziału nieruchomości:**
- 1) powierzchnia nowo wydzielanych działek budowlanych: nie mniej niż 400 m<sup>2</sup>, z wyjątkiem działek pod infrastrukturę techniczną i drogi wewnętrzne;
  - 2) ustala się, że zasada zachowania określonej planem minimalnej powierzchni działki budowlanej nie dotyczy działek powstałych w wyniku podziału, w rezultacie którego część pierwotnej powierzchni działki została przeznaczona pod komunikację lub infrastrukturę techniczną, zgodnie z liniami rozgraniczającymi określonymi na rysunku planu, przy czym realizacja zabudowy na takiej (nowo wydzielonej) działce musi być zgodna z przepisami odrębnymi;
  - 3) szerokość frontu działki: nie ustala się;
  - 4) kąt położenia granic działki w stosunku do pasa drogowego: nie ustala się.
- 9. Szczególne warunki zagospodarowania terenów oraz ograniczenia w ich użytkowaniu, w tym zakaz zabudowy:**
- 1) możliwość lokalizacji na działce budowlanej budynku o funkcji usługowej, usługowo-mieszkalnej lub mieszkalnej.
- 10. Zasady modernizacji, rozbudowy i budowy systemów komunikacji i infrastruktury technicznej:**
- 1) w zakresie komunikacji:
    - a) ustala się podstawową obsługę komunikacyjną terenu 5U/MN - od ulicy oznaczonej symbolem 2KDL oraz od ulicy B. Prusa poza obszarem planu;
  - 2) w zakresie infrastruktury technicznej:
    - a) ustala się zaopatrzenie w energię elektryczną za pośrednictwem miejskiego systemu elektroenergetycznego z możliwością rozbudowy lub przebudowy układu zasilającego i przesyłowego;
    - b) ustala się obsługę telekomunikacyjną zgodnie z obowiązującymi przepisami odrębnymi z możliwością rozbudowy lub przebudowy sieci i urządzeń infrastruktury telekomunikacyjnej;
    - c) ustala się zaopatrzenie w wodę z miejskiego systemu wodociągowego w oparciu o sieci istniejące oraz planowane;
    - d) ustala się zaopatrzenie w gaz z sieci gazowych średniego lub niskiego ciśnienia po wymaganej rozbudowie;
    - e) ustala się zaopatrzenie w ciepło z miejskich sieci ciepłowniczych po rozbudowie w obszarze objętym opracowaniem lub indywidualnych źródeł ciepła zgodnie z obowiązującymi przepisami odrębnymi;
    - f) ustala się odprowadzenie ścieków komunalnych do miejskiego systemu kanalizacji sanitarnej;
    - g) ustala się odprowadzenie wód opadowych i roztopowych do sieci kanalizacji deszczowej;
    - h) dopuszcza się przebudowę istniejących sieci i urządzeń infrastruktury technicznej kolidujących z projektowanym zagospodarowaniem terenu i układem komunikacyjnym na podstawie przepisów odrębnych.
- 11. Sposób i termin tymczasowego zagospodarowania, urządzania i użytkowania terenów:** zakazuje się.
- 12. Stawki procentowe, na podstawie których ustala się opłatę, o której mowa w art. 36 ust. 4 ustawy z dnia 27 marca 2003 r. o planowaniu i zagospodarowaniu przestrzennym:** Ustala się

jednorazową opłatę na rzecz miasta od wzrostu wartości nieruchomości, będącego skutkiem wejścia w życie niniejszego planu dla terenu 5U/MN w wysokości 30 %.

## § 20

Dla terenu 1U/MW ustala się:

1. **Przeznaczenie terenu: Tereny zabudowy usługowej, Tereny zabudowy mieszkaniowej wielorodzinnej**
2. **Zasady ochrony i kształtowania ład przestrzennego:**
  - 1) dopuszcza się lokalizację detali urbanistycznych i obiektów małej architektury;
  - 2) zakazuje się wznoszenia ogrodzeń pełnych oraz ogrodzeń z prefabrykowanych elementów betonowych (żelbetowych), z wyjątkiem prefabrykowanych podmurówek i elementów do budowy słupów;
  - 3) ustalenia dotyczące nośników reklamowych oraz szyldów – zgodnie z §7.
3. **Zasady ochrony środowiska, przyrody i krajobrazu kulturowego:**
  - 1) nakazuje się zachowanie standardów jakości środowiska – zgodnie z przepisami odrębnymi;
  - 2) nakazuje się odprowadzenie wód opadowych i roztopowych z dachów i terenów utwardzonych do sieci kanalizacji deszczowej;
  - 3) nakazuje się odprowadzenie ścieków komunalnych do sieci kanalizacji sanitarnej;
  - 4) nakazuje się stosowanie do celów grzewczych ciepła z miejskiej sieci ciepłowniczej lub stosowanie paliw niskoemisyjnych, ekologicznych systemów ogrzewania opartych na odnawialnych źródłach energii;
  - 5) ustala się standard akustyczny jak dla terenów zabudowy mieszkaniowej wielorodzinnej.
4. **Zasady ochrony dziedzictwa kulturowego, zabytków oraz dóbr kultury współczesnej:**
  - 1) w terenie 1U/MW Lista Dóbr Kultury Współczesnej wskazuje do ochrony przestrzeń o potencjale kulturowym – Południowy Obszar Dzielnicy Czechów (Upx.16). Zasady ochrony terenu zawarte są w ustępach 1-11.
5. **Wymagania wynikające z potrzeb kształtowania przestrzeni publicznych:** nie ustala się.
6. **Zasady kształtowania zabudowy oraz wskaźniki zagospodarowania terenu:**
  - 1) typ zabudowy: nie ustala się;
  - 2) ustala się nieprzekraczalne linie zabudowy wyznaczone na rysunku planu;
  - 3) dopuszcza się sytuowanie budynków w odległości 1,5 m od granicy lub bezpośrednio przy granicy z sąsiednią działką budowlaną;
  - 4) wielkość powierzchni zabudowy w stosunku do powierzchni działki budowlanej: nie więcej niż 50%;
  - 5) minimalny udział procentowy powierzchni biologicznie czynnej, liczonej w stosunku do powierzchni działki budowlanej: nie mniej niż 25 %;
  - 6) ustala się dwie strefy dopuszczalnej wysokości zabudowy, wyznaczone na rysunku planu:
    - a) w strefie A ustala się:
      - wysokość zabudowy - nie więcej niż 35,0 m;
      - nieprzekraczalna rzędna wysokości zabudowy - 221 m n.p.m;
    - b) w strefie B ustala się:
      - wysokość zabudowy - nie więcej niż 40,0 m;
      - nieprzekraczalna rzędna wysokości zabudowy - 230 m n.p.m;
  - 7) intensywność zabudowy:
    - a) nie mniej niż 2,0;
    - b) nie więcej niż 6,0;
  - 8) wymiary jednolitej płaszczyzny elewacji nie mogą przekroczyć wartości:
    - a) dla wysokości: nie ustala się;
    - b) dla szerokości: 40 m;
  - 9) poziom posadowienia parteru: nie ustala się;
  - 10) kształt dachu: płaski;
  - 11) kąt nachylenia połaci dachowych: nie określa się;
  - 12) dla programu mieszkaniowego nakazuje się urządzenie na każdej działce budowlanej przynajmniej jednego lub kilku placów zabaw dla dzieci, o szerokości minimalnej 5 m

- i minimalnej powierzchni co najmniej 100 m<sup>2</sup>, przyjmując wskaźnik 2 m<sup>2</sup> / 1 mieszkanie;
- 13) minimalna liczba miejsc parkingowych – zgodnie z ustaleniami §6.
- 7. Sposoby zagospodarowania terenów lub obiektów podlegających ochronie, ustalonych na podstawie odrębnych przepisów, w tym terenów górniczych, a także narażonych na niebezpieczeństwo powodzi oraz zagrożonych osuwaniem się mas ziemnych:** nie ustala się.
- 8. Szczegółowe zasady i warunki scalania i podziału nieruchomości:**
- 1) powierzchnia nowo wydzielanych działek budowlanych: nie mniej niż 1500 m<sup>2</sup>, z wyjątkiem działek pod infrastrukturę techniczną i drogi wewnętrzne;
  - 2) ustala się, że zasada zachowania określonej planem minimalnej powierzchni działki budowlanej nie dotyczy działek powstałych w wyniku podziału, w rezultacie którego część pierwotnej powierzchni działki została przeznaczona pod komunikację lub infrastrukturę techniczną, zgodnie z liniami rozgraniczającymi określonymi na rysunku planu, przy czym realizacja zabudowy na takiej (nowo wydzielonej) działce musi być zgodna z przepisami odrębnymi;
  - 3) szerokość frontu działki: nie ustala się;
  - 4) kąt położenia granic działki w stosunku do pasa drogowego: nie ustala się.
- 9. Szczególne warunki zagospodarowania terenów oraz ograniczenia w ich użytkowaniu, w tym zakaz zabudowy:**
- 1) możliwość lokalizacji na działce budowlanej budynku o funkcji usługowej, usługowo-mieszkalnej lub mieszkalnej;
  - 2) wyznacza się obszar zieleni towarzyszącej, oznaczony graficznie na rysunku planu ukośnym szrafem w kolorze zielonym i symbolem ZT, w obrębie którego ustala się:
    - a) zakaz lokalizacji zabudowy, w tym tymczasowych obiektów budowlanych;
    - b) zakaz lokalizacji miejsc parkingowych;
    - c) dopuszczenie lokalizacji ciągów pieszych, pieszo-jezdnych z płyt ażurowych, obiektów małej architektury, placów zabaw oraz terenowych urządzeń sportowo-rekreacyjnych;
    - d) nakaz realizacji zieleni urządzonej w różnej formie (zieleni wysokiej, średniej i niskiej);
    - e) nakaz zachowania minimum 75% obszaru ZT jako terenu biologicznie czynnego.
- 10. Zasady modernizacji, rozbudowy i budowy systemów komunikacji i infrastruktury technicznej:**
- 1) w zakresie komunikacji:
    - a) ustala się podstawową obsługę komunikacyjną terenu 1U/MW - od ulicy oznaczonej symbolem 1KDG oraz od ulicy oznaczonej symbolem 2KDL poprzez teren 4U;
  - 2) w zakresie infrastruktury technicznej:
    - a) ustala się zaopatrzenie w energię elektryczną za pośrednictwem miejskiego systemu elektroenergetycznego po wymaganej rozbudowie lub przebudowie układu zasilającego i przesyłowego;
    - b) ustala się obsługę telekomunikacyjną zgodnie z obowiązującymi przepisami odrębnymi po wymaganej rozbudowie lub przebudowie sieci i urządzeń infrastruktury telekomunikacyjnej;
    - c) ustala się zaopatrzenie w wodę z miejskiego systemu wodociągowego w oparciu o sieci istniejące oraz planowane;
    - d) ustala się zaopatrzenie w gaz z sieci gazowych średniego lub niskiego ciśnienia po wymaganej rozbudowie;
    - e) ustala się zaopatrzenie w ciepło z miejskich sieci ciepłowniczych po rozbudowie w obszarze objętym opracowaniem lub indywidualnych źródeł ciepła zgodnie z obowiązującymi przepisami odrębnymi;
    - f) ustala się odprowadzenie ścieków komunalnych do miejskiego systemu kanalizacji sanitarnej;
    - g) ustala się odprowadzenie wód opadowych i roztopowych do sieci kanalizacji deszczowej;
    - h) dopuszcza się przebudowę istniejących sieci i urządzeń infrastruktury technicznej kolidujących z projektowanym zagospodarowaniem terenu i układem komunikacyjnym na podstawie przepisów odrębnych.
- 11. Sposób i termin tymczasowego zagospodarowania, urządzania i użytkowania terenów:**
- 1) tereny, dla których plan przewiduje przeznaczenie inne od dotychczasowego, mogą być

użytkowane w sposób dotychczasowy, do czasu zagospodarowania ich zgodnie z planem; na terenach tych zakazuje się budowy nowych i rozbudowy istniejących obiektów sprzecznych z funkcją przewidzianą w planie;

- 2) do czasu realizacji inwestycji zgodnej z przeznaczeniem terenu ustalonym w planie dopuszcza się zagospodarowanie czasowe tych terenów, ale jedynie w formie:
    - a) naziemnych miejsc parkingowych o nawierzchni niepylącej,
    - b) placów zabaw.
12. **Stawki procentowe, na podstawie których ustala się opłatę, o której mowa w art. 36 ust. 4 ustawy z dnia 27 marca 2003 r. o planowaniu i zagospodarowaniu przestrzennym:** Ustala się jednorazową opłatę na rzecz miasta od wzrostu wartości nieruchomości, będącego skutkiem wejścia w życie niniejszego planu dla terenu 1U/MW w wysokości 30 %.

## § 21

Dla terenu 2U/MW ustala się:

1. **Przeznaczenie terenu: Tereny zabudowy usługowej, tereny zabudowy mieszkaniowej wielorodzinnej.**
2. **Zasady ochrony i kształtowania ład przestrzennego:**
  - 1) dopuszcza się lokalizację detali urbanistycznych i obiektów małej architektury;
  - 2) zakazuje się wznoszenia ogrodzeń pełnych oraz ogrodzeń z prefabrykowanych elementów betonowych (żelbetowych), z wyjątkiem prefabrykowanych podmurówek i elementów do budowy słupów;
  - 3) ustalenia dotyczące nośników reklamowych oraz szyldów – zgodnie z §7.
3. **Zasady ochrony środowiska, przyrody i krajobrazu kulturowego:**
  - 1) nakazuje się zachowanie standardów jakości środowiska – zgodnie z przepisami odrębnymi;
  - 2) nakazuje się odprowadzenie wód opadowych i roztopowych z dachów i terenów utwardzonych do sieci kanalizacji deszczowej;
  - 3) nakazuje się odprowadzenie ścieków komunalnych do sieci kanalizacji sanitarnej;
  - 4) nakazuje się stosowanie do celów grzewczych ciepła z miejskiej sieci ciepłowniczej lub stosowanie paliw niskoemisyjnych, ekologicznych systemów ogrzewania opartych na odnawialnych źródłach energii;
  - 5) ustala się standard akustyczny jak dla terenów zabudowy mieszkaniowej wielorodzinnej.
4. **Zasady ochrony dziedzictwa kulturowego, zabytków oraz dóbr kultury współczesnej:**
  - 1) w terenie 2U/MW Lista Dóbr Kultury Współczesnej wskazuje do ochrony przestrzeń o potencjale kulturowym – Południowy Obszar Dzielnicy Czechów (Upx.16). Zasady ochrony terenu zawarte są w ustępach 1-11.
5. **Wymagania wynikające z potrzeb kształtowania przestrzeni publicznych:** nie ustala się.
6. **Zasady kształtowania zabudowy oraz wskaźniki zagospodarowania terenu:**
  - 1) typ zabudowy: nie ustala się;
  - 2) ustala się obowiązujące i nieprzekraczalne linie zabudowy wyznaczone na rysunku planu;
  - 3) dopuszcza się sytuowanie budynków w odległości 1,5 m od granicy lub bezpośrednio przy granicy z sąsiednią działką budowlaną;
  - 4) wielkość powierzchni zabudowy w stosunku do powierzchni działki budowlanej: nie więcej niż 50%;
  - 5) minimalny udział procentowy powierzchni biologicznie czynnej, liczonej w stosunku do powierzchni działki budowlanej: nie mniej niż 25 %;
  - 6) ustala się dwie strefy dopuszczalnej wysokości zabudowy, wyznaczone na rysunku planu:
    - a) w strefie IV ustala się:
      - wysokość zabudowy - nie więcej niż 15,0 m;
      - ilość kondygnacji nadziemnych - nie więcej niż 4;
    - b) w strefie VI ustala się:
      - wysokość zabudowy - nie więcej niż 23,0 m;
      - ilość kondygnacji nadziemnych - nie więcej niż 6;
  - 7) intensywność zabudowy: nie więcej niż 3,5;
  - 8) wymiary jednolitej płaszczyzny elewacji nie mogą przekroczyć wartości:

- a) dla wysokości: nie ustala się;
  - b) dla szerokości: 40 m;
  - 9) poziom posadowienia parteru: nie ustala się;
  - 10) kształt dachu: płaski lub stromy;
  - 11) kąt nachylenia połaci dachowych: nie określa się;
  - 12) nakazuje się lokalizację usług w parterach budynku dostępnych z poziomu terenu zgodnie z rysunkiem planu;
  - 13) w miejscu wskazanym na rysunku planu nakazuje się kształtowanie zabudowy w formie akcentu architektonicznego;
  - 14) dla programu mieszkaniowego nakazuje się urządzenie na każdej działce budowlanej przynajmniej jednego lub kilku placów zabaw dla dzieci, o szerokości minimalnej 5 m i minimalnej powierzchni co najmniej 100 m<sup>2</sup>, przyjmując wskaźnik 2 m<sup>2</sup> / 1 mieszkanie;
  - 15) minimalna liczba miejsc parkingowych – zgodnie z ustaleniami §6, dopuszcza się bilansowanie miejsc parkingowych wspólnie z terenem 3KP w formie garaży podziemnych.
- 7. Sposoby zagospodarowania terenów lub obiektów podlegających ochronie, ustalonych na podstawie odrębnych przepisów, w tym terenów górniczych, a także narażonych na niebezpieczeństwo powodzi oraz zagrożonych osuwaniem się mas ziemnych:** nie ustala się.
- 8. Szczegółowe zasady i warunki scalania i podziału nieruchomości:**
- 1) powierzchnia nowo wydzielanych działek budowlanych: nie mniej niż 1500 m<sup>2</sup>, z wyjątkiem działek pod infrastrukturę techniczną i drogi wewnętrzne;
  - 2) ustala się, że zasada zachowania określonej planem minimalnej powierzchni działki budowlanej nie dotyczy działek powstałych w wyniku podziału, w rezultacie którego część pierwotnej powierzchni działki została przeznaczona pod komunikację lub infrastrukturę techniczną, zgodnie z liniami rozgraniczającymi określonymi na rysunku planu, przy czym realizacja zabudowy na takiej (nowo wydzielonej) działce musi być zgodna z przepisami odrębnymi;
  - 3) szerokość frontu działki: nie ustala się;
  - 4) kąt położenia granic działki w stosunku do pasa drogowego: nie ustala się.
- 9. Szczególne warunki zagospodarowania terenów oraz ograniczenia w ich użytkowaniu, w tym zakaz zabudowy:**
- 1) możliwość lokalizacji na działce budowlanej budynku o funkcji usługowej, usługowo-mieszkalnej lub mieszkalnej;
  - 2) wyznacza się obszar zieleni towarzyszącej, oznaczony graficznie na rysunku planu ukośnym szrafem w kolorze zielonym i symbolem ZT, w obrębie którego ustala się:
    - a) zakaz lokalizacji zabudowy, w tym tymczasowych obiektów budowlanych;
    - b) zakaz lokalizacji miejsc parkingowych;
    - c) dopuszczenie lokalizacji ciągów pieszych, obiektów małej architektury, placów zabaw oraz terenowych urządzeń sportowo-rekreacyjnych;
    - d) nakaz realizacji zieleni urządzonej w różnej formie (zieleni wysokiej, średniej i niskiej);
    - e) nakaz zachowania minimum 75% obszaru ZT jako terenu biologicznie czynnego.
- 10. Zasady modernizacji, rozbudowy i budowy systemów komunikacji i infrastruktury technicznej:**
- 1) w zakresie komunikacji:
    - a) ustala się podstawową obsługę komunikacyjną terenu 2U/MW - od ulic oznaczonych symbolami: 2KDL;
  - 2) w zakresie infrastruktury technicznej:
    - a) ustala się zaopatrzenie w energię elektryczną za pośrednictwem miejskiego systemu elektroenergetycznego po wymaganej rozbudowie lub przebudowie układu zasilającego i przesyłowego;
    - b) ustala się obsługę telekomunikacyjną zgodnie z obowiązującymi przepisami odrębnymi po wymaganej rozbudowie lub przebudowie sieci i urządzeń infrastruktury telekomunikacyjnej;
    - c) ustala się zaopatrzenie w wodę z miejskiego systemu wodociągowego w oparciu o sieci istniejące oraz planowane;
    - d) ustala się zaopatrzenie w gaz z sieci gazowych średniego lub niskiego ciśnienia po

- wymaganej rozbudowie;
- e) ustala się zaopatrzenie w ciepło z miejskich sieci ciepłowniczych po rozbudowie w obszarze objętym opracowaniem lub indywidualnych źródeł ciepła zgodnie z obowiązującymi przepisami odrębnymi;
  - f) ustala się odprowadzenie ścieków komunalnych do miejskiego systemu kanalizacji sanitarnej;
  - g) ustala się odprowadzenie wód opadowych i roztopowych do sieci kanalizacji deszczowej;
  - h) dopuszcza się przebudowę istniejących sieci i urządzeń infrastruktury technicznej kolidujących z projektowanym zagospodarowaniem terenu i układem komunikacyjnym na podstawie przepisów odrębnych.
11. **Sposób i termin tymczasowego zagospodarowania, urządzania i użytkowania terenów:**
- 1) tereny, dla których plan przewiduje przeznaczenie inne od dotychczasowego, mogą być użytkowane w sposób dotychczasowy, do czasu zagospodarowania ich zgodnie z planem; na terenach tych zakazuje się budowy nowych i rozbudowy istniejących obiektów sprzecznych z funkcją przewidzianą w planie;
  - 2) do czasu realizacji inwestycji zgodnej z przeznaczeniem terenu ustalonym w planie dopuszcza się zagospodarowanie czasowe tych terenów, ale jedynie w formie:
    - a) naziemnych miejsc parkingowych o nawierzchni niepyłującej,
    - b) placów zabaw.
12. **Stawki procentowe, na podstawie których ustala się opłatę, o której mowa w art. 36 ust. 4 ustawy z dnia 27 marca 2003 r. o planowaniu i zagospodarowaniu przestrzennym:** Ustala się jednorazową opłatę na rzecz miasta od wzrostu wartości nieruchomości, będącego skutkiem wejścia w życie niniejszego planu dla terenu 2U/MW w wysokości 30 %.

## § 22

Dla terenu 3U/MW ustala się:

1. **Przeznaczenie terenu: Tereny zabudowy usługowej, Tereny zabudowy mieszkaniowej wielorodzinnej.**
2. **Zasady ochrony i kształtowania ład przestrzennego:**
  - 1) dopuszcza się lokalizację detali urbanistycznych i obiektów małej architektury;
  - 2) zakazuje się wznoszenia ogrodzeń pełnych oraz ogrodzeń z prefabrykowanych elementów betonowych (żelbetowych), z wyjątkiem prefabrykowanych podmurówek i elementów do budowy słupów;
  - 3) ustalenia dotyczące nośników reklamowych oraz szyldów – zgodnie z §7.
3. **Zasady ochrony środowiska, przyrody i krajobrazu kulturowego:**
  - 1) nakazuje się zachowanie standardów jakości środowiska – zgodnie z przepisami odrębnymi;
  - 2) nakazuje się odprowadzenie wód opadowych i roztopowych z dachów i terenów utwardzonych do sieci kanalizacji deszczowej;
  - 3) nakazuje się odprowadzenie ścieków komunalnych do sieci kanalizacji sanitarnej;
  - 4) nakazuje się stosowanie do celów grzewczych ciepła z miejskiej sieci ciepłowniczej lub stosowanie paliv niskoemisyjnych, ekologicznych systemów ogrzewania opartych na odnawialnych źródłach energii;
  - 5) w granicach terenu oznaczonego symbolem 2U obejmuje się ochroną planistyczną drzewa istniejące wskazane w załączniku graficznym i oznaczone symbolem zgodnie z treścią §4 ust.6 i ust.7 oraz ustaleniami zgodnie z §11 ust.9.
  - 6) ustala się standard akustyczny jak dla terenów zabudowy mieszkaniowej wielorodzinnej.
4. **Zasady ochrony dziedzictwa kulturowego, zabytków oraz dóbr kultury współczesnej:**
  - 1) w terenie 3U/MW ochroną planistyczną obejmuje się budynek gospodarczy, murowany w zespole dworu na Bielszczyźnie (ul. Północna 22c) oznaczony graficznie na rysunku planu. Dla obiektu obowiązuje: zachowanie formy, kubatury, gabarytu, geometrii dachu. Powyższe ustalenia obowiązują także w przypadku wymiany zabudowy;
  - 2) w terenie 3U/MW Lista Dóbr Kultury Współczesnej wskazuje do ochrony przestrzeń o potencjale kulturowym – Południowy Obszar Dzielnicy Czechów (Upx.16). Zasady ochrony terenu zawarte są w ustępach 1-11.

## 5. Wymagania wynikające z potrzeb kształtowania przestrzeni publicznych:

- 1) na terenie 3U/MW wyznacza się (oznaczoną graficznie na rysunku planu) strefę szczególnej przestrzeni publicznej PP, w której:
  - a) ustala się zagospodarowanie w formie przestrzeni otwartej;
  - b) zakazuje się grodzienia;
  - c) zakazuje się lokalizacji miejsc parkingowych naziemnych;
  - d) nakazuje się lokalizację obiektów małej architektury, w tym ujednocionych w formie mebli miejskich (ławek, donic, śmietników) oraz ujednoczonego oświetlenia;
  - e) nakazuje się zastosowanie wysokich jakościowo materiałów do wykonania nawierzchni; dopuszcza się lokalizację przejść i przejazdów

## 6. Zasady kształtowania zabudowy oraz wskaźniki zagospodarowania terenu:

- 1) typ zabudowy: nie ustala się;
- 2) ustala się nieprzekraczalne linie zabudowy wyznaczone na rysunku planu;
- 3) dopuszcza się sytuowanie budynków w odległości 1,5 m od granicy lub bezpośrednio przy granicy z sąsiednią działką budowlaną;
- 4) wielkość powierzchni zabudowy w stosunku do powierzchni działki budowlanej: nie więcej niż 50%;
- 5) minimalny udział procentowy powierzchni biologicznie czynnej, liczonej w stosunku do powierzchni działki budowlanej: nie mniej niż 25 %;
- 6) ustala się trzy strefy dopuszczalnej wysokości zabudowy, wyznaczone na rysunku planu:
  - a) w strefie IV ustala się:
    - wysokość zabudowy - nie więcej niż 15,0 m;
    - ilość kondygnacji nadziemnych - nie więcej niż 4;
  - b) w strefie VI ustala się:
    - wysokość zabudowy - nie więcej niż 23,0 m;
    - ilość kondygnacji nadziemnych - nie więcej niż 6;
  - c) w strefie VII ustala się:
    - wysokość zabudowy - nie więcej niż 25,0 m;
    - ilość kondygnacji nadziemnych - nie więcej niż 7;
- 7) intensywność zabudowy: nie więcej niż 3,5;
- 8) wymiary jednolitej płaszczyzny elewacji nie mogą przekroczyć wartości:
  - a) dla wysokości: nie ustala się;
  - b) dla szerokości: 40 m;
- 9) poziom posadowienia parteru: nie ustala się;
- 10) kształt dachu: płaski lub stromy;
- 11) kąt nachylenia połaci dachowych: nie określa się;
- 12) nakazuje się lokalizację usług w parterach budynku dostępnych z poziomu terenu zgodnie z rysunkiem planu;
- 13) dla programu mieszkaniowego nakazuje się urządzenie na każdej działce budowlanej przynajmniej jednego lub kilku placów zabaw dla dzieci, o szerokości minimalnej 5 m i minimalnej powierzchni co najmniej 100 m<sup>2</sup>, przyjmując wskaźnik 2 m<sup>2</sup> / 1 mieszkanie;
- 14) dopuszcza się zachowanie istniejącej zabudowy i dostosowanie jej do wymogów nowej funkcji oraz aktualnie obowiązujących przepisów i standardów;
- 15) ustala się ochronę przedpola widokowego obiektu wpisanego do Rejestru Zabytków Województwa Lubelskiego pod numerem A/15 (dwór na Bielszczyźnie) poprzez zakaz lokalizacji elementów przesłaniających obiekt oraz nakaz odpowiedniego kształtowania zieleni średniej i wysokiej;
- 16) minimalna liczba miejsc parkingowych – zgodnie z ustaleniami §6.

## 7. Sposoby zagospodarowania terenów lub obiektów podlegających ochronie, ustalonych na podstawie odrębnych przepisów, w tym terenów górniczych, a także narażonych na niebezpieczeństwo powodzi oraz zagrożonych osuwaniem się mas ziemnych: nie ustala się.

## 8. Szczegółowe zasady i warunki scalania i podziału nieruchomości:

- 1) powierzchnia nowo wydzielanych działek budowlanych: nie mniej niż 1500 m<sup>2</sup>, z wyjątkiem działek pod infrastrukturę techniczną i drogi wewnętrzne;

- 2) ustala się, że zasada zachowania określonej planem minimalnej powierzchni działki budowlanej nie dotyczy działek powstałych w wyniku podziału, w rezultacie którego część pierwotnej powierzchni działki została przeznaczona pod komunikację lub infrastrukturę techniczną, zgodnie z liniami rozgraniczającymi określonymi na rysunku planu, przy czym realizacja zabudowy na takiej (nowo wydzielonej) działce musi być zgodna z przepisami odrębnymi;
  - 3) szerokość frontu działki: nie ustala się;
  - 4) kąt położenia granic działki w stosunku do pasa drogowego: nie ustala się.
- 9. Szczególne warunki zagospodarowania terenów oraz ograniczenia w ich użytkowaniu, w tym zakaz zabudowy:**
- 1) możliwość lokalizacji na działce budowlanej budynku o funkcji usługowej, usługowo-mieszkalnej lub mieszkalnej;
  - 2) wyznacza się obszar zieleni towarzyszącej, oznaczony graficznie na rysunku planu ukośnym szrafem w kolorze zielonym i symbolem ZT, w obrębie którego ustala się:
    - a) zakaz lokalizacji zabudowy, w tym tymczasowych obiektów budowlanych;
    - b) zakaz lokalizacji nadziemnych miejsc parkingowych;
    - c) dopuszczenie lokalizacji ciągów pieszych, obiektów małej architektury, placów zabaw oraz terenowych urządzeń sportowo-rekreacyjnych;
    - d) nakaz realizacji zieleni urządzonej w różnej formie (zieleni wysokiej, średniej i niskiej);
    - e) nakaz zachowania minimum 75% obszaru ZT jako terenu biologicznie czynnego.
- 10. Zasady modernizacji, rozbudowy i budowy systemów komunikacji i infrastruktury technicznej:**
- 1) w zakresie komunikacji:
    - a) ustala się podstawową obsługę komunikacyjną terenu 3U/MW - od ulic oznaczonych symbolami: 2KDL;
  - 2) w zakresie infrastruktury technicznej:
    - a) ustala się zaopatrzenie w energię elektryczną za pośrednictwem miejskiego systemu elektroenergetycznego po wymaganej rozbudowie lub przebudowie układu zasilającego i przesyłowego;
    - b) ustala się obsługę telekomunikacyjną zgodnie z obowiązującymi przepisami odrębnymi po wymaganej rozbudowie lub przebudowie sieci i urządzeń infrastruktury telekomunikacyjnej;
    - c) ustala się zaopatrzenie w wodę z miejskiego systemu wodociągowego w oparciu o sieci istniejące oraz planowane;
    - d) ustala się zaopatrzenie w gaz z sieci gazowych średniego lub niskiego ciśnienia po wymaganej rozbudowie;
    - e) ustala się zaopatrzenie w ciepło z miejskich sieci ciepłowniczych po rozbudowie w obszarze objętym opracowaniem lub indywidualnych źródeł ciepła zgodnie z obowiązującymi przepisami odrębnymi;
    - f) ustala się odprowadzenie ścieków komunalnych do miejskiego systemu kanalizacji sanitarnej;
    - g) ustala się odprowadzenie wód opadowych i roztopowych do sieci kanalizacji deszczowej;
    - h) dopuszcza się przebudowę istniejących sieci i urządzeń infrastruktury technicznej kolidujących z projektowanym zagospodarowaniem terenu i układem komunikacyjnym na podstawie przepisów odrębnych.
- 11. Sposób i termin tymczasowego zagospodarowania, urządzania i użytkowania terenów:**
- 1) tereny, dla których plan przewiduje przeznaczenie inne od dotychczasowego, mogą być użytkowane w sposób dotychczasowy, do czasu zagospodarowania ich zgodnie z planem; na terenach tych zakazuje się budowy nowych i rozbudowy istniejących obiektów sprzecznych z funkcją przewidzianą w planie;
  - 2) do czasu realizacji inwestycji zgodnej z przeznaczeniem terenu ustalonym w planie dopuszcza się zagospodarowanie czasowe tych terenów, ale jedynie w formie:
    - a) naziemnych miejsc parkingowych o nawierzchni niepyłającej,
    - b) placów zabaw.
- 12. Stawki procentowe, na podstawie których ustala się opłatę, o której mowa w art. 36 ust. 4**



**ustawy z dnia 27 marca 2003 r. o planowaniu i zagospodarowaniu przestrzennym:** Ustala się jednorazową opłatę na rzecz miasta od wzrostu wartości nieruchomości, będącego skutkiem wejścia w życie niniejszego planu dla terenu 3U/MW w wysokości 30 %.

## § 23

Dla terenu 4U/MW ustala się:

1. **Przeznaczenie terenu:** Tereny zabudowy usługowej, Tereny zabudowy mieszkaniowej wielorodzinnej.
2. **Zasady ochrony i kształtowania ład przestrzennego:**
  - 1) dopuszcza się lokalizację detali urbanistycznych i obiektów małej architektury;
  - 2) zakazuje się wznoszenia ogrodzeń pełnych oraz ogrodzeń z prefabrykowanych elementów betonowych (żelbetowych), z wyjątkiem prefabrykowanych podmurówek i elementów do budowy słupów;
  - 3) ustalenia dotyczące nośników reklamowych oraz szyldów – zgodnie z §7.
3. **Zasady ochrony środowiska, przyrody i krajobrazu kulturowego:**
  - 1) nakazuje się zachowanie standardów jakości środowiska – zgodnie z przepisami odrębnymi;
  - 2) nakazuje się odprowadzenie wód opadowych i roztopowych z dachów i terenów utwardzonych do sieci kanalizacji deszczowej;
  - 3) nakazuje się odprowadzenie ścieków komunalnych do sieci kanalizacji sanitarnej;
  - 4) nakazuje się stosowanie do celów grzewczych ciepła z miejskiej sieci ciepłowniczej lub stosowanie paliw niskoemisyjnych, ekologicznych systemów ogrzewania opartych na odnawialnych źródłach energii;
  - 5) ustala się standard akustyczny jak dla terenów zabudowy mieszkaniowej wielorodzinnej.
4. **Zasady ochrony dziedzictwa kulturowego, zabytków oraz dóbr kultury współczesnej:**
  - 1) w terenie 4U/MW Lista Dóbr Kultury Współczesnej wskazuje do ochrony przestrzeń o potencjale kulturowym – Południowy Obszar Dzielnicy Czechów (Upx.16). Zasady ochrony terenu zawarte są w ustępach 1-11.
5. **Wymagania wynikające z potrzeb kształtowania przestrzeni publicznych:** nie ustala się.
6. **Zasady kształtowania zabudowy oraz wskaźniki zagospodarowania terenu:**
  - 1) typ zabudowy: nie ustala się;
  - 2) ustala się nieprzekraczalne linie zabudowy wyznaczone na rysunku planu;
  - 3) dopuszcza się sytuowanie budynków w odległości 1,5 m od granicy lub bezpośrednio przy granicy z sąsiednią działką budowlaną;
  - 4) wielkość powierzchni zabudowy w stosunku do powierzchni działki budowlanej: nie więcej niż 50%;
  - 5) minimalny udział procentowy powierzchni biologicznie czynnej, liczonej w stosunku do powierzchni działki budowlanej: nie mniej niż 25 %;
  - 6) ustala się trzy strefy dopuszczalnej wysokości zabudowy, wyznaczone na rysunku planu:
    - a) w strefie VII ustala się:
      - nieprzekraczalna rzędna wysokości zabudowy - rzędna 217 m n.p.m.;
      - ilość kondygnacji nadziemnych - nie więcej niż 7;
    - b) w strefie IX ustala się:
      - nieprzekraczalna rzędna wysokości zabudowy - rzędna 224 m n.p.m.;
      - ilość kondygnacji nadziemnych - nie więcej niż 9;
    - c) w strefie XI ustala się:
      - nieprzekraczalna rzędna wysokości zabudowy - rzędna 227,5 m n.p.m.;
      - ilość kondygnacji nadziemnych - nie więcej niż 11;
  - 7) intensywność zabudowy:
    - a) nie mniej niż 2,0;
    - b) nie więcej niż 6,0;
  - 8) wymiary jednolitej płaszczyzny elewacji nie mogą przekroczyć wartości:
    - a) dla wysokości: nie ustala się;
    - b) dla szerokości: 40 m;
  - 9) poziom posadowienia parteru: nie ustala się;

- 10) kształt dachu: płaski;
  - 11) kąt nachylenia połaci dachowych: nie określa się;
  - 12) dla programu mieszkaniowego nakazuje się urządzenie na każdej działce budowlanej przynajmniej jednego lub kilku placów zabaw dla dzieci, o szerokości minimalnej 5 m i minimalnej powierzchni co najmniej 100 m<sup>2</sup>, przyjmując wskaźnik 2 m<sup>2</sup> / 1 mieszkanie;
  - 13) minimalna liczba miejsc parkingowych – zgodnie z ustaleniami §6.
- 7. Sposoby zagospodarowania terenów lub obiektów podlegających ochronie, ustalonych na podstawie odrębnych przepisów, w tym terenów górniczych, a także narażonych na niebezpieczeństwo powodzi oraz zagrożonych osuwaniem się mas ziemnych: nie ustala się.**
- 8. Szczegółowe zasady i warunki scalania i podziału nieruchomości:**
- 1) powierzchnia nowo wydzielanych działek budowlanych: nie mniej niż 1500 m<sup>2</sup>, z wyjątkiem działek pod infrastrukturę techniczną i drogi wewnętrzne;
  - 2) ustala się, że zasada zachowania określonej planem minimalnej powierzchni działki budowlanej nie dotyczy działek powstałych w wyniku podziału, w rezultacie którego część pierwotnej powierzchni działki została przeznaczona pod komunikację lub infrastrukturę techniczną, zgodnie z liniami rozgraniczającymi określonymi na rysunku planu, przy czym realizacja zabudowy na takiej (nowo wydzielonej) działce musi być zgodna z przepisami odrębnymi;
  - 3) szerokość frontu działki: nie ustala się;
  - 4) kąt położenia granic działki w stosunku do pasa drogowego: nie ustala się.
- 9. Szczególne warunki zagospodarowania terenów oraz ograniczenia w ich użytkowaniu, w tym zakaz zabudowy:**
- 1) możliwość lokalizacji na działce budowlanej budynku o funkcji usługowej, usługowo-mieszkalnej lub mieszkalnej;
- 10. Zasady modernizacji, rozbudowy i budowy systemów komunikacji i infrastruktury technicznej:**
- 1) w zakresie komunikacji:
    - a) ustala się podstawową obsługę komunikacyjną terenu 4U/MW - od ulic oznaczonych symbolami: 2KDL, 1KDD, 2KDD;
  - 2) w zakresie infrastruktury technicznej:
    - a) ustala się zaopatrzenie w energię elektryczną za pośrednictwem miejskiego systemu elektroenergetycznego po wymaganej rozbudowie lub przebudowie układu zasilającego i przesyłowego;
    - b) ustala się obsługę telekomunikacyjną zgodnie z obowiązującymi przepisami odrębnymi po wymaganej rozbudowie lub przebudowie sieci i urządzeń infrastruktury telekomunikacyjnej;
    - c) ustala się zaopatrzenie w wodę z miejskiego systemu wodociągowego w oparciu o sieci istniejące oraz planowane;
    - d) ustala się zaopatrzenie w gaz z sieci gazowych średniego lub niskiego ciśnienia po wymaganej rozbudowie;
    - e) ustala się zaopatrzenie w ciepło z miejskich sieci ciepłowniczych po rozbudowie w obszarze objętym opracowaniem lub indywidualnych źródeł ciepła zgodnie z obowiązującymi przepisami odrębnymi;
    - f) ustala się odprowadzenie ścieków komunalnych do miejskiego systemu kanalizacji sanitarnej;
    - g) ustala się odprowadzenie wód opadowych i roztopowych do sieci kanalizacji deszczowej;
    - h) dopuszcza się przebudowę istniejących sieci i urządzeń infrastruktury technicznej kolidujących z projektowanym zagospodarowaniem terenu i układem komunikacyjnym na podstawie przepisów odrębnych.
- 11. Sposób i termin tymczasowego zagospodarowania, urządzania i użytkowania terenów:**
- 1) tereny, dla których plan przewiduje przeznaczenie inne od dotychczasowego, mogą być użytkowane w sposób dotychczasowy, do czasu zagospodarowania ich zgodnie z planem; na terenach tych zakazuje się budowy nowych i rozbudowy istniejących obiektów sprzecznych z funkcją przewidzianą w planie;
  - 2) do czasu realizacji inwestycji zgodnej z przeznaczeniem terenu ustalonym w planie dopuszcza

się zagospodarowanie czasowe tych terenów, ale jedynie w formie:

- a) naziemnych miejsc parkingowych o nawierzchni niepylącej,
- b) placów zabaw.

12. **Stawki procentowe, na podstawie których ustala się opłatę, o której mowa w art. 36 ust. 4 ustawy z dnia 27 marca 2003 r. o planowaniu i zagospodarowaniu przestrzennym:** Ustala się jednorazową opłatę na rzecz miasta od wzrostu wartości nieruchomości, będącego skutkiem wejścia w życie niniejszego planu dla terenu 4U/MW w wysokości 30 %.

## § 24

Dla terenu **1E** ustala się:

1. **Przeznaczenie terenu: Tereny infrastruktury technicznej – elektroenergetyka (stacja GPZ wewnętrzna - WN/SN).**
2. **Zasady ochrony i kształtowania ładu przestrzennego:**
  - 1) zakazuje się wznoszenia ogrodzeń pełnych oraz ogrodzeń z prefabrykowanych elementów betonowych (żelbetowych), z wyjątkiem prefabrykowanych podmurówek i elementów do budowy słupów;
  - 2) ustalenia dotyczące nośników reklamowych oraz szyldów – zgodnie z §7.
3. **Zasady ochrony środowiska, przyrody i krajobrazu kulturowego:** nie ustala się.
4. **Zasady ochrony dziedzictwa kulturowego, zabytków oraz dóbr kultury współczesnej:**
  - 1) w terenie 1E Lista Dóbr Kultury Współczesnej wskazuje do ochrony przestrzeń o potencjale kulturowym – Południowy Obszar Dzielnicy Czechów (Upx.16). Zasady ochrony terenu zawarte są w ustępach 1-11.
5. **Wymagania wynikające z potrzeb kształtowania przestrzeni publicznych:** nie ustala się.
6. **Zasady kształtowania zabudowy oraz wskaźniki zagospodarowania terenu:**
  - 1) typ zabudowy: wolnostojąca;
  - 2) linie zabudowy: zgodnie z przepisami budowlanymi i drogowymi;
  - 3) dopuszcza się sytuowanie budynków w odległości 1,5 m od granicy lub bezpośrednio przy granicy z sąsiednią działką budowlaną;
  - 4) wielkość powierzchni zabudowy w stosunku do powierzchni działki budowlanej: nie ustala się;
  - 5) minimalny udział procentowy powierzchni biologicznie czynnej, liczonej w stosunku do powierzchni działki budowlanej: nie ustala się;
  - 6) intensywność zabudowy: nie określa się;
  - 7) kształt dachu: płaski, dwuspadowy lub czterospadowy;
  - 8) maksymalna wysokość zabudowy: nie więcej niż 10,0 m i nie więcej niż 2 kondygnacje nadziemne;
  - 9) dopuszcza się lokalizację urządzeń i obiektów przekraczających wysokość wskazaną w pkt. 8, jeżeli wynika ona z procesów i wymogów technologicznych;
  - 10) dopuszcza się realizację niezbędnych sieci i urządzeń infrastruktury technicznej,
  - 11) minimalna liczba miejsc parkingowych: nie ustala się.
7. **Sposoby zagospodarowania terenów lub obiektów podlegających ochronie, ustalonych na podstawie odrębnych przepisów, w tym terenów górniczych, a także narażonych na niebezpieczeństwo powodzi oraz zagrożonych osuwaniem się mas ziemnych:** nie ustala się.
8. **Szczegółowe zasady i warunki scalania i podziału nieruchomości:** nie ustala się.
9. **Szczegółne warunki zagospodarowania terenów oraz ograniczenia w ich użytkowaniu, w tym zakaz zabudowy:** nie ustala się.
10. **Zasady modernizacji, rozbudowy i budowy systemów komunikacji i infrastruktury technicznej:**
  - 1) w zakresie komunikacji:
    - a) ustala się podstawową obsługę komunikacyjną od ulicy oznaczonej symbolem: 1KDGP;
  - 2) w zakresie infrastruktury technicznej:
    - a) ustala się zaopatrzenie w energię elektryczną za pośrednictwem miejskiego systemu elektroenergetycznego po wymaganej rozbudowie lub przebudowie układu zasilającego i przesyłowego;
    - b) obsługa telekomunikacyjna – dopuszcza się realizację sieci i urządzeń infrastruktury

- telekomunikacyjnej na podstawie przepisów odrębnych;
- c) ustala się odprowadzenie wód opadowych i roztopowych do sieci kanalizacji deszczowej;
  - d) dopuszcza się odprowadzenie wód opadowych i roztopowych z terenów nieutwardzonych powierzchniowo do gruntu zgodnie z przepisami odrębnymi;
  - e) dopuszcza się przebudowę istniejących sieci i urządzeń infrastruktury technicznej kolidujących z projektowanym zagospodarowaniem terenu i układem komunikacyjnym na podstawie przepisów odrębnych;
  - f) zaopatrzenie w wodę, gaz, ciepło oraz odprowadzenie ścieków komunalnych – nie dotyczy;
11. **Sposób i termin tymczasowego zagospodarowania, urządzania i użytkowania terenów:** zakazuje się.
12. **Stawki procentowe, na podstawie których ustala się opłatę, o której mowa w art. 36 ust. 4 ustawy z dnia 27 marca 2003 r. o planowaniu i zagospodarowaniu przestrzennym:** Ustala się jednorazową opłatę na rzecz miasta od wzrostu wartości nieruchomości, będącego skutkiem wejścia w życie niniejszego planu dla terenu 1E w wysokości 1 %.

## § 25

Dla terenu 2E, 3E, 4E ustala się:

1. **Przeznaczenie terenu: Tereny infrastruktury technicznej elektroenergetyka (stacja transformatorowa wewnętrzna - SN/nN)**
2. **Zasady ochrony i kształtowania ład przestrzennego:**
  - 1) zakazuje się wznoszenia ogrodzeń pełnych oraz ogrodzeń z prefabrykowanych elementów betonowych (żelbetowych), z wyjątkiem prefabrykowanych podmurówek i elementów do budowy słupów;
  - 2) ustalenia dotyczące nośników reklamowych oraz szyldów – zgodnie z §7.
3. **Zasady ochrony środowiska, przyrody i krajobrazu kulturowego:** nie ustala się.
4. **Zasady ochrony dziedzictwa kulturowego, zabytków oraz dóbr kultury współczesnej:**
  - 1) teren 4E objęty jest Strefą Ochrony Dalekich Widoków Sylwety Miasta Historycznego DW zaznaczoną na rysunku planu;
  - 2) w terenie 2E, 3E, 4E Lista Dóbr Kultury Współczesnej wskazuje do ochrony przestrzeń o potencjale kulturowym – Południowy Obszar Dzielnicy Czechów (Upx.16). Zasady ochrony terenu zawarte są w ustępach 1-11.
5. **Wymagania wynikające z potrzeb kształtowania przestrzeni publicznych:** nie ustala się.
6. **Zasady kształtowania zabudowy oraz wskaźniki zagospodarowania terenu:**
  - 1) typ zabudowy: wolnostojąca;
  - 2) linie zabudowy: zgodnie z przepisami budowlanymi i drogowymi;
  - 3) dopuszcza się sytuowanie budynków w odległości 1,5 m od granicy lub bezpośrednio przy granicy z sąsiednią działką budowlaną;
  - 4) wielkość powierzchni zabudowy w stosunku do powierzchni działki budowlanej: nie ustala się;
  - 5) minimalny udział procentowy powierzchni biologicznie czynnej, liczonej w stosunku do powierzchni działki budowlanej: nie mniej niż 20 %;
  - 6) intensywność zabudowy: nie określa się;
  - 7) kształt dachu: płaski, dwuspadowy lub czterospadowy;
  - 8) maksymalna wysokość zabudowy: nie więcej niż 4,0 m i nie więcej niż 1 kondygnacja nadziemna;
  - 9) dopuszcza się realizację niezbędnych sieci i urządzeń infrastruktury technicznej,
  - 10) minimalna liczba miejsc parkingowych: nie ustala się.
7. **Sposoby zagospodarowania terenów lub obiektów podlegających ochronie, ustalonych na podstawie odrębnych przepisów, w tym terenów górniczych, a także narażonych na niebezpieczeństwo powodzi oraz zagrożonych osuwaniem się mas ziemnych:** nie ustala się.
8. **Szczegółowe zasady i warunki scalania i podziału nieruchomości:** nie ustala się.
9. **Szczegółne warunki zagospodarowania terenów oraz ograniczenia w ich użytkowaniu, w tym zakaz zabudowy:** nie ustala się.
10. **Zasady modernizacji, rozbudowy i budowy systemów komunikacji i infrastruktury technicznej:**

- 1) w zakresie komunikacji: ustala się podstawową obsługę komunikacyjną:
  - a) terenu 2E - od ulicy oznaczonej symbolem 2KDL;
  - b) terenu 3E - od ulicy B. Prusa poza obszarem planu;
  - c) terenu 4E - od ulicy oznaczonej symbolem 2KDL;
- 2) w zakresie infrastruktury technicznej:
  - a) ustala się zaopatrzenie w energię elektryczną za pośrednictwem miejskiego systemu elektroenergetycznego po wymaganej rozbudowie lub przebudowie układu zasilającego i przesyłowego;
  - b) obsługa telekomunikacyjna – dopuszcza się realizację sieci i urządzeń infrastruktury telekomunikacyjnej na podstawie przepisów odrębnych;
  - c) ustala się odprowadzenie wód opadowych i roztopowych do sieci kanalizacji deszczowej;
  - d) dopuszcza się odprowadzenie wód opadowych i roztopowych z terenów nieutwardzonych powierzchniowo do gruntu zgodnie z przepisami odrębnymi;
  - e) dopuszcza się przebudowę istniejących sieci i urządzeń infrastruktury technicznej kolidujących z projektowanym zagospodarowaniem terenu i układem komunikacyjnym na podstawie przepisów odrębnych;
  - f) zaopatrzenie w wodę, gaz, ciepło oraz odprowadzenie ścieków komunalnych – nie dotyczy;
11. **Sposób i termin tymczasowego zagospodarowania, urządzania i użytkowania terenów:** zakazuje się.
12. **Stawki procentowe, na podstawie których ustala się opłatę, o której mowa w art. 36 ust. 4 ustawy z dnia 27 marca 2003 r. o planowaniu i zagospodarowaniu przestrzennym:** Ustala się jednorazową opłatę na rzecz miasta od wzrostu wartości nieruchomości, będącego skutkiem wejścia w życie niniejszego planu dla terenów 2E, 3E, 4E w wysokości 1 %.

## § 26

Dla terenu 1G ustala się:

1. **Przeznaczenie terenu: Tereny infrastruktury technicznej – gazownictwo**
2. **Zasady ochrony i kształtowania ład przestrzennego:**
  - 1) zakazuje się wznoszenia ogrodzeń pełnych oraz ogrodzeń z prefabrykowanych elementów betonowych (żelbetowych), z wyjątkiem prefabrykowanych podmurówek i elementów do budowy słupów;
  - 2) ustalenia dotyczące nośników reklamowych oraz szyldów – zgodnie z §7.
3. **Zasady ochrony środowiska, przyrody i krajobrazu kulturowego:** nie ustala się.
4. **Zasady ochrony dziedzictwa kulturowego, zabytków oraz dóbr kultury współczesnej:**
  - 1) w terenie 1G Lista Dóbr Kultury Współczesnej wskazuje do ochrony przestrzeni o potencjale kulturowym – Południowy Obszar Dzielnicy Czechów (Upx.16). Zasady ochrony terenu zawarte są w ustępach 1-11.
5. **Wymagania wynikające z potrzeb kształtowania przestrzeni publicznych:** nie ustala się.
6. **Zasady kształtowania zabudowy oraz wskaźniki zagospodarowania terenu:**
  - 1) typ zabudowy: wolnostojąca;
  - 2) linie zabudowy: zgodnie z przepisami budowlanymi i drogowymi;
  - 3) dopuszcza się sytuowanie budynków w odległości 1,5 m od granicy lub bezpośrednio przy granicy z sąsiednią działką budowlaną;
  - 4) wielkość powierzchni zabudowy w stosunku do powierzchni działki budowlanej: nie więcej niż 50%;
  - 5) minimalny udział procentowy powierzchni biologicznie czynnej, liczonej w stosunku do powierzchni działki budowlanej: nie mniej niż 20 %;
  - 6) intensywność zabudowy: nie określa się;
  - 7) kształt dachu: płaski;
  - 8) maksymalna wysokość zabudowy: nie więcej niż 4,0 m i nie więcej niż 1 kondygnacja nadziemna;
  - 9) dopuszcza się realizację niezbędnych sieci i urządzeń infrastruktury technicznej;
  - 10) minimalna liczba miejsc parkingowych: nie ustala się.
7. **Sposoby zagospodarowania terenów lub obiektów podlegających ochronie, ustalonych na**

- podstawie odrębnych przepisów, w tym terenów górniczych, a także narażonych na niebezpieczeństwo powodzi oraz zagrożonych osuwaniem się mas ziemnych: nie ustala się.
8. **Szczegółowe zasady i warunki scalania i podziału nieruchomości:** nie ustala się.
  9. **Szczególne warunki zagospodarowania terenów oraz ograniczenia w ich użytkowaniu, w tym zakaz zabudowy:** nie ustala się.
  10. **Zasady modernizacji, rozbudowy i budowy systemów komunikacji i infrastruktury technicznej:**
    - 1) w zakresie komunikacji:
      - a) ustala się podstawową obsługę komunikacyjną od ulicy oznaczonej symbolem: 2KDL;
    - 2) w zakresie infrastruktury technicznej:
      - a) ustala się zaopatrzenie w energię elektryczną za pośrednictwem miejskiego systemu elektroenergetycznego z możliwością rozbudowy lub przebudowy układu zasilającego i przesyłowego;
      - b) obsługa telekomunikacyjna – dopuszcza się realizację sieci i urządzeń infrastruktury telekomunikacyjnej na podstawie przepisów odrębnych;
      - c) ustala się odprowadzenie wód opadowych i roztopowych do sieci kanalizacji deszczowej;
      - d) dopuszcza się odprowadzenie wód opadowych i roztopowych z terenów nieutwardzonych powierzchniowo do gruntu zgodnie z przepisami odrębnymi;
      - e) dopuszcza się przebudowę istniejących sieci i urządzeń infrastruktury technicznej kolidujących z projektowanym zagospodarowaniem terenu i układem komunikacyjnym na podstawie przepisów odrębnych;
      - f) ustala się powiązanie terenu z istniejącymi sieciami średniego i niskiego ciśnienia;
      - g) zaopatrzenie w wodę, ciepło oraz odprowadzenie ścieków komunalnych – nie dotyczy;
  11. **Sposób i termin tymczasowego zagospodarowania, urządzania i użytkowania terenów:** zakazuje się.
  12. **Stawki procentowe, na podstawie których ustala się opłatę, o której mowa w art. 36 ust. 4 ustawy z dnia 27 marca 2003 r. o planowaniu i zagospodarowaniu przestrzennym:** Ustala się jednorazową opłatę na rzecz miasta od wzrostu wartości nieruchomości, będącego skutkiem wejścia w życie niniejszego planu dla terenu 1G w wysokości 1 %.

## § 27

Dla terenu 1KDGP ustala się:

1. **Przeznaczenie terenu:** Tereny dróg publicznych - ulica główna ruchu przyspieszonego
2. **Zasady ochrony i kształtowania ładu przestrzennego:**
  - 1) ustalenia dotyczące nośników reklamowych oraz szyldów – zgodnie z §7.
3. **Zasady ochrony środowiska, przyrody i krajobrazu kulturowego:**
  - 1) nakazuje się po realizacji sieci kanalizacji deszczowej odprowadzenie wód opadowych i roztopowych z terenów utwardzonych do sieci.
4. **Zasady ochrony dziedzictwa kulturowego, zabytków oraz dóbr kultury współczesnej:**
  - 1) w terenie 1KDGP Lista Dóbr Kultury Współczesnej wskazuje do ochrony przestrzeń o potencjale kulturowym – Południowy Obszar Dzielnicy Czechów (Upx.16). Zasady ochrony terenu zawarte są w ustępach 1-11.
5. **Wymagania wynikające z potrzeb kształtowania przestrzeni publicznych:** nie ustala się.
6. **Zasady kształtowania zabudowy oraz wskaźniki zagospodarowania terenu:**
  - 1) szerokość w liniach rozgraniczających: zgodnie z rysunkiem planu – nie mniej niż 45 m;
  - 2) przekrój: przekrój dwujezdniowy o trzech pasach ruchu z poszerzeniami w obrębie skrzyżowań i włączeń oraz wyłączeń;
  - 3) dopuszcza się lokalizację ścieżki rowerowej i chodników;
  - 4) nakazuje się lokalizację kładki nad poziomem ulicy - bezkolizyjnego powiązania pieszo – rowerowego na kierunku wskazanym na rysunku planu;
  - 5) dostępność: poprzez skrzyżowania;
  - 6) zakazuje się lokalizacji miejsc parkingowych, z wyjątkiem obszaru obsługi komunikacyjnej KS wskazanym na rysunku planu;
  - 7) ustala się ochronę przedpola widokowego obiektu wpisanego do Rejestru Zabytków

- Województwa Lubelskiego pod numerem A/15 (dwór na Bielszczyźnie) poprzez zakaz lokalizacji elementów przesłaniających obiekt oraz nakaz odpowiedniego kształtowania zieleni średniej i wysokiej;
- 8) nakazuje się ochronę wskazanej na rysunku planu osi widokowej na wzgórze zamkowe poprzez zakaz lokalizacji elementów przesłaniających oraz nakaz odpowiedniego kształtowania zieleni średniej i wysokiej;
- 9) dopuszcza się realizację niezbędnych sieci i urządzeń infrastruktury technicznej.
7. **Sposoby zagospodarowania terenów lub obiektów podlegających ochronie, ustalonych na podstawie odrębnych przepisów, w tym terenów górniczych, a także narażonych na niebezpieczeństwo powodzi oraz zagrożonych osuwaniem się mas ziemnych:** nie ustala się.
8. **Szczegółowe zasady i warunki scalania i podziału nieruchomości:** nie ustala się.
9. **Szczególne warunki zagospodarowania terenów oraz ograniczenia w ich użytkowaniu, w tym zakaz zabudowy:**
- 1) nakazuje się realizację bezkolizyjnego powiązania pieszo - rowerowego w formie kładki nad poziomem ulicy 1KDGP w powiązaniu z terenem 3KX;
  - 2) wyznacza się obszar zieleni towarzyszącej, oznaczony graficznie na rysunku planu ukośnym szrafem w kolorze zielonym i symbolem ZT, w obrębie którego ustala się:
    - a) zakaz lokalizacji zabudowy, w tym tymczasowych obiektów budowlanych;
    - b) zakaz lokalizacji miejsc parkingowych;
    - c) dopuszczenie lokalizacji ciągów pieszych, obiektów małej architektury, placów zabaw oraz terenowych urządzeń sportowo-rekreacyjnych;
    - d) nakaz realizacji zieleni urządzonej w różnej formie (zieleni wysokiej, średniej i niskiej);
  - 3) wyznacza się obszar obsługi komunikacji, oznaczony graficznie na rysunku planu ukośnym szrafem w kolorze szarym i symbolem KS, w obrębie którego ustala się:
    - a) zakaz lokalizacji zabudowy, w tym tymczasowych obiektów budowlanych;
    - b) dopuszcza się realizację naziemnych parkingów wielostanowiskowych.
10. **Zasady modernizacji, rozbudowy i budowy systemów komunikacji i infrastruktury technicznej:**
- 1) w zakresie komunikacji:
    - a) zewnętrzne powiązania drogowe przez al. Tysiąclecia oraz Gen. Ducha i ul. Poligonową;
  - 2) w zakresie infrastruktury technicznej:
    - a) ustala się zaopatrzenie w energię elektryczną za pośrednictwem miejskiego systemu elektroenergetycznego z możliwością rozbudowy lub przebudowy układu zasilającego i przesyłowego;
    - b) ustala się obsługę telekomunikacyjną zgodnie z obowiązującymi przepisami odrębnymi z możliwością rozbudowy lub przebudowy sieci i urządzeń infrastruktury telekomunikacyjnej;
    - c) ustala się odprowadzenie wód opadowych i roztopowych do sieci kanalizacji deszczowej;
    - d) dopuszcza się odprowadzenie wód opadowych i roztopowych z terenów nieutwardzonych powierzchniowo do gruntu zgodnie z przepisami odrębnymi;
    - e) dopuszcza się przebudowę istniejących sieci i urządzeń infrastruktury technicznej kolidujących z projektowanym zagospodarowaniem terenu i układem komunikacyjnym na podstawie przepisów odrębnych;
    - f) zaopatrzenie w wodę, gaz, ciepło oraz odprowadzenie ścieków komunalnych – nie dotyczy;
11. **Sposób i termin tymczasowego zagospodarowania, urządzania i użytkowania terenów:** zakazuje się.
12. **Stawki procentowe, na podstawie których ustala się opłatę, o której mowa w art. 36 ust. 4 ustawy z dnia 27 marca 2003 r. o planowaniu i zagospodarowaniu przestrzennym:** Ustala się jednorazową opłatę na rzecz miasta od wzrostu wartości nieruchomości, będącego skutkiem wejścia w życie niniejszego planu dla terenu 1KDGP w wysokości 1 %.

## § 28

Dla terenu 1KDG ustala się:

1. **Przeznaczenie terenu: Tereny dróg publicznych - ulica główna**

2. **Zasady ochrony i kształtowania ład przestrzennego:**
  - 1) ustalenia dotyczące nośników reklamowych oraz szyldów – zgodnie z §7.
3. **Zasady ochrony środowiska, przyrody i krajobrazu kulturowego:**
  - 1) nakazuje się po realizacji sieci kanalizacji deszczowej odprowadzenie wód opadowych i roztopowych z terenów utwardzonych do sieci.
4. **Zasady ochrony dziedzictwa kulturowego, zabytków oraz dóbr kultury współczesnej:**
  - 1) w terenie 1KDG Lista Dóbr Kultury Współczesnej wskazuje do ochrony przestrzeń o potencjale kulturowym – Południowy Obszar Dzielnicy Czechów (Upx.16). Zasady ochrony terenu zawarte są w ustępach 1-11.
5. **Wymagania wynikające z potrzeb kształtowania przestrzeni publicznych:** nie ustala się.
6. **Zasady kształtowania zabudowy oraz wskaźniki zagospodarowania terenu:**
  - 1) szerokość w liniach rozgraniczających: zgodnie z rysunkiem planu;
  - 2) przekrój: dwujezdniowy o dwóch pasach ruchu z poszerzeniami w rejonie skrzyżowania, z obustronnymi chodnikami;
  - 3) dopuszcza się lokalizację ścieżki rowerowej;
  - 4) dostępność: poprzez skrzyżowania, w wyjątkowych sytuacjach przy braku możliwości zapewnienia dojazdu od ulic niższych klas dopuszcza się zjazdy publiczne;
  - 5) zakazuje się lokalizacji miejsc parkingowych;
  - 6) dopuszcza się realizację niezbędnych sieci i urządzeń infrastruktury technicznej.
7. **Sposoby zagospodarowania terenów lub obiektów podlegających ochronie, ustalonych na podstawie odrębnych przepisów, w tym terenów górniczych, a także narażonych na niebezpieczeństwo powodzi oraz zagrożonych osuwaniem się mas ziemnych:** nie ustala się.
8. **Szczegółowe zasady i warunki scalania i podziału nieruchomości:** nie ustala się.
9. **Szczegółne warunki zagospodarowania terenów oraz ograniczenia w ich użytkowaniu, w tym zakaz zabudowy:** nie ustala się.
10. **Zasady modernizacji, rozbudowy i budowy systemów komunikacji i infrastruktury technicznej:**
  - 1) w zakresie komunikacji:
    - a) zewnętrzne powiązania drogowe przez al. Solidarności i al. M. Smorawińskiego;
  - 2) w zakresie infrastruktury technicznej:
    - a) ustala się zaopatrzenie w energię elektryczną za pośrednictwem miejskiego systemu elektroenergetycznego z możliwością rozbudowy lub przebudowy układu zasilającego i przesyłowego;
    - b) ustala się obsługę telekomunikacyjną zgodnie z obowiązującymi przepisami odrębnymi z możliwością rozbudowy lub przebudowy sieci i urządzeń infrastruktury telekomunikacyjnej;
    - c) ustala się odprowadzenie wód opadowych i roztopowych do sieci kanalizacji deszczowej;
    - d) dopuszcza się odprowadzenie wód opadowych i roztopowych z terenów nieutwardzonych powierzchniowo do gruntu zgodnie z przepisami odrębnymi;
    - e) dopuszcza się przebudowę istniejących sieci i urządzeń infrastruktury technicznej kolidujących z projektowanym zagospodarowaniem terenu i układem komunikacyjnym na podstawie przepisów odrębnych;
    - f) zaopatrzenie w wodę, gaz, ciepło oraz odprowadzenie ścieków komunalnych – nie dotyczy;
11. **Sposób i termin tymczasowego zagospodarowania, urządzania i użytkowania terenów:** zakazuje się.
12. **Stawki procentowe, na podstawie których ustala się opłatę, o której mowa w art. 36 ust. 4 ustawy z dnia 27 marca 2003 r. o planowaniu i zagospodarowaniu przestrzennym:** Ustala się jednorazową opłatę na rzecz miasta od wzrostu wartości nieruchomości, będącego skutkiem wejścia w życie niniejszego planu dla terenu 1KDG w wysokości 1 %.

## § 29

Dla terenu 1KDZ, 2KDZ ustala się:

1. **Przeznaczenie terenu:** Tereny dróg publicznych - ulica zbiorcza
2. **Zasady ochrony i kształtowania ład przestrzennego:**



- 1) ustalenia dotyczące nośników reklamowych oraz szyldów – zgodnie z §7.
3. **Zasady ochrony środowiska, przyrody i krajobrazu kulturowego:**
  - 1) nakazuje się po realizacji sieci kanalizacji deszczowej odprowadzenie wód opadowych i roztopowych z terenów utwardzonych do sieci.
4. **Zasady ochrony dziedzictwa kulturowego, zabytków oraz dóbr kultury współczesnej:**
  - 1) teren IKDZ częściowo objęty jest Strefą Ochrony Dalekich Widoków Sylwety Miasta Historycznego DW zaznaczoną na rysunku planu;
5. **Wymagania wynikające z potrzeb kształtowania przestrzeni publicznych:** nie ustala się.
6. **Zasady kształtowania zabudowy oraz wskaźniki zagospodarowania terenu:**
  - 1) szerokość w liniach rozgraniczających: zgodnie z rysunkiem planu;
  - 2) przekrój: dla drogi 1KDZ - jezdnia o czterech pasach ruchu z obustronnymi chodnikami z możliwością wydzielenia pasów ruchu dla komunikacji zbiorowej; dla drogi 2KDZ – dwujezdniowy o trzech i czterech pasach ruchu;
  - 3) dopuszcza się lokalizację ścieżki rowerowej;
  - 4) dostępność: poprzez skrzyżowania, w wyjątkowych sytuacjach przy braku możliwości zapewnienia dojazdu od ulic niższych klas dopuszcza się zjazdy publiczne;
  - 5) zakazuje się lokalizacji miejsc parkingowych;
  - 6) dopuszcza się realizację niezbędnych sieci i urządzeń infrastruktury technicznej.
7. **Sposoby zagospodarowania terenów lub obiektów podlegających ochronie, ustalonych na podstawie odrębnych przepisów, w tym terenów górniczych, a także narażonych na niebezpieczeństwo powodzi oraz zagrożonych osuwaniem się mas ziemnych:** nie ustala się.
8. **Szczegółowe zasady i warunki scalania i podziału nieruchomości:** nie ustala się.
9. **Szczególne warunki zagospodarowania terenów oraz ograniczenia w ich użytkowaniu, w tym zakaz zabudowy:**
  - 1) w terenie 1KDZ wyznacza się obszar zieleni towarzyszącej, oznaczony graficznie na rysunku planu ukośnym szrafem w kolorze zielonym i symbolem ZT, w obrębie którego ustala się:
    - a) zakaz lokalizacji zabudowy, w tym tymczasowych obiektów budowlanych;
    - b) zakaz lokalizacji miejsc parkingowych;
    - c) dopuszczenie lokalizacji ciągów pieszych i ścieżki rowerowej, obiektów małej architektury, placów zabaw oraz terenowych urządzeń sportowo-rekreacyjnych;
    - d) nakaz realizacji zieleni urządzonej w różnej formie (zieleni wysokiej, średniej i niskiej).
10. **Zasady modernizacji, rozbudowy i budowy systemów komunikacji i infrastruktury technicznej:**
  - 1) w zakresie komunikacji: dostępność drogową:
    - a) terenu 1KDZ – zewnętrzne powiązania drogowe przez al. M. Smorawińskiego;
    - b) terenu 2KDZ – zewnętrzne powiązania drogowe przez al. Solidarności;
  - 2) w zakresie infrastruktury technicznej:
    - a) ustala się zaopatrzenie w energię elektryczną za pośrednictwem miejskiego systemu elektroenergetycznego z możliwością rozbudowy lub przebudowy układu zasilającego i przesyłowego;
    - b) ustala się obsługę telekomunikacyjną zgodnie z obowiązującymi przepisami odrębnymi z możliwością rozbudowy lub przebudowy sieci i urządzeń infrastruktury telekomunikacyjnej;
    - c) ustala się odprowadzenie wód opadowych i roztopowych do sieci kanalizacji deszczowej;
    - d) dopuszcza się odprowadzenie wód opadowych i roztopowych z terenów nieutwardzonych powierzchniowo do gruntu zgodnie z przepisami odrębnymi;
    - e) dopuszcza się przebudowę istniejących sieci i urządzeń infrastruktury technicznej kolidujących z projektowanym zagospodarowaniem terenu i układem komunikacyjnym na podstawie przepisów odrębnych;
    - f) zaopatrzenie w wodę, gaz, ciepło oraz odprowadzenie ścieków komunalnych – nie dotyczy;
11. **Sposób i termin tymczasowego zagospodarowania, urządzania i użytkowania terenów:** zakazuje się.
12. **Stawki procentowe, na podstawie których ustala się opłatę, o której mowa w art. 36 ust. 4 ustawy z dnia 27 marca 2003 r. o planowaniu i zagospodarowaniu przestrzennym:** Ustala się

jednorazową opłatę na rzecz miasta od wzrostu wartości nieruchomości, będącego skutkiem wejścia w życie niniejszego planu dla terenów 1KDZ i 2KDZ w wysokości 1 %.

### § 30

Dla terenu 1KDL, 2KDL, 3KDL ustala się:

1. **Przeznaczenie terenu: Tereny dróg publicznych - ulica lokalna.**
2. **Zasady ochrony i kształtowania ładu przestrzennego:**
  - 1) ustalenia dotyczące nośników reklamowych oraz szyldów – zgodnie z §7.
3. **Zasady ochrony środowiska, przyrody i krajobrazu kulturowego:**
  - 1) nakazuje się po realizacji sieci kanalizacji deszczowej odprowadzenie wód opadowych i roztopowych z terenów utwardzonych do sieci.
4. **Zasady ochrony dziedzictwa kulturowego, zabytków oraz dóbr kultury współczesnej:**
  - 1) w terenach 1KDL, 2KDL, 3KDL Lista Dóbr Kultury Współczesnej wskazuje do ochrony przestrzeń o potencjale kulturowym – Południowy Obszar Dzielnicy Czechów (Upx.16). Zasady ochrony terenów zawarte są w ustępach 1-11;
  - 2) teren 2KDL częściowo objęty jest Strefą Ochrony Dalekich Widoków Sylwety Miasta Historycznego DW zaznaczoną na rysunku planu.
5. **Wymagania wynikające z potrzeb kształtowania przestrzeni publicznych:** nie ustala się.
6. **Zasady kształtowania zabudowy oraz wskaźniki zagospodarowania terenu:**
  - 1) szerokość w liniach rozgraniczających: zgodnie z rysunkiem planu;
  - 2) przekrój: jednojezdniowy o dwóch pasach ruchu z obustronnymi chodnikami;
  - 3) dopuszcza się lokalizację ścieżek rowerowych lub pasów dla rowerów.
7. **Sposoby zagospodarowania terenów lub obiektów podlegających ochronie, ustalonych na podstawie odrębnych przepisów, w tym terenów górniczych, a także narażonych na niebezpieczeństwo powodzi oraz zagrożonych osuwaniem się mas ziemnych:** nie ustala się.
8. **Szczegółowe zasady i warunki scalania i podziału nieruchomości:** nie ustala się.
9. **Szczególne warunki zagospodarowania terenów oraz ograniczenia w ich użytkowaniu, w tym zakaz zabudowy:** nie ustala się.
10. **Zasady modernizacji, rozbudowy i budowy systemów komunikacji i infrastruktury technicznej:**
  - 1) w zakresie komunikacji: dostępność drogową:
    - a) terenu 1KDL - od ulicy oznaczonej symbolem 1KDG (al. Kompozytorów Polskich);
    - b) terenu 2KDL - od ulicy oznaczonej symbolem 1KDG (al. Kompozytorów Polskich) oraz ul. B. Prusa poza obszarem planu;
    - c) terenu 3KDL - od ulic oznaczonych symbolami: 2KDL, 1KDZ;
  - 2) w zakresie infrastruktury technicznej:
    - a) ustala się zaopatrzenie w energię elektryczną za pośrednictwem miejskiego systemu elektroenergetycznego po wymaganej rozbudowie lub przebudowie układu zasilającego i przesyłowego;
    - b) ustala się obsługę telekomunikacyjną zgodnie z obowiązującymi przepisami odrębnymi po wymaganej rozbudowie lub przebudowie sieci i urządzeń infrastruktury telekomunikacyjnej;
    - c) ustala się odprowadzenie wód opadowych i roztopowych do sieci kanalizacji deszczowej;
    - d) dopuszcza się odprowadzenie wód opadowych i roztopowych z terenów nieutwardzonych powierzchniowo do gruntu zgodnie z przepisami odrębnymi;
    - e) dopuszcza się przebudowę istniejących sieci i urządzeń infrastruktury technicznej kolidujących z projektowanym zagospodarowaniem terenu i układem komunikacyjnym na podstawie przepisów odrębnych;
    - f) zaopatrzenie w wodę, gaz, ciepło oraz odprowadzenie ścieków komunalnych – nie dotyczy;
11. **Sposób i termin tymczasowego zagospodarowania, urządzania i użytkowania terenów:** zakazuje się.
12. **Stawki procentowe, na podstawie których ustala się opłatę, o której mowa w art. 36 ust. 4 ustawy z dnia 27 marca 2003 r. o planowaniu i zagospodarowaniu przestrzennym:** Ustala się jednorazową opłatę na rzecz miasta od wzrostu wartości nieruchomości, będącego skutkiem

wejścia w życie niniejszego planu dla terenów 1KDL, 2KDL i 3KDL w wysokości 1 %.

## § 31

Dla terenu **1KDD, 2KDD, 3KDD** ustala się:

1. **Przeznaczenie terenu: Tereny dróg publicznych - ulica lokalna.**
2. **Zasady ochrony i kształtowania ład przestrzennego:**
  - 1) ustalenia dotyczące nośników reklamowych oraz szyldów – zgodnie z §7.
3. **Zasady ochrony środowiska, przyrody i krajobrazu kulturowego:**
  - 1) nakazuje się po realizacji sieci kanalizacji deszczowej odprowadzenie wód opadowych i roztopowych z terenów utwardzonych do sieci.
4. **Zasady ochrony dziedzictwa kulturowego, zabytków oraz dóbr kultury współczesnej:**
  - 1) w terenach 1KDD, 2KDD Lista Dóbr Kultury Współczesnej wskazuje do ochrony przestrzeń o potencjale kulturowym – Południowy Obszar Dzielnicy Czechów (Upx.16). Zasady ochrony terenów zawarte są w ustępach 1-11;
  - 2) teren 2KDD częściowo objęty jest Strefą Ochrony Dalekich Widoków Sylwety Miasta Historycznego DW zaznaczoną na rysunku planu;
5. **Wymagania wynikające z potrzeb kształtowania przestrzeni publicznych:** nie ustala się.
6. **Zasady kształtowania zabudowy oraz wskaźniki zagospodarowania terenu:**
  - 1) szerokość w liniach rozgraniczających: zgodnie z rysunkiem planu – nie mniej niż 12 m;
  - 2) przekrój: jednojezdniowy o dwóch pasach ruchu z obustronnymi chodnikami;
  - 3) dopuszcza się lokalizację ścieżek rowerowych lub pasów dla rowerów;
  - 4) dopuszcza się realizację niezbędnych sieci i urządzeń infrastruktury technicznej.
7. **Sposoby zagospodarowania terenów lub obiektów podlegających ochronie, ustalonych na podstawie odrębnych przepisów, w tym terenów górniczych, a także narażonych na niebezpieczeństwo powodzi oraz zagrożonych osuwaniem się mas ziemnych:** nie ustala się.
8. **Szczegółowe zasady i warunki scalania i podziału nieruchomości:** nie ustala się.
9. **Szczególne warunki zagospodarowania terenów oraz ograniczenia w ich użytkowaniu, w tym zakaz zabudowy:** nie ustala się.
10. **Zasady modernizacji, rozbudowy i budowy systemów komunikacji i infrastruktury technicznej:**
  - 1) w zakresie komunikacji: dostępność drogowa:
    - a) terenu 1KDD - od ulic oznaczonych symbolami: 2KDL i 2KDD;
    - b) terenu 2KDD - od ulic oznaczonych symbolami: 3KDL i 1KDZ;
    - c) terenu 3KDD - od ulicy oznaczonej symbolem 2KDD;
  - 2) w zakresie infrastruktury technicznej:
    - a) ustala się zaopatrzenie w energię elektryczną za pośrednictwem miejskiego systemu elektroenergetycznego po wymaganej rozbudowie lub przebudowie układu zasilającego i przesyłowego;
    - b) ustala się obsługę telekomunikacyjną zgodnie z obowiązującymi przepisami odrębnymi po wymaganej rozbudowie lub przebudowie sieci i urządzeń infrastruktury telekomunikacyjnej;
    - c) ustala się odprowadzenie wód opadowych i roztopowych do sieci kanalizacji deszczowej;
    - d) dopuszcza się odprowadzenie wód opadowych i roztopowych z terenów nieutwardzonych powierzchniowo do gruntu zgodnie z przepisami odrębnymi;
    - e) dopuszcza się przebudowę istniejących sieci i urządzeń infrastruktury technicznej kolidujących z projektowanym zagospodarowaniem terenu i układem komunikacyjnym na podstawie przepisów odrębnych;
    - f) zaopatrzenie w wodę, gaz, ciepło oraz odprowadzenie ścieków komunalnych – nie dotyczy;
11. **Sposób i termin tymczasowego zagospodarowania, urządzania i użytkowania terenów:** zakazuje się.
12. **Stawki procentowe, na podstawie których ustala się opłatę, o której mowa w art. 36 ust. 4 ustawy z dnia 27 marca 2003 r. o planowaniu i zagospodarowaniu przestrzennym:** Ustala się jednorazową opłatę na rzecz miasta od wzrostu wartości nieruchomości, będącego skutkiem wejścia w życie niniejszego planu dla terenów 1KDD, 2KDD i 3KDD w wysokości 1 %.

## § 32

Dla terenu 1KX1 ustala się:

1. **Przeznaczenie terenu: Tereny wydzielonych ciągów pieszo – jezdnych;**
2. **Zasady ochrony i kształtowania ład przestrzennego:**
  - 1) ustalenia dotyczące nośników reklamowych oraz szyldów – zgodnie z §7.
3. **Zasady ochrony środowiska, przyrody i krajobrazu kulturowego:** nie ustala się.
4. **Zasady ochrony dziedzictwa kulturowego, zabytków oraz dóbr kultury współczesnej:**
  - 1) w terenie 1KX1 Lista Dóbr Kultury Współczesnej wskazuje do ochrony przestrzeń o potencjale kulturowym – Południowy Obszar Dzielnicy Czechów (Upx.16). Zasady ochrony terenu zawarte są w ustępach 1-11.
5. **Wymagania wynikające z potrzeb kształtowania przestrzeni publicznych:** nie ustala się.
6. **Zasady kształtowania zabudowy oraz wskaźniki zagospodarowania terenu:**
  - 1) szerokość w liniach rozgraniczających: zgodnie z rysunkiem planu – nie mniej niż 8 m;
  - 2) przekrój: ruch kołowy i pieszy w jednej płaszczyźnie;
  - 3) dopuszcza się realizację sieci i urządzeń infrastruktury technicznej.
7. **Sposoby zagospodarowania terenów lub obiektów podlegających ochronie, ustalonych na podstawie odrębnych przepisów, w tym terenów górniczych, a także narażonych na niebezpieczeństwo powodzi oraz zagrożonych osuwaniem się mas ziemnych:** nie ustala się.
8. **Szczegółowe zasady i warunki scalania i podziału nieruchomości:** nie ustala się.
9. **Szczególne warunki zagospodarowania terenów oraz ograniczenia w ich użytkowaniu, w tym zakaz zabudowy:** nie ustala się.
10. **Zasady modernizacji, rozbudowy i budowy systemów komunikacji i infrastruktury technicznej:**
  - 1) w zakresie komunikacji:
    - a) dostępność drogowa: od ulicy B. Prusa poza obszarem planu;
  - 2) w zakresie infrastruktury technicznej:
    - a) ustala się zaopatrzenie w energię elektryczną za pośrednictwem miejskiego systemu elektroenergetycznego po wymaganej rozbudowie lub przebudowie układu zasilającego i przesyłowego;
    - b) ustala się obsługę telekomunikacyjną zgodnie z obowiązującymi przepisami odrębnymi po wymaganej rozbudowie lub przebudowie sieci i urządzeń infrastruktury telekomunikacyjnej;
    - c) ustala się odprowadzenie wód opadowych i roztopowych do sieci kanalizacji deszczowej;
    - d) dopuszcza się odprowadzenie wód opadowych i roztopowych z terenów nieutwardzonych powierzchniowo do gruntu zgodnie z przepisami odrębnymi;
    - e) dopuszcza się przebudowę istniejących sieci i urządzeń infrastruktury technicznej kolidujących z projektowanym zagospodarowaniem terenu i układem komunikacyjnym na podstawie przepisów odrębnych;
    - f) zaopatrzenie w wodę, gaz, ciepło oraz odprowadzenie ścieków komunalnych – nie dotyczy;
11. **Sposób i termin tymczasowego zagospodarowania, urządzania i użytkowania terenów:** zakazuje się.
12. **Stawki procentowe, na podstawie których ustala się opłatę, o której mowa w art. 36 ust. 4 ustawy z dnia 27 marca 2003 r. o planowaniu i zagospodarowaniu przestrzennym:** Ustala się jednorazową opłatę na rzecz miasta od wzrostu wartości nieruchomości, będącego skutkiem wejścia w życie niniejszego planu dla terenu 1KX1 w wysokości 1 %.

## § 33

Dla terenu 1KX, 2KX, 3KX, 4KX ustala się:

1. **Przeznaczenie terenu: Tereny wydzielonych ciągów pieszych.**
2. **Zasady ochrony i kształtowania ład przestrzennego:**
  - 1) ustalenia dotyczące nośników reklamowych oraz szyldów – zgodnie z §7.
3. **Zasady ochrony środowiska, przyrody i krajobrazu kulturowego:** nie ustala się.
4. **Zasady ochrony dziedzictwa kulturowego, zabytków oraz dóbr kultury współczesnej:**

- 1) w terenie 3KX i 4KX Lista Dóbr Kultury Współczesnej wskazuje do ochrony przestrzeń o potencjale kulturowym – Południowy Obszar Dzielnicy Czechów (Upx.16). Zasady ochrony terenu zawarte są w ustępach 1-11.
- 5. Wymagania wynikające z potrzeb kształtowania przestrzeni publicznych:**
- 1) na terenie 1KX i 2KX wyznacza się (oznaczoną graficznie na rysunku planu) strefę szczególnej przestrzeni publicznej PP, w której:
- ustala się zagospodarowanie w formie przestrzeni otwartej;
  - zakazuje się grodzienia;
  - zakazuje się lokalizacji miejsc parkingowych naziemnych;
  - nakazuje się lokalizację obiektów małej architektury, w tym ujednocionych w formie mebli miejskich (ławek, donic, śmietników) oraz ujednoczonego oświetlenia;
  - nakazuje się zastosowanie wysokich jakościowo materiałów do wykonania nawierzchni;
- 6. Zasady kształtowania zabudowy oraz wskaźniki zagospodarowania terenu:**
- szerokość w liniach rozgraniczających: zgodnie z rysunkiem planu:
    - teren 1KX – nie mniej niż 5 m;
    - teren 2KX – nie mniej niż 5 m zakończony placem;
    - teren 3KX – nie mniej niż 8 m;
    - teren 4KX – nie mniej niż 2,8 m;
  - przekrój: nie dotyczy;
  - wyklucza się ruch samochodowy;
  - w terenie 3KX dopuszcza się ruch rowerowy;
  - dopuszcza się realizację sieci i urządzeń infrastruktury technicznej.
- 7. Sposoby zagospodarowania terenów lub obiektów podlegających ochronie, ustalonych na podstawie odrębnych przepisów, w tym terenów górniczych, a także narażonych na niebezpieczeństwo powodzi oraz zagrożonych osuwaniem się mas ziemnych:** nie ustala się.
- 8. Szczegółowe zasady i warunki scalania i podziału nieruchomości:** nie ustala się.
- 9. Szczególne warunki zagospodarowania terenów oraz ograniczenia w ich użytkowaniu, w tym zakaz zabudowy:** nie ustala się.
- 10. Zasady modernizacji, rozbudowy i budowy systemów komunikacji i infrastruktury technicznej:**
- w zakresie komunikacji dostępność drogowa:
    - terenu 1KX - od ulic oznaczonych symbolami: 3KDL, 3KDD;
    - terenu 2KX - od ulic oznaczonych symbolami: 3KDD;
    - terenu 3KX - od ulicy oznaczonej symbolem 2KDL poprzez teren 3KP;
    - terenu 4KX - od ulicy oznaczonej symbolem 2KDL oraz terenu 1KX1;
  - w zakresie infrastruktury technicznej:
    - ustala się zaopatrzenie w energię elektryczną za pośrednictwem miejskiego systemu elektroenergetycznego po wymaganej rozbudowie lub przebudowie układu zasilającego i przesyłowego;
    - ustala się obsługę telekomunikacyjną zgodnie z obowiązującymi przepisami odrębnymi po wymaganej rozbudowie lub przebudowie sieci i urządzeń infrastruktury telekomunikacyjnej;
    - ustala się odprowadzenie wód opadowych i roztopowych do sieci kanalizacji deszczowej;
    - dopuszcza się odprowadzenie wód opadowych i roztopowych z terenów nieutwardzonych powierzchniowo do gruntu zgodnie z przepisami odrębnymi;
    - dopuszcza się przebudowę istniejących sieci i urządzeń infrastruktury technicznej kolidujących z projektowanym zagospodarowaniem terenu i układem komunikacyjnym na podstawie przepisów odrębnych;
    - zaopatrzenie w wodę, gaz, ciepło oraz odprowadzenie ścieków komunalnych – nie dotyczy.
- 11. Sposób i termin tymczasowego zagospodarowania, urządzania i użytkowania terenów:** zakazuje się.
- 12. Stawki procentowe, na podstawie których ustala się opłatę, o której mowa w art. 36 ust. 4 ustawy z dnia 27 marca 2003 r. o planowaniu i zagospodarowaniu przestrzennym:** Ustala się jednorazową opłatę na rzecz miasta od wzrostu wartości nieruchomości, będącego skutkiem

wejścia w życie niniejszego planu dla terenów 1KX, 2KX, 3KX, 4KX w wysokości 1 %.

## § 34

Dla terenu **1KP, 2KP, 3KP** ustala się:

1. **Przeznaczenie terenu: Tereny placów**
2. **Zasady ochrony i kształtowania ładu przestrzennego:**
  - 1) ustalenia dotyczące nośników reklamowych oraz szyldów – zgodnie z §7.
3. **Zasady ochrony środowiska, przyrody i krajobrazu kulturowego:** nie ustala się.
4. **Zasady ochrony dziedzictwa kulturowego, zabytków oraz dóbr kultury współczesnej:**
  - 1) w terenie 3KP Lista Dóbr Kultury Współczesnej wskazuje do ochrony przestrzeń o potencjale kulturowym – Południowy Obszar Dzielnicy Czechów (Upx.16). Zasady ochrony terenu zawarte są w ustępach 1-11.
5. **Wymagania wynikające z potrzeb kształtowania przestrzeni publicznych:**
  - 1) na terenie 1KP, 2KP, 3KP wyznacza się (oznaczoną graficznie na rysunku planu) strefę szczególnej przestrzeni publicznej PP, w której:
    - a) ustala się zagospodarowanie w formie przestrzeni otwartej;
    - b) zakazuje się grodzienia;
    - c) zakazuje się lokalizacji miejsc parkingowych naziemnych;
    - d) nakazuje się lokalizację obiektów małej architektury, w tym ujednoliconych w formie mebli miejskich (ławek, donic, śmietników) oraz ujednoliconego oświetlenia;
    - e) nakazuje się zastosowanie wysokich jakościowo materiałów do wykonania nawierzchni;
    - f) dopuszcza się lokalizację przejść i przejazdów;
6. **Zasady kształtowania zabudowy oraz wskaźniki zagospodarowania terenu:**
  - 1) typ zabudowy - podziemna;
  - 2) linie zabudowy - nie ustala się;
  - 3) dopuszcza się realizację garaży podziemnych wspólne z terenem:
    - a) dla terenu 1KP wspólnie z terenem 4U(MW);
    - b) dla terenu 2KP wspólnie z terenem 3U(MW);
    - c) dla terenu 3KP wspólnie z terenem 2U/MW;
  - 4) wielkość powierzchni zabudowy w stosunku do powierzchni działki budowlanej: nie ustala się;
  - 5) minimalny udział procentowy powierzchni biologicznie czynnej, liczonej w stosunku do powierzchni działki budowlanej: nie mniej niż 10 %;
  - 6) maksymalna wysokość zabudowy: nie ustala się;
  - 7) intensywność zabudowy: nie ustala się;
  - 8) poziom posadowienia parteru: nie ustala się;
  - 9) kształt dachu: nie ustala się;
  - 10) dopuszcza się lokalizację ogródków gastronomicznych oraz elementów kompozycyjnych w formie pomnika, rzeźby lub fontanny;
  - 11) dopuszcza się realizację sieci i urządzeń infrastruktury technicznej.
7. **Sposoby zagospodarowania terenów lub obiektów podlegających ochronie, ustalonych na podstawie odrębnych przepisów, w tym terenów górniczych, a także narażonych na niebezpieczeństwo powodzi oraz zagrożonych osuwaniem się mas ziemnych:** nie ustala się.
8. **Szczegółowe zasady i warunki scalania i podziału nieruchomości:** nie ustala się.
9. **Szczegółne warunki zagospodarowania terenów oraz ograniczenia w ich użytkowaniu, w tym zakaz zabudowy:** nie ustala się.
10. **Zasady modernizacji, rozbudowy i budowy systemów komunikacji i infrastruktury technicznej:**
  - 1) w zakresie komunikacji: dostępność drogową:
    - a) terenu 1KP - od ulicy oznaczonej symbolem: 3KDL;
    - b) terenu 2KP - od ulicy oznaczonej symbolem: 2KDD;
    - a) terenu 3KP - od ulicy oznaczonej symbolem: 2KDL;
  - 2) w zakresie infrastruktury technicznej:
    - a) ustala się zaopatrzenie w energię elektryczną za pośrednictwem miejskiego systemu elektroenergetycznego po wymaganej rozbudowie lub przebudowie układu zasilającego

- i przesyłowego;
- b) ustala się obsługę telekomunikacyjną zgodnie z obowiązującymi przepisami odrębnymi po wymaganej rozbudowie lub przebudowie sieci i urządzeń infrastruktury telekomunikacyjnej;
  - c) ustala się odprowadzenie wód opadowych i roztopowych do sieci kanalizacji deszczowej;
  - d) dopuszcza się odprowadzenie wód opadowych i roztopowych z terenów nieutwardzonych powierzchniowo do gruntu zgodnie z przepisami odrębnymi;
  - e) dopuszcza się przebudowę istniejących sieci i urządzeń infrastruktury technicznej kolidujących z projektowanym zagospodarowaniem terenu i układem komunikacyjnym na podstawie przepisów odrębnych;
  - f) zaopatrzenie w wodę, gaz, ciepło oraz odprowadzenie ścieków komunalnych – nie dotyczy;
  - g) dla terenu 1KP dopuszcza się bilansowanie miejsc parkingowych wspólnie z terenem 4U(MW) w formie garaży podziemnych;
  - h) dla terenu 2KP dopuszcza się bilansowanie miejsc parkingowych wspólnie z terenem 3U(MW) w formie garaży podziemnych;
  - i) dla terenu 3KP dopuszcza się bilansowanie miejsc parkingowych wspólnie z terenem 2U/MW w formie garaży podziemnych.

**11. Sposób i termin tymczasowego zagospodarowania, urządzania i użytkowania terenów:** zakazuje się.

**12. Stawki procentowe, na podstawie których ustala się opłatę, o której mowa w art. 36 ust. 4 ustawy z dnia 27 marca 2003 r. o planowaniu i zagospodarowaniu przestrzennym:** Ustala się jednorazową opłatę na rzecz miasta od wzrostu wartości nieruchomości, będącego skutkiem wejścia w życie niniejszego planu dla terenów 1KP, 2KP, 3KP, 4KP w wysokości 1 %.

#### § 35

- 1. Dopuszcza się możliwość realizacji sieci i urządzeń infrastruktury technicznej nie uwzględnionych w załączniku nr 2 do niniejszej uchwały oraz sytuowania ich poza liniami rozgraniczającymi dróg, w zakresie niezbędnym do zaspokojenia potrzeb użytkowników, przy spełnieniu wymogów wynikających z przepisów odrębnych.
- 2. Realizacja przewidzianej w planie zabudowy jest możliwa po usunięciu kolizji z istniejącymi sieciami i urządzeniami infrastruktury technicznej.

#### § 36

Do czasu zagospodarowania terenów zgodnego z ich przeznaczeniem podstawowym lub dopuszczalnym, dopuszcza się dotychczasowy sposób użytkowania gruntów i obiektów.

#### § 37

Istniejąca zabudowa niezgodna z w/w przeznaczeniem może być poddawana jedynie remontom zabezpieczającym i poprawiającym standardy sanitarne warunków bytowych mieszkańców, bez możliwości wymiany budynków i remontów kapitalnych.

#### § 38

Wykonanie uchwały powierza się Prezydentowi Miasta Lublin.

#### § 39

Traci moc we fragmentach objętych granicami niniejszego planu, miejscowy plan zagospodarowania przestrzennego miasta Lublin - część III przyjęty uchwałą Nr 825/XXXV/2005 Rady Miasta Lublin z dnia 17 listopada 2005 r.

#### § 40

Uchwała wchodzi w życie po upływie 14 dni od ogłoszenia jej w Dzienniku Urzędowym Województwa Lubelskiego.

Przewodniczący Rady Miasta Lublin

**Piotr Kowalczyk**

II WYŁOŻENIE 7 - 30 listopada 2016 r.