

Uchwała Nr
Rady Miasta Lublin
z dnia

w sprawie uchwalenia zmiany miejscowego planu zagospodarowania przestrzennego miasta Lublin – część I obszar północno - wschodni dla obszaru B– rejon ulicy Kosynierów

Na podstawie art. 18 ust. 2 pkt 5 ustawy z dnia 8 marca 1990 r. o samorządzie gminnym (Dz. U. z 2022 r. poz. 559) i art. 20 ust. 1 ustawy z dnia 27 marca 2003 r. o planowaniu i zagospodarowaniu przestrzennym (Dz. U. z 2022 r. poz. 503), w związku z uchwałą Nr 552/XVI/2020 Rady Miasta Lublin z dnia 27 lutego 2020 r. w sprawie przystąpienia do sporządzenia zmian miejscowego planu zagospodarowania przestrzennego miasta Lublin - część I - obszar północno - wschodni, Rada Miasta Lublin uchwala, co następuje:

§ 1

1. Stwierdza się, że projekt zmiany miejscowego planu zagospodarowania przestrzennego miasta Lublin - część I - obszar północno - wschodni dla obszaru B – rejon ulicy Kosynierów nie narusza ustaleń „Studium uwarunkowań i kierunków zagospodarowania przestrzennego miasta Lublin” przyjętego uchwałą Nr 283/VIII/2019 Rady Miasta Lublin z dnia 1 lipca 2019 r.
2. Uchwala się zmianę miejscowego planu zagospodarowania przestrzennego miasta Lublin - część I - obszar północno - wschodni dla obszaru B - rejon ulicy Kosynierów w granicach określonych w załączniku nr 1- zwaną dalej planem.

§ 2

1. Część tekstowa planu stanowi treść niniejszej uchwały
2. Załącznikami do niniejszej uchwały są:
 - 1) część graficzna - rysunek planu w skali 1:1000 (załącznik nr 1);
 - 2) ideogram uzbrojenia w skali 1:1000 (załącznik nr 2);
 - 3) rozstrzygnięcie o sposobie rozpatrzenia uwag do projektu planu (załącznik nr 3);
 - 4) rozstrzygnięcie o sposobie realizacji, zapisanych w planie, inwestycji z zakresu infrastruktury; technicznej, które należą do zadań własnych gminy oraz zasadach ich finansowania (załącznik nr 4);
 - 5) dane przestrzenne – dokument elektroniczny (załącznik nr 5).

§ 3

1. Wyjaśnienia pojęć użytych w niniejszym planie:
 - 1) **dach płaski** - dach o spadku połaci dachowych pod kątem mniejszym niż 12°;
 - 2) **dach stromy** - dach o spadku połaci dachowych pod kątem większym lub równym 12°, za dach stromy uważa się również dach w kształcie kopuły, kolebki itp.;
 - 3) **dach zielony** - wielowarstwowe pokrycie dachowe o spadku do 12°, z nasadzeniami roślin wieloletnich, gdzie warstwa wegetacyjna posiada grubość umożliwiającą wielosezonową wegetację;
 - 4) **dach zielony ekstensywny** - pokrycie dachowe z nasadzeniami roślin wieloletnich niskich (m.in. w formie zadarniającej), które są w stanie samodzielnie się utrzymać i rozwijać;
 - 5) **dach zielony intensywny** - pokrycie dachowe z nasadzeniami roślin wieloletnich w formie zieleni niskiej i średniej z użyciem drzew i krzewów;
 - 6) **działka budowlana** – zgodnie z definicją określoną w ustawie o planowaniu i zagospodarowaniu przestrzennym;
 - 7) **działka inwestycyjna** - działka budowlana, zespół działek lub część działki przewidzianej do wydzielania, na których realizuje się inwestycję objętą jednym, ewentualnie etapowym pozwoleniem na budowę;
 - 8) **elementy zieleni** - formy zieleni świadomie zakomponowanej, będące częściami składowymi całościowej kompozycji zieleni urządzonej, towarzyszącej obiektom kubaturowym i małej architektury,

- w sposób powiązany zarówno funkcjonalnie jak i kompozycyjnie (na przykład: drzewa, krzewy, trawniki, roślinność pnąca, ogrody wertykalne, kwietniki, rabaty);
- 9) **infrastruktura techniczna** - to sieci przesyłowe (podziemne, naziemne lub nadziemne), urządzenia i związane z nimi obiekty (w tym instalacje odnawialnych źródeł energii) służące w szczególności do: obsługi obszaru objętego planem w zakresie komunikacji, zaopatrzenia w wodę, ciepło, chłód, zaopatrzenia w energię elektryczną, zaopatrzenia w paliwa gazowe, odprowadzania ścieków, usuwania odpadów, telekomunikacji, radiokomunikacji i radiolokacji, a także inne przewody i urządzenia służące zaspokajaniu potrzeb bytowych użytkowników nieruchomości;
 - 10) **intensywność zabudowy** - wskaźnik powierzchni całkowitej zabudowy w odniesieniu do powierzchni działki budowlanej, zgodnie z pojęciem prawnym określonym w ustawie o planowaniu i zagospodarowaniu przestrzennym;
 - 11) **kategoria przeznaczenia terenu** - przypisany danemu terenowi określony rodzaj działalności lub sposób zagospodarowania i bezpośrednio z tym związany sposób jego użytkowania;
 - 12) **kondygnacja** - zgodnie z przepisami odrębnymi;
 - 13) **linie rozgraniczające** - linie ciągle wyznaczające na rysunku planu granice terenów o różnym przeznaczeniu lub różnych zasadach zagospodarowania;
 - 14) **nieprzekraczalna linia zabudowy** - linia poza którą zakazuje się sytuowania zabudowy; linia nie dotyczy: balkonów, wykuszy, loggii, gzymsów, okapów, podokienników, zadaszeń nad wejściami, ryzalitów, przedsionków, schodów zewnętrznych, pochylni, tarasów, części podziemnych obiektów budowlanych, obiektów małej architektury oraz budowli naziemnych będących liniami przesyłowymi, sieciami uzbrojenia terenu oraz budowlami infrastruktury telekomunikacyjnej;
 - 15) **plac zabaw** - wydzielone miejsce, przeznaczone do zabawy dzieci, uwzględniające potrzeby dzieci, młodzieży i rodziców, najczęściej wyposażone w piaskownice, huśtawki, zjeżdżalnie, boiska, ławki itp.
 - 16) **plan** - plan, o którym mowa w §1 niniejszej uchwały;
 - 17) **powierzchnia całkowita budynku** - suma powierzchni wszystkich kondygnacji budynku, mierzona (z wyłączeniem tynków i okładzin) po obrysie zewnętrznym budynku, na poziomie posadzki pomieszczeń lub części pomieszczeń o wysokości ponad 1,90 m, zamkniętych i przekrytych ze wszystkich stron; do powierzchni całkowitej nie wlicza się nadbudówek takich jak maszynownie dźwigu, centrale wentylacyjne, klimatyzacje lub kotłownie oraz powierzchni loggii, balkonów, galerii, tarasów;
 - 18) **powierzchnia użytkowa** - powierzchnia całkowita za wyjątkiem: powierzchni elementów budowlanych (podpory, kolumny, filary, szyby, kominy), pomieszczeń technicznych instalacji ogólnobudowlanych, komunikacji (klatki schodowe, dźwigi, przenośniki). Do określenia minimalnej ilości miejsc parkingowych dla danej funkcji do powierzchni użytkowej nie wlicza się powierzchni zajętej przez garaże oraz przez pomieszczenia techniczne i pomocnicze;
 - 19) **powierzchnia zabudowy** - powierzchnia terenu zajęta przez budynek w stanie wykończonym. Powierzchnia zabudowy jest wyznaczona przez rzut pionowy zewnętrznych krawędzi budynku na powierzchnię terenu. Do powierzchni zabudowy nie wlicza się:
 - a) powierzchni obiektów budowlanych ani ich części nie wystających ponad powierzchnię terenu,
 - b) powierzchni elementów drugorzędnych, np. schodów zewnętrznych, daszków, markiz, występów dachowych, oświetlenia zewnętrznego,
 - c) powierzchni zajmowanej przez wydzielone obiekty pomocnicze (np. szklarnie, altany);
 - 20) **przepisy odrębne** - przepisy obowiązujących ustaw wraz z aktami wykonawczymi;
 - 21) **przeznaczenie terenu** - funkcjonalne przeznaczenie w kategoriach funkcji urbanistycznych obszaru wyznaczonego na rysunku planu liniami rozgraniczającymi i oznaczone symbolem literowym i cyfrowym;
 - 22) **przeznaczenie tymczasowe** - inne kategorie przeznaczenia terenu niż podstawowe i dopuszczone, przypisane danemu terenowi w określonym horyzoncie czasowym;
 - 23) **teren** - należy przez to rozumieć obszar o określonym przeznaczeniu podstawowym, wyznaczony na rysunku planu liniami rozgraniczającymi i oznaczony symbolem literowo-cyfrowym;
 - 24) **usługi nieuciążliwe** - rodzaj działalności, użytkowania i gospodarowania obiektami i terenami, który nie wykracza poza ramy uzyskanych pozwoleń i nie powoduje przekroczenia standardów jakości

środowiska, określonych w przepisach odrębnych, a którego ewentualna uciążliwość ogranicza się do granicy działki, na której prowadzona jest dana działalność;

25) **wysokość zabudowy** - wysokość budynku mierzona od poziomu terenu przy najniższym położonym wejściu do budynku (lub jego części), znajdującym się na pierwszej kondygnacji nadziemnej budynku, do poziomu najwyższego elementu budynku - kalenicy, atyki, bądź najwyższego położonego punktu dachu, z wyłączeniem infrastruktury komunikacyjnej, instalacji i elementów technicznych, takich jak: anteny, maszty odgromnikowe, kominy, klimatyzatory, nadbudówki nad dachami (np. maszynownie dźwigów, centrale wentylacyjne, klimatyzacyjne, kotłownie), które nie podwyższają optycznie zabudowy. Dopuszcza się mierzenie wysokości oddzielnie dla poszczególnych części budynku;

26) **zabudowa** - podstawowy element zagospodarowania terenu w formie budynku lub zespołu budynków, istniejących lub projektowanych, zlokalizowanych na danym terenie lub działce;

27) **zagospodarowanie tymczasowe** - zagospodarowanie nowe, inne niż zagospodarowanie istniejące w dniu wejścia w życie planu, niezgodne z ustaleniami planu w zakresie przeznaczenia terenu lub określonych w nim warunków, standardów i parametrów, które po terminie na jaki zostało dopuszczone powinny ulec likwidacji. Obiekty tymczasowe zgodne z ustaleniami planu nie są zagospodarowaniem tymczasowym.

2. Pojęcia niezdefiniowane w ust.1 należy rozumieć zgodnie z przepisami odrębnymi lub zgodnie z ogólnie przyjętymi normami.

§ 4

1. Tereny wyznaczone na rysunku planu liniami rozgraniczającymi oznaczono symbolami literowymi odpowiadającymi kategoriom funkcji urbanistycznych określonych w planie oraz numerami porządkowymi rozpoczynającymi się od nr 1.


2. **1,2,3** (cyfry arabskie) - oznaczają numer porządkowy terenu wydzielonego liniami rozgraniczającymi.


3. **MN/U, MNW** - oznaczenia literowe terenów, określające ich funkcjonalne przeznaczenie odpowiadające kategoriom funkcji urbanistycznych.

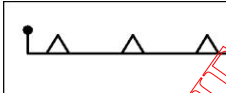
4. Oznaczenia literowe terenów rozdzielone ukośnikiem oznaczają, iż z uwagi na specyfikę terenu przeważającą może być funkcja urbanistyczna oznaczona zarówno symbolem pierwszym jak i drugim - zgodnie z ustaleniami szczegółowymi dla terenów.


5. Oznaczenia graficzne użyte w planie:


1) Ustalenia obowiązujące:

	granica obszaru objętego planem
---	---------------------------------

	linia rozgraniczająca tereny o różnym przeznaczeniu lub różnych zasadach zagospodarowania
---	---


	nieprzekraczalna linia zabudowy
---	---------------------------------


	tereny zabudowy mieszkaniowej mieszanej (jedno- i wielorodzinnej)
---	---


	tereny zabudowy mieszkaniowej jednorodzinnej, teren zabudowy usługowej
---	---


KDD	tereny dróg publicznych - ulica dojazdowa
------------	---

2) Elementy informacyjne:

	budynki istniejące
---	--------------------

	schemat przebiegu głównych ciągów pieszych
---	--

	szpaler drzew
--	---------------

	linie rozgraniczające oraz symbole terenów poza obszarem planu
---	--

6. Ustaleniami planu są następujące oznaczenia graficzne:

- 1) granica obszaru objętego planem miejscowym;
- 2) linie rozgraniczające tereny o różnym przeznaczeniu lub różnych zasadach zagospodarowania;
- 3) nieprzekraczalna linia zabudowy;
- 4) symbole (oznaczenia literowe i cyfrowe) terenów o różnym przeznaczeniu lub różnych zasadach zagospodarowania;

7. Umieszczone na rysunku planu oznaczenia graficzne nie wymienione w ust. 6 mają charakter informacyjny.

§ 5

1. Oznaczenia literowe dotyczące przeznaczenia terenów wydzielonych liniami rozgraniczającymi użyte w niniejszym planie:

- 1) **MNW** – tereny zabudowy mieszkaniowej mieszanej (jedno- i wielorodzinnej),
- 2) **MN/U** – tereny zabudowy mieszkaniowej jednorodzinnej, tereny zabudowy usługowej,
- 3) **KDD** – tereny dróg publicznych – ulica dojazdowa.

§ 6

1. Ustala się zasady i warunki scalania i podziału nieruchomości:

1) parametry działki dla terenu oznaczonego na rysunku planu symbolem 1MNW:

- a) minimalna powierzchnia działki (z wyjątkiem działek pod infrastrukturę techniczną i drogi wewnętrzne): dla zabudowy wielorodzinnej 1500 m², dla zabudowy jednorodzinnej wolnostojącej

- 500 m², dla zabudowy jednorodzinnej bliźniaczej 350 m²; dla zabudowy jednorodzinnej szeregowej 250 m²;
- b) szerokość frontu działki: nie ustala się;
- c) kąt położenia granic działki w stosunku do pasa drogowego: nie ustala się;
- 2) parametry działki dla terenu oznaczonego na rysunku planu symbolem 1MN/U:
- a) minimalna powierzchnia działki (z wyjątkiem działek pod infrastrukturę techniczną i drogi wewnętrzne): dla zabudowy usługowej 600 m², dla zabudowy jednorodzinnej wolnostojącej 500 m², dla zabudowy jednorodzinnej bliźniaczej 350 m²; dla zabudowy jednorodzinnej szeregowej 250 m²;
- b) szerokość frontu działki: nie ustala się;
- c) kąt położenia granic działki w stosunku do pasa drogowego: nie ustala się;
2. Dopuszcza się wydzielenie mniejszej działki gruntu na powiększenie sąsiedniej nieruchomości lub dokonanie regulacji granicy pomiędzy sąsiadującymi nieruchomościami.

§ 7

1. Ustala się wskaźniki parkingowe do obliczania zapotrzebowania inwestycji na miejsca parkingowe dla samochodów osobowych:
- 1) budynki mieszkalne jednorodzinne – nie mniej niż 2 miejsca parkingowe na 1 lokal mieszkalny;
 - 2) budynki mieszkalne wielorodzinne: – nie mniej niż 1,3 miejsca parkingowe na 1 lokal mieszkalny;
 - 3) pensjonaty, pokoje gościnne, obiekty świadczące usługi hotelarskie – nie mniej niż 1 miejsce parkingowe na 1 pokój;
 - 4) motele – nie mniej niż 1 miejsce parkingowe na 1 pokój;
 - 5) obiekty opieki społecznej w tym domy dziennego i stałego pobytu dla osób starszych – nie mniej niż 0,9 miejsca parkingowego na 10 łóżek;
 - 6) obiekty handlowe o powierzchni sprzedaży do 2000 m² – nie mniej niż 32 miejsca postojowe na 1000 m² powierzchni sprzedaży;
 - 7) restauracje, kawiarnie, bary – nie mniej niż 20 miejsc postojowych na 100 miejsc konsumpcyjnych;
 - 8) biura, urzędy, banki, poczty – obiekty do 200 m² pow. użytkowej – nie mniej niż 5 miejsc postojowych na 100m² powierzchni użytkowej i minimum 25 miejsc postojowych na 100 zatrudnionych osób;
 - 9) biura, urzędy, banki, poczty – obiekty powyżej 200 m² pow. użytkowej – nie mniej niż 3 miejsca postojowe na 100m² powierzchni użytkowej i minimum 25 miejsc postojowych na 100 zatrudnionych osób;
 - 10) przychodnie, gabinety lekarskie, kancelarie adwokackie – nie mniej niż 5 miejsc postojowych na 100 m² powierzchni użytkowej;
 - 11) domy kultury – nie mniej niż 3 miejsca postojowe na 100 m² powierzchni użytkowej;
 - 12) tereny usług drobnych / usługi drobne – nie mniej niż 2 miejsca postojowe na 100 m² powierzchni użytkowej i nie mniej niż 30 miejsc postojowych na 100 zatrudnionych;
 - 13) obiekty oświaty i wychowania – nie mniej niż 1,5 miejsca postojowego na 10 uczniów lub nie mniej niż 4 miejsca postojowe na 1 pomieszczenie do nauki;
 - 14) przedszkola, świetlice – nie mniej niż 3 miejsca postojowe na 1 salę pobytu;
 - 15) rzemiosło usługowe – nie mniej niż 2 miejsca postojowe na 100 m² powierzchni użytkowej;
 - 16) małe obiekty sportu i rekreacji – nie mniej niż 4 miejsca postojowe na 100 m² powierzchni użytkowej;
2. W przypadkach nieokreślonych wyżej ilość miejsc parkingowych dla samochodów należy dostosować do indywidualnych potrzeb związanych z realizacją konkretnej funkcji, jednak w ilości nie mniejszej niż 1 miejsce parkingowe na 50m² powierzchni użytkowej.
3. W przypadku realizacji zabudowy mieszkaniowej wielorodzinnej nakazuje się realizację dodatkowych naziemnych miejsc parkingowych (ponad minimalną liczbę miejsc parkingowych wymaganą w ust.1 pkt 1) w formie dostępnej dla osób odwiedzających lub/i korzystających z funkcji mieszkalnych i usługowych na działce inwestycyjnej, w liczbie: co najmniej 1 miejsce parkingowe na każde pełne 10 miejsc parkingowych wynikających z ust.1 pkt 1).

4. Wskaźniki parkingowe określone w ust. 1, jako minimalne dotyczą miejsc parkingowych (stanowisk postojowych) z niezależnym dostępem do jezdni lub drogi manewrowej.
5. Miejsca parkingowe według wskaźników określonych w ust. 1 należy lokalizować na terenie działki budowlanej, chyba że ustalenia szczegółowe stanowią inaczej.
6. W przypadku przebudowy i remontów prowadzonych na działkach, których parametry techniczne uniemożliwiają lokalizację miejsc parkingowych zgodnie z przepisami odrębnymi - dopuszcza się zmniejszenie liczby miejsc określonych w ust. 1, bądź utrzymanie miejsc parkingowych w dotychczasowej ilości.
7. W ramach powyższego bilansu należy uwzględnić stanowiska parkingowe dla pojazdów zaopatrzonych w kartę parkingową:
 - 1) 1 stanowisko - jeżeli liczba miejsc parkingowych wynosi 6 - 15,
 - 2) 2 stanowiska - jeżeli liczba miejsc parkingowych wynosi 16 - 40,
 - 3) 3 stanowiska - jeżeli liczba miejsc parkingowych wynosi 41 - 100,
 - 4) 4% ogólnej liczby miejsc parkingowych, jeżeli ich liczba wynosi więcej niż 100.
8. Ustala się następujące wskaźniki minimalnej liczby miejsc parkingowych dla rowerów:
 - 1) dla handlu i usług – 3 miejsca parkingowe dla rowerów na każde pełne 100 m² powierzchni użytkowej;
 - 2) dla biur i urzędów – 2,5 miejsca parkingowe dla rowerów na każde pełne 100 m² powierzchni użytkowej;
 - 3) dla zabudowy mieszkaniowej wielorodzinnej - 1 miejsce parkingowe dla rowerów na 1 lokal mieszkalny;
 - 4) dla pozostałych funkcji – 1 miejsce parkingowe dla rowerów na każde pełne 5 miejsc parkingowych dla samochodów.
9. Zasady wymienione w ust. 1-7 obowiązują dla wszystkich terenów wydzielonych w granicach obszaru objętego niniejszym planem, chyba że ustalenia szczegółowe terenu mówią inaczej.

§ 8

1. Ustala się nakaz zachowania naturalnego ukształtowania terenu.
2. Ustala się zakaz prowadzenia prac niwelacyjnych lub nadsypywania terenu w sposób utrudniający odpływ wód opadowych, z wyłączeniem działań służących zwiększeniu retencji lub podwyższenia bezpieczeństwa przeciwpowodziowego.
3. Poza obrysem istniejących i projektowanych budynków ustala się zakaz prowadzenia prac niwelacyjnych lub nadsypywania terenu w sposób zmieniający naturalnie uformowaną rzeźbę terenu o wartość powyżej 1,0 metra w stosunku do naturalnej rzędnej terenu;
4. Dopuszcza się, z uwzględnieniem ust 2, prace niwelacyjne lub nadsypywanie terenu w celu realizacji niezbędnych dojazdów i dojazdów do budynku;
5. Dopuszcza się, z uwzględnieniem ust 1 i 2, zmiany w ukształtowaniu terenu w celu prowadzenia nowych dróg oraz w przypadkach rekultywacji gruntów zdegradowanych;
6. Zasady wymienione w ust. 1-5 obowiązują dla wszystkich terenów wydzielonych w granicach obszaru objętego niniejszym planem, chyba że ustalenia szczegółowe terenu stanowią inaczej.

§ 9

1. Ustala się standard akustyczny:
 - 1) dla terenów zabudowy mieszkaniowej jednorodzinnej – standard akustyczny jak dla terenów zabudowy mieszkaniowej jednorodzinnej;
 - 2) dla terenów zabudowy mieszkaniowej wielorodzinnej – standard akustyczny jak dla terenów zabudowy mieszkaniowej wielorodzinnej;
 - 3) dla terenów zabudowy mieszkaniowej mieszanej (jedno- i wielorodzinnej) - standard akustyczny jak dla terenów zabudowy mieszkaniowej jednorodzinnej;
 - 4) dla terenów zabudowy mieszkaniowo-usługowej – standard akustyczny jak dla terenów mieszkaniowo-usługowych;
 - 5) dla terenów zabudowy usługowej:

- a) w przypadku realizacji usług z kategorii zamieszkania zbiorowego – standard akustyczny jak dla terenów zabudowy zamieszkania zbiorowego;
 - b) w przypadku realizacji usług z kategorii oświaty i wychowania – standard akustyczny jak dla terenów zabudowy związanej ze stałym lub czasowym pobytem dzieci i młodzieży;
 - c) w przypadku realizacji usług z kategorii usług sportu i rekreacji – standard akustyczny jak dla terenów rekreacyjno-wypoczynkowych;
 - d) w przypadku realizacji domów opieki społecznej – standard akustyczny jak dla terenów domów opieki społecznej;
 - e) pozostałe kategorie usług – standardu nie ustala się;
- 6) dla pozostałych funkcji terenów – standardu nie ustala się.

§ 10

Dla terenu 1MNW ustala się:

1. Przeznaczenie terenu: Tereny zabudowy mieszkaniowej mieszanej (jedno i wielorodzinnej).

- 1) ustala się lokalizację funkcji mieszkaniowej jednorodzinnej i/lub wielorodzinnej;
- 2) dopuszcza się lokalizację nie więcej niż 4 lokali mieszkalnych w jednym budynku;
- 3) dopuszcza się lokalizację usług wyłącznie nieuciążliwych w parterze i/lub na I piętrze budynku.

2. Zasady ochrony i kształtowania ładu przestrzennego:

- 1) nakazuje się staranne ukształtowanie i utrzymanie zieleni urządzonej, towarzyszącej budynkom i ciągom komunikacyjnym, w formie zieleni niskiej, średniej i wysokiej;

3. Zasady ochrony środowiska, przyrody i krajobrazu kulturowego:

- 1) nakazuje się zachowanie standardów jakości środowiska – zgodnie z przepisami odrębnymi;
- 2) nakazuje się odprowadzenie wód opadowych i roztopowych, odprowadzenie ścieków komunalnych oraz zaopatrzenie w ciepło zgodnie z ust. 10;
- 3) ustala się standard akustyczny – zgodnie z §9;
- 4) ustalenia dotyczące ukształtowania terenu, prac niwelacyjnych, nadsypywania terenu – zgodnie z ustaleniami §8.

4. Zasady ochrony dziedzictwa kulturowego, zabytków oraz dóbr kultury współczesnej: nie ustala się;

5. Wymagania wynikające z potrzeb kształtowania przestrzeni publicznych:

- 1) przestrzeń publiczną należy kształtować w sposób zapewniający estetykę i bezpieczeństwo użytkowników z zastosowaniem rozwiązań zapewniających dostęp osobom ze szczególnymi potrzebami o których mowa w przepisach odrębnych;
- 2) ustala się sukcesywną likwidację barier architektonicznych utrudniających osobom ze szczególnymi potrzebami o których mowa w przepisach odrębnych dostęp do przestrzeni publicznych;
- 3) dopuszcza się realizację szpalców drzew w miejscach (i gatunkach) odpowiednich i możliwych do zastosowania ze względu na istniejące i planowane sieci uzbrojenia technicznego.

6. Zasady kształtowania zabudowy oraz wskaźniki zagospodarowania terenu:

- 1) typ zabudowy: wolnostojąca, bliźniacza lub szeregowa;
- 2) ustala się nieprzekraczalną linię zabudowy wyznaczoną na rysunku planu;
- 3) dopuszcza się sytuowanie budynków bezpośrednio przy granicy z sąsiednią działką budowlaną;
- 4) maksymalna wielkość powierzchni zabudowy w stosunku do powierzchni działki budowlanej:
 - a) dla zabudowy mieszkaniowej wielorodzinnej 60%;
 - b) dla zabudowy mieszkaniowej jednorodzinnej 40%;
- 5) minimalny udział procentowy powierzchni biologicznie czynnej, liczonej w stosunku do powierzchni działki budowlanej:
 - a) dla zabudowy mieszkaniowej wielorodzinnej 25%;
 - b) dla zabudowy mieszkaniowej jednorodzinnej 35%;
- 6) maksymalna wysokość zabudowy:
 - a) dla zabudowy mieszkaniowej wielorodzinnej i usługowej : nie więcej niż 12,0 m i nie więcej niż II kondygnacje nadziemne, w przypadku realizacji dachu stromego o kącie nachylenia w przedziale od 25° do 45° dopuszcza się realizację III kondygnacji nadziemnej w formie poddasza użytkowego;

- b) dla zabudowy mieszkaniowej jednorodzinnej i usługowej: nie więcej niż 11,0 m i nie więcej niż II kondygnacje nadziemne, w przypadku realizacji dachu stromego o kącie nachylenia w przedziale od 25° do 45° dopuszcza się realizację III kondygnacji nadziemnej w formie poddasza użytkowego;
- 7) intensywność zabudowy: nie więcej niż 3,0;
- 8) wymiary jednolitej płaszczyzny elewacji nie mogą przekroczyć wartości:
- a) dla wysokości: nie ustala się;
- b) dla szerokości: 30 m;
- 9) poziom posadowienia parteru: nie ustala się;
- 10) kształt dachu: nie określa się;
- 11) kąt nachylenia połaci dachowych: dachy strome lub dachy płaskie;
- 12) kolorystyka dachu: nie ustala się;
- 13) dopuszcza się realizację dachu zielonego o charakterze intensywnym lub ekstensywnym, lub obu rodzajów jednocześnie;
- 14) zakazuje się stosowania jaskrawych kolorów pokryć dachów oraz wykończenia elewacji;
- 15) zakazuje się stosowania blachy trapezowej, falistej oraz „sidingu” jako materiałów wykończeniowych elewacji;
- 16) dopuszcza się w bryle budynku pomieszczenia i urządzenia technologiczne, o indywidualnych wysokościach sięgających do 2,5 m ponad nieprzekraczalną wysokość budynku, z zastrzeżeniem, że ich rzut nie może przekroczyć 15% powierzchni zabudowy tego budynku;
- 17) w przypadku eksponowanej piątej elewacji to znaczy dachów, pomieszczenia i urządzenia technologiczne muszą być zintegrowane z bryłą budynku, czyli przesłonięte i obudowane;
- 18) dla programu mieszkaniowego wielorodzinnego nakazuje się urządzenie na każdej działce inwestycyjnej przynajmniej jednego lub kilku placów zabaw dla dzieci
- 19) minimalna liczba miejsc parkingowych – zgodnie z ustaleniami §7;
- 20) ustala się bilansowanie miejsc parkingowych w granicach działki inwestycyjnej;
- 21) dopuszcza się zachowanie istniejącej zabudowy oraz utrzymanie zastanych parametrów zabudowy i zagospodarowania terenu dla działek budowlanych z istniejącymi budynkami wyznaczonymi na rysunku planu z dopuszczeniem zmiany sposobu ich użytkowania na funkcje zgodne z przeznaczeniem terenu.
- 7. Sposoby zagospodarowania terenów lub obiektów podlegających ochronie, ustalonych na podstawie odrębnych przepisów, w tym terenów górniczych, a także narażonych na niebezpieczeństwo powodzi oraz zagrożonych osuwaniem się mas ziemnych:** nie ustala się.
- 8. Szczegółowe zasady i warunki scalania i podziału nieruchomości:** zgodnie z §6.
- 9. Szczegółne warunki zagospodarowania terenów oraz ograniczenia w ich użytkowaniu, w tym zakaz zabudowy:**
- 1) możliwość lokalizacji na działce budowlanej budynku o funkcji mieszkalnej lub mieszkalnej z usługami w parterze i/lub na I piętrze budynku;
- 10. Zasady modernizacji, rozbudowy i budowy systemów komunikacji i infrastruktury technicznej:**
- 1) w zakresie komunikacji - ustala się podstawową obsługę komunikacyjną terenu 1MNW od ulicy oznaczonej symbolem 1KDD i ul. Kosynierów (położonej poza obszarem opracowania planu);
- 2) w zakresie infrastruktury technicznej:
- a) ustala się zaopatrzenie w energię elektryczną za pośrednictwem systemu elektroenergetycznego z możliwością rozbudowy lub przebudowy układu zasilającego i przesyłowego lub indywidualnych źródeł energii elektrycznej (z zastrzeżeniem §13 ust.3) zgodnie z przepisami odrębnymi;
- b) ustala się obsługę telekomunikacyjną zgodnie z przepisami odrębnymi z możliwością rozbudowy lub przebudowy sieci i urządzeń infrastruktury telekomunikacyjnej;
- c) ustala się zaopatrzenie w wodę w oparciu o istniejące (Ø160 w ul. Kosynierów) i planowane sieci wodociągowe po wymaganej rozbudowie;
- d) ustala się zaopatrzenie w gaz w oparciu o sieci średniego ciśnienia (Ø150 w ul. Dożynkowej, Ø63 w ul. Kosynierów) po wymaganej rozbudowie;
- e) ustala się odprowadzenie ścieków komunalnych w oparciu o istniejące sieci kanalizacji sanitarnej

- (Ø200 w ul. Dożynkowej i ul. Kosynierów) po wymaganej rozbudowie;
- f) ustala się zaopatrzenie w ciepło z indywidualnych źródeł ciepła (z zastrzeżeniem §13 ust.3) zgodnie z przepisami odrębnymi lub w oparciu o miejskie sieci ciepłownicze po wymaganej rozbudowie;
 - g) ustala się odprowadzenie wód opadowych z terenów utwardzonych do planowanych miejskich sieci kanalizacji deszczowej z uwzględnieniem miejscowej retencji oraz własnych systemów zagospodarowania wód opadowych; z pozostałych terenów powierzchniowo do gruntu zgodnie z przepisami odrębnymi;
 - h) dopuszcza się realizację sieci i urządzeń infrastruktury technicznej na podstawie przepisów odrębnych;
 - i) dopuszcza się przebudowę istniejących sieci i urządzeń infrastruktury technicznej kolidujących z projektowanym zagospodarowaniem terenu i układem komunikacyjnym na podstawie przepisów odrębnych;

11. Sposób i termin tymczasowego zagospodarowania, urządzania i użytkowania terenów: nie ustala się;

12. Stawki procentowe, na podstawie których ustala się opłatę, o której mowa w art. 36 ust. 4 ustawy z dnia 27 marca 2003 r. o planowaniu i zagospodarowaniu przestrzennym: Ustala się jednorazową opłatę na rzecz miasta od wzrostu wartości nieruchomości, będącego skutkiem wejścia w życie niniejszego planu dla terenu 1MNW w wysokości 30 %.

§ 11

Dla terenu 1MN/U ustala się:

1. Przeznaczenie terenu: Tereny zabudowy mieszkaniowej jednorodzinnej, Tereny zabudowy usługowej.

- 1) ustala się lokalizację funkcji mieszkaniowej jednorodzinnej;
- 2) ustala się lokalizację usług nieuciążliwych w szczególności z zakresu kategorii:
 - a) **administracji i biur**, w tym w szczególności: obiekty wykorzystywane jako miejsce pracy dla działalności biura, sekretariatu lub innych o charakterze administracyjnym np: budynki banków, urzędów pocztowych, urzędów, obiekty centrów konferencyjnych i kongresowych, sądów;
 - b) **handlu**, w tym w szczególności: handel detaliczny o powierzchni sprzedaży nieprzekraczającej 2000 m² taki jak: samodzielne sklepy, butiki, apteki;
 - c) **kultury**, w tym w szczególności: ogólnodostępne obiekty kulturalne, domy kultury, biblioteki, centra informacyjne i archiwa;
 - d) **ochrony zdrowia i opieki społecznej**, w tym w szczególności: przychodnie, ośrodki zdrowia, zakłady rehabilitacyjne, gabinety lekarskie, domy seniora, domy opieki społecznej;
 - e) **oświaty i wychowania**, w tym w szczególności: żłobki, świetlice, przedszkola, szkoły językowe, ośrodki kształceniowe i szkoleniowe;
 - f) **sportu i rekreacji**, w tym w szczególności: obiekty przeznaczone do uprawiania różnych dyscyplin sportu;
 - g) **usług drobnych**, w tym w szczególności: punkty usług szewskich, krawieckich, rymarskich, fotograficznych, introligatorskich, poligraficznych, jubilerskich, lutniczych, fryzjerskich, kosmetycznych, zegarmistrzowskich, ślusarskich, punkty napraw, wypożyczalnie, pralnie, gabinety odnowy, nie związane z usługami i obsługą motoryzacji.

2. Zasady ochrony i kształtowania ład przestrzennego:

- 1) nakazuje się staranne ukształtowanie i utrzymanie zieleni urządzonej, towarzyszącej budynkom i ciągom komunikacyjnym, w formie zieleni niskiej, średniej i wysokiej.

3. Zasady ochrony środowiska, przyrody i krajobrazu kulturowego:

- 1) nakazuje się zachowanie standardów jakości środowiska – zgodnie z przepisami odrębnymi;
- 2) nakazuje się odprowadzenie wód opadowych i roztopowych, odprowadzenie ścieków komunalnych oraz zaopatrzenie w ciepło zgodnie z ust. 10;
- 3) ustala się standard akustyczny – zgodnie z §9;

4) ustalenia dotyczące ukształtowania terenu, prac niwelacyjnych, nadsypywania terenu – zgodnie z ustaleniami §8.

4. Zasady ochrony dziedzictwa kulturowego, zabytków oraz dóbr kultury współczesnej: nie ustala się;

5. Wymagania wynikające z potrzeb kształtowania przestrzeni publicznych:

- 1) przestrzenie publiczne należy kształtować w sposób zapewniający estetykę i bezpieczeństwo użytkowników z zastosowaniem rozwiązań zapewniających dostęp osobom ze szczególnymi potrzebami, o których mowa w przepisach odrębnych;
- 2) dopuszcza się realizację szpalerów drzew w miejscach (i gatunkach) odpowiednich i możliwych do zastosowania ze względu na istniejące i planowane sieci uzbrojenia technicznego.

6. Zasady kształtowania zabudowy oraz wskaźniki zagospodarowania terenu:

- 1) typ zabudowy: wolnostojąca, bliźniacza lub szeregowa;
- 2) ustala się nieprzekraczalną linię zabudowy wyznaczoną na rysunku planu;
- 3) dopuszcza się sytuowanie budynków bezpośrednio przy granicy z sąsiednią działką budowlaną;
- 4) maksymalna wielkość powierzchni zabudowy w stosunku do powierzchni działki budowlanej:
 - a) dla zabudowy usługowej 60%;
 - b) dla zabudowy mieszkaniowej jednorodzinnej 40%;
- 5) minimalny udział procentowy powierzchni biologicznie czynnej, liczonej w stosunku do powierzchni działki budowlanej:
 - a) dla zabudowy usługowej 25%;
 - b) dla zabudowy mieszkaniowej jednorodzinnej 35%;
- 6) maksymalna wysokość zabudowy: nie więcej niż 11,0 m i nie więcej niż II kondygnacje nadziemne, w przypadku realizacji dachu stromego o kącie nachylenia w przedziale od 25° do 45° dopuszcza się realizację III kondygnacji nadziemnej w formie poddasza użytkowego;
- 7) intensywność zabudowy: nie więcej niż 1,5;
- 8) wymiary jednolitej płaszczyzny elewacji nie mogą przekroczyć wartości:
 - a) dla wysokości: nie ustala się;
 - b) dla szerokości: nie ustala się;
- 9) poziom posadowienia parteru: nie ustala się;
- 10) kształt dachu: nie określa się;
- 11) kąt nachylenia połaci dachowych: dachy strome lub dachy płaskie;
- 12) kolorystyka dachu: nie ustala się;
- 13) dopuszcza się realizację dachu zielonego o charakterze intensywnym lub ekstensywnym, lub obu rodzajów jednocześnie;
- 14) zakazuje się stosowania jaskrawych kolorów pokryć dachów oraz wykończenia elewacji;
- 15) zakazuje się stosowania blachy trapezowej, falistej oraz „sidingu” jako materiałów wykończeniowych elewacji;
- 16) w przypadku eksponowanej piątej elewacji to znaczy dachów, pomieszczenia i urządzenia technologiczne muszą być zintegrowane z bryłą budynku, czyli przesłonięte i obudowane;
- 17) minimalna liczba miejsc parkingowych – zgodnie z ustaleniami §7;
- 18) ustala się bilansowanie miejsc parkingowych w granicach działki inwestycyjnej;
- 19) dopuszcza się zachowanie istniejącej zabudowy oraz utrzymanie zastanych parametrów zabudowy i zagospodarowania terenu dla działek budowlanych z istniejącymi budynkami wyznaczonymi na rysunku planu z dopuszczeniem zmiany sposobu ich użytkowania na funkcje zgodne z przeznaczeniem terenu.

7. Sposoby zagospodarowania terenów lub obiektów podlegających ochronie, ustalonych na podstawie odrębnych przepisów, w tym terenów górniczych, a także narażonych na niebezpieczeństwo powodzi oraz zagrożonych osuwaniem się mas ziemnych: nie ustala się.

8. Szczegółowe zasady i warunki scalania i podziału nieruchomości: zgodnie z §6.

9. Szczególne warunki zagospodarowania terenów oraz ograniczenia w ich użytkowaniu, w tym zakaz zabudowy:

- 1) możliwość lokalizacji na działce budowlanej budynku o funkcji mieszkalnej, usługowej lub mieszkalno-usługowej;

10. Zasady modernizacji, rozbudowy i budowy systemów komunikacji i infrastruktury technicznej:

- 1) w zakresie komunikacji - ustala się podstawową obsługę komunikacyjną terenu 1MN/U od ulicy oznaczonej symbolem 1KDD i ul. Kosynierów (położonej poza obszarem opracowania planu);
- 2) w zakresie infrastruktury technicznej:
 - a) ustala się zaopatrzenie w energię elektryczną za pośrednictwem systemu elektroenergetycznego z możliwością rozbudowy lub przebudowy układu zasilającego i przesyłowego lub indywidualnych źródeł energii elektrycznej zgodnie z przepisami odrębnymi;
 - b) ustala się obsługę telekomunikacyjną zgodnie z przepisami odrębnymi z możliwością rozbudowy lub przebudowy sieci i urządzeń infrastruktury telekomunikacyjnej;
 - c) ustala się zaopatrzenie w wodę w oparciu o istniejące (Ø160 w ul. Kosynierów) i planowane sieci wodociągowe po wymaganej rozbudowie;
 - d) ustala się zaopatrzenie w gaz w oparciu o sieci średniego ciśnienia (Ø150 w ul. Dożynkowej, Ø63 w ul. Kosynierów) po wymaganej rozbudowie;
 - e) ustala się odprowadzenie ścieków komunalnych w oparciu o istniejące sieci kanalizacji sanitarnej (Ø200 w ul. Dożynkowej i ul. Kosynierów) po wymaganej rozbudowie;
 - f) ustala się zaopatrzenie w ciepło z indywidualnych źródeł ciepła zgodnie z przepisami odrębnymi lub w oparciu o miejskie sieci ciepłownicze po wymaganej rozbudowie;
 - g) ustala się odprowadzenie wód opadowych z terenów utwardzonych do planowanych miejskich sieci kanalizacji deszczowej z uwzględnieniem miejscowej retencji oraz własnych systemów zagospodarowania wód opadowych; z pozostałych terenów powierzchniowo do gruntu zgodnie z przepisami odrębnymi;
 - h) dopuszcza się realizację sieci i urządzeń infrastruktury technicznej na podstawie przepisów odrębnych;
 - i) dopuszcza się przebudowę istniejących sieci i urządzeń infrastruktury technicznej kolidujących z projektowanym zagospodarowaniem terenu i układem komunikacyjnym na podstawie przepisów odrębnych;
 - j) dopuszcza się lokalizację instalacji odnawialnych źródeł energii, w tym o mocy powyżej 100 kW (w szczególności instalacji fotowoltaicznych, kolektorów termicznych, instalacji aero lub geotermalnych) zaopatrujących w energię elektryczną, ciepłą i chłód, dla instalacji wytwarzających energię z wiatru maksymalną moc ogranicza się do mocy mikroinstalacji, zgodnie z przepisami odrębnymi.

11. Sposób i termin tymczasowego zagospodarowania, urządzania i użytkowania terenów: nie ustala się;

12. Stawki procentowe, na podstawie których ustala się opłatę, o której mowa w art. 36 ust. 4 ustawy z dnia 27 marca 2003 r. o planowaniu i zagospodarowaniu przestrzennym: Ustala się jednorazową opłatę na rzecz miasta od wzrostu wartości nieruchomości, będącego skutkiem wejścia w życie niniejszego planu dla terenu 1MN/U w wysokości 30 %.

§ 12

Dla terenów 1KDD ustala się:

1. Przeznaczenie terenu: Tereny dróg publicznych – ulica dojazdowa.

2. Zasady ochrony i kształtowania ładu przestrzennego: nakazuje się staranne ukształtowanie i utrzymanie zieleni urządzonej, towarzyszącej ciągom komunikacyjnym.

3. Zasady ochrony środowiska, przyrody i krajobrazu oraz zasady kształtowania krajobrazu:

- 1) nakazuje się zachowanie standardów jakości środowiska – zgodnie z przepisami odrębnymi;
- 2) nakazuje się odprowadzenie wód opadowych i roztopowych – zgodnie z ust. 10;
- 3) ustala się standard akustyczny – zgodnie z §9;
- 4) ustalenia dotyczące ukształtowania terenu, prac niwelacyjnych, nadsypywania terenu – zgodnie z ustaleniami §8.

4. Zasady ochrony dziedzictwa kulturowego i zabytków, w tym krajobrazów kulturowych, oraz dóbr kultury współczesnej: nie ustala się.

5. Wymagania wynikające z potrzeb kształtowania przestrzeni publicznych:

- 1) przestrzenie publiczne należy kształtować w sposób zapewniający estetykę i bezpieczeństwo użytkowników z zastosowaniem rozwiązań zapewniających dostęp osobom ze szczególnymi potrzebami, o których mowa w przepisach odrębnych;
- 2) przy przejściach dla pieszych przez jezdnie należy zastosować różnicę faktury nawierzchni wyczuwalną dotykiem laski przez osoby niewidzące oraz obniżone krawężniki umożliwiające przejazd wózkiem.

6. Zasady kształtowania zabudowy oraz wskaźniki zagospodarowania terenu:

- 1) szerokość w liniach rozgraniczających – zgodnie z rysunkiem planu, nie mniej niż 11 m,
- 2) przekrój jednojezdniowy o dwóch pasach ruchu z obustronnymi chodnikami;
- 3) dopuszcza się realizację dróg rowerowych lub wydzielonych pasów rowerowych;
- 4) dopuszcza się realizację miejsc parkingowych w pasie drogowym.

7. Granice i sposoby zagospodarowania terenów lub obiektów podlegających ochronie, na podstawie odrębnych przepisów, terenów górniczych, a także obszarów szczególnego zagrożenia powodzią, obszarów osuwania się mas ziemnych, krajobrazów priorytetowych określonych w audycie krajobrazowym oraz w planach zagospodarowania przestrzennego województwa: nie ustala się.

8. Szczegółowe zasady i warunki scalania i podziału nieruchomości: nie ustala się.

9. Szczególne warunki zagospodarowania terenów oraz ograniczenia w ich użytkowaniu, w tym zakaz zabudowy: nie ustala się.

10. Zasady modernizacji, rozbudowy i budowy systemów komunikacji i infrastruktury technicznej:

- 1) w zakresie komunikacji:
 - a) ustala się podstawową obsługę komunikacyjną terenu **IKDD** – od ul. Kosynierów (położonej poza obszarem opracowania planu),
- 2) w zakresie infrastruktury technicznej:
 - a) ustala się zaopatrzenie w energię elektryczną za pośrednictwem systemu elektroenergetycznego z możliwością rozbudowy lub przebudowy układu zasilającego i przesyłowego lub indywidualnych źródeł energii elektrycznej (z zastrzeżeniem §13 ust.3) zgodnie z przepisami odrębnymi,
 - b) ustala się obsługę telekomunikacyjną zgodnie z przepisami odrębnymi z możliwością rozbudowy lub przebudowy sieci i urządzeń infrastruktury telekomunikacyjnej,
 - c) zaopatrzenie w wodę, gaz, ciepło oraz odprowadzenie ścieków komunalnych – nie ustala się,
 - d) ustala się odprowadzenie wód opadowych z terenów utwardzonych do planowanych miejskich sieci kanalizacji deszczowej – po wymaganej rozbudowie lub własnych systemów zagospodarowania wód opadowych, z terenów biologicznie czynnych powierzchniowo do gruntu zgodnie z przepisami odrębnymi;
 - e) dopuszcza się realizację niezbędnej infrastruktury technicznej, przy spełnieniu wymogów wynikających z przepisów odrębnych,
 - f) dopuszcza się przebudowę istniejących sieci i urządzeń infrastruktury technicznej kolidujących z projektowanym zagospodarowaniem terenu na podstawie przepisów odrębnych.

11. Sposób i termin tymczasowego zagospodarowania, urządzania i użytkowania terenów: zakazuje się.

12. Stawki procentowe, na podstawie których ustala się opłatę, o której mowa w art. 36 ust. 4 ustawy z dnia 27 marca 2003 r. o planowaniu i zagospodarowaniu przestrzennym: ustala się jednorazową opłatę na rzecz miasta od wzrostu wartości nieruchomości, będącego skutkiem wejścia w życie niniejszego planu dla terenów **IKDD** w wysokości 1 %.

§ 13

1. Dopuszcza się możliwość realizacji sieci i urządzeń infrastruktury technicznej nie uwzględnionych w załączniku nr 2 do niniejszej uchwały oraz sytuowania ich poza liniami rozgraniczającymi dróg, w zakresie niezbędnym do zaspokojenia potrzeb użytkowników, przy spełnieniu wymogów wynikających z przepisów odrębnych.
2. Realizacja przewidzianej w planie zabudowy jest możliwa po usunięciu kolizji z istniejącymi sieciami i urządzeniami infrastruktury technicznej.
3. Na terenach na których brak zapisów o realizacji urządzeń wytwarzających energię z odnawialnych źródeł energii o mocy przekraczającej 100 kW, dopuszcza się możliwość realizacji instalacji OZE o mocy

do 100 kW z zastrzeżeniem, że dla urządzeń energetyki wiatrowej maksymalną moc ogranicza się do mikroinstalacji.

§ 14

Do czasu zagospodarowania terenów zgodnego z ich przeznaczeniem podstawowym lub dopuszczalnym, dopuszcza się dotychczasowy sposób użytkowania gruntów i obiektów.

§ 15

Wykonanie uchwały powierza się Prezydentowi Miasta Lublin.

§ 16

Traci moc we fragmentach objętych granicami niniejszego planu, miejscowy plan zagospodarowania przestrzennego miasta Lublina - część I przyjęty Uchwałą Rady Miejskiej w Lublinie nr 1641/LIII/2002 z dnia 29 sierpnia 2002 roku.

§ 17

Uchwała wchodzi w życie po upływie 14 dni od ogłoszenia jej w Dzienniku Urzędowym Województwa Lubelskiego.

Przewodniczący Rady Miasta Lublin
Jarosław Pakuła