

Uchwała Nr.....
Rady Miasta Lublin
z dnia..... r.

w sprawie uchwalenia miejscowego planu zagospodarowania przestrzennego miasta Lublin -
część I D - Szerokie

Na podstawie art. 18 ust. 2 pkt 5 ustawy z dnia 8 marca 1990 r. o samorządzie gminnym (tekst jednolity Dz. U. z 2020 r. poz. 713 z późn. zm.) i art. 20 ust. 1 ustawy z dnia 27 marca 2003 r. o planowaniu i zagospodarowaniu przestrzennym (tekst jednolity Dz. U. z 2020 r. poz. 293 z późn. zm.), w związku z uchwałą Nr 595/XXIV/2012 Rady Miasta Lublin z dnia 18 października 2012 r. W sprawie przystąpienia do sporządzenia zmiany miejscowego planu zagospodarowania przestrzennego miasta Lublin - część I w rejonie położonym pomiędzy ulicą Szerokie, rzeką Czechówką, ul. Główną, ul. Deszczową, granicą miasta i ul. Nałęczowską oraz w sprawie przystąpienia do sporządzenia miejscowego planu zagospodarowania przestrzennego miasta Lublin - część I dla oznaczonych numerami terenów: I/6 i I/9, Rada Miasta Lublin uchwała, co następuje:

§ 1

1. Stwierdza się, że projekt miejscowego planu zagospodarowania przestrzennego miasta Lublin - część I D - Szerokie, nie narusza ustaleń „Studium uwarunkowań i kierunków zagospodarowania przestrzennego miasta Lublin” przyjętego uchwałą Nr 283/VIII/2019 Rady Miasta Lublin z dnia 1 lipca 2019 r.
2. Uchwała się miejscowy plan zagospodarowania przestrzennego miasta Lublin - część I D - Szerokie, w granicach określonych na załączniku nr 1 – zwany dalej planem.

§ 2

1. Część tekstowa planu stanowi treść niniejszej uchwały.
2. Załącznikami do niniejszej uchwały są:
 - 1) część graficzna - rysunek planu w skali 1:1000 (załącznik nr 1);
 - 2) ideogram uzbrojenia w skali 1:1000 (załącznik nr 2);
 - 3) rozstrzygnięcie o sposobie rozpatrzenia uwag do projektu planu (załącznik nr 3);
 - 4) rozstrzygnięcie o sposobie realizacji, zapisanych w planie, inwestycji z zakresu infrastruktury technicznej, które należą do zadań własnych gminy oraz zasadach ich finansowania (załącznik nr 4);
 - 5) plik GML zawierający dane przestrzenne (załącznik nr 5).

§ 3

1. Wyjaśnienia pojęć użytych w niniejszym planie:
 - 1) **dach płaski** – dach o spadku połaci dachowych pod kątem mniejszym niż 12°;
 - 2) **dach stromy** – dach o spadku połaci dachowych pod kątem większym lub równym 12°, za dach stromy uważa się również dach w kształcie kopuły, kolebki itp.;
 - 3) **dach zielony** - wielowarstwowe pokrycie dachowe z nasadzeniami roślin wieloletnich, gdzie warstwa wegetacyjna posiada grubość umożliwiającą wielosezonową wegetację, o spadku do 12°;
 - 4) **dach zielony ekstensywny** - pokrycie dachowe z nasadzeniami roślin wieloletnich niskich (m.in. w formie zadarniającej), które są w stanie samodzielnie się utrzymać i rozwijać;
 - 5) **dach zielony intensywny** - pokrycie dachowe z nasadzeniami roślin wieloletnich w formie zieleni niskiej i średniej z użyciem drzew i krzewów;
 - 6) **dominanta** – obiekt budowlany lub jego część, która koncentruje uwagę obserwatorów ze

- względu na swoją wysokość lub/i wyróżniającą się formę architektoniczną;
- 7) **działka budowlana** – zgodnie z definicją określoną w ustawie o planowaniu i zagospodarowaniu przestrzennym;
 - 8) **ESOCH** – Ekologiczny System Obszarów Chronionych – jest to ciągła struktura przestrzenna wiążąca ze sobą najbardziej wartościowe, różnorodne przestrzenie zieleni, fragmenty terenów otwartych (w tym wód powierzchniowych) i wybrane tereny zainwestowania miejskiego o ograniczonej lub wykluczonej zabudowie, a także zapewniająca ich powiązanie z odpowiednimi terenami pozamiejskimi w celu zapewnienia w jej obrębie ekologicznych reguł ciągłości;
 - 9) **infrastruktura techniczna** - to sieci przesyłowe (podziemne, naziemne lub nadziemne), urządzenia i związane z nimi obiekty (w tym instalacje odnawialnych źródeł energii), służące w szczególności do: obsługi obszaru objętego planem w zakresie komunikacji, zaopatrzenia w wodę, ciepło, chłód, zaopatrzenia w energię elektryczną, zaopatrzenia w paliwa gazowe, odprowadzania ścieków, usuwania odpadów, telekomunikacji, radiokomunikacji i radiolokacji, a także inne przewody i urządzenia służące zaspokajaniu potrzeb bytowych użytkowników nieruchomości;
 - 10) **intensywność zabudowy** - wskaźnik powierzchni całkowitej zabudowy w odniesieniu do powierzchni działki budowlanej, zgodnie ze znaczeniem pojęciowym określonym w ustawie o planowaniu i zagospodarowaniu przestrzennym;
 - 11) **kategoria przeznaczenia terenu** - przypisany danemu terenowi określony rodzaj działalności lub sposób zagospodarowania i bezpośrednio z tym związany sposób jego użytkowania;
 - 12) **kondygnacja** - zgodnie z przepisami odrębnymi;
 - 13) **linie rozgraniczające** - linie ciągłe wyznaczające na rysunku planu granice terenów o różnym przeznaczeniu lub różnych zasadach zagospodarowania;
 - 14) **nieprzekraczalna linia zabudowy** - linia poza którą zakazuje się sytuowania zabudowy; linia nie dotyczy: balkonów, wykuszy, loggii, gzymsów, okapów, podokienników, zadaszeń nad wejściami, ryzalitów, przedsionków, schodów zewnętrznych, pochylni, tarasów, części podziemnych obiektów budowlanych, obiektów małej architektury oraz budowli naziemnych będących liniami przesyłowymi, sieciami uzbrojenia terenu oraz budowlami infrastruktury telekomunikacyjnej;
 - 15) **obszar obsługi komunikacji „KS”** - wydzielony w granicach terenu o określonym przeznaczeniu odpowiadającym kategoriom funkcji urbanistycznych obszar, na którym dopuszcza się realizację parkingu lub obszar na którym w czasie uchwalenia planu istnieje parking;
 - 16) **obszar zieleni izolacyjnej „ZI”** - wydzielony w granicach terenu o określonym przeznaczeniu odpowiadającym kategoriom funkcji urbanistycznych obszar, na którym nakazuje się realizację zieleni izolacyjnej w różnej formie, zgodnie z ustaleniami szczegółowymi;
 - 17) **obszar zieleni towarzyszącej „ZT”** - wydzielony w granicach terenu o określonym przeznaczeniu odpowiadającym kategoriom funkcji urbanistycznych obszar, na którym nakazuje się realizację zieleni urządzonej w różnej formie, zgodnie z ustaleniami szczegółowymi;
 - 18) **plac zabaw** - wydzielone miejsce, przeznaczone do zabawy dzieci, uwzględniające potrzeby dzieci, młodzieży i rodziców, najczęściej wyposażone w piaskownice, huśtawki, zjeżdżalnie, boiska, ławki itp.;
 - 19) **plan** - plan, o którym mowa w §1 niniejszej uchwały;
 - 20) **powierzchnia biologicznie czynna** - teren biologicznie czynny;
 - 21) **powierzchnia całkowita** - suma powierzchni wszystkich kondygnacji budynku, mierzona (z wyłączeniem tynków i okładzin) po obrysie - zewnętrznym budynku, na poziomie posadzki pomieszczeń lub części pomieszczeń o wysokości ponad 1,90 m, zamkniętych i przekrytych ze wszystkich stron; do powierzchni całkowitej nie wlicza się nadbudówek takich jak maszynownie dźwigu, centrale wentylacyjne, klimatyzacje lub kotłownie oraz powierzchni loggii, balkonów, galerii, tarasów;

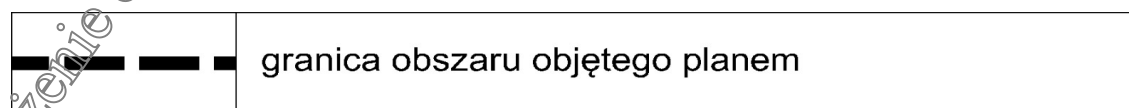
- 22) **powierzchnia użytkowa** - powierzchnia całkowita pomniejszona o powierzchnie zajęte pod konstrukcję i elementy budowlane (takie jak: podpory, kolumny, filary, szyby, kominy), instalacje i pomieszczenia techniczne instalacji ogólnobudowlanych, komunikacji (takie jak: korytarze, klatki schodowe, dźwigi, przenośniki, wewnętrzne rampy i pochylnie, poczekalnie, powierzchnie zajęte przez urządzenia wbudowane przeznaczone do ruchu ogólnie dostępnego, wbudowane garaże i parkingi). Powierzchnie pomieszczeń o zróżnicowanej wysokości w obrębie jednej kondygnacji są obliczane oddzielnie;
- 23) **powierzchnia zabudowy** - powierzchnia terenu zajęta przez budynek w stanie wykończonym. Powierzchnia zabudowy jest wyznaczona przez rzut pionowy zewnętrznych krawędzi budynku na powierzchnię terenu. Do powierzchni zabudowy nie wlicza się:
- a) powierzchni obiektów budowlanych ani ich części nie wystających ponad powierzchnię terenu,
 - b) powierzchni elementów drugorzędnych, np. schodów zewnętrznych, daszków, markiz, występów dachowych, oświetlenia zewnętrznego,
 - c) powierzchni zajmowanej przez wydzielone obiekty pomocnicze (np. szklarnie, altany);
- 24) **przepisy odrębne** - przepisy obowiązujących ustaw wraz z aktami wykonawczymi;
- 25) **przeznaczenie terenu** - funkcjonalne przeznaczenie w kategoriach funkcji urbanistycznych obszaru wyznaczonego na rysunku planu liniami rozgraniczającymi i oznaczone symbolem literowym i cyfrowym;
- 26) **przeznaczenie tymczasowe** - inne kategorie przeznaczenia terenu niż podstawowe i dopuszczone, przypisane danemu terenowi w określonym horyzoncie czasowym;
- 27) **strefa szczególnej przestrzeni publicznej „PP”** - to miejsce lub fragment przestrzeni publicznej wskazane w planie jako ważniejsze w strukturze przestrzennej terenu i wymagające szczególnego opracowania między innymi: posadzek, obiektów małej architektury, układu zieleni i ukształtowania terenu oraz elewacji budynków, zgodnie z ustaleniami szczegółowymi;
- 28) **uciążliwość** – zjawisko lub stan, dokuczliwy dla otoczenia lub utrudniający życie, a polegający na emitowaniu zanieczyszczeń: powietrza, wód, gruntu, a także emisji: nieprzyjemnych zapachów, hałasu, wibracji lub/i szkodliwego promieniowania, przekraczających wyznaczone przepisami odrębnymi standardy jakości środowiska;
- 29) **urządzenia sportowo – rekreacyjne** – urządzenia plenerowe, służące uprawianiu sportu i rekreacji m.in.: boiska do siatkówki, koszykówki, piłki nożnej z bieżnią okólną i trybunami, piłki ręcznej, tenisa ziemnego, do gry w kometkę, krykieta, minigolfa, w większości kryte murawą, a także urządzenia do ćwiczeń gimnastycznych, jazdy na deskorolkach, ściany do squasha, ściany wspinaczkowe itp.;
- 30) **usługi nieuciążliwe** - rodzaj działalności, użytkowania i gospodarowania obiektami i terenami, który nie wykracza poza ramy uzyskanych pozwoleń i nie powoduje przekroczenia standardów jakości środowiska, określonych w przepisach odrębnych, a którego ewentualna uciążliwość ogranicza się do granicy działki, na której prowadzona jest dana działalność;
- 31) **usługi publiczne** – usługi świadczone obywatelom przez administrację publiczną lub służby publiczne bezpośrednio (w ramach sektora publicznego) lub poprzez finansowanie podmiotów prywatnych zapewniających dane usługi, których celem jest powszechnie dostępne, bieżące i nieprzerwane zaspokajanie potrzeb ludności; przez usługi publiczne rozumie się w szczególności usługi administracji, usługi społeczne takie jak ochrona zdrowia, oświata, wychowanie, edukacja, kultura oraz pomoc i opieka społeczna;
- 32) **teren** - należy przez to rozumieć obszar o określonym przeznaczeniu podstawowym, wyznaczony na rysunku planu liniami rozgraniczającymi i oznaczony symbolem literowo-cyfrowym;
- 33) **wydzielenie wewnętrzne w ramach funkcji podstawowej** - część terenu w liniach rozgraniczających wydzielona liniami wewnętrznego podziału, dla której sformułowano ustalenia uszczegóławiające przeznaczenie i sposób zagospodarowania;
- 34) **wysokość zabudowy** - wysokość budynku mierzona od poziomu terenu przy najniższej


położonym wejściu do budynku (lub jego części), znajdującym się na pierwszej kondygnacji nadziemnej budynku, do poziomu najwyższego elementu budynku - kalenicy, atyki, bądź najwyższej położonego punktu dachu, z wyłączeniem infrastruktury komunikacyjnej, instalacji i elementów technicznych, takich jak: anteny, maszty odgromnikowe, kominy, klimatyzatory, nadbudówki nad dachami (np: maszynownie dźwigów, centrale wentylacyjne, klimatyzacyjne, kotłownie), które nie podwyższają optycznie zabudowy. Dopuszcza się mierzenie wysokości oddzielnie dla poszczególnych części budynku;

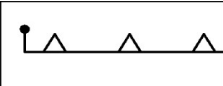
- 35) **zabudowa** - podstawowy element zagospodarowania terenu w formie budynku lub zespołu budynków, istniejących lub projektowanych, zlokalizowanych na danym terenie lub działce;
- 36) **zachowanie istniejącej zabudowy** - utrzymanie istniejącej zabudowy wraz z dopuszczeniem jej remontów, modernizacji, a w stosunku do obiektów nie będących zabytkami wpisanymi do rejestru zabytków województwa lubelskiego lub ujętymi w gminnej ewidencji zabytków, również dopuszczenie przebudowy, przy czym w wypadku rozbiórki nowy obiekt musi powstać zgodnie z ustaleniami planu;
- 37) **zagospodarowanie tymczasowe** - zagospodarowanie nowe, inne niż zagospodarowanie istniejące w dniu wejścia w życie planu, niezgodne z ustaleniami planu w zakresie przeznaczenia terenu lub określonych w nim warunków, standardów i parametrów, które po terminie na jaki zostało dopuszczone powinno ulec likwidacji. Obiekty tymczasowe zgodne z ustaleniami planu nie są zagospodarowaniem tymczasowym;
- 38) **zieleń izolacyjna** - obszar zwartej zieleni wielopietrowej, w tym: wysokiej, średniej i niskiej, zrealizowany w oparciu o wykonane nasadzenia gatunków odpornych na zanieczyszczenia oraz oddzielający funkcjonalnie i optycznie obiekty lub tereny o różnych sposobach zagospodarowania i użytkowania.
2. Pojęcia niezdefiniowane w ust.1 należy rozumieć zgodnie z przepisami odrębnymi lub zgodnie z ogólnie przyjętymi normami.

§ 4

1. Tereny wyznaczone na rysunku planu liniami rozgraniczającymi oznaczono symbolami literowymi odpowiadającymi kategoriom funkcji urbanistycznych określonych w planie oraz numerami porządkowymi rozpoczynającymi się od nr 1.
2. **1,2,3...** (cyfry arabskie) - oznaczają numer porządkowy terenu wydzielonego liniami rozgraniczającymi.
3. **MN, U, ZŁ** - symbole literowe terenów, określające ich funkcjonalne przeznaczenie odpowiadające kategoriom funkcji urbanistycznych.
4. Oznaczenie terenu różnymi symbolami literowymi rozdzielonymi ukośnikami oznacza możliwość realizacji na terenie inwestycji o funkcji urbanistycznej odpowiadającej pierwszemu lub drugiemu z symboli literowych, bądź obu funkcji urbanistycznych, zgodnie z ustaleniami szczegółowymi dla terenów.
5. Oznaczenia graficzne użyte w planie:
 - 1) Ustalenia obowiązuje:



	linia rozgraniczająca tereny o różnym przeznaczeniu lub różnych zasadach zagospodarowania
---	---

	nieprzekraczalna linia zabudowy
---	---------------------------------

MN	teren zabudowy mieszkaniowej jednorodzinnej
-----------	---

MN1/U	teren zabudowy mieszkaniowej, teren zabudowy usługowej
--------------	---

MN/U	teren zabudowy mieszkaniowej jednorodzinnej, teren zabudowy usługowej
-------------	--

U	teren zabudowy usługowej
----------	--------------------------

UP	teren usług publicznych
-----------	-------------------------




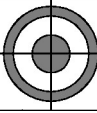
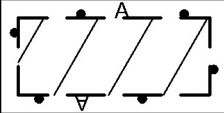
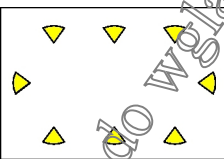

US	teren usług sportu i rekreacji
-----------	--------------------------------

U/P	teren zabudowy usługowej, teren obiektów produkcyjnych, składów i magazynów
------------	--

ZO/R	teren zieleni urządzonej, związanej z wypoczynkowymi i rekreacyjnymi potrzebami społeczeństwa, teren rolniczy
-------------	---

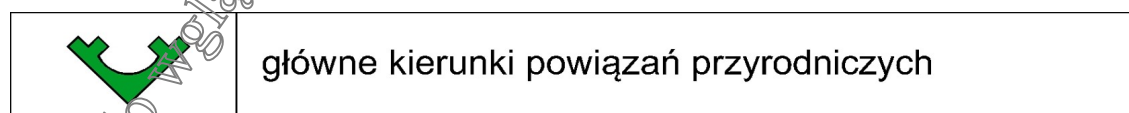
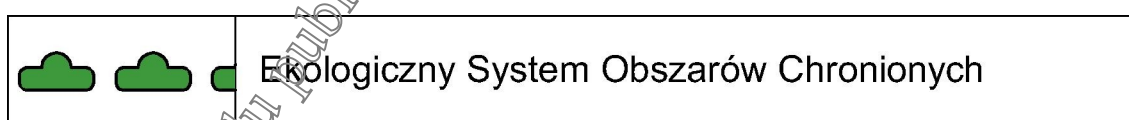
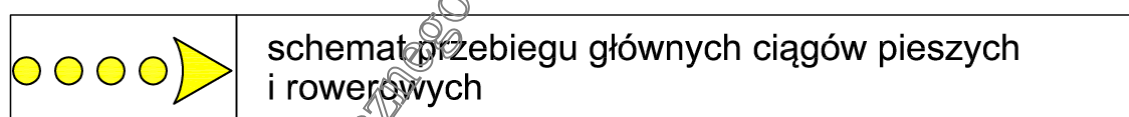

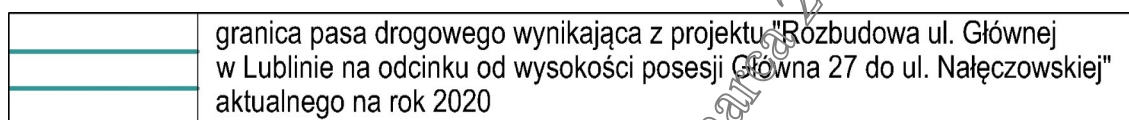
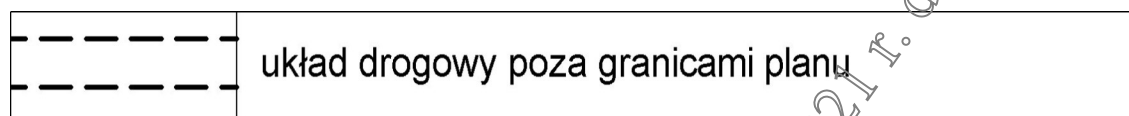
ZP	teren zieleni urządzonej
-----------	--------------------------



ZŁ	teren zieleni nadrzecznej
WS	teren wód powierzchniowych śródlądowych
E	teren infrastruktury technicznej - elektroenergetyka
W	teren infrastruktury technicznej - teren zaopatrzenia w wodę
KXL	teren ciągu technicznego
KDG	teren drogi publicznej - ulica główna
KDZ	teren drogi publicznej - ulica zbiorcza
KDL	teren drogi publicznej - ulica lokalna (układ docelowy)
KDD	teren drogi publicznej - ulica dojazdowa
KDW	teren drogi wewnętrznej
KX1	teren wydzielonego ciągu pieszo - jezdnego

KX	teren wydzielonego ciągu pieszego
	strefa szczególnej przestrzeni publicznej
	obszar obsługi komunikacji - wydzielenie wewnętrzne w ramach funkcji podstawowej
	obszar zieleni towarzyszącej - wydzielenie wewnętrzne w ramach funkcji podstawowej
	obszar zieleni izolacyjnej - wydzielenie wewnętrzne w ramach funkcji podstawowej
	dominanta
	obszar ochrony "A" ujęcia wody Sławinek
	obszar ochrony "B" ujęcia wody Sławinek
	napowietrzna linia elektroenergetyczna wysokiego napięcia 110 kV z zasięgiem strefy ochronnej (istn.)
	układ urbanistyczny/ruralistyczny wpisany do Ewidencji Zabytków
 AZP 77-81/105-3	stanowisko archeologiczne wpisane do Ewidencji Zabytków



2) Elementy informacyjne:



	skarpa do zachowania
	projektowany zespół przyrodniczo - krajobrazowy "Dolina Środkowej Czechówki"

6. Ustaleniami planu są następujące oznaczenia graficzne:

- 1) granica obszaru objętego planem;
 - 2) linie rozgraniczające tereny o różnym przeznaczeniu lub różnych zasadach zagospodarowania;
 - 3) nieprzekraczalne linie zabudowy;
 - 4) symbole (oznaczenia literowe i cyfrowe) terenów o różnym przeznaczeniu lub różnych zasadach zagospodarowania;
 - 5) strefa szczególnej przestrzeni publicznej (PP);
 - 6) obszar obsługi komunikacji – wydzielenie wewnętrzne w ramach funkcji podstawowej (KS);
 - 7) obszar zieleni towarzyszącej - wydzielenie wewnętrzne w ramach funkcji podstawowej (ZT);
 - 8) obszar zieleni izolacyjnej - wydzielenie wewnętrzne w ramach funkcji podstawowej (ZI);
 - 9) dominanta;
 - 10) obszar ochrony "A" ujęcia wody Sławinek;
 - 11) obszar ochrony "B" ujęcia wody Sławinek;
 - 12) napowietrzna linia elektroenergetyczna wysokiego napięcia 110 kV z zasięgiem strefy ochronnej (istn.);
 - 13) układ urbanistyczny/ruralistyczny wpisany do Ewidencji Zabytków;
 - 14) stanowisko archeologiczne wpisane do Ewidencji Zabytków;
 - 15) zasięg złoża.
7. Umieszczone na rysunku planu oznaczenia graficzne nie wymienione w ust. 6 mają charakter informacyjny, w szczególności: budynki istniejące, układ drogowy poza granicami planu, granica pasa drogowego wynikająca z projektu "Rozbudowa ul. Głównej w Lublinie na odcinku od wysokości posesji Główna 27 do ul. Nałęczowskiej" aktualnego na rok 2020, rejon lokalizacji miejsc parkingowych w pasie drogowym, strefa lokalizacji usług dostępnych z poziomu terenu, schemat przebiegu głównych ciągów pieszych i rowerowych, Ekologiczny System Obszarów Chronionych, główne kierunki powiązań przyrodniczych, szpaler drzew, skarpa do zachowania, projektowany zespół przyrodniczo-krajobrazowy „Dolina Środkowej Czechówki”, zasięg złoża.

§ 5

1. Oznaczenia literowe dotyczące przeznaczenia terenów wydzielonych liniami rozgraniczającymi użyte w niniejszym planie:

- 1) **MN** – teren zabudowy mieszkaniowej jednorodzinnej;
- 2) **MN1/U** – teren zabudowy mieszkaniowej, teren zabudowy usługowej;
- 3) **MN/U** – teren zabudowy mieszkaniowej jednorodzinnej, teren zabudowy usługowej;
- 4) **U** – teren zabudowy usługowej;
- 5) **UP** – teren usług publicznych;
- 6) **US** – teren usług sportu i rekreacji;
- 7) **U/P** – teren zabudowy usługowej, teren obiektów produkcyjnych, składów i magazynów;
- 8) **ZO/R** – teren zieleni urządzonej, związanej z wypoczynkowymi i rekreacyjnymi potrzebami społeczeństwa, teren rolniczy;
- 9) **ZP** – teren zieleni urządzonej;

- 10) **ZL** – teren zieleni nadrzecznej;
- 11) **WS** – teren wód powierzchniowych śródlądowych;
- 12) **E** – teren infrastruktury technicznej – elektroenergetyka;
- 13) **W** – teren infrastruktury technicznej – teren zaopatrzenia w wodę;
- 14) **KXL** – teren ciągu technicznego;
- 15) **KDG** – teren drogi publicznej – ulica główna;
- 16) **KDZ** – teren drogi publicznej – ulica zbiorcza;
- 17) **KDL** – teren drogi publicznej – ulica lokalna (układ docelowy);
- 18) **KDD** – teren drogi publicznej – ulica dojazdowa;
- 19) **KDW** – teren drogi wewnętrznej;
- 20) **KX1** – teren wydzielonego ciągu pieszo – jezdnego;
- 21) **KX** – teren wydzielonego ciągu pieszego.

§ 6

1. Ustala się wskaźniki parkingowe do obliczania zapotrzebowania inwestycji na miejsca parkingowe dla samochodów osobowych:
 - 1) budynki mieszkalne – nie mniej niż 2 miejsca parkingowe na 1 lokal mieszkalny.
 - 2) domy studenckie, internaty – nie mniej niż 1 miejsce parkingowe na 3 pokoje;
 - 3) hotele – nie mniej niż 0,6 miejsca parkingowego na 1 pokój;
 - 4) hotele pracownicze, asystenckie – nie mniej niż 0,4 miejsca parkingowego na 1 pokój;
 - 5) pensjonaty, pokoje gościnne, obiekty świadczące usługi hotelarskie – nie mniej niż 1 miejsce parkingowe na 1 pokój;
 - 6) motele – nie mniej niż 1 miejsce parkingowe na 1 pokój;
 - 7) domy dziennego i stałego pobytu dla osób starszych – nie mniej niż 0,9 miejsca parkingowego na 10 łóżek;
 - 8) biura, urzędy, banki, poczty – nie mniej niż 5 miejsc parkingowych na 100 m² powierzchni użytkowej;
 - 9) przedszkola, świetlice, żłobki – nie mniej niż 3 miejsca parkingowe na 1 salę pobytu dzieci;
 - 10) szkoły podstawowe i gimnazja – nie mniej niż 0,5 miejsca parkingowego na 1 pomieszczenie do nauki;
 - 11) szkoły średnie – nie mniej niż 1 miejsce parkingowe na 1 pomieszczenie do nauki;
 - 12) szkoły wyższe, obiekty dydaktyczne – nie mniej niż 1,5 miejsca parkingowego na 10 studentów lub nie mniej niż 4 miejsca parkingowe na 1 pomieszczenie do nauki;
 - 13) przychodnie, gabinety lekarskie, kancelarie adwokackie – nie mniej niż 5 miejsc parkingowych na 100 m² powierzchni użytkowej;
 - 14) kościoły, kaplice – nie mniej niż 1,2 miejsca parkingowego na 100 m² powierzchni użytkowej;
 - 15) domy kultury, domy parafialne – nie mniej niż 3 miejsca parkingowe na 100 m² powierzchni użytkowej;
 - 16) kina, teatry, filharmonie – nie mniej niż 15 miejsc parkingowych na 100 miejsc siedzących dla widzów;
 - 17) muzea – nie mniej niż 20 miejsc parkingowych dla samochodów + 0,5 miejsca parkingowego dla autokarów na 1000 m² powierzchni wystawienniczej;
 - 18) centra targowo-wystawiennicze – nie mniej niż 4 miejsca parkingowe na 100 m² powierzchni użytkowej;
 - 19) obiekty handlowe – nie mniej niż 3,2 miejsca parkingowe na 100 m² powierzchni sprzedaży;
 - 20) restauracje, kawiarnie, bary – nie mniej niż 20 miejsc parkingowych na 100 miejsc konsumpcyjnych;
 - 21) rzemiosło usługowe – nie mniej niż 2 miejsca parkingowe na 100 m² powierzchni użytkowej;
 - 22) obiekty sportu i rekreacji – nie mniej niż 4 miejsca parkingowe na 100 m² powierzchni użytkowej;

- 23) obiekty usług i produkcji wysokich technologii, obiekty produkcyjne, hale, magazyny – nie mniej niż 3 miejsca parkingowe na 5 zatrudnionych.
2. W przypadkach nieokreślonych wyżej ilość miejsc parkingowych dla samochodów należy dostosować do indywidualnych potrzeb związanych z realizacją konkretnej funkcji, jednak w ilości nie mniejszej niż 1 miejsce parkingowe na 50 m² powierzchni użytkowej.
 3. Wskaźniki parkingowe określone w ust. 1 i ust. 2, jako minimalne dotyczą miejsc parkingowych (stanowisk postojowych) z niezależnym dostępem do jezdni lub drogi manewrowej.
 4. Miejsca parkingowe według wskaźników określonych w ust. 1 i ust. 2 należy lokalizować na terenie działki budowlanej, chyba że ustalenia szczegółowe stanowią inaczej.
 5. W przypadku przebudowy i remontów prowadzonych na działkach, których parametry techniczne uniemożliwiają lokalizację miejsc parkingowych zgodnie z przepisami odrębnymi - dopuszcza się zmniejszenie liczby miejsc określonej w ust. 1 i ust. 2, bądź utrzymanie miejsc parkingowych w dotychczasowej ilości.
 6. W ramach powyższego bilansu należy uwzględnić stanowiska parkingowe dla pojazdów zaopatrzonych w kartę parkingową:
 - 1) 1 stanowisko - jeżeli liczba miejsc parkingowych wynosi 6 – 15;
 - 2) 2 stanowiska - jeżeli liczba miejsc parkingowych wynosi 16 – 40;
 - 3) 3 stanowiska - jeżeli liczba miejsc parkingowych wynosi 41 – 100;
 - 4) 4% ogólnej liczby miejsc parkingowych jeżeli ich liczba wynosi więcej niż 100.
 7. Ustala się nakaz zapewnienia miejsc parkingowych dla rowerów w ilości nie mniej niż 2 miejsca parkingowe dla rowerów na każde pełne 10 miejsc parkingowych dla samochodów.
 8. Zasady wymienione w ust. 1-7 obowiązują dla wszystkich terenów wydzielonych w granicach obszaru objętego niniejszym planem, chyba że ustalenia szczegółowe terenu stanowią inaczej.

§ 7

1. Ustala się standard akustyczny:

- 1) dla terenów zabudowy mieszkaniowej jednorodzinnej – standard akustyczny jak dla terenów zabudowy mieszkaniowej jednorodzinnej;
 - 2) dla terenów zabudowy mieszkaniowej wielorodzinnej – standard akustyczny jak dla terenów zabudowy mieszkaniowej wielorodzinnej;
 - 3) dla terenów zabudowy mieszkaniowo-usługowej – standard akustyczny jak dla terenów mieszkaniowo-usługowych;
 - 4) dla terenów rekreacyjno – wypoczynkowych – standard akustyczny jak dla terenów rekreacyjno – wypoczynkowych;
 - 5) dla terenów zabudowy usługowej:
 - a) w przypadku realizacji usług z kategorii zamieszkania zbiorowego – standard akustyczny jak dla zabudowy zamieszkania zbiorowego,
 - b) w przypadku realizacji usług z kategorii oświaty i wychowania – standard akustyczny jak dla zabudowy związanej ze stałym lub czasowym pobytem dzieci i młodzieży,
 - c) w przypadku realizacji usług z kategorii usług sportu i rekreacji – standard akustyczny jak dla terenów rekreacyjno – wypoczynkowych,
 - d) w przypadku realizacji domów opieki społecznej – standard akustyczny jak dla terenów domów opieki społecznej,
 - e) pozostałe kategorie usług – standardu nie ustala się;
 - 6) dla pozostałych funkcji terenów – standardu nie ustala się.
2. Zasady wymienione w ust. 1 obowiązują dla wszystkich terenów wydzielonych w granicach obszaru objętego niniejszym planem, chyba że ustalenia szczegółowe terenu stanowią inaczej.

§ 8

1. Ustala się nakaz zachowania naturalnego ukształtowania terenu.
2. Ustala się zakaz prowadzenia prac niwelacyjnych lub nadsypywania terenu w sposób utrudniający

- odpływ wód opadowych, w szczególności zakaz tworzenia nasypów ziemnych sytuowanych poprzecznie do osi dolin rzecznych oraz suchych dolin, z wyłączeniem działań służących zwiększeniu retencji lub podwyższenia bezpieczeństwa przeciwpowodziowego.
3. Poza obrysem istniejących i projektowanych budynków ustala się zakaz prowadzenia prac niwelacyjnych lub nadsypywania terenu w sposób zmieniający naturalnie uformowaną rzeźbę terenu o wartość powyżej 1 metra w stosunku do naturalnej rzędnej terenu.
 4. Dopuszcza się, z uwzględnieniem ust. 2, prace niwelacyjne lub nadsypywanie terenu w celu realizacji niezbędnych dojazdów i dojazdów do budynku.
 5. Dopuszcza się, z uwzględnieniem ust. 1 i 2, zmiany w ukształtowaniu terenu w celu prowadzenia nowych dróg oraz w przypadkach rekultywacji gruntów zdegradowanych.
 6. Zasady wymienione w ust. 1-5 obowiązują dla wszystkich terenów wydzielonych w granicach obszaru objętego niniejszym planem, chyba że ustalenia szczegółowe terenu stanowią inaczej.

§ 9

Ustala się ochronę ujęcia wody Sławinek:

1. wyznacza się obszar ochrony "A" ujęcia wody Sławinek (dla ochrony poborów w wielkości zasobów eksploatacyjnych ujęcia wody Sławinek), oznaczony graficznie na rysunku planu ukośnym szrafem i literą "A", w obrębie którego do czasu likwidacji ujęcia wody ustala się:
 - 1) zakaz składowania i przechowywania odpadów promieniotwórczych,
 - 2) zakaz lokalizowania nowych ujęć wody wymagających pozwolenia wodnoprawnego,
 - 3) zakaz lokalizowania składowisk odpadów, w szczególności odpadów niebezpiecznych,
 - 4) zakaz lokalizowania cmentarzy i grzebowisk zwłok zwierzęcych,
 - 5) zakaz lokalizowania zakładów przemysłowych oraz ferm chowu lub hodowli zwierząt,
 - 6) zakaz lokalizowania magazynów produktów ropopochodnych oraz innych substancji niebezpiecznych a także rurociągów do ich transportu,
 - 7) zakaz stosowania nawozów mineralnych i naturalnych w dawkach przekraczających normy i niezgodnie z terminami agrotechnicznymi,
 - 8) zakaz wprowadzania ścieków do wody lub gruntu,
 - 9) zakaz rolniczego wykorzystania ścieków,
 - 10) zakaz stosowania środków ochrony roślin, innych niż dopuszczone do stosowania w strefach ochronnych ujęć wody,
 - 11) zakaz mycia pojazdów mechanicznych.
2. wyznacza się obszar ochrony "B" ujęcia wody Sławinek (30-dniowy czas dopływu wód do ujęcia), oznaczony graficznie na rysunku planu ukośnym szrafem i literą "B", w obrębie którego do czasu likwidacji ujęcia wody ustala się zakazy jak dla obszaru ochrony "A" ujęcia wody Sławinek, a ponadto:
 - 1) zakaz budowy autostrad, dróg ekspresowych oraz torów kolejowych, z wyłączeniem remontów i modernizacji istniejących dróg i torów,
 - 2) zakaz odkrywkowego wydobywania kopalini.

§ 10

1. Ustala się zasady i warunki dla scalania i podziału nieruchomości:
 - 1) parametry działki dla terenów oznaczonych na rysunku planu symbolami 1MN, 2MN, 3MN, 9MN, 10MN, 11MN, 12MN, 24MN, 25MN, 26MN, 27MN, 28MN, 29MN, 30MN, 31MN, 32MN, 33MN:
 - a) powierzchnia działki: nie mniej niż 800 m²,
 - b) szerokość frontu działki: nie ustala się,
 - c) kąt położenia granic działki w stosunku do pasa drogowego: nie ustala się;
 - 2) parametry działki dla terenów oznaczonych na rysunku planu symbolami 4MN, 5MN, 6MN, 7MN, 8MN:
 - a) powierzchnia działki: nie mniej niż 1200 m²,

- b) szerokość frontu działki: nie ustala się,
 - c) kąt położenia granic działki w stosunku do pasa drogowego: nie ustala się;
 - 3) parametry działki dla terenów oznaczonych na rysunku planu symbolami 13MN, 14MN, 15MN, 16MN, 17MN, 18MN, 19MN, 20MN, 21MN, 22MN, 23MN:
 - a) powierzchnia działki: nie mniej niż 1000 m²,
 - b) szerokość frontu działki: nie ustala się,
 - c) kąt położenia granic działki w stosunku do pasa drogowego: nie ustala się;
 - 4) parametry działki dla terenów oznaczonych na rysunku planu symbolami 1MN1/U, 2MN1/U, 3MN1/U, 4MN1/U, 5MN1/U, 6MN1/U:
 - a) powierzchnia działki: nie mniej niż 800 m²,
 - b) szerokość frontu działki: nie ustala się,
 - c) kąt położenia granic działki w stosunku do pasa drogowego: nie ustala się;
 - 5) parametry działki dla terenów oznaczonych na rysunku planu symbolami 1MN/U, 2MN/U, 3MN/U, 4MN/U, 5MN/U, 6MN/U:
 - a) powierzchnia działki: nie mniej niż 1000 m²,
 - b) szerokość frontu działki: nie ustala się,
 - c) kąt położenia granic działki w stosunku do pasa drogowego: nie ustala się;
 - 6) parametry działki dla terenów oznaczonych na rysunku planu symbolami 1U, 2U, 3U:
 - a) powierzchnia działki: nie mniej niż 1000 m²,
 - b) szerokość frontu działki: nie ustala się,
 - c) kąt położenia granic działki w stosunku do pasa drogowego: nie ustala się;
 - 7) parametry działki dla terenu oznaczonego na rysunku planu symbolem 1UP:
 - a) powierzchnia działki: nie mniej niż 2000 m²,
 - b) szerokość frontu działki: nie ustala się,
 - c) kąt położenia granic działki w stosunku do pasa drogowego: nie ustala się;
 - 8) parametry działki dla terenu oznaczonego na rysunku planu symbolem 1US:
 - a) powierzchnia działki: nie ustala się,
 - b) szerokość frontu działki: nie ustala się,
 - c) kąt położenia granic działki w stosunku do pasa drogowego: nie ustala się;
 - 9) parametry działki dla terenu oznaczonego na rysunku planu symbolem 1U/P, 2U/P:
 - a) powierzchnia działki: nie mniej niż 2000 m²,
 - b) szerokość frontu działki: nie ustala się,
 - c) kąt położenia granic działki w stosunku do pasa drogowego: nie ustala się.
2. Dopuszcza się wydzielenie mniejszej działki gruntu na powiększenie sąsiedniej nieruchomości lub dokonanie regulacji granicy pomiędzy sąsiadującymi nieruchomościami.

§ 11

Dla terenów **1MN, 2MN, 3MN, 9MN, 10MN, 11MN, 12MN, 24MN, 25MN, 26MN, 27MN, 28MN, 29MN, 30MN, 31MN, 32MN, 33MN** ustala się:

1. Przeznaczenie terenu: **Teren zabudowy mieszkaniowej jednorodzinnej.**

- 1) ustala się lokalizację funkcji mieszkaniowej jednorodzinnej;
- 2) dopuszcza się lokalizację usług nieuciążliwych, w szczególności od strony terenów dróg publicznych (na rysunku planu wskazano strefy lokalizacji usług dostępnych z poziomu terenu – lokalizacja orientacyjna), pod warunkiem że powierzchnia całkowita dla funkcji usługowej będzie mniejszej niż 50% powierzchni całkowitej zabudowy na działce budowlanej.

2. Zasady ochrony i kształtowania ład przestrzennego:

- 1) nakazuje się staranne ukształtowanie i utrzymanie zieleni urządzonej, towarzyszącej budynkom i ciągom komunikacyjnym, w formie zieleni niskiej, średniej i wysokiej.
- 2) ustala się lokalizację jednego budynku mieszkalnego na działce budowlanej

3. Zasady ochrony środowiska, przyrody i krajobrazu oraz zasady kształtowania krajobrazu:

- 1) nakazuje się zachowanie standardów jakości środowiska zgodnie z przepisami odrębnymi;

- 2) nakazuje się odprowadzenie wód opadowych i roztopowych, odprowadzenie ścieków komunalnych oraz zaopatrzenie w ciepło zgodnie z ust. 10;
- 3) ustala się standard akustyczny – zgodnie z § 7;
- 4) ustalenia dotyczące ukształtowania terenu, prac niwelacyjnych, nadsypywania terenu – zgodnie z § 8;
- 5) teren 24MN znajduje się częściowo w obszarze ochrony "A" ujęcia wody Sławinek, ustalenia zgodnie z § 9.

4. Zasady ochrony dziedzictwa kulturowego i zabytków, w tym krajobrazów kulturowych, oraz dóbr kultury współczesnej:

- 1) na terenie 3MN ochronie konserwatorskiej podlegają stanowiska archeologiczne nr AZP 77-80/33-7 i nr AZP 77-80/32-6 wpisane do Ewidencji Zabytków oznaczone graficznie na rysunku planu;
- 2) wszelkie prace ziemne w obrębie stanowiska archeologicznego należy prowadzić zgodnie z przepisami odrębnymi.

5. Wymagania wynikające z potrzeb kształtowania przestrzeni publicznych:

- 1) przestrzeń publiczną należy kształtować w sposób zapewniający estetykę i bezpieczeństwo użytkowników z zastosowaniem rozwiązań zapewniających dostęp osobom ze szczególnymi potrzebami, o których mowa w przepisach odrębnych;
- 2) dopuszcza się realizację szpalerów drzew, w szczególności na terenach 3MN, 24MN, 28MN, 31MN, zgodnie z rysunkiem planu.

6. Zasady kształtowania zabudowy oraz wskaźniki zagospodarowania terenu:

- 1) typ zabudowy: wolnostojąca;
- 2) ustala się nieprzekraczalne linie zabudowy wyznaczone na rysunku planu;
- 3) dopuszcza się sytuowanie budynków w odległości 1,5 m od granicy lub bezpośrednio przy granicy z sąsiednią działką budowlaną;
- 4) wielkość powierzchni zabudowy w stosunku do powierzchni działki budowlanej: nie więcej niż 30%;
- 5) minimalny udział procentowy powierzchni biologicznie czynnej, liczonej w stosunku do powierzchni działki budowlanej: 40%;
- 6) w przypadku realizacji dachu zielonego dopuszcza się objęcie powierzchni dachu zielonego jako powierzchni terenu biologicznie czynnego, zgodnie z przepisami odrębnymi;
- 7) wysokość zabudowy: nie więcej niż 10,5 m i nie więcej niż III kondygnacje nadziemne;
- 8) wysokość zabudowy dla obiektów gospodarczych i garażowych: nie więcej niż 3,5 m i nie więcej niż I kondygnacja nadziemna;
- 9) szerokość elewacji: nie więcej niż 20 m;
- 10) intensywność zabudowy: nie więcej niż 1,2 z czego nie więcej niż 0,8 dla kondygnacji nadziemnych;
- 11) kształt dachu: nie ustala się;
- 12) dopuszcza się realizację dachu zielonego o charakterze intensywnym lub ekstensywnym, lub obu rodzajów jednocześnie;
- 13) kąt nachylenia połaci dachowych: nie więcej niż 45°;
- 14) zakazuje się stosowania jaskrawych kolorów pokryć dachów oraz wykończenia elewacji;
- 15) dopuszcza się zachowanie istniejącej zabudowy oraz utrzymanie zastanych parametrów zabudowy i zagospodarowania terenu dla działek budowlanych z istniejącymi budynkami wyznaczonymi na rysunku planu z dopuszczeniem zmiany sposobu ich użytkowania na funkcje zgodne z przeznaczeniem terenu;
- 16) dopuszcza się zachowanie zabudowy oraz utrzymanie parametrów zabudowy i zagospodarowania terenu dla działek budowlanych, zabudowanych na podstawie przepisów odrębnych aktualnych na dzień wejścia w życie planu, z dopuszczeniem zmiany sposobu ich użytkowania na funkcje zgodne z przeznaczeniem terenu;
- 17) minimalna liczba miejsc parkingowych – zgodnie z ustaleniami §6;

18) sposób realizacji miejsc parkingowych: garaże wolnostojące, garaże wbudowane, garaże podziemne, naziemne miejsca parkingowe.

7. Granice i sposoby zagospodarowania terenów lub obiektów podlegających ochronie, na podstawie odrębnych przepisów, terenów górniczych, a także obszarów szczególnego zagrożenia powodzią, obszarów osuwania się mas ziemnych, krajobrazów priorytetowych określonych w audycie krajobrazowym oraz w planach zagospodarowania przestrzennego województwa: nie ustala się.

8. Szczegółowe zasady i warunki scalania i podziału nieruchomości:

- 1) powierzchnia nowo wydzielanych działek budowlanych dla terenów oznaczonych na rysunku planu symbolami 1MN, 2MN, 3MN, 9MN, 10MN, 11MN, 12MN, 24MN, 25MN, 26MN, 27MN, 28MN, 29MN, 30MN, 31MN, 32MN, 33MN: nie mniej niż 800 m²;
- 2) ustala się, że zasada zachowania określonej planem minimalnej powierzchni działki budowlanej nie dotyczy działek powstałych w wyniku podziału, w rezultacie którego część pierwotnej powierzchni działki została przeznaczona pod komunikację lub infrastrukturę techniczną, zgodnie z liniami rozgraniczającymi określonymi na rysunku planu, przy czym realizacja zabudowy na takiej (nowo wydzielonej) działce musi być zgodna z przepisami odrębnymi;
- 3) ustala się, że zasada zachowania określonej planem minimalnej powierzchni działki budowlanej nie dotyczy: działek wydzielanych pod wewnętrzny układ komunikacyjny (drogi wewnętrzne, dojścia i dojazdy), działek wydzielanych pod obiekty i urządzenia infrastruktury technicznej;
- 4) szerokość frontu działki: nie ustala się;
- 5) kąt położenia granic działki w stosunku do pasa drogowego: nie ustala się.

9. Szczególne warunki zagospodarowania terenów oraz ograniczenia w ich użytkowaniu, w tym zakaz zabudowy:

- 1) w ramach terenów oznaczonych symbolami 1MN, 3MN, 24MN wyznacza się obszary zieleni towarzyszącej, oznaczone graficznie na rysunku planu ukośnym szrafem w kolorze zielonym i symbolem ZT, w obrębie których ustala się:
 - a) nakaz realizacji zieleni urządzonej w różnej formie (zieleni wysokiej, średniej i niskiej),
 - b) nakaz zachowania minimum 75% obszaru ZT jako powierzchni biologicznie czynnej,
 - c) zakaz lokalizacji zabudowy z wyjątkiem zabudowy podziemnej oraz dopuszczonej na podstawie ust. 11 pkt 2,
 - d) dopuszczenie lokalizacji placów zabaw oraz urządzeń sportowo-rekreacyjnych,
 - e) dopuszczenie lokalizacji przejść, przejazdów i dróg pożarowych,
 - f) dopuszczenie lokalizacji niezbędnej infrastruktury technicznej;
- 2) część terenów oznaczonych symbolami 1MN, 24MN, 26MN obejmuje strefa ochronna od napowietrznej linii elektroenergetycznej wysokiego napięcia 110 kV o szerokości 40 m (po 20 m liczone od osi linii), w strefie tej do czasu likwidacji lub skablowania linii nie należy:
 - a) lokalizować nowych budynków przeznaczonych na stały pobyt ludzi,
 - b) sadzić drzew oraz roślinności wysokiej,
 - c) lokalizować budowli zawierających materiały niebezpieczne pożarowo,
 - d) wprowadzać stref zagrożonych wybuchem.

10. Zasady modernizacji, rozbudowy i budowy systemów komunikacji i infrastruktury technicznej:

- 1) w zakresie komunikacji:
 - a) ustala się podstawową obsługę komunikacyjną terenu 1MN – od ul. Deszczowej (zlokalizowanej poza granicami planu), od drogi publicznej oznaczonej symbolem 1KDD oraz od terenu wydzielonego ciągu pieszo – jezdni oznaczonego symbolem 1KX1,
 - b) ustala się podstawową obsługę komunikacyjną terenu 2MN – od ul. Deszczowej (zlokalizowanej poza granicami planu), od drogi publicznej oznaczonej symbolem 1KDD oraz od terenu wydzielonego ciągu pieszo – jezdni oznaczonego symbolem 1KX1,
 - c) ustala się podstawową obsługę komunikacyjną terenu 3MN – od ul. Deszczowej (zlokalizowanej poza granicami planu), od ul. Głównej (zlokalizowanej poza granicami

- planu) oraz od drogi publicznej oznaczonej symbolem 1KDD,
- d) ustala się podstawową obsługę komunikacyjną terenu 9MN - od dróg publicznych oznaczonych symbolami 1KDZ, 5KDD i 6KDD,
 - e) ustala się podstawową obsługę komunikacyjną terenu 10MN - od dróg publicznych oznaczonych symbolami 1KDZ, 6KDD i 8KDD oraz terenu drogi wewnętrznej oznaczonego symbolem 1KDW,
 - f) ustala się podstawową obsługę komunikacyjną terenu 11MN - od dróg publicznych oznaczonych symbolami 5KDD, 6KDD, 7KDD i 8KDD,
 - g) ustala się podstawową obsługę komunikacyjną terenu 12MN - od dróg publicznych oznaczonych symbolami 5KDD, 7KDD i 8KDD,
 - h) ustala się podstawową obsługę komunikacyjną terenu 24MN - od ul. Szerokie (zlokalizowanej poza granicami planu), od dróg publicznych oznaczonych symbolami 2KDL, 17KDD i 20KDD oraz terenu wydzielonego ciągu pieszo - jezdnego oznaczonego symbolem 12KX1,
 - i) ustala się podstawową obsługę komunikacyjną terenu 25MN - od dróg publicznych oznaczonych symbolami 17KDD, 18KDD, 19KDD i 20KDD,
 - j) ustala się podstawową obsługę komunikacyjną terenu 26MN - od ul. Szerokie (zlokalizowanej poza granicami planu) oraz od dróg publicznych oznaczonych symbolami 17KDD, 18KDD i 19KDD,
 - k) ustala się podstawową obsługę komunikacyjną terenu 27MN - od dróg publicznych oznaczonych symbolami 20KDD i 21KDD, od terenu drogi wewnętrznej oznaczonego symbolem 5KDW oraz od terenu wydzielonego ciągu pieszo - jezdnego oznaczonego symbolem 13KX1,
 - l) ustala się podstawową obsługę komunikacyjną terenu 28MN - od dróg publicznych oznaczonych symbolami 2KDL, 20KDD i 21KDD oraz terenów dróg wewnętrznych oznaczonych symbolami 3KDW i 4KDW,
 - m) ustala się podstawową obsługę komunikacyjną terenu 29MN - od dróg publicznych oznaczonych symbolami 20KDD i 21KDD oraz terenu wydzielonego ciągu pieszo - jezdnego oznaczonego symbolem 13KX1,
 - n) ustala się podstawową obsługę komunikacyjną terenu 30MN - od ul. Szerokie (zlokalizowanej poza granicami planu) oraz od dróg publicznych oznaczonych symbolami 19KDD, 20KDD i 22KDD oraz terenu drogi wewnętrznej oznaczonego symbolem 6KDW,
 - o) ustala się podstawową obsługę komunikacyjną terenu 31MN - od dróg publicznych oznaczonych symbolami 2KDL, 20KDD i 23KDD, od terenu drogi wewnętrznej oznaczonego symbolem 7KDW oraz od terenu wydzielonego ciągu pieszo - jezdnego oznaczonego symbolem 16KX1,
 - p) ustala się podstawową obsługę komunikacyjną terenu 32MN - od dróg publicznych oznaczonych symbolami 20KDD i 23KDD, od terenu drogi wewnętrznej oznaczonego symbolem 8KDW oraz od terenu wydzielonego ciągu pieszo - jezdnego oznaczonego symbolem 14KX1,
 - q) ustala się podstawową obsługę komunikacyjną terenu 33MN - od drogi publicznej oznaczonej symbolem 22KDD oraz terenu wydzielonego ciągu pieszo - jezdnego oznaczonego symbolem 14KX1;
- 2) w zakresie infrastruktury technicznej:
- a) ustala się zaopatrzenie w energię elektryczną za pośrednictwem miejskiego systemu elektroenergetycznego z możliwością rozbudowy lub przebudowy układu zasilającego i przesyłowego lub indywidualnych źródeł energii elektrycznej (z zastrzeżeniem §34 ust.3) zgodnie z przepisami odrębnymi,
 - b) ustala się obsługę telekomunikacyjną zgodnie z przepisami odrębnymi z możliwością rozbudowy lub przebudowy sieci i urządzeń infrastruktury telekomunikacyjnej,
 - c) ustala się zaopatrzenie w wodę z miejskich sieci wodociągowych po wymaganej

- rozbudowie w oparciu o sieci: Ø200 w ul. Nałęczowskiej, Ø160 w ul. Szerokie, Ø225 w ul. Wądołnej oraz Ø100 w ul. Głównej,
- d) ustala się odprowadzenie ścieków komunalnych do miejskich sieci kanalizacji sanitarnej po wymaganej rozbudowie w oparciu o kanały sanitarne: Ø0,3 w ul. Wądołnej i Ø0,2 w ul. Nałęczowskiej. Do czasu realizacji kanalizacji sanitarnej dopuszcza się odprowadzenie ścieków komunalnych do indywidualnych zbiorników bezodpływowych zgodnie z przepisami odrębnymi,
 - e) ustala się odprowadzenie wód opadowych i roztopowych z terenów utwardzonych do miejskich sieci kanalizacji deszczowej po wymaganej rozbudowie w oparciu o kanał deszczowy Ø0,3-0,5 w ul. Szerokie, planowane sieci odprowadzające wody opadowe do rzeki Czechówki lub własnych systemów zagospodarowania wód opadowych, zaś z powierzchni biologicznie czynnych powierzchniowo do gruntu zgodnie z przepisami odrębnymi,
 - f) ustala się zaopatrzenie w gaz w oparciu o istniejące sieci gazowe średniego ciśnienia po wymaganej rozbudowie w oparciu o sieci gazowe: Ø160 przebiegająca wzdłuż ul. Głównej, ul. Wądołnej, ul. Szerokie oraz Ø150 w ul. Nałęczowskiej,
 - g) ustala się zaopatrzenie w ciepło z indywidualnych źródeł ciepła (z zastrzeżeniem §34 ust.3) zgodnie z przepisami odrębnymi lub miejskich sieci ciepłowniczych po ich rozbudowie w tym rejonie miasta,
 - h) dopuszcza się realizację niezbędnej infrastruktury technicznej, przy spełnieniu wymogów wynikających z przepisów odrębnych,
 - i) dopuszcza się przebudowę istniejących sieci i urządzeń infrastruktury technicznej kolidujących z projektowanym zagospodarowaniem terenu na podstawie przepisów odrębnych.

11. Sposób i termin tymczasowego zagospodarowania, urządzania i użytkowania terenów:

- 1) tereny, dla których plan przewiduje przeznaczenie inne od dotychczasowego, mogą być użytkowane w sposób dotychczasowy, do czasu zagospodarowania ich zgodnie z planem; na terenach tych zakazuje się budowy nowych i rozbudowy istniejących obiektów sprzecznych z funkcją przewidzianą w planie;
- 2) do czasu realizacji inwestycji zgodnej z przeznaczeniem terenu ustalonym w planie dopuszcza się zagospodarowanie czasowe tych terenów, ale jedynie w formie:
 - a) naziemnych miejsc parkingowych o nawierzchni niepyłacej,
 - b) zieleni rekreacyjnej i ozdobnej,
 - c) placów zabaw,
 - d) urządzeń sportowo-rekreacyjnych,
 - e) lokalizacji obiektów o funkcji usługowej nie związanych trwale z gruntem, w szczególności w formie kiosków, stoisk sezonowych itp.

12. Stawki procentowe, na podstawie których ustala się opłatę, o której mowa w art. 36 ust. 4 ustawy z dnia 27 marca 2003 r. o planowaniu i zagospodarowaniu przestrzennym: ustala się jednorazową opłatę na rzecz miasta od wzrostu wartości nieruchomości, będącego skutkiem wejścia w życie niniejszego planu dla terenów 1MN, 2MN, 3MN, 9MN, 10MN, 11MN, 12MN, 24MN, 25MN, 26MN, 27MN, 28MN, 29MN, 30MN, 31MN, 32MN, 33MN w wysokości 30 %.

§ 12

Dla terenów **4MN, 5MN, 6MN, 7MN, 8MN** ustala się:

1. Przeznaczenie terenu: Teren zabudowy mieszkaniowej jednorodzinnej.

- 1) ustala się lokalizację funkcji mieszkaniowej jednorodzinnej;
- 2) dopuszcza się lokalizację usług nieuciążliwych, w szczególności od strony terenów dróg publicznych (na rysunku planu wskazano strefy lokalizacji usług dostępnych z poziomu terenu – lokalizacja orientacyjna), pod warunkiem że powierzchnia całkowita dla funkcji usługowej będzie mniejszej niż 50% powierzchni całkowitej zabudowy na działce budowlanej.

2. Zasady ochrony i kształtowania ład przestrzennego:

- 1) nakazuje się staranne ukształtowanie i utrzymanie zieleni urządzonej, towarzyszącej budynkom i ciągom komunikacyjnym, w formie zieleni niskiej, średniej i wysokiej;
- 2) ustala się lokalizację jednego budynku mieszkalnego na działce budowlanej.

3. Zasady ochrony środowiska, przyrody i krajobrazu oraz zasady kształtowania krajobrazu:

- 1) nakazuje się zachowanie standardów jakości środowiska zgodnie z przepisami odrębnymi;
- 2) nakazuje się odprowadzenie wód opadowych i roztopowych, odprowadzenie ścieków komunalnych oraz zaopatrzenie w ciepło zgodnie z ust. 10;
- 3) ustala się standard akustyczny – zgodnie z § 7;
- 4) ustalenia dotyczące ukształtowania terenu, prac niwelacyjnych, nadsypywania terenu – zgodnie z § 8.

4. Zasady ochrony dziedzictwa kulturowego i zabytków, w tym krajobrazów kulturowych, oraz dóbr kultury współczesnej:

- 1) na terenach 4MN, 5MN ochronie konserwatorskiej podlega stanowisko archeologiczne nr AZP 77-80/11-4 wpisane do Ewidencji Zabytków oznaczone graficznie na rysunku planu.
- 2) wszelkie prace ziemne w obrębie stanowiska archeologicznego należy prowadzić zgodnie z przepisami odrębnymi.

5. Wymagania wynikające z potrzeb kształtowania przestrzeni publicznych:

- 1) przestrzeń publiczną należy kształtować w sposób zapewniający estetykę i bezpieczeństwo użytkowników z zastosowaniem rozwiązań zapewniających dostęp osobom ze szczególnymi potrzebami, o których mowa w przepisach odrębnych;
- 2) dopuszcza się realizację szpalerów drzew, w szczególności na terenach 7MN, 8MN, zgodnie z rysunkiem planu.

6. Zasady kształtowania zabudowy oraz wskaźniki zagospodarowania terenu:

- 1) typ zabudowy: wolnostojąca;
- 2) ustala się nieprzekraczalne linie zabudowy wyznaczone na rysunku planu, przy czym na terenie 5MN znajdującym się w granicach zasięgu złoża surowców ceramiki budowlanej „Zakątek” obowiązują ograniczenia w sposobie zagospodarowania, zgodnie z ustaleniami zawartymi w ust. 7;
- 3) dopuszcza się sytuowanie budynków w odległości 1,5 m od granicy lub bezpośrednio przy granicy z sąsiednią działką budowlaną;
- 4) wielkość powierzchni zabudowy w stosunku do powierzchni działki budowlanej: nie więcej niż 30%;
- 5) minimalny udział procentowy powierzchni biologicznie czynnej, liczonej w stosunku do powierzchni działki budowlanej: 50%;
- 6) w przypadku realizacji dachu zielonego dopuszcza się objęcie powierzchni dachu zielonego jako powierzchni terenu biologicznie czynnego, zgodnie z przepisami odrębnymi;
- 7) wysokość zabudowy: nie więcej niż 10,5 m i nie więcej niż III kondygnacje nadziemne;
- 8) wysokość zabudowy dla obiektów gospodarczych i garażowych: nie więcej niż 3,5 m i nie więcej niż I kondygnacja nadziemna;
- 9) szerokość elewacji: nie więcej niż 20 m;
- 10) intensywność zabudowy: nie więcej niż 1,2 z czego nie więcej niż 0,8 dla kondygnacji nadziemnych;
- 11) kształt dachu: nie ustala się;
- 12) dopuszcza się realizację dachu zielonego o charakterze intensywnym lub ekstensywnym, lub obu rodzajów jednocześnie;
- 13) kąt nachylenia połaci dachowych: nie więcej niż 45°;
- 14) zakazuje się stosowania jaskrawych kolorów pokryć dachów oraz wykończenia elewacji;
- 15) dopuszcza się zachowanie istniejącej zabudowy oraz utrzymanie zastanych parametrów zabudowy i zagospodarowania terenu dla działek budowlanych z istniejącymi budynkami wyznaczonymi na rysunku planu z dopuszczeniem zmiany sposobu ich użytkowania na funkcje

- zgodne z przeznaczeniem terenu;
- 16) dopuszcza się zachowanie zabudowy oraz utrzymanie parametrów zabudowy i zagospodarowania terenu dla działek budowlanych, zabudowanych na podstawie przepisów odrębnych aktualnych na dzień wejścia w życie planu, z dopuszczeniem zmiany sposobu ich użytkowania na funkcje zgodne z przeznaczeniem terenu;
 - 17) minimalna liczba miejsc parkingowych – zgodnie z ustaleniami §6;
 - 18) sposób realizacji miejsc parkingowych: garaże wolnostojące, garaże wbudowane, garaże podziemne, naziemne miejsca parkingowe.
- 7. Granice i sposoby zagospodarowania terenów lub obiektów podlegających ochronie, na podstawie odrębnych przepisów, terenów górniczych, a także obszarów szczególnego zagrożenia powodzią, obszarów osuwania się mas ziemnych, krajobrazów priorytetowych określonych w audycie krajobrazowym oraz w planach zagospodarowania przestrzennego województwa:** część terenu 5MN, zgodnie z rysunkiem planu, znajduje się w zasięgu złoża surowców ceramiki budowlanej „Zakątek”, dla którego do czasu wykreślenia z bilansu zasobów złóż kopalin ustala się ochronę złoża, poprzez zakaz lokalizacji obiektów i urządzeń nie służących racjonalnemu gospodarowaniu zasobami oraz kompleksowego wykorzystywania kopalin, zgodnie z przepisami odrębnymi.
- 8. Szczegółowe zasady i warunki scalania i podziału nieruchomości:**
- 1) powierzchnia nowo wydzielanych działek budowlanych dla terenów oznaczonych na rysunku planu symbolami 4MN, 5MN, 6MN, 7MN, 8MN: nie mniej niż 1200 m²;
 - 2) ustala się, że zasada zachowania określonej planem minimalnej powierzchni działki budowlanej nie dotyczy działek powstałych w wyniku podziału, w rezultacie którego część pierwotnej powierzchni działki została przeznaczona pod komunikację lub infrastrukturę techniczną, zgodnie z liniami rozgraniczającymi określonymi na rysunku planu, przy czym realizacja zabudowy na takiej (nowo wydzielonej) działce musi być zgodna z przepisami odrębnymi;
 - 3) ustala się, że zasada zachowania określonej planem minimalnej powierzchni działki budowlanej nie dotyczy: działek wydzielanych pod wewnętrzny układ komunikacyjny (drogi wewnętrzne, dojścia i dojazdy), działek wydzielanych pod objekty i urządzenia infrastruktury technicznej;
 - 4) szerokość frontu działki: nie ustala się;
 - 5) kąt położenia granic działki w stosunku do pasa drogowego: nie ustala się.
- 9. Szczegółne warunki zagospodarowania terenów oraz ograniczenia w ich użytkowaniu, w tym zakaz zabudowy:** w ramach terenów oznaczonych symbolami 4MN, 5MN, 6MN, 7MN, 8MN wyznacza się obszary zieleni towarzyszącej, oznaczone graficznie na rysunku planu ukośnym szrafem w kolorze zielonym i symbolem ZT, w obrębie których ustala się:
- a) nakaz realizacji zieleni urządzonej w różnej formie (zieleni wysokiej, średniej i niskiej),
 - b) nakaz zachowania minimum 75% obszaru ZT jako powierzchni biologicznie czynnej,
 - c) zakaz lokalizacji zabudowy z wyjątkiem zabudowy podziemnej oraz dopuszczonej na podstawie ust. 11 pkt 2,
 - d) dopuszczenie lokalizacji placów zabaw oraz urządzeń sportowo-rekreacyjnych,
 - e) dopuszczenie lokalizacji przejść, przejazdów i dróg pożarowych,
 - f) dopuszczenie lokalizacji niezbędnej infrastruktury technicznej z uwzględnieniem ust. 7.
- 10. Zasady modernizacji, rozbudowy i budowy systemów komunikacji i infrastruktury technicznej:**
- 1) w zakresie komunikacji:
 - a) ustala się podstawową obsługę komunikacyjną terenu 4MN – od drogi publicznej oznaczonej symbolem 2KDD oraz terenu wydzielonego ciągu pieszo – jezdni oznaczonego symbolem 3KX1,
 - b) ustala się podstawową obsługę komunikacyjną terenu 5MN – od drogi publicznej oznaczonej symbolem 2KDD oraz terenu wydzielonego ciągu pieszo – jezdni oznaczonego symbolem 3KX1,
 - c) ustala się podstawową obsługę komunikacyjną terenu 6MN – od dróg publicznych

- oznaczonych symbolami 2KDD i 3KDD oraz terenu wydzielonego ciągu pieszo – jezdni oznaczonego symbolem 5KX1,
- d) ustala się podstawową obsługę komunikacyjną terenu 7MN – od dróg publicznych oznaczonych symbolami 1KDL, 3KDD i 4KDD oraz terenu wydzielonego ciągu pieszo – jezdni oznaczonego symbolem 5KX1,
- e) ustala się podstawową obsługę komunikacyjną terenu 8MN – od dróg publicznych oznaczonych symbolami 1KDL, 4KDD i 5KDD;
- 2) w zakresie infrastruktury technicznej:
- a) ustala się zaopatrzenie w energię elektryczną za pośrednictwem miejskiego systemu elektroenergetycznego z możliwością rozbudowy lub przebudowy układu zasilającego i przesyłowego lub indywidualnych źródeł energii elektrycznej (z zastrzeżeniem §34 ust.3) zgodnie z przepisami odrębnymi,
- b) ustala się obsługę telekomunikacyjną zgodnie z przepisami odrębnymi z możliwością rozbudowy lub przebudowy sieci i urządzeń infrastruktury telekomunikacyjnej,
- c) ustala się zaopatrzenie w wodę z miejskich sieci wodociągowych po wymaganej rozbudowie w oparciu o sieci: Ø200 w ul. Nałęczowskiej, Ø160 w ul. Szerokie, Ø225 w ul. Wądołnej oraz Ø100 w ul. Główniej,
- d) ustala się odprowadzenie ścieków komunalnych do miejskich sieci kanalizacji sanitarnej po wymaganej rozbudowie w oparciu o kanały sanitarne: Ø0,3 w ul. Wądołnej i Ø0,2 w ul. Nałęczowskiej. Do czasu realizacji kanalizacji sanitarnej dopuszcza się odprowadzenie ścieków komunalnych do indywidualnych zbiorników bezodpływowych zgodnie z przepisami odrębnymi,
- e) ustala się odprowadzenie wód opadowych i roztopowych z terenów utwardzonych do miejskich sieci kanalizacji deszczowej po wymaganej rozbudowie w oparciu o kanał deszczowy Ø0,3-0,5 w ul. Szerokie, planowane sieci odprowadzające wody opadowe do rzeki Czechówki lub własnych systemów zagospodarowania wód opadowych, zaś z powierzchni biologicznie czynnych powierzchniowo do gruntu zgodnie z przepisami odrębnymi,
- f) ustala się zaopatrzenie w gaz w oparciu o istniejące sieci gazowe średniego ciśnienia po wymaganej rozbudowie w oparciu o sieci gazowe: Ø160 przebiegająca wzdłuż ul. Główniej, ul. Wądołnej, ul. Szerokie oraz Ø150 w ul. Nałęczowskiej,
- g) ustala się zaopatrzenie w ciepło z indywidualnych źródeł ciepła (z zastrzeżeniem §34 ust.3) zgodnie z przepisami odrębnymi lub miejskich sieci ciepłowniczych po ich rozbudowie w tym rejonie miasta,
- h) dopuszcza się realizację niezbędnej infrastruktury technicznej, przy spełnieniu wymogów wynikających z przepisów odrębnych z uwzględnieniem ust. 7,
- i) dopuszcza się przebudowę istniejących sieci i urządzeń infrastruktury technicznej kolidujących z projektowanym zagospodarowaniem terenu na podstawie przepisów odrębnych z uwzględnieniem ust. 7.

11. Sposób i termin tymczasowego zagospodarowania, urządzania i użytkowania terenów:

- 1) tereny, dla których plan przewiduje przeznaczenie inne od dotychczasowego, mogą być użytkowane w sposób dotychczasowy, do czasu zagospodarowania ich zgodnie z planem; na terenach tych zakazuje się budowy nowych i rozbudowy istniejących obiektów sprzecznych z funkcją przewidzianą w planie;
- 2) do czasu realizacji inwestycji zgodnej z przeznaczeniem terenu ustalonym w planie dopuszcza się zagospodarowanie czasowe tych terenów z uwzględnieniem ust. 7, ale jedynie w formie:
- a) naziemnych miejsc parkingowych o nawierzchni niepyłającej,
- b) zieleni rekreacyjnej i ozdobnej,
- c) placów zabaw,
- d) urządzeń sportowo-rekreacyjnych,
- e) lokalizacji obiektów o funkcji usługowej nie związanych trwale z gruntem, w szczególności

w formie kiosków, stoisk sezonowych itp.

12. **Stawki procentowe, na podstawie których ustala się opłatę, o której mowa w art. 36 ust. 4 ustawy z dnia 27 marca 2003 r. o planowaniu i zagospodarowaniu przestrzennym:** ustala się jednorazową opłatę na rzecz miasta od wzrostu wartości nieruchomości, będącego skutkiem wejścia w życie niniejszego planu dla terenów 4MN, 5MN, 6MN, 7MN, 8MN w wysokości 30 %.

§ 13

Dla terenów **13MN, 14MN, 15MN, 16MN, 17MN, 18MN, 19MN, 20MN, 21MN, 22MN, 23MN** ustala się:

1. Przeznaczenie terenu: Teren zabudowy mieszkaniowej jednorodzinnej.

- 1) ustala się lokalizację funkcji mieszkaniowej jednorodzinnej;
- 2) dopuszcza się lokalizację usług nieuciążliwych, w szczególności od strony terenów dróg publicznych (na rysunku planu wskazano strefy lokalizacji usług dostępnych z poziomu terenu – lokalizacja orientacyjna), pod warunkiem że powierzchnia całkowita dla funkcji usługowej będzie mniejszej niż 50% powierzchni całkowitej zabudowy na działce budowlanej.

2. Zasady ochrony i kształtowania ład przestrzennego:

- 1) nakazuje się staranne ukształtowanie i utrzymanie zieleni urządzonej, towarzyszącej budynkom i ciągom komunikacyjnym, w formie zieleni niskiej, średniej i wysokiej;
- 2) ustala się lokalizację jednego budynku mieszkalnego na działce budowlanej.

3. Zasady ochrony środowiska, przyrody i krajobrazu oraz zasady kształtowania krajobrazu:

- 1) nakazuje się zachowanie standardów jakości środowiska zgodnie z przepisami odrębnymi;
- 2) nakazuje się odprowadzenie wód opadowych i roztopowych, odprowadzenie ścieków komunalnych oraz zaopatrzenie w ciepło zgodnie z ust. 10;
- 3) teren 13MN znajduje się częściowo w granicach Ekologicznego Systemu Obszarów Chronionych (ESOCH) – zgodnie z oznaczeniem graficznym na rysunku planu;
- 4) teren 13MN znajduje się częściowo w granicach projektowanego zespołu przyrodniczo-krajobrazowego „Dolina Środkowej Czeszówki” – zgodnie z oznaczeniem graficznym na rysunku planu;
- 5) ustala się standard akustyczny – zgodnie z § 7;
- 6) ustalenia dotyczące ukształtowania terenu, prac niwelacyjnych, nadsypywania terenu – zgodnie z § 8;
- 7) na terenie 13MN na rysunku planu wskazano orientacyjną lokalizację skarp do zachowania;
- 8) teren 13MN znajduje się w obszarze ochrony „A” ujęcia wody Sławinek, ustalenia zgodnie z § 9.

4. Zasady ochrony dziedzictwa kulturowego i zabytków, w tym krajobrazów kulturowych, oraz dóbr kultury współczesnej:

- 1) na terenach 13MN, 14MN, 15MN, 16MN, 17MN, 18MN, 19MN, 20MN, 21MN, 22MN, 23MN na rysunku planu wskazana została granica układu urbanistycznego/ruralistycznego wpisanego do Ewidencji Zabytków. W granicach ww. układu ustala się, że ochronie konserwatorskiej podlegają pozostałości zespołu dworsko – parkowego Wola Sławińska oraz fragment układu ruralistycznego dawnej wsi Wola Sławińska, a w szczególności pozostałości historycznego układu drożnego, układ budynków i starodrzew;
- 2) na terenie 13MN ochronie konserwatorskiej podlega stanowisko archeologiczne nr AZP 77-80/14-1 wpisane do Ewidencji Zabytków oznaczone graficznie na rysunku planu;
- 3) na terenie 16MN ochronie konserwatorskiej podlega stanowisko archeologiczne nr AZP 77-80/13-2 wpisane do Ewidencji Zabytków oznaczone graficznie na rysunku planu;
- 4) wszelkie prace ziemne w obrębie stanowiska archeologicznego należy prowadzić zgodnie z przepisami odrębnymi.

5. Wymagania wynikające z potrzeb kształtowania przestrzeni publicznych:

- 1) przestrzeń publiczną należy kształtować w sposób zapewniający estetykę i bezpieczeństwo użytkowników z zastosowaniem rozwiązań zapewniających dostęp osobom ze szczególnymi

potrzebami, o których mowa w przepisach odrębnych;

- 2) dopuszcza się realizację szpalerów drzew, w szczególności na terenach 15MN, 16MN, 17MN, 18MN, 20MN, 21MN, 23MN, zgodnie z rysunkiem planu.

6. Zasady kształtowania zabudowy oraz wskaźniki zagospodarowania terenu:

- 1) typ zabudowy: wolnostojąca;
- 2) ustala się nieprzekraczalne linie zabudowy wyznaczone na rysunku planu;
- 3) dopuszcza się sytuowanie budynków w odległości 1,5 m od granicy lub bezpośrednio przy granicy z sąsiednią działką budowlaną;
- 4) wielkość powierzchni zabudowy w stosunku do powierzchni działki budowlanej: nie więcej niż 30%;
- 5) minimalny udział procentowy powierzchni biologicznie czynnej, liczonej w stosunku do powierzchni działki budowlanej: 50%;
- 6) w przypadku realizacji dachu zielonego dopuszcza się objęcie powierzchni dachu zielonego jako powierzchni terenu biologicznie czynnego, zgodnie z przepisami odrębnymi;
- 7) wysokość zabudowy: nie więcej niż 10,5 m i nie więcej niż III kondygnacje nadziemne;
- 8) wysokość zabudowy dla obiektów gospodarczych i garażowych: nie więcej niż 3,5 m i nie więcej niż I kondygnacja nadziemna;
- 9) szerokość elewacji: nie więcej niż 20 m;
- 10) intensywność zabudowy: nie więcej niż 1,2 z czego nie więcej niż 0,8 dla kondygnacji nadziemnych;
- 11) kształt dachu: nie ustala się;
- 12) dopuszcza się realizację dachu zielonego o charakterze intensywnym lub ekstensywnym, lub obu rodzajów jednocześnie;
- 13) kąt nachylenia połaci dachowych: nie więcej niż 45°;
- 14) zakazuje się stosowania jaskrawych kolorów pokryć dachów oraz wykończenia elewacji;
- 15) dopuszcza się zachowanie istniejącej zabudowy oraz utrzymanie zastanych parametrów zabudowy i zagospodarowania terenu dla działek budowlanych z istniejącymi budynkami wyznaczonymi na rysunku planu z dopuszczeniem zmiany sposobu ich użytkowania na funkcje zgodne z przeznaczeniem terenu;
- 16) dopuszcza się zachowanie zabudowy oraz utrzymanie parametrów zabudowy i zagospodarowania terenu dla działek budowlanych, zabudowanych na podstawie przepisów odrębnych aktualnych na dzień wejścia w życie planu, z dopuszczeniem zmiany sposobu ich użytkowania na funkcje zgodne z przeznaczeniem terenu;
- 17) minimalna liczba miejsc parkingowych – zgodnie z ustaleniami §6;
- 18) sposób realizacji miejsc parkingowych: garaże wolnostojące, garaże wbudowane, garaże podziemne, naziemne miejsca parkingowe.

7. Granice i sposoby zagospodarowania terenów lub obiektów podlegających ochronie, na podstawie odrębnych przepisów, terenów górniczych, a także obszarów szczególnego zagrożenia powodzią, obszarów osuwania się mas ziemnych, krajobrazów priorytetowych określonych w audycie krajobrazowym oraz w planach zagospodarowania przestrzennego województwa, nie ustala się.

8. Szczegółowe zasady i warunki scalania i podziału nieruchomości:

- 1) powierzchnia nowo wydzielanych działek budowlanych dla terenów oznaczonych na rysunku planu symbolami 13MN, 14MN, 15MN, 16MN, 17MN, 18MN, 19MN, 20MN, 21MN, 22MN, 23MN, nie mniej niż 1000 m²;
- 2) ustala się, że zasada zachowania określonej planem minimalnej powierzchni działki budowlanej nie dotyczy działek powstałych w wyniku podziału, w rezultacie którego część pierwotnej powierzchni działki została przeznaczona pod komunikację lub infrastrukturę techniczną, zgodnie z liniami rozgraniczającymi określonymi na rysunku planu, przy czym realizacja zabudowy na takiej (nowo wydzielonej) działce musi być zgodna z przepisami odrębnymi;
- 3) ustala się, że zasada zachowania określonej planem minimalnej powierzchni działki budowlanej

nie dotyczy: działek wydzielanych pod wewnętrzny układ komunikacyjny (drogi wewnętrzne, dojścia i dojazdy), działek wydzielanych pod obiekty i urządzenia infrastruktury technicznej;

4) szerokość frontu działki: nie ustala się;

5) kąt położenia granic działki w stosunku do pasa drogowego: nie ustala się.

9. Szczególne warunki zagospodarowania terenów oraz ograniczenia w ich użytkowaniu, w tym zakaz zabudowy:

1) w ramach terenów oznaczonych symbolami 13MN, 15MN, 16MN, 18MN, 19MN, 20MN wyznacza się obszary zieleni towarzyszącej, oznaczone graficznie na rysunku planu ukośnym szrafem w kolorze zielonym i symbolem ZT, w obrębie których ustala się:

- a) nakaz realizacji zieleni urządzonej w różnej formie (zieleni wysokiej, średniej i niskiej),
- b) nakaz zachowania minimum 75% obszaru ZT jako powierzchni biologicznie czynnej,
- c) zakaz lokalizacji zabudowy z wyjątkiem zabudowy podziemnej oraz dopuszczonej na podstawie ust. 11 pkt 2,
- d) dopuszczenie lokalizacji placów zabaw oraz urządzeń sportowo-rekreacyjnych,
- e) dopuszczenie lokalizacji przejść, przejazdów i dróg pożarowych,
- f) dopuszczenie lokalizacji niezbędnej infrastruktury technicznej;

2) część terenu oznaczonego symbolem 13MN obejmuje strefa ochronna od napowietrznej linii elektroenergetycznej wysokiego napięcia 110 kV o szerokości 40 m (po 20 m liczone od osi linii), w strefie tej do czasu likwidacji lub skablowania linii nie należy:

- a) lokalizować nowych budynków przeznaczonych na stały pobyt ludzi,
- b) sadzić drzew oraz roślinności wysokiej,
- c) lokalizować budowli zawierających materiały niebezpieczne pożarowo,
- d) wprowadzać stref zagrożonych wybuchem.

10. Zasady modernizacji, rozbudowy i budowy systemów komunikacji i infrastruktury technicznej:

1) w zakresie komunikacji:

- a) ustala się podstawową obsługę komunikacyjną terenu 13MN – od drogi publicznej oznaczonej symbolem 9KDD oraz terenów wydzielonych ciągów pieszo – jezdnych oznaczonych symbolami 2KX1 i 4KX1,
- b) ustala się podstawową obsługę komunikacyjną terenu 14MN – od dróg publicznych oznaczonych symbolami 9KDD, 10KDD i 11KDD,
- c) ustala się podstawową obsługę komunikacyjną terenu 15MN – od drogi publicznej oznaczonej symbolem 11KDD,
- d) ustala się podstawową obsługę komunikacyjną terenu 16MN – od dróg publicznych oznaczonych symbolami 1KDL i 13KDD,
- e) ustala się podstawową obsługę komunikacyjną terenu 17MN – od dróg publicznych oznaczonych symbolami 11KDD, 13KDD i 14KDD,
- f) ustala się podstawową obsługę komunikacyjną terenu 18MN – od dróg publicznych oznaczonych symbolami 1KDL, 13KDD i 15KDD,
- g) ustala się podstawową obsługę komunikacyjną terenu 19MN – od dróg publicznych oznaczonych symbolami 13KDD, 14KDD i 15KDD oraz terenu wydzielonego ciągu pieszo – jezdniego oznaczonego symbolem 7KX1,
- h) ustala się podstawową obsługę komunikacyjną terenu 20MN – od dróg publicznych oznaczonych symbolami 2KDL i 15KDD oraz terenu wydzielonego ciągu pieszo – jezdniego oznaczonego symbolem 7KX1,
- i) ustala się podstawową obsługę komunikacyjną terenu 21MN – od dróg publicznych oznaczonych symbolami 1KDL, 15KDD i 16KDD, od terenu drogi wewnętrznej oznaczonego symbolem 2KDW oraz od terenu wydzielonego ciągu pieszo – jezdniego oznaczonego symbolem 8KX1,
- j) ustala się podstawową obsługę komunikacyjną terenu 22MN – od dróg publicznych oznaczonych symbolami 15KDD i 16KDD oraz terenów wydzielonych ciągów pieszo –

- jezdnych oznaczonych symbolami 8KX1 i 9KX1,
- k) ustala się podstawową obsługę komunikacyjną terenu 23MN – od dróg publicznych oznaczonych symbolami 2KDL, 15KDD i 16KDD oraz terenu wydzielonego ciągu pieszo – jezdni oznaczonego symbolem 9KX1;
- 2) w zakresie infrastruktury technicznej:
- a) ustala się zaopatrzenie w energię elektryczną za pośrednictwem miejskiego systemu elektroenergetycznego z możliwością rozbudowy lub przebudowy układu zasilającego i przesyłowego lub indywidualnych źródeł energii elektrycznej (z zastrzeżeniem §34 ust.3) zgodnie z przepisami odrębnymi,
- b) ustala się obsługę telekomunikacyjną zgodnie z przepisami odrębnymi z możliwością rozbudowy lub przebudowy sieci i urządzeń infrastruktury telekomunikacyjnej,
- c) ustala się zaopatrzenie w wodę z miejskich sieci wodociągowych po wymaganej rozbudowie w oparciu o sieci: Ø200 w ul. Nałęczowskiej, Ø160 w ul. Szerokie, Ø225 w ul. Wądołnej oraz Ø100 w ul. Głównej,
- d) ustala się odprowadzenie ścieków komunalnych do miejskich sieci kanalizacji sanitarnej po wymaganej rozbudowie w oparciu o kanały sanitarne: Ø0,3 w ul. Wądołnej i Ø0,2 w ul. Nałęczowskiej. Do czasu realizacji kanalizacji sanitarnej dopuszcza się odprowadzenie ścieków komunalnych do indywidualnych zbiorników bezodpływowych zgodnie z przepisami odrębnymi,
- e) ustala się odprowadzenie wód opadowych i roztopowych z terenów utwardzonych do miejskich sieci kanalizacji deszczowej po wymaganej rozbudowie w oparciu o kanał deszczowy Ø0,3-0,5 w ul. Szerokie, planowane sieci odprowadzające wody opadowe do rzeki Czechówki lub własnych systemów zagospodarowania wód opadowych, zaś z powierzchni biologicznie czynnych powierzchniowo do gruntu zgodnie z przepisami odrębnymi,
- f) ustala się zaopatrzenie w gaz w oparciu o istniejące sieci gazowe średniego ciśnienia po wymaganej rozbudowie w oparciu o sieci gazowe: Ø160 przebiegająca wzdłuż ul. Głównej, ul. Wądołnej, ul. Szerokie oraz Ø150 w ul. Nałęczowskiej,
- g) ustala się zaopatrzenie w ciepło z indywidualnych źródeł ciepła (z zastrzeżeniem §34 ust.3) zgodnie z przepisami odrębnymi lub miejskich sieci ciepłowniczych po ich rozbudowie w tym rejonie miasta,
- h) dopuszcza się realizację niezbędnej infrastruktury technicznej, przy spełnieniu wymogów wynikających z przepisów odrębnych,
- i) dopuszcza się przebudowę istniejących sieci i urządzeń infrastruktury technicznej kolidujących z projektowanym zagospodarowaniem terenu na podstawie przepisów odrębnych.

11. Sposób i termin tymczasowego zagospodarowania, urządzania i użytkowania terenów:

- 1) tereny, dla których plan przewiduje przeznaczenie inne od dotychczasowego, mogą być użytkowane w sposób dotychczasowy, do czasu zagospodarowania ich zgodnie z planem; na terenach tych zakazuje się budowy nowych i rozbudowy istniejących obiektów sprzecznych z funkcją przewidzianą w planie;
- 2) do czasu realizacji inwestycji zgodnej z przeznaczeniem terenu ustalonym w planie dopuszcza się zagospodarowanie czasowe tych terenów, ale jedynie w formie:
- a) naziemnych miejsc parkingowych o nawierzchni niepyłacej,
- b) zieleni rekreacyjnej i ozdobnej,
- c) placów zabaw,
- d) urządzeń sportowo-rekreacyjnych,
- e) lokalizacji obiektów o funkcji usługowej nie związanych trwale z gruntem, w szczególności w formie kiosków, stoisk sezonowych itp.

12. Stawki procentowe, na podstawie których ustala się opłatę, o której mowa w art. 36 ust. 4 ustawy z dnia 27 marca 2003 r. o planowaniu i zagospodarowaniu przestrzennym: ustala się

jednorazową opłatę na rzecz miasta od wzrostu wartości nieruchomości, będącego skutkiem wejścia w życie niniejszego planu dla terenów 13MN, 14MN, 15MN, 16MN, 17MN, 18MN, 19MN, 20MN, 21MN, 22MN, 23MN w wysokości 30 %.

§ 14

Dla terenów **1MN1/U, 2MN1/U, 3MN1/U, 4MN1/U, 5MN1/U, 6MN1/U** ustala się:

1. Przeznaczenie terenu: **Teren zabudowy mieszkaniowej, teren zabudowy usługowej.**

- 1) ustala się lokalizację funkcji mieszkaniowej jednorodzinnej lub wielorodzinnej (lecz nie więcej niż 6 lokali mieszkalnych w jednym budynku);
- 2) ustala się lokalizację usług nieuciążliwych, w szczególności z zakresu kategorii:
 - a) **administracji i biur**, w tym w szczególności: obiekty wykorzystywane jako miejsce pracy dla działalności biura, sekretariatu lub innych o charakterze administracyjnym np: budynki banków, urzędów pocztowych, urzędów, obiekty centrów konferencyjnych i kongresowych, sądów,
 - b) **handlu**, w tym w szczególności: handel detaliczny o powierzchni sprzedaży nieprzekraczającej 2000 m² taki jak: samodzielne sklepy, butiki, apteki,
 - c) **kultury**, w tym w szczególności: ogólnodostępne obiekty kulturalne, domy kultury, biblioteki, centra informacyjne i archiwa,
 - d) **ochrony zdrowia i opieki społecznej**, w tym w szczególności: przychodnie, ośrodki zdrowia, zakłady rehabilitacyjne, gabinety lekarskie, domy pomocy społecznej,
 - e) **oświaty i wychowania**, w tym w szczególności: żłobki, świetlice, przedszkola, szkoły publiczne, szkoły językowe, ośrodki kształceniowe i szkoleniowe,
 - f) **sportu i rekreacji**, w tym w szczególności: obiekty przeznaczone do uprawiania różnych dyscyplin sportu,
 - g) **usług drobnych**, w tym w szczególności: punkty usług szewskich, krawieckich, rymarskich, fotograficznych, introligaterskich, poligraficznych, jubilerskich, lutniczych, fryzjerskich, kosmetycznych, zegarmistrzowskich, ślusarskich, punkty napraw, wypożyczalnie, pralnie, gabinety odnowy, nie związane z usługami i obsługą motoryzacji,
 - h) **usług publicznych**.
- 3) dopuszcza się wydzielenia dróg wewnętrznych.

2. Zasady ochrony i kształtowania ładu przestrzennego:

- 1) nakazuje się staranne ukształtowanie i utrzymanie zieleni urządzonej, towarzyszącej budynkom i ciągom komunikacyjnym, w formie zieleni niskiej, średniej i wysokiej;
- 2) ustala się lokalizację jednego budynku mieszkalnego na działce budowlanej.

3. Zasady ochrony środowiska, przyrody i krajobrazu oraz zasady kształtowania krajobrazu:

- 1) nakazuje się zachowanie standardów jakości środowiska zgodnie z przepisami odrębnymi;
- 2) nakazuje się odprowadzenie wód opadowych i roztopowych, odprowadzenie ścieków komunalnych oraz zaopatrzenie w ciepło zgodnie z ust. 10;
- 3) ustala się standard akustyczny – zgodnie z § 7;
- 4) ustalenia dotyczące ukształtowania terenu, prac niwelacyjnych, nadsypywania terenu – zgodnie z § 8.

4. Zasady ochrony dziedzictwa kulturowego i zabytków, w tym krajobrazów kulturowych, oraz dóbr kultury współczesnej:

na terenach 2MN1/U, 3MN1/U na rysunku planu wskazana została granica układu urbanistycznego/ruralistycznego wpisanego do Ewidencji Zabytków. W granicach ww. układu ustala się, że ochronie konserwatorskiej podlegają pozostałości zespołu dworsko – parkowego Wola Sławińska oraz fragment układu ruralistycznego dawnej wsi Wola Sławińska, a w szczególności pozostałości historycznego układu drożnego, układ budynków i starodrzew.

5. Wymagania wynikające z potrzeb kształtowania przestrzeni publicznych:

- 1) przestrzenie publiczne należy kształtować w sposób zapewniający estetykę i bezpieczeństwo użytkowników z zastosowaniem rozwiązań zapewniających dostęp osobom ze szczególnymi potrzebami, o których mowa w przepisach odrębnych;

- 2) dopuszcza się realizację szpalerów drzew, w szczególności na terenach 1MN1/U, 2MN1/U, 3MN1/U, 4MN1/U, 5MN1/U, 6MN1/U, zgodnie z rysunkiem planu.

6. Zasady kształtowania zabudowy oraz wskaźniki zagospodarowania terenu:

- 1) typ zabudowy: wolnostojąca;
- 2) ustala się nieprzekraczalne linie zabudowy wyznaczone na rysunku planu;
- 3) dopuszcza się sytuowanie budynków w odległości 1,5 m od granicy lub bezpośrednio przy granicy z sąsiednią działką budowlaną;
- 4) wielkość powierzchni zabudowy w stosunku do powierzchni działki budowlanej; nie więcej niż 35%;
- 5) minimalny udział procentowy powierzchni biologicznie czynnej, liczonej w stosunku do powierzchni działki budowlanej: 40%;
- 6) w przypadku realizacji dachu zielonego dopuszcza się objęcie powierzchni dachu zielonego jako powierzchni terenu biologicznie czynnego, zgodnie z przepisami odrębnymi;
- 7) wysokość zabudowy: nie więcej niż 10,5 m i nie więcej niż III kondygnacje nadziemne;
- 8) wysokość zabudowy dla obiektów gospodarczych i garażowych: nie więcej niż 3,5 m i nie więcej niż I kondygnacja nadziemna;
- 9) szerokość elewacji: nie więcej niż 20 m;
- 10) intensywność zabudowy: nie więcej niż 1,8 z czego nie więcej niż 1,0 dla kondygnacji nadziemnych;
- 11) kształt dachu: nie ustala się;
- 12) dopuszcza się realizację dachu zielonego o charakterze intensywnym lub ekstensywnym, lub obu rodzajów jednocześnie;
- 13) kąt nachylenia połączy dachowych: nie więcej niż 45°;
- 14) zakazuje się stosowania jaskrawych kolorów pokryć dachów oraz wykończenia elewacji;
- 15) dopuszcza się zachowanie istniejącej zabudowy oraz utrzymanie zastanych parametrów zabudowy i zagospodarowania terenu dla działek budowlanych z istniejącymi budynkami wyznaczonymi na rysunku planu z dopuszczeniem zmiany sposobu ich użytkowania na funkcje zgodne z przeznaczeniem terenu;
- 16) dopuszcza się zachowanie zabudowy oraz utrzymanie parametrów zabudowy i zagospodarowania terenu dla działek budowlanych, zabudowanych na podstawie przepisów odrębnych aktualnych na dzień wejścia w życie planu, z dopuszczeniem zmiany sposobu ich użytkowania na funkcje zgodne z przeznaczeniem terenu;
- 17) w przypadku realizacji zabudowy mieszkaniowej wielorodzinnej nakazuje się urządzenie na każdej działce budowlanej przynajmniej jednego placu zabaw dla dzieci o szerokości minimalnej 5 m i powierzchni co najmniej 100 m², przyjmując wskaźnik 1 m² / 1 mieszkanie;
- 18) minimalna liczba miejsc parkingowych – zgodnie z ustaleniami §6;
- 19) sposób realizacji miejsc parkingowych: garaże wolnostojące, garaże wbudowane, garaże podziemne, naziemne miejsca parkingowe.

7. Granice i sposoby zagospodarowania terenów lub obiektów podlegających ochronie, na podstawie odrębnych przepisów, terenów górniczych, a także obszarów szczególnego zagrożenia powodzią, obszarów osuwania się mas ziemnych, krajobrazów priorytetowych określonych w audycie krajobrazowym oraz w planach zagospodarowania przestrzennego województwa: nie ustala się.

8. Szczegółowe zasady i warunki scalania i podziału nieruchomości:

- 1) powierzchnia nowo wydzielanych działek budowlanych dla terenów oznaczonych na rysunku planu symbolami 1MN1/U, 2MN1/U, 3MN1/U, 4MN1/U, 5MN1/U, 6MN1/U nie mniej niż 800 m²;
- 2) ustala się, że zasada zachowania określonej planem minimalnej powierzchni działki budowlanej nie dotyczy działek powstałych w wyniku podziału, w rezultacie którego część pierwotnej powierzchni działki została przeznaczona pod komunikację lub infrastrukturę techniczną, zgodnie z liniami rozgraniczającymi określonymi na rysunku planu, przy czym realizacja

- zabudowy na takiej (nowo wydzielonej) działce musi być zgodna z przepisami odrębnymi;
- 3) ustala się, że zasada zachowania określonej planem minimalnej powierzchni działki budowlanej nie dotyczy: działek wydzielanych pod wewnętrzny układ komunikacyjny (drogi wewnętrzne, dojścia i dojazdy), działek wydzielanych pod obiekty i urządzenia infrastruktury technicznej;
 - 4) szerokość frontu działki: nie ustala się;
 - 5) kąt położenia granic działki w stosunku do pasa drogowego: nie ustala się.

9. Szczególne warunki zagospodarowania terenów oraz ograniczenia w ich użytkowaniu, w tym zakaz zabudowy: w ramach terenów oznaczonych symbolami 1MN1/U, 2MN1/U, 3MN1/U, 4MN1/U, 1MN1/U, 6MN1/U wyznacza się obszary zieleni towarzyszącej, oznaczone graficznie na rysunku planu ukośnym szrafem w kolorze zielonym i symbolem ZT, w obrębie których ustala się:

- a) nakaz realizacji zieleni urządzonej w różnej formie (zieleni wysokiej, średniej i niskiej),
- b) nakaz zachowania minimum 50% obszaru ZT jako powierzchni biologicznie czynnej,
- c) zakaz lokalizacji zabudowy z wyjątkiem zabudowy podziemnej oraz dopuszczonej na podstawie ust. 11 pkt 2,
- d) dopuszczenie lokalizacji placów zabaw oraz urządzeń sportowo-rekreacyjnych,
- e) dopuszczenie lokalizacji przejść, przejazdów i dróg pożarowych,
- f) dopuszczenie lokalizacji niezbędnej infrastruktury technicznej.

10. Zasady modernizacji, rozbudowy i budowy systemów komunikacji i infrastruktury technicznej:

1) w zakresie komunikacji:

- a) ustala się podstawową obsługę komunikacyjną terenu 1MN1/U – od dróg publicznych oznaczonych symbolami 1KDG, 1KDZ, 1KDL i 8KDD,
- b) ustala się podstawową obsługę komunikacyjną terenu 2MN1/U – od dróg publicznych oznaczonych symbolami 1KDG, 1KDL i 16KDD oraz terenu wydzielonego ciągu pieszo – jezdnego oznaczonego symbolem 10KX1,
- c) ustala się podstawową obsługę komunikacyjną terenu 3MN1/U – od dróg publicznych oznaczonych symbolami 1KDG, 2KDL i 16KDD oraz terenu wydzielonego ciągu pieszo – jezdnego oznaczonego symbolem 10KX1,
- d) ustala się podstawową obsługę komunikacyjną terenu 4MN1/U – od dróg publicznych oznaczonych symbolami 1KDG, 2KDL i 23KDD oraz terenu wydzielonego ciągu pieszo – jezdnego oznaczonego symbolem 16KX1,
- e) ustala się podstawową obsługę komunikacyjną terenu 5MN1/U – od dróg publicznych oznaczonych symbolami 1KDG i 23KDD, od terenu drogi wewnętrznej oznaczonego symbolem 8KDW oraz terenów wydzielonych ciągów pieszo – jezdnych oznaczonych symbolami 14KX1 i 15KX1;
- f) ustala się podstawową obsługę komunikacyjną terenu 6MN1/U – od ul. Szerokie (zlokalizowanej poza granicami planu) oraz od dróg publicznych oznaczonych symbolami 1KDG i 23KDD oraz terenów wydzielonych ciągów pieszo – jezdnych oznaczonych symbolami 14KX1 i 15KX1;

2) w zakresie infrastruktury technicznej:

- a) ustala się zaopatrzenie w energię elektryczną za pośrednictwem miejskiego systemu elektroenergetycznego z możliwością rozbudowy lub przebudowy układu zasilającego i przesyłowego lub indywidualnych źródeł energii elektrycznej zgodnie z przepisami odrębnymi,
- b) ustala się obsługę telekomunikacyjną zgodnie z przepisami odrębnymi z możliwością rozbudowy lub przebudowy sieci i urządzeń infrastruktury telekomunikacyjnej,
- c) ustala się zaopatrzenie w wodę z miejskich sieci wodociągowych po wymaganej rozbudowie w oparciu o sieci: Ø200 w ul. Nałęczowskiej, Ø160 w ul. Szerokie, oraz Ø100 w ul. Głównej,
- d) ustala się odprowadzenie ścieków komunalnych do miejskich sieci kanalizacji sanitarnej po

- wymaganej rozbudowie w oparciu o kanały sanitarne: Ø0,3 w ul. Wądołnej, Ø0,2 w ul. Szerokie i Ø0,2 w ul. Nałęczowskiej; do czasu realizacji kanalizacji sanitarnej dopuszcza się odprowadzenie ścieków komunalnych do indywidualnych zbiorników bezodpływowych zgodnie z przepisami odrębnymi,
- e) ustala się odprowadzenie wód opadowych z terenów utwardzonych do miejskich sieci kanalizacji deszczowej po wymaganej rozbudowie z uwzględnieniem lokalnej retencji w oparciu o kanał deszczowy Ø0,3-0,5 w ul. Szerokie, planowane sieci odprowadzające wody opadowe do rzeki Czechówki lub własnych systemów zagospodarowania wód opadowych, z terenów biologicznie czynnych powierzchniowo do gruntu zgodnie z przepisami odrębnymi,
 - f) ustala się zaopatrzenie w gaz w oparciu o istniejące sieci gazowe średniego ciśnienia po wymaganej rozbudowie w oparciu o sieci gazowe: Ø160 przebiegająca wzdłuż ul. Głównej, ul. Wądołnej, ul. Szerokie oraz Ø150 w ul. Nałęczowskiej,
 - g) ustala się zaopatrzenie w ciepło z indywidualnych źródeł ciepła zgodnie z przepisami odrębnymi lub miejskich sieci ciepłowniczych po ich rozbudowie w tym rejonie miasta,
 - h) dopuszcza się realizację niezbędnej infrastruktury technicznej, przy spełnieniu wymogów wynikających z przepisów odrębnych,
 - i) dopuszcza się przebudowę istniejących sieci i urządzeń infrastruktury technicznej kolidujących z projektowanym zagospodarowaniem terenu na podstawie przepisów odrębnych,
 - j) dopuszcza się lokalizację instalacji odnawialnych źródeł energii, w tym o mocy powyżej 100 kW (w szczególności instalacji paneli fotowoltaicznych, kolektorów termicznych, instalacji aero lub geotermalnych) zaopatrujących w energię elektryczną, ciepłą i chłód, dla instalacji wytwarzających energię z wiatru maksymalna moc ogranicza się do mocy mikroinstalacji, zgodnie z przepisami odrębnymi.

11. Sposób i termin tymczasowego zagospodarowania, urządzania i użytkowania terenów:

- 1) tereny, dla których plan przewiduje przeznaczenie inne od dotychczasowego, mogą być użytkowane w sposób dotychczasowy, do czasu zagospodarowania ich zgodnie z planem; na terenach tych zakazuje się budowy nowych i rozbudowy istniejących obiektów sprzecznych z funkcją przewidzianą w planie;
- 2) do czasu realizacji inwestycji zgodnej z przeznaczeniem terenu ustalonym w planie dopuszcza się zagospodarowanie czasowe tych terenów, ale jedynie w formie:
 - a) naziemnych miejsc parkingowych o nawierzchni niepyłacej,
 - b) zieleni rekreacyjnej i ozdobnej,
 - c) placów zabaw,
 - d) urządzeń sportowo-rekreacyjnych,
 - e) lokalizacji obiektów o funkcji usługowej nie związanych trwale z gruntem, w szczególności w formie kiosków, stoisk sezonowych itp.

12. Stawki procentowe, na podstawie których ustala się opłatę, o której mowa w art. 36 ust. 4 ustawy z dnia 27 marca 2003 r. o planowaniu i zagospodarowaniu przestrzennym: ustala się jednorazową opłatę na rzecz miasta od wzrostu wartości nieruchomości, będącego skutkiem wejścia w życie niniejszego planu dla terenów 1MN1/U, 2MN1/U, 3MN1/U, 4MN1/U, 5MN1/U, 6MN1/U w wysokości 30 %.

§ 15

Dla terenów **1MN/U, 2MN/U, 3MN/U, 4MN/U, 5MN/U, 6MN/U** ustala się:

1. Przeznaczenie terenu: Teren zabudowy mieszkaniowej jednorodzinnej, teren zabudowy usługowej.

- 1) ustala się lokalizację funkcji mieszkaniowej jednorodzinnej;
- 2) ustala się lokalizację usług nieuciążliwych, w szczególności z zakresu kategorii:
 - a) **administracji i biur**, w tym w szczególności: obiekty wykorzystywane jako miejsce pracy dla działalności biura, sekretariatu lub innych o charakterze administracyjnym np: budynki

- banków, urzędów pocztowych, urzędów, obiekty centrów konferencyjnych i kongresowych, sądów,
- b) **handlu**, w tym w szczególności: handel detaliczny o powierzchni sprzedaży nieprzekraczającej 2000 m² taki jak: samodzielne sklepy, butiki, apteki,
 - c) **kultury**, w tym w szczególności: ogólnodostępne obiekty kulturalne, domy kultury, biblioteki, centra informacyjne i archiwa,
 - d) **ochrony zdrowia i opieki społecznej**, w tym w szczególności: przychodnie, ośrodki zdrowia, zakłady rehabilitacyjne, gabinety lekarskie, domy pomocy społecznej,
 - e) **oświaty i wychowania**, w tym w szczególności: żłobki, świetlice, przedszkola, szkoły publiczne, szkoły językowe, ośrodki kształceniowe i szkoleniowe,
 - f) **sportu i rekreacji**, w tym w szczególności: obiekty przeznaczone do uprawiania różnych dyscyplin sportu,
 - g) **usług drobnych**, w tym w szczególności: punkty usług szewskich, krawieckich, rymarskich, fotograficznych, introligatorskich, poligraficznych, jubilerskich, lutniczych, fryzjerskich, kosmetycznych, zegarmistrzowskich, ślusarskich, punkty napraw, wypożyczalnie, pralnie, gabinety odnowy, nie związane z usługami i obsługą motoryzacji,
 - h) **usług publicznych**;
- 3) dopuszcza się wydzielenia dróg wewnętrznych.
- 2. Zasady ochrony i kształtowania ładu przestrzennego:**
- 1) nakazuje się staranne ukształtowanie i utrzymanie zieleni urządzonej, towarzyszącej budynkom i ciągom komunikacyjnym, w formie zieleni niskiej, średniej i wysokiej;
 - 2) ustala się lokalizację jednego budynku mieszkalnego na działce budowlanej.
- 3. Zasady ochrony środowiska, przyrody i krajobrazu oraz zasady kształtowania krajobrazu:**
- 1) nakazuje się zachowanie standardów jakości środowiska zgodnie z przepisami odrębnymi;
 - 2) nakazuje się odprowadzenie wód opadowych i roztopowych, odprowadzenie ścieków komunalnych oraz zaopatrzenie w ciepło zgodnie z ust. 10;
 - 3) ustala się standard akustyczny – zgodnie z § 7;
 - 4) ustalenia dotyczące ukształtowania terenu, prac niwelacyjnych, nadsypywania terenu – zgodnie z § 8;
 - 5) teren 4MN/U znajduje się częściowo w obszarze ochrony "A" ujęcia wody Sławinek, ustalenia zgodnie z § 9.
- 4. Zasady ochrony dziedzictwa kulturowego i zabytków, w tym krajobrazów kulturowych, oraz dóbr kultury współczesnej:**
- 1) na terenach 2MN/U, 3MN/U, 5MN/U, 6MN/U na rysunku planu wskazana została granica układu urbanistycznego/ruralistycznego wpisanego do Ewidencji Zabytków. W granicach ww. układu ustala się, że ochronie konserwatorskiej podlegają pozostałości zespołu dworsko – parkowego Wola Sławińska oraz fragment układu ruralistycznego dawnej wsi Wola Sławińska, a w szczególności pozostałości historycznego układu drożnego, układ budynków i starodrzew;
 - 2) na terenie 3MN/U ochronie konserwatorskiej podlega stanowisko archeologiczne nr AZP 77-80/13-2 wpisane do Ewidencji Zabytków oznaczone graficznie na rysunku planu;
 - 3) wszelkie prace ziemne w obrębie stanowiska archeologicznego należy prowadzić zgodnie z przepisami odrębnymi.
- 5. Wymagania wynikające z potrzeb kształtowania przestrzeni publicznych:**
- 1) przestrzenie publiczne należy kształtować w sposób zapewniający estetykę i bezpieczeństwo użytkowników z zastosowaniem rozwiązań zapewniających dostęp osobom ze szczególnymi potrzebami, o których mowa w przepisach odrębnych;
 - 2) od strony terenów dróg publicznych dopuszcza się lokalizację usług (na rysunku planu wskazano strefy lokalizacji usług dostępnych z poziomu terenu – lokalizacja orientacyjna);
 - 3) dopuszcza się realizację szpalerów drzew, w szczególności na terenach 2MN/U, 3MN/U, 4MN/U, 5MN/U, 6MN/U, zgodnie z rysunkiem planu.
- 6. Zasady kształtowania zabudowy oraz wskaźniki zagospodarowania terenu:**

- 1) typ zabudowy: wolnostojąca;
 - 2) ustala się nieprzekraczalne linie zabudowy wyznaczone na rysunku planu;
 - 3) dopuszcza się sytuowanie budynków w odległości 1,5 m od granicy lub bezpośrednio przy granicy z sąsiednią działką budowlaną;
 - 4) wielkość powierzchni zabudowy w stosunku do powierzchni działki budowlanej: nie więcej niż 35%;
 - 5) minimalny udział procentowy powierzchni biologicznie czynnej, liczonej w stosunku do powierzchni działki budowlanej: 40%;
 - 6) w przypadku realizacji dachu zielonego dopuszcza się objęcie powierzchni dachu zielonego jako powierzchni terenu biologicznie czynnego, zgodnie z przepisami odrębnymi;
 - 7) wysokość zabudowy: nie więcej niż 10,5 m i nie więcej niż III kondygnacje nadziemne;
 - 8) wysokość zabudowy dla obiektów gospodarczych i garażowych: nie więcej niż 3,5 m i nie więcej niż I kondygnacja nadziemna;
 - 9) szerokość elewacji: nie więcej niż 20 m;
 - 10) intensywność zabudowy: nie więcej niż 1,8 z czego nie więcej niż 1,0 dla kondygnacji nadziemnych;
 - 11) kształt dachu: nie ustala się;
 - 12) dopuszcza się realizację dachu zielonego o charakterze intensywnym lub ekstensywnym, lub obu rodzajów jednocześnie;
 - 13) kąt nachylenia połąci dachowych: nie więcej niż 45°;
 - 14) zakazuje się stosowania jaskrawych kolorów pokryć dachów oraz wykończenia elewacji;
 - 15) dopuszcza się zachowanie istniejącej zabudowy oraz utrzymanie zastanych parametrów zabudowy i zagospodarowania terenu dla działek budowlanych z istniejącymi budynkami wyznaczonymi na rysunku planu z dopuszczeniem zmiany sposobu ich użytkowania na funkcje zgodne z przeznaczeniem terenu;
 - 16) dopuszcza się zachowanie zabudowy oraz utrzymanie parametrów zabudowy i zagospodarowania terenu dla działek budowlanych, zabudowanych na podstawie przepisów odrębnych aktualnych na dzień wejścia w życie planu, z dopuszczeniem zmiany sposobu ich użytkowania na funkcje zgodne z przeznaczeniem terenu;
 - 17) minimalna liczba miejsc parkingowych – zgodnie z ustaleniami §6;
 - 18) sposób realizacji miejsc parkingowych: garaże wolnostojące, garaże wbudowane, garaże podziemne, naziemne miejsca parkingowe.
- 7. Granice i sposoby zagospodarowania terenów lub obiektów podlegających ochronie, na podstawie odrębnych przepisów, terenów górniczych, a także obszarów szczególnego zagrożenia powodzią, obszarów osuwania się mas ziemnych, krajobrazów priorytetowych określonych w audycie krajobrazowym oraz w planach zagospodarowania przestrzennego województwa:** nie ustala się.
- 8. Szczegółowe zasady i warunki scalania i podziału nieruchomości:**
- 1) powierzchnia nowo wydzielanych działek budowlanych dla terenów oznaczonych na rysunku planu symbolami LMN/U, 2MN/U, 3MN/U, 4MN/U, 5MN/U, 6MN/U nie mniej niż 1000 m²;
 - 2) ustala się, że zasada zachowania określonej planem minimalnej powierzchni działki budowlanej nie dotyczy działek powstałych w wyniku podziału, w rezultacie którego część pierwotnej powierzchni działki została przeznaczona pod komunikację lub infrastrukturę techniczną, zgodnie z liniami rozgraniczającymi określonymi na rysunku planu, przy czym realizacja zabudowy na takiej (nowo wydzielonej) działce musi być zgodna z przepisami odrębnymi;
 - 3) ustala się, że zasada zachowania określonej planem minimalnej powierzchni działki budowlanej nie dotyczy: działek wydzielanych pod wewnętrzny układ komunikacyjny (drogi wewnętrzne, dojścia i dojazdy), działek wydzielanych pod objekty i urządzenia infrastruktury technicznej;
 - 4) szerokość frontu działki: nie ustala się;
 - 5) kąt położenia granic działki w stosunku do pasa drogowego: nie ustala się.
- 9. Szczegółne warunki zagospodarowania terenów oraz ograniczenia w ich użytkowaniu, w tym**

zakaz zabudowy:

- 1) w ramach terenów oznaczonych symbolami 1MN/U, 3MN/U, 4MN/U, 6MN/U wyznacza się obszary zieleni towarzyszącej, oznaczone graficznie na rysunku planu ukośnym szrafem w kolorze zielonym i symbolem ZT, w obrębie których ustala się:
 - a) nakaz realizacji zieleni urządzonej w różnej formie (zieleni wysokiej, średniej i niskiej),
 - b) nakaz zachowania minimum 75% obszaru ZT jako powierzchni biologicznie czynnej,
 - c) zakaz lokalizacji zabudowy z wyjątkiem zabudowy podziemnej oraz dopuszczonej na podstawie ust. 11 pkt 2,
 - d) dopuszczenie lokalizacji placów zabaw oraz urządzeń sportowo-rekreacyjnych,
 - e) dopuszczenie lokalizacji przejść, przejazdów i dróg pożarowych,
 - f) dopuszczenie lokalizacji niezbędnej infrastruktury technicznej;
- 2) część terenów oznaczonych symbolami 4MN/U i 5MN/U obejmuje strefa ochronna od napowietrznej linii elektroenergetycznej wysokiego napięcia 110 kV^o, szerokości 40 m (po 20 m liczone od osi linii), w strefie tej do czasu likwidacji lub skablowania linii nie należy:
 - a) lokalizować nowych budynków przeznaczonych na stały pobyt ludzi,
 - b) sadzić drzew oraz roślinności wysokiej,
 - c) lokalizować budowli zawierających materiały niebezpieczne pożarowo,
 - d) wprowadzać stref zagrożonych wybuchem.

10. Zasady modernizacji, rozbudowy i budowy systemów komunikacji i infrastruktury technicznej:

- 1) w zakresie komunikacji:
 - a) ustala się podstawową obsługę komunikacyjną terenu 1MN/U – od dróg publicznych oznaczonych symbolami 2KDD i 3KDD,
 - b) ustala się podstawową obsługę komunikacyjną terenu 2MN/U – od dróg publicznych oznaczonych symbolami 1KDL, 3KDD, 9KDD, 10KDD, 11KDD i 12KDD,
 - c) ustala się podstawową obsługę komunikacyjną terenu 3MN/U – od dróg publicznych oznaczonych symbolami 1KDL i 12KDD,
 - d) ustala się podstawową obsługę komunikacyjną terenu 4MN/U – od dróg publicznych oznaczonych symbolami 2KDL i 3KDL,
 - e) w zakresie komunikacji: ustala się podstawową obsługę komunikacyjną terenu 5MN/U – od dróg publicznych oznaczonych symbolami 2KDL i 9KDD,
 - f) w zakresie komunikacji: ustala się podstawową obsługę komunikacyjną terenu 6MN/U – od drogi publicznej oznaczonej symbolem 2KDL oraz terenu wydzielonego ciągu pieszo – jezdni oznaczonego symbolem 6KX1;
- 2) w zakresie infrastruktury technicznej:
 - a) ustala się zaopatrzenie w energię elektryczną za pośrednictwem miejskiego systemu elektroenergetycznego z możliwością rozbudowy lub przebudowy układu zasilającego i przesyłowego lub indywidualnych źródeł energii elektrycznej zgodnie z przepisami odrębnymi,
 - b) ustala się obsługę telekomunikacyjną zgodnie z przepisami odrębnymi z możliwością rozbudowy lub przebudowy sieci i urządzeń infrastruktury telekomunikacyjnej,
 - c) ustala się zaopatrzenie w wodę z miejskich sieci wodociągowych po wymaganej rozbudowie w oparciu o sieci: Ø200 w ul. Nałęczowskiej, Ø160 w ul. Szerokie, Ø225 w ul. Wądołnej oraz Ø100 w ul. Głównej,
 - d) ustala się odprowadzenie ścieków komunalnych do miejskich sieci kanalizacji sanitarnej po wymaganej rozbudowie w oparciu o kanał sanitarny Ø0,3 w ul. Wądołnej. Do czasu realizacji kanalizacji sanitarnej dopuszcza się odprowadzenie ścieków komunalnych do indywidualnych zbiorników bezodpływowych zgodnie z przepisami odrębnymi,
 - e) ustala się odprowadzenie wód opadowych z terenów utwardzonych do miejskich sieci kanalizacji deszczowej po wymaganej rozbudowie z uwzględnieniem lokalnej retencji w oparciu o kanał deszczowy Ø0,3-0,5 w ul. Szerokie, planowane sieci odprowadzające wody

- opadowe do rzeki Czechówki lub własnych systemów zagospodarowania wód opadowych, z terenów biologicznie czynnych powierzchniowo do gruntu zgodnie z przepisami odrębnymi,
- f) ustala się zaopatrzenie w gaz w oparciu o istniejące sieci gazowe średniego ciśnienia po wymaganej rozbudowie w oparciu o sieci gazowe: Ø160 przebiegająca wzdłuż ul. Głównej, ul. Wądolnej, ul. Szerokie oraz Ø150 w ul. Naęczowskiej,
 - g) ustala się zaopatrzenie w ciepło z indywidualnych źródeł ciepła zgodnie z przepisami odrębnymi lub miejskich sieci ciepłowniczych po ich rozbudowie w tym rejonie miasta,
 - h) dopuszcza się realizację niezbędnej infrastruktury technicznej, przy spełnieniu wymogów wynikających z przepisów odrębnych,
 - i) dopuszcza się przebudowę istniejących sieci i urządzeń infrastruktury technicznej kolidujących z projektowanym zagospodarowaniem terenu na podstawie przepisów odrębnych,
 - j) dopuszcza się lokalizację instalacji odnawialnych źródeł energii, w tym o mocy powyżej 100 kW (w szczególności instalacji paneli fotowoltaicznych, kolektorów termicznych, instalacji aero lub geotermalnych) zaopatrujących w energię elektryczną, ciepłą i chłod, dla instalacji wytwarzających energię z wiatru maksymalną moc ogranicza się do mocy mikroinstalacji, zgodnie z przepisami odrębnymi.

11. Sposób i termin tymczasowego zagospodarowania, urządzania i użytkowania terenów:

- 1) tereny, dla których plan przewiduje przeznaczenie inne od dotychczasowego, mogą być użytkowane w sposób dotychczasowy, do czasu zagospodarowania ich zgodnie z planem; na terenach tych zakazuje się budowy nowych i rozbudowy istniejących obiektów sprzecznych z funkcją przewidzianą w planie;
- 2) do czasu realizacji inwestycji zgodnej z przeznaczeniem terenu ustalonym w planie dopuszcza się zagospodarowanie czasowe tych terenów, ale jedynie w formie:
 - a) naziemnych miejsc parkingowych o nawierzchni niepyłacej,
 - b) zieleni rekreacyjnej i ozdobnej,
 - c) placów zabaw,
 - d) urządzeń sportowo-rekreacyjnych,
 - e) lokalizacji obiektów o funkcji usługowej nie związanych trwale z gruntem, w szczególności w formie kiosków, stoisk sezonowych itp.

12. Stawki procentowe, na podstawie których ustala się opłatę, o której mowa w art. 36 ust. 4 ustawy z dnia 27 marca 2003 r. o planowaniu i zagospodarowaniu przestrzennym: ustala się jednorazową opłatę na rzecz miasta od wzrostu wartości nieruchomości, będącego skutkiem wejścia w życie niniejszego planu dla terenów 1MN/U, 2MN/U, 3MN/U, 4MN/U, 5MN/U, 6MN/U w wysokości 30 %.

§ 16

Dla terenów **1U, 2U, 3U** ustala się:

1. Przeznaczenie terenu: **Teren zabudowy usługowej.**

- 1) ustala się lokalizację usług nieuciążliwych, w szczególności z zakresu kategorii:
 - a) **administracji i biur**, w tym w szczególności: obiekty wykorzystywane jako miejsce pracy dla działalności biura, sekretariatu lub innych o charakterze administracyjnym np: budynki banków, urzędów pocztowych, urzędów, obiekty centrów konferencyjnych i kongresowych, sądów,
 - b) **handlu**, w tym w szczególności: handel detaliczny o powierzchni sprzedaży nieprzekraczającej 2000 m² taki jak: samodzielne sklepy, butiki, apteki,
 - c) **kultury**, w tym w szczególności: ogólnodostępne obiekty kulturalne, domy kultury, biblioteki, centra informacyjne i archiwa,
 - d) **ochrony zdrowia i opieki społecznej**, w tym w szczególności: przychodnie, ośrodki zdrowia, zakłady rehabilitacyjne, gabinety lekarskie, domy pomocy społecznej,
 - e) **oświaty i wychowania**, w tym w szczególności: żłobki, świetlice, przedszkola, szkoły

- publiczne, szkoły językowe, ośrodki kształceniowe i szkoleniowe,
- f) **sportu i rekreacji**, w tym w szczególności: obiekty przeznaczone do uprawiania różnych dyscyplin sportu,
- g) **usług drobnych**, w tym w szczególności: punkty usług szewskich, krawieckich, rymarskich, fotograficznych, introligatorskich, poligraficznych, jubilerskich, futniczych, fryzjerskich, kosmetycznych, zegarmistrzowskich, ślusarskich, punkty napraw, wypożyczalnie, pralnie, gabinety odnowy, nie związane z usługami i obsługą motoryzacji,
- h) **usług publicznych**.
- 2. Zasady ochrony i kształtowania ładu przestrzennego:** nakazuje się staranne ukształtowanie i utrzymanie zieleni urządzonej, towarzyszącej budynkom i ciągom komunikacyjnym, w formie zieleni niskiej, średniej i wysokiej.
- 3. Zasady ochrony środowiska, przyrody i krajobrazu oraz zasady kształtowania krajobrazu:**
- 1) nakazuje się zachowanie standardów jakości środowiska zgodnie z przepisami odrębnymi;
 - 2) nakazuje się odprowadzenie wód opadowych i roztopowych, odprowadzenie ścieków komunalnych oraz zaopatrzenie w ciepło zgodnie z ust. 10;
 - 3) teren 2U znajduje się częściowo w granicach Ekologicznego Systemu Obszarów Chronionych (ESOCH) – zgodnie z oznaczeniem graficznym na rysunku planu;
 - 4) teren 2U znajduje się częściowo w granicach projektowanego zespołu przyrodniczo-krajobrazowego „Dolina Środkowej Czechówki” – zgodnie z oznaczeniem graficznym na rysunku planu;
 - 5) ustala się standard akustyczny – zgodnie z § 7;
 - 6) ustalenia dotyczące ukształtowania terenu, prac niwelacyjnych, nadsypywania terenu – zgodnie z § 8;
 - 7) na terenie 1U na rysunku planu wskazano orientacyjną lokalizację skarpy do zachowania;
 - 8) tereny 1U, 2U znajdują się w obszarze ochrony „A” ujęcia wody Sławinek, ustalenia zgodnie z § 9.
- 4. Zasady ochrony dziedzictwa kulturowego i zabytków, w tym krajobrazów kulturowych, oraz dóbr kultury współczesnej:** na terenach 1U, 2U, 3U na rysunku planu wskazana została granica układu urbanistycznego/ruralistycznego wpisanego do Ewidencji Zabytków. W granicach ww. układu ustala się, że ochronie konserwatorskiej podlegają pozostałości zespołu dworsko – parkowego Wola Sławińska oraz fragment układu ruralistycznego dawnej wsi Wola Sławińska, a w szczególności pozostałości historycznego układu drożnego, układ budynków i starodrzew.
- 5. Wymagania wynikające z potrzeb kształtowania przestrzeni publicznych:**
- 1) przestrzeń publiczną należy kształtować w sposób zapewniający estetykę i bezpieczeństwo użytkowników z zastosowaniem rozwiązań zapewniających dostęp osobom ze szczególnymi potrzebami, o których mowa w przepisach odrębnych;
 - 2) dopuszcza się realizację szpalerów drzew, w szczególności na terenach 1U, 3U, zgodnie z rysunkiem planu.
- 6. Zasady kształtowania zabudowy oraz wskaźniki zagospodarowania terenu:**
- 1) typ zabudowy: wolnostojąca;
 - 2) ustala się nieprzekraczalną linię zabudowy wyznaczoną na rysunku planu;
 - 3) dopuszcza się sytuowanie budynków w odległości 1,5 m od granicy lub bezpośrednio przy granicy z sąsiednią działką budowlaną;
 - 4) wielkość powierzchni zabudowy w stosunku do powierzchni działki budowlanej: nie więcej niż 40%;
 - 5) minimalny udział procentowy powierzchni biologicznie czynnej, liczonej w stosunku do powierzchni działki budowlanej: 30%;
 - 6) w przypadku realizacji dachu zielonego dopuszcza się objęcie powierzchni dachu zielonego jako powierzchni terenu biologicznie czynnego, zgodnie z przepisami odrębnymi;
 - 7) wysokość zabudowy: nie więcej niż 10,5 m i nie więcej niż III kondygnację nadziemną;

- 8) wysokość zabudowy dla obiektów gospodarczych i garażowych: nie więcej niż 3,5 m i nie więcej niż I kondygnacja nadziemna;
 - 9) intensywność zabudowy: nie więcej niż 1,8 z czego nie więcej niż 0,8 dla kondygnacji nadziemnych;
 - 10) kształt dachu: nie ustala się;
 - 11) dopuszcza się realizację dachu zielonego o charakterze intensywnym lub ekstensywnym, lub obu rodzajów jednocześnie;
 - 12) kąt nachylenia połaci dachowych: nie więcej niż 45°;
 - 13) zakazuje się stosowania jaskrawych kolorów pokryć dachów oraz wykończenia elewacji;
 - 14) dopuszcza się zachowanie istniejącej zabudowy oraz utrzymanie zastanych parametrów zabudowy i zagospodarowania terenu dla działek budowlanych z istniejącymi budynkami wyznaczonymi na rysunku planu z dopuszczeniem zmiany sposobu ich użytkowania na funkcje zgodne z przeznaczeniem terenu;
 - 15) minimalna liczba miejsc parkingowych – zgodnie z ustaleniami §6;
 - 16) sposób realizacji miejsc parkingowych: garaże wolnostojące, garaże wbudowane, garaże podziemne, naziemne miejsca parkingowe.
- 7. Granice i sposoby zagospodarowania terenów lub obiektów podlegających ochronie, na podstawie odrębnych przepisów, terenów górniczych, a także obszarów szczególnego zagrożenia powodzią, obszarów osuwania się mas ziemnych, krajobrazów priorytetowych określonych w audycie krajobrazowym oraz w planach zagospodarowania przestrzennego województwa:** nie ustala się.
- 8. Szczegółowe zasady i warunki scalania i podziału nieruchomości:**
- 1) powierzchnia nowo wydzielanych działek budowlanych dla terenów oznaczonych na rysunku planu symbolami 1U, 2U, 3U nie mniej niż 1000 m²;
 - 2) ustala się, że zasada zachowania określonej planem minimalnej powierzchni działki budowlanej nie dotyczy działek powstałych w wyniku podziału, w rezultacie którego część pierwotnej powierzchni działki została przeznaczona pod komunikację lub infrastrukturę techniczną, zgodnie z liniami rozgraniczającymi, określonymi na rysunku planu, przy czym realizacja zabudowy na takiej (nowo wydzielonej) działce musi być zgodna z przepisami odrębnymi;
 - 3) szerokość frontu działki: nie ustala się;
 - 4) kąt położenia granic działki w stosunku do pasa drogowego: nie ustala się.
- 9. Szczególne warunki zagospodarowania terenów oraz ograniczenia w ich użytkowaniu, w tym zakaz zabudowy:**
- 1) w ramach terenów oznaczonych symbolami 1U, 2U wyznacza się obszary zieleni towarzyszącej, oznaczone graficznie na rysunku planu ukośnym szrafem w kolorze zielonym i symbolem ZT, w obrębie których ustala się:
 - a) nakaz realizacji zieleni urządzonej w różnej formie (zieleni wysokiej, średniej i niskiej),
 - b) nakaz zachowania minimum 50% obszaru ZT jako powierzchni biologicznie czynnej,
 - c) zakaz lokalizacji zabudowy z wyjątkiem zabudowy podziemnej oraz dopuszczonej na podstawie ust. 11 pkt 2,
 - d) dopuszczenie lokalizacji placów zabaw oraz urządzeń sportowo-rekreacyjnych,
 - e) dopuszczenie lokalizacji przejść, przejazdów i dróg pożarowych,
 - f) dopuszczenie lokalizacji parkingów wielostanowiskowych,
 - g) dopuszczenie lokalizacji niezbędnej infrastruktury technicznej;
 - 2) część terenu oznaczonego symbolem 2U obejmuje strefa ochronna od napowietrznej linii elektroenergetycznej wysokiego napięcia 110 kV o szerokości 40 m (po 20 m liczone od osi linii), w strefie tej do czasu likwidacji lub skablowania linii nie należy:
 - a) lokalizować nowych budynków przeznaczonych na stały pobyt ludzi,
 - b) sadzić drzew oraz roślinności wysokiej,
 - c) lokalizować budowli zawierających materiały niebezpieczne pożarowo,
 - d) wprowadzać stref zagrożonych wybuchem.

10. Zasady modernizacji, rozbudowy i budowy systemów komunikacji i infrastruktury technicznej:

1) w zakresie komunikacji:

- a) ustala się podstawową obsługę komunikacyjną terenu 1U – od ul. Deszczowej (zlokalizowanej poza granicami planu),
- b) ustala się podstawową obsługę komunikacyjną terenu 2U – od drogi publicznej oznaczonej symbolem 9KDD,
- c) ustala się podstawową obsługę komunikacyjną terenu 3U – od dróg publicznych oznaczonych symbolami 11KDD i 12KDD;

2) w zakresie infrastruktury technicznej:

- a) ustala się zaopatrzenie w energię elektryczną za pośrednictwem miejskiego systemu elektroenergetycznego z możliwością rozbudowy lub przebudowy układu zasilającego i przesyłowego lub indywidualnych źródeł energii elektrycznej zgodnie z przepisami odrębnymi,
- b) ustala się obsługę telekomunikacyjną zgodnie z przepisami odrębnymi z możliwością rozbudowy lub przebudowy sieci i urządzeń infrastruktury telekomunikacyjnej,
- c) ustala się zaopatrzenie w wodę z miejskich sieci wodociągowych po wymaganej rozbudowie w oparciu o sieci: Ø200 w ul. Nałęczowskiej, Ø160 w ul. Szerokie, Ø225 w ul. Wądołnej oraz Ø100 w ul. Głównej,
- d) ustala się odprowadzenie ścieków komunalnych do miejskich sieci kanalizacji sanitarnej po wymaganej rozbudowie w oparciu o kanał sanitarny Ø0,3 w ul. Wądołnej. Do czasu realizacji kanalizacji sanitarnej dopuszcza się odprowadzenie ścieków komunalnych do indywidualnych zbiorników bezodpływowych zgodnie z przepisami odrębnymi,
- e) ustala się odprowadzenie wód opadowych z terenów utwardzonych do miejskich sieci kanalizacji deszczowej po wymaganej rozbudowie z uwzględnieniem lokalnej retencji w oparciu o kanał deszczowy Ø0,3-0,5 w ul. Szerokie, planowane sieci odprowadzające wody opadowe do rzeki Czechówki lub własnych systemów zagospodarowania wód opadowych, z terenów biologicznie czynnych powierzchniowo do gruntu zgodnie z przepisami odrębnymi,
- f) ustala się zaopatrzenie w gaz w oparciu o istniejące sieci gazowe średniego ciśnienia po wymaganej rozbudowie w oparciu o sieci gazowe: Ø160 przebiegająca wzdłuż ul. Głównej, ul. Wądołnej, ul. Szerokie oraz Ø150 w ul. Nałęczowskiej,
- g) ustala się zaopatrzenie w ciepło z indywidualnych źródeł ciepła zgodnie z przepisami odrębnymi lub miejskich sieci ciepłowniczych po ich rozbudowie w tym rejonie miasta,
- h) dopuszcza się realizację niezbędnej infrastruktury technicznej, przy spełnieniu wymogów wynikających z przepisów odrębnych,
- i) dopuszcza się przebudowę istniejących sieci i urządzeń infrastruktury technicznej kolidujących z projektowanym zagospodarowaniem terenu na podstawie przepisów odrębnych,
- j) dopuszcza się lokalizację instalacji odnawialnych źródeł energii, w tym o mocy powyżej 100 kW (w szczególności instalacji paneli fotowoltaicznych, kolektorów termicznych, instalacji aero lub geotermalnych) zaopatrujących w energię elektryczną, ciepłą i chłód, dla instalacji wytwarzających energię z wiatru maksymalną moc ogranicza się do mocy mikroinstalacji, zgodnie z przepisami odrębnymi.

11. Sposób i termin tymczasowego zagospodarowania, urządzania i użytkowania terenów:

- 1) tereny, dla których plan przewiduje przeznaczenie inne od dotychczasowego, mogą być użytkowane w sposób dotychczasowy, do czasu zagospodarowania ich zgodnie z planem; na terenach tych zakazuje się budowy nowych i rozbudowy istniejących obiektów sprzecznych z funkcją przewidzianą w planie;
- 2) do czasu realizacji inwestycji zgodnej z przeznaczeniem terenu ustalonym w planie dopuszcza się zagospodarowanie czasowe tych terenów, ale jedynie w formie:
 - a) naziemnych miejsc parkingowych o nawierzchni niepyłającej,

- b) zieleni rekreacyjnej i ozdobnej,
- c) placów zabaw,
- d) urządzeń sportowo-rekreacyjnych,
- e) lokalizacji obiektów o funkcji usługowej nie związanych trwale z gruntem, w szczególności w formie kiosków, stoisk sezonowych itp.

12. **Stawki procentowe, na podstawie których ustala się opłatę, o której mowa w art. 36 ust. 4 ustawy z dnia 27 marca 2003 r. o planowaniu i zagospodarowaniu przestrzennym:** ustala się jednorazową opłatę na rzecz miasta od wzrostu wartości nieruchomości, będącego skutkiem wejścia w życie niniejszego planu dla terenów 1U, 2U, 3U w wysokości 30 %.

§ 17

Dla terenu **IUP** ustala się:

1. Przeznaczenie terenu: **Teren usług publicznych.**

- 1) ustala się lokalizację usług publicznych;
- 2) dopuszcza się lokalizację usług nieuciążliwych, w szczególności z zakresu kategorii:
 - a) **administracji i biur**, w tym w szczególności: obiekty wykorzystywane jako miejsce pracy dla działalności biura, sekretariatu lub innych o charakterze administracyjnym np: budynki banków, urzędów pocztowych, urzędów, obiekty centrów konferencyjnych i kongresowych, sądów,
 - b) **kultury**, w tym w szczególności: ogólnodostępne obiekty kulturalne, domy kultury, biblioteki, centra informacyjne i archiwa,
 - c) **ochrony zdrowia i opieki społecznej**, w tym w szczególności: przychodnie, ośrodki zdrowia, zakłady rehabilitacyjne, gabinety lekarskie, domy pomocy społecznej,
 - d) **oświaty i wychowania**, w tym w szczególności: żłobki, świetlice, przedszkola, szkoły publiczne, szkoły językowe, ośrodki kształceniowe i szkoleniowe,
 - e) **sportu i rekreacji**, w tym w szczególności: obiekty przeznaczone do uprawiania różnych dyscyplin sportu.

2. **Zasady ochrony i kształtowania ład przestrzennego:** nakazuje się staranne ukształtowanie i utrzymanie zieleni urządzonej, towarzyszącej budynkom i ciągom komunikacyjnym, w formie zieleni niskiej, średniej i wysokiej.

3. Zasady ochrony środowiska, przyrody i krajobrazu oraz zasady kształtowania krajobrazu:

- 1) nakazuje się zachowanie standardów jakości środowiska zgodnie z przepisami odrębnymi;
- 2) nakazuje się odprowadzenie wód opadowych i roztopowych, odprowadzenie ścieków komunalnych oraz zaopatrzenie w ciepło zgodnie z ust. 10;
- 3) ustala się standard akustyczny – zgodnie z § 7;
- 4) ustalenia dotyczące ukształtowania terenu, prac niwelacyjnych, nadsypywania terenu – zgodnie z § 8.

4. **Zasady ochrony dziedzictwa kulturowego i zabytków, w tym krajobrazów kulturowych, oraz dóbr kultury współczesnej:** na terenie IUP na rysunku planu wskazana została granica układu urbanistycznego ruralistycznego wpisanego do Ewidencji Zabytków. W granicach ww. układu ustala się, że Ochronie konserwatorskiej podlegają pozostałości zespołu dworsko – parkowego Wola Sławińska oraz fragment układu ruralistycznego dawnej wsi Wola Sławińska, a w szczególności pozostałości historycznego układu drożnego, układ budynków i starodrzew.

5. Wymagania wynikające z potrzeb kształtowania przestrzeni publicznych:

- 1) przestrzenie publiczne należy kształtować w sposób zapewniający estetykę i bezpieczeństwo użytkowników z zastosowaniem rozwiązań zapewniających dostęp osobom ze szczególnymi potrzebami, o których mowa w przepisach odrębnych;
- 2) dopuszcza się realizację szpalerów drzew, w szczególności zgodnie z rysunkiem planu.

6. Zasady kształtowania zabudowy oraz wskaźniki zagospodarowania terenu:

- 1) typ zabudowy: nie ustala się;
- 2) ustala się nieprzekraczalne linie zabudowy wyznaczone na rysunku planu;

- 3) dopuszcza się sytuowanie budynków w odległości 1,5 m od granicy lub bezpośrednio przy granicy z sąsiednią działką budowlaną;
 - 4) wielkość powierzchni zabudowy w stosunku do powierzchni działki budowlanej: nie więcej niż 40%;
 - 5) minimalny udział procentowy powierzchni biologicznie czynnej, liczonej w stosunku do powierzchni działki budowlanej: 25%;
 - 6) w przypadku realizacji dachu zielonego dopuszcza się objęcie powierzchni dachu zielonego jako powierzchni terenu biologicznie czynnego, zgodnie z przepisami odrębnymi;
 - 7) wysokość zabudowy: nie więcej niż 20,0 m i nie więcej niż IV kondygnacje nadziemne;
 - 8) wysokość zabudowy dla obiektów gospodarczych i garażowych: nie więcej niż 5,0 m i nie więcej niż I kondygnacja nadziemna;
 - 9) intensywność zabudowy: nie więcej niż 2,6 z czego nie więcej niż 1,2 dla kondygnacji nadziemnych;
 - 10) kształt dachu: nie ustala się;
 - 11) dopuszcza się realizację dachu zielonego o charakterze intensywnym lub ekstensywnym, lub obu rodzajów jednocześnie;
 - 12) kąt nachylenia połaci dachowych: nie więcej niż 45°;
 - 13) zakazuje się stosowania jaskrawych kolorów pokryć dachów oraz wykończenia elewacji;
 - 14) minimalna liczba miejsc parkingowych – zgodnie z ustaleniami §6;
 - 15) sposób realizacji miejsc parkingowych: garaże wolnostojące, garaże wbudowane, garaże podziemne, naziemne miejsca parkingowe.
- 7. Granice i sposoby zagospodarowania terenów lub obiektów podlegających ochronie, na podstawie odrębnych przepisów, terenów górniczych, a także obszarów szczególnego zagrożenia powodzią, obszarów osuwania się mas ziemnych, krajobrazów priorytetowych określonych w audycie krajobrazowym oraz w planach zagospodarowania przestrzennego województwa: nie ustala się.**
- 8. Szczegółowe zasady i warunki scalania i podziału nieruchomości:**
- 1) powierzchnia nowo wydzielanych działek budowlanych dla terenu oznaczonego na rysunku planu symbolem IUP nie mniej niż 2000 m²;
 - 2) ustala się, że zasada zachowania określonej planem minimalnej powierzchni działki budowlanej nie dotyczy działek powstałych w wyniku podziału, w rezultacie którego część pierwotnej powierzchni działki została przeznaczona pod komunikację lub infrastrukturę techniczną, zgodnie z liniami rozgraniczającymi określonymi na rysunku planu, przy czym realizacja zabudowy na takiej (nowo wydzielonej) działce musi być zgodna z przepisami odrębnymi;
 - 3) szerokość frontu działki: nie ustala się;
 - 4) kąt położenia granic działki w stosunku do pasa drogowego: nie ustala się.
- 9. Szczególne warunki zagospodarowania terenów oraz ograniczenia w ich użytkowaniu, w tym zakaz zabudowy:**
- 1) w ramach terenu oznaczonego symbolem IUP wyznacza się obszar zieleni towarzyszącej, oznaczony graficznie na rysunku planu ukośnym szrafem w kolorze zielonym i symbolem ZT, w obrębie którego ustala się:
 - a) nakaz realizacji zieleni urządzonej w różnej formie (zieleni wysokiej, średniej i niskiej),
 - b) nakaz zachowania minimum 50% obszaru ZT jako powierzchni biologicznie czynnej,
 - c) zakaz lokalizacji zabudowy z wyjątkiem zabudowy podziemnej oraz dopuszczonej na podstawie ust. 11 pkt 2,
 - d) dopuszczenie lokalizacji placów zabaw oraz urządzeń sportowo-rekreacyjnych,
 - e) dopuszczenie lokalizacji przejść, przejazdów i dróg pożarowych,
 - f) dopuszczenie lokalizacji niezbędnej infrastruktury technicznej;
 - 2) w ramach terenu oznaczonego symbolem IUP wyznacza się obszar obsługi komunikacji, oznaczony graficznie na rysunku planu ukośnym szrafem w kolorze szarym i symbolem KS, w obrębie którego ustala się:

- a) lokalizację parkingów wielostanowiskowych,
 - b) nakaz wprowadzenia zadrzewień w ilości minimum 1 drzewo/10 miejsc parkingowych;
- 3) w ramach terenu IUP wyznacza się strefę szczególnej przestrzeni publicznej, oznaczoną graficznie na rysunku planu szrafem w kolorze pomarańczowym i symbolem PP, w obrębie której:
- a) nakazuje się szczególnie staranne zakomponowanie rysunku nawierzchni,
 - b) nakazuje się zastosowanie wysokojakościowych materiałów do wykonania nawierzchni,
 - c) nakazuje się lokalizację zakomponowanych elementów zieleni,
 - d) zakazuje się lokalizacji naziemnych miejsc parkingowych, w tym dopuszczonych na podstawie ust. 11 pkt 2,
 - e) dopuszcza się lokalizację podziemnych miejsc parkingowych,
 - f) dopuszcza się lokalizację ciągów pieszych i rowerowych, przejść, przejazdów, dróg wewnętrznych i pożarowych,
 - g) dopuszcza się lokalizację niezbędnej infrastruktury technicznej.

10. Zasady modernizacji, rozbudowy i budowy systemów komunikacji i infrastruktury technicznej:

- 1) w zakresie komunikacji: ustala się podstawową obsługę komunikacyjną terenu IUP – od drogi publicznej oznaczonej symbolem 11KDD;
- 2) w zakresie infrastruktury technicznej:
 - a) ustala się zaopatrzenie w energię elektryczną za pośrednictwem miejskiego systemu elektroenergetycznego z możliwością rozbudowy lub przebudowy układu zasilającego i przesyłowego lub indywidualnych źródeł energii elektrycznej zgodnie z przepisami odrębnymi,
 - b) ustala się obsługę telekomunikacyjną zgodnie z przepisami odrębnymi z możliwością rozbudowy lub przebudowy sieci i urządzeń infrastruktury telekomunikacyjnej,
 - c) ustala się zaopatrzenie w wodę z miejskich sieci wodociągowych po wymaganej rozbudowie w oparciu o sieci: Ø200 w ul. Nałęczowskiej, Ø160 w ul. Szerokie, Ø225 w ul. Wądołnej oraz Ø100 w ul. Głównej,
 - d) ustala się odprowadzenie ścieków komunalnych do miejskich sieci kanalizacji sanitarnej po wymaganej rozbudowie w oparciu o kanał sanitarny Ø0,3 w ul. Wądołnej. Do czasu realizacji kanalizacji sanitarnej dopuszcza się odprowadzenie ścieków komunalnych do indywidualnych zbiorników bezodpływowych zgodnie z przepisami odrębnymi,
 - e) ustala się odprowadzenie wód opadowych z terenów utwardzonych do miejskich sieci kanalizacji deszczowej po wymaganej rozbudowie z uwzględnieniem lokalnej retencji w oparciu o kanał deszczowy Ø0,3-0,5 w ul. Szerokie, planowane sieci odprowadzające wody opadowe do rzeki Czechówki lub własnych systemów zagospodarowania wód opadowych, z terenów biologicznie czynnych powierzchniowo do gruntu zgodnie z przepisami odrębnymi,
 - f) ustala się zaopatrzenie w gaz w oparciu o istniejące sieci gazowe średniego ciśnienia po wymaganej rozbudowie w oparciu o sieci gazowe: Ø160 przebiegająca wzdłuż ul. Głównej, ul. Wądołnej, ul. Szerokie oraz Ø150 w ul. Nałęczowskiej,
 - g) ustala się zaopatrzenie w ciepło z indywidualnych źródeł ciepła zgodnie z przepisami odrębnymi lub miejskich sieci ciepłowniczych po ich rozbudowie w tym rejonie miasta,
 - h) dopuszcza się realizację niezbędnej infrastruktury technicznej, przy spełnieniu wymogów wynikających z przepisów odrębnych,
 - i) dopuszcza się przebudowę istniejących sieci i urządzeń infrastruktury technicznej kolidujących z projektowanym zagospodarowaniem terenu na podstawie przepisów odrębnych,
 - j) dopuszcza się lokalizację instalacji odnawialnych źródeł energii, w tym o mocy powyżej 100 kW (w szczególności instalacji paneli fotowoltaicznych, kolektorów termicznych, instalacji aero lub geotermalnych) zaopatrujących w energię elektryczną, ciepłą i chłod, dla instalacji wytwarzających energię z wiatru maksymalną moc ogranicza się do mocy mikroinstalacji,

zgodnie z przepisami odrębnymi.

11. Sposób i termin tymczasowego zagospodarowania, urządzania i użytkowania terenów:

- 1) tereny, dla których plan przewiduje przeznaczenie inne od dotychczasowego, mogą być użytkowane w sposób dotychczasowy, do czasu zagospodarowania ich zgodnie z planem; na terenach tych zakazuje się budowy nowych i rozbudowy istniejących obiektów sprzecznych z funkcją przewidzianą w planie;
- 2) do czasu realizacji inwestycji zgodnej z przeznaczeniem terenu ustalonym w planie dopuszcza się zagospodarowanie czasowe tych terenów, ale jedynie w formie:
 - a) naziemnych miejsc parkingowych o nawierzchni niepyłującej,
 - b) zieleni rekreacyjnej i ozdobnej,
 - c) placów zabaw,
 - d) urządzeń sportowo-rekreacyjnych,
 - e) lokalizacji obiektów o funkcji usługowej nie związanych trwale z gruntem, w szczególności w formie kiosków, stoisk sezonowych itp.

12. Stawki procentowe, na podstawie których ustala się opłatę, o której mowa w art. 36 ust. 4 ustawy z dnia 27 marca 2003 r. o planowaniu i zagospodarowaniu przestrzennym: ustala się jednorazową opłatę na rzecz miasta od wzrostu wartości nieruchomości, będącego skutkiem wejścia w życie niniejszego planu dla terenu IUP w wysokości 30 %.

§ 18

Dla terenu **IUS** ustala się:

1. Przeznaczenie terenu: Teren usług sportu i rekreacji.

- 1) ustala się lokalizację usług sportu i rekreacji;
- 2) dopuszcza się lokalizację usług nieuciążliwych, w szczególności z zakresu kategorii:
 - a) **kultury**, w tym w szczególności: ogólnodostępne obiekty kulturalne, domy kultury, biblioteki, centra informacyjne i archiwa,
 - b) **oświaty i wychowania**, w tym w szczególności: żłobki, świetlice, przedszkola, szkoły publiczne, szkoły językowe, ośrodki kształceniowe i szkoleniowe,
 - c) **usług publicznych**.

2. Zasady ochrony i kształtowania ładu przestrzennego: nakazuje się staranne ukształtowanie i utrzymanie zieleni urządzonej, towarzyszącej budynkom i ciągom komunikacyjnym, w formie zieleni niskiej, średniej i wysokiej.

3. Zasady ochrony środowiska, przyrody i krajobrazu oraz zasady kształtowania krajobrazu:

- 1) nakazuje się zachowanie standardów jakości środowiska zgodnie z przepisami odrębnymi;
- 2) nakazuje się odprowadzenie wód opadowych i roztopowych, odprowadzenie ścieków komunalnych oraz zaopatrzenie w ciepło zgodnie z ust. 10;
- 3) ustala się standard akustyczny – zgodnie z § 7;
- 4) ustalenia dotyczące ukształtowania terenu, prac niwelacyjnych, nadsypywania terenu – zgodnie z § 8;
- 5) na terenie IUS na rysunku planu wskazano orientacyjną lokalizację skarpy do zachowania.

4. Zasady ochrony dziedzictwa kulturowego i zabytków, w tym krajobrazów kulturowych, oraz dóbr kultury współczesnej: na terenie IUS na rysunku planu wskazana została granica układu urbanistycznego/ruralistycznego wpisanego do Ewidencji Zabytków. W granicach ww. układu ustala się ze ochronie konserwatorskiej podlegają pozostałości zespołu dworsko – parkowego Wola Sławińska oraz fragment układu ruralistycznego dawnej wsi Wola Sławińska, a w szczególności pozostałości historycznego układu drożnego, układ budynków i starodrzew.

5. Wymagania wynikające z potrzeb kształtowania przestrzeni publicznych:

- 1) przestrzenie publiczne należy kształtować w sposób zapewniający estetykę i bezpieczeństwo użytkowników z zastosowaniem rozwiązań zapewniających dostęp osobom ze szczególnymi potrzebami, o których mowa w przepisach odrębnych;
- 2) dopuszcza się realizację szpalerów drzew, w szczególności zgodnie z rysunkiem planu.

6. Zasady kształtowania zabudowy oraz wskaźniki zagospodarowania terenu:

- 1) typ zabudowy: nie ustala się;
- 2) ustala się nieprzekraczalne linie zabudowy wyznaczone na rysunku planu;
- 3) dopuszcza się sytuowanie budynków w odległości 1,5 m od granicy lub bezpośrednio przy granicy z sąsiednią działką budowlaną;
- 4) wielkość powierzchni zabudowy w stosunku do powierzchni działki budowlanej: nie więcej niż 20%;
- 5) minimalny udział procentowy powierzchni biologicznie czynnej, liczonej w stosunku do powierzchni działki budowlanej: 60%;
- 6) w przypadku realizacji dachu zielonego dopuszcza się objęcie powierzchni dachu zielonego jako powierzchni terenu biologicznie czynnego, zgodnie z przepisami odrębnymi;
- 7) wysokość zabudowy: nie więcej niż 10,0 m i nie więcej niż II kondygnacje nadziemne;
- 8) intensywność zabudowy: nie więcej niż 0,6 z czego nie więcej niż 0,4 dla kondygnacji nadziemnych;
- 9) kształt dachu: nie ustala się;
- 10) dopuszcza się realizację dachu zielonego o charakterze intensywnym lub ekstensywnym, lub obu rodzajów jednocześnie;
- 11) kąt nachylenia połaci dachowych: nie więcej niż 45°;
- 12) zakazuje się stosowania jaskrawych kolorów pokryć dachów oraz wykończenia elewacji;
- 13) dopuszcza się zachowanie istniejącej zabudowy oraz utrzymanie zastanych parametrów zabudowy i zagospodarowania terenu dla działek budowlanych z istniejącymi budynkami wyznaczonymi na rysunku planu z dopuszczeniem zmiany sposobu ich użytkowania na funkcje zgodne z przeznaczeniem terenu;
- 14) minimalna liczba miejsc parkingowych – zgodnie z ustaleniami §6;
- 15) sposób realizacji miejsc parkingowych: garaże wolnostojące, garaże wbudowane, garaże podziemne, naziemne miejsca parkingowe.

7. Granice i sposoby zagospodarowania terenów lub obiektów podlegających ochronie, na podstawie odrębnych przepisów, terenów górniczych, a także obszarów szczególnego zagrożenia powodzią, obszarów osuwania się mas ziemnych, krajobrazów priorytetowych określonych w audycie krajobrazowym oraz w planach zagospodarowania przestrzennego województwa: nie ustala się.**8. Szczegółowe zasady i warunki scalania i podziału nieruchomości:**

- 1) powierzchnia nowo wydzielanych działek budowlanych dla terenu oznaczonego na rysunku planu symbolem 1US: nie ustala się;
- 2) ustala się, że zasada zachowania określonej planem minimalnej powierzchni działki budowlanej nie dotyczy działek powstałych w wyniku podziału, w rezultacie którego część pierwotnej powierzchni działki została przeznaczona pod komunikację lub infrastrukturę techniczną, zgodnie z liniami rozgraniczającymi określonymi na rysunku planu, przy czym realizacja zabudowy na takiej (nowo wydzielonej) działce musi być zgodna z przepisami odrębnymi;
- 3) szerokość frontu działki: nie ustala się;
- 4) kąt położenia granic działki w stosunku do pasa drogowego: nie ustala się.

9. Szczegółne warunki zagospodarowania terenów oraz ograniczenia w ich użytkowaniu, w tym zakaz zabudowy: nie ustala się.**10. Zasady modernizacji, rozbudowy i budowy systemów komunikacji i infrastruktury technicznej:**

- 1) w zakresie komunikacji: ustala się podstawową obsługę komunikacyjną terenu 1US – od dróg publicznych oznaczonych symbolami 2KDL i 11KDD oraz terenu wydzielonego ciągu pieszo – jezdni oznaczonego symbolem 6KX1;
- 2) w zakresie infrastruktury technicznej:
 - a) ustala się zaopatrzenie w energię elektryczną za pośrednictwem miejskiego systemu elektroenergetycznego z możliwością rozbudowy lub przebudowy układu zasilającego i

- przesyłowego lub indywidualnych źródeł energii elektrycznej zgodnie z przepisami odrębnymi,
- b) ustala się obsługę telekomunikacyjną zgodnie z przepisami odrębnymi z możliwością rozbudowy lub przebudowy sieci i urządzeń infrastruktury telekomunikacyjnej,
 - c) ustala się zaopatrzenie w wodę z miejskich sieci wodociągowych po wymaganej rozbudowie w oparciu o sieci: Ø200 w ul. Nałęczowskiej, Ø160 w ul. Szerokie, Ø225 w ul. Wądolnej oraz Ø100 w ul. Głównej,
 - d) ustala się odprowadzenie ścieków komunalnych do miejskich sieci kanalizacji sanitarnej po wymaganej rozbudowie w oparciu o kanał sanitarny Ø0,3 w ul. Wądolnej. Do czasu realizacji kanalizacji sanitarnej dopuszcza się odprowadzenie ścieków komunalnych do indywidualnych zbiorników bezodpływowych zgodnie z przepisami odrębnymi,
 - e) ustala się odprowadzenie wód opadowych z terenów utwardzonych do miejskich sieci kanalizacji deszczowej po wymaganej rozbudowie z uwzględnieniem lokalnej retencji w oparciu o kanał deszczowy Ø0,3-0,5 w ul. Szerokie, planowane sieci odprowadzające wody opadowe do rzeki Czechówki lub własnych systemów zagospodarowania wód opadowych, z terenów biologicznie czynnych powierzchniowo do gruntu zgodnie z przepisami odrębnymi,
 - f) ustala się zaopatrzenie w gaz w oparciu o istniejące sieci gazowe średniego ciśnienia po wymaganej rozbudowie w oparciu o sieci gazowe: Ø160 przebiegająca wzdłuż ul. Głównej, ul. Wądolnej, ul. Szerokie oraz Ø150 w ul. Nałęczowskiej,
 - g) ustala się zaopatrzenie w ciepło z indywidualnych źródeł ciepła zgodnie z przepisami odrębnymi lub miejskich sieci ciepłowniczych po ich rozbudowie w tym rejonie miasta,
 - h) dopuszcza się realizację niezbędnej infrastruktury technicznej, przy spełnieniu wymogów wynikających z przepisów odrębnych,
 - i) dopuszcza się przebudowę istniejących sieci i urządzeń infrastruktury technicznej kolidujących z projektowanym zagospodarowaniem terenu na podstawie przepisów odrębnych,
 - j) dopuszcza się lokalizację instalacji odnawialnych źródeł energii, w tym o mocy powyżej 100 kW (w szczególności instalacji paneli fotowoltaicznych, kolektorów termicznych, instalacji aero lub geotermalnych) zaopatrzonych w energię elektryczną, ciepłą i chłod, dla instalacji wytwarzających energię z wiatru maksymalną moc ogranicza się do mocy mikroinstalacji, zgodnie z przepisami odrębnymi.

11. Sposób i termin tymczasowego zagospodarowania, urządzania i użytkowania terenów:

- 1) tereny, dla których plan przewiduje przeznaczenie inne od dotychczasowego, mogą być użytkowane w sposób dotychczasowy, do czasu zagospodarowania ich zgodnie z planem; na terenach tych zakazuje się budowy nowych i rozbudowy istniejących obiektów sprzecznych z funkcją przewidzianą w planie;
- 2) do czasu realizacji inwestycji zgodnej z przeznaczeniem terenu ustalonym w planie dopuszcza się zagospodarowanie czasowe tych terenów, ale jedynie w formie:
 - a) naziemnych miejsc parkingowych o nawierzchni niepylącej,
 - b) zieleni rekreacyjnej i ozdobnej,
 - c) placów zabaw,
 - d) urządzeń sportowo-rekreacyjnych,
 - e) lokalizacji obiektów o funkcji usługowej nie związanych trwale z gruntem, w szczególności w formie kiosków, stoisk sezonowych itp.

12. Stawki procentowe, na podstawie których ustala się opłatę, o której mowa w art. 36 ust. 4 ustawy z dnia 27 marca 2003 r. o planowaniu i zagospodarowaniu przestrzennym: ustala się jednorazową opłatę na rzecz miasta od wzrostu wartości nieruchomości, będącego skutkiem wejścia w życie niniejszego planu dla terenu IUS w wysokości 30 %.

§ 19

Dla terenów **1U/P, 2U/P** ustala się:

1. Przeznaczenie terenu: Teren zabudowy usługowej, teren obiektów produkcyjnych, składów i magazynów.

1) ustala się lokalizację usług, w szczególności z zakresu kategorii:

- a) **administracji i biur**, w tym w szczególności: obiekty wykorzystywane jako miejsce pracy dla działalności biura, sekretariatu lub innych o charakterze administracyjnym np. budynki banków, urzędów pocztowych, urzędów, obiekty centrów konferencyjnych i kongresowych, sądów,
- b) **gastronomii**, w tym w szczególności: restauracje, bary, kawiarnie, puby, stołówki, obiekty zaplecza gastronomicznego,
- c) **handlu**, w tym w szczególności: handel detaliczny o powierzchni sprzedaży nieprzekraczającej 2000 m² taki jak: galerie handlowe, samodzielne sklepy, butiki, hale używane do targów, aukcji i wystaw, targowiska pod dachem, apteki i handel hurtowy o powierzchni sprzedaży do 2000 m²,
- d) **hotelowo – turystycznej**, w tym w szczególności: hotele, hostele, motele, pensjonaty, domy turystyczne,
- e) **kultu religijnego i czynności religijnych**, w tym w szczególności: kościoły, organizacje wyznaniowe,
- f) **kultury**, w tym w szczególności: domy kultury, wielozadaniowe sale wykorzystywane głównie do celów rozrywkowych, kluby, sale taneczne i dyskoteki, biblioteki, centra informacyjne i archiwa, obiekty telewizji i radia,
- g) **motoryzacji**, w tym w szczególności: stacje paliwowe, stacje obsługi i diagnostyki, salony samochodowe, myjnie samochodowe,
- h) **nauki i szkolnictwa wyższego**, w tym w szczególności: jednostki naukowo - badawcze, jednostki obsługi nauki,
- i) **ochrony zdrowia i opieki społecznej**, w tym w szczególności: przychodnie, ośrodki zdrowia, zakłady rehabilitacyjne, gabinety lekarskie, domy pomocy społecznej,
- j) **sportu i rekreacji**, w tym w szczególności: obiekty przeznaczone do uprawiania różnych dyscyplin sportu (w tym baseny pływackie, tory rowerowe, hale do gier zespołowych) oraz terenowe urządzenia sportowe, takie jak urządzone boiska, bieżnie, skocznie, korty tenisowe i podobne obiekty sportowe usytuowane na świeżym powietrzu,
- k) **usług drobnych**, w tym w szczególności: punkty usług szewskich, krawieckich, rymarskich, fotograficznych, introligatorskich, poligraficznych, jubilerskich, lutniczych, fryzjerskich, kosmetycznych, zegarmistrzowskich, ślusarskich, punkty napraw, wypożyczalnie, pralnie, gabinety odnowy, nie związane z usługami i obsługą motoryzacji,
- l) **usług publicznych**;

2) ustala się lokalizację obiektów produkcyjnych, składów i magazynów.

2. Zasady ochrony i kształtowania ładu przestrzennego: nakazuje się staranne ukształtowanie i utrzymanie zieleni urządzonej, towarzyszącej budynkom i ciągom komunikacyjnym, w formie zieleni niskiej, średniej i wysokiej.

3. Zasady ochrony środowiska, przyrody i krajobrazu oraz zasady kształtowania krajobrazu:

- 1) nakazuje się zachowanie standardów jakości środowiska zgodnie z przepisami odrębnymi;
- 2) nakazuje się odprowadzenie wód opadowych i roztopowych, odprowadzenie ścieków komunalnych oraz zaopatrzenie w ciepło zgodnie z ust. 10;
- 3) teren 1U/P znajduje się częściowo w granicach Ekologicznego Systemu Obszarów Chronionych (EŚOCH) – zgodnie z oznaczeniem graficznym na rysunku planu;
- 4) teren 1U/P znajduje się częściowo w granicach projektowanego zespołu przyrodniczo-krajobrazowego „Dolina Środkowej Czechówki” – zgodnie z oznaczeniem graficznym na rysunku planu;
- 5) na terenie 1U/P na rysunku planu wskazano orientacyjną lokalizację skarpy do zachowania;
- 6) ustala się standard akustyczny – zgodnie z § 7;
- 7) ustalenia dotyczące ukształtowania terenu, prac niwelacyjnych, nadsypywania terenu –

zgodnie z § 8;

- 8) teren 2U/P znajduje się częściowo w obszarze ochrony "A" ujęcia wody Sławinek, ustalenia zgodnie z § 9.

4. Zasady ochrony dziedzictwa kulturowego i zabytków, w tym krajobrazów kulturowych, oraz dóbr kultury współczesnej:

- 1) na terenie 1U/P ochronie konserwatorskiej podlega stanowisko archeologiczne nr AZP 77-80/12-1 wpisane do Ewidencji Zabytków oznaczone graficznie na rysunku planu;
- 2) wszelkie prace ziemne w obrębie stanowiska archeologicznego należy prowadzić zgodnie z przepisami odrębnymi.

5. Wymagania wynikające z potrzeb kształtowania przestrzeni publicznych:

- 1) przestrzeń publiczną należy kształtować w sposób zapewniający estetykę i bezpieczeństwo użytkowników z zastosowaniem rozwiązań zapewniających dostęp osobom ze szczególnymi potrzebami, o których mowa w przepisach odrębnych;
- 2) dopuszcza się realizację szpalerów drzew, w szczególności na terenie 1U/P, zgodnie z rysunkiem planu.

6. Zasady kształtowania zabudowy oraz wskaźniki zagospodarowania terenu:

- 1) typ zabudowy: wolnostojąca;
- 2) ustala się nieprzekraczalne linie zabudowy wyznaczone na rysunku planu, przy czym na terenie 1U/P znajdującym się w granicach zasięgu złoża surowców ceramiki budowlanej „Zakątek” obowiązują ograniczenia w sposobie zagospodarowania, zgodnie z ustaleniami zawartymi w ust. 7;
- 3) dopuszcza się sytuowanie budynków w odległości 1,5 m od granicy lub bezpośrednio przy granicy z sąsiednią działką budowlaną;
- 4) wielkość powierzchni zabudowy w stosunku do powierzchni działki budowlanej: nie więcej niż 30%;
- 5) minimalny udział procentowy powierzchni biologicznie czynnej, liczonej w stosunku do powierzchni działki budowlanej: 25%;
- 6) w przypadku realizacji dachu zielonego dopuszcza się objęcie powierzchni dachu zielonego jako powierzchni terenu biologicznie czynnego, zgodnie z przepisami odrębnymi;
- 7) wysokość zabudowy: nie więcej niż 10,5 m i nie więcej niż II kondygnacje nadziemne;
- 8) wysokość zabudowy dla obiektów gospodarczych i garażowych: nie więcej niż 5,0 m i nie więcej niż I kondygnacja nadziemna;
- 9) intensywność zabudowy: nie więcej niż 0,9 z czego nie więcej niż 0,6 dla kondygnacji nadziemnych;
- 10) kształt dachu: nie ustala się;
- 11) dopuszcza się realizację dachu zielonego o charakterze intensywnym lub ekstensywnym, lub obu rodzajów jednocześnie;
- 12) kąt nachylenia połaci dachowych: nie więcej niż 45°;
- 13) zakazuje się stosowania jaskrawych kolorów pokryć dachów oraz wykończenia elewacji;
- 14) dopuszcza się zachowanie istniejącej zabudowy oraz utrzymanie zastanych parametrów zabudowy i zagospodarowania terenu dla działek budowlanych z istniejącymi budynkami wyznaczonymi na rysunku planu z dopuszczeniem zmiany sposobu ich użytkowania na funkcje zgodne z przeznaczeniem terenu;
- 15) minimalna liczba miejsc parkingowych – zgodnie z ustaleniami §6;
- 16) sposób realizacji miejsc parkingowych: garaże wolnostojące, garaże wbudowane, garaże podziemne, naziemne miejsca parkingowe.

7. Granice i sposoby zagospodarowania terenów lub obiektów podlegających ochronie, na podstawie odrębnych przepisów, terenów górniczych, a także obszarów szczególnego zagrożenia powodzią, obszarów osuwania się mas ziemnych, krajobrazów priorytetowych określonych w audycie krajobrazowym oraz w planach zagospodarowania przestrzennego województwa: część terenu 1U/P, zgodnie z rysunkiem planu, znajduje się w zasięgu złoża

surowców ceramiki budowlanej „Zakątek”, dla którego do czasu wykreślenia z bilansu zasobów złóż kopalin ustala się ochronę złoża, poprzez zakaz lokalizacji obiektów i urządzeń nie służących racjonalnemu gospodarowaniu zasobami oraz kompleksowego wykorzystywania kopalin, zgodnie z przepisami odrębnymi.

8. Szczegółowe zasady i warunki scalania i podziału nieruchomości:

- 1) powierzchnia nowo wydzielanych działek budowlanych dla terenów oznaczonych na rysunku planu symbolami 1U/P, 2U/P: nie mniej niż 2000 m²,
- 2) ustala się, że zasada zachowania określonej planem minimalnej powierzchni działki budowlanej nie dotyczy działek powstałych w wyniku podziału, w rezultacie którego część pierwotnej powierzchni działki została przeznaczona pod komunikację lub infrastrukturę techniczną, zgodnie z liniami rozgraniczającymi określonymi na rysunku planu, przy czym realizacja zabudowy na takiej (nowo wydzielonej) działce musi być zgodna z przepisami odrębnymi;
- 3) szerokość frontu działki: nie ustala się;
- 4) kąt położenia granic działki w stosunku do pasa drogowego: nie ustala się.

9. Szczególne warunki zagospodarowania terenów oraz ograniczenia w ich użytkowaniu, w tym zakaz zabudowy:

- 1) zakazuje się lokalizacji nowych zakładów stwarzających zagrożenie dla życia i zdrowia ludzi, a w szczególności zakładów stwarzających zagrożenie występowania poważnej awarii przemysłowej;
- 2) nakazuje się ograniczyć wszelką uciążliwość wywołaną określonym rodzajem działalności do granic własnej posesji;
- 3) w ramach terenów oznaczonych symbolami 1U/P, 2U/P wyznacza się obszary zieleni izolacyjnej, oznaczone graficznie na rysunku planu ukośnym szrafem w kolorze zielonym i symbolem ZI, w obrębie których ustala się:
 - a) nakaz realizacji zieleni urządzonej w różnej formie (zieleni wysokiej, średniej i niskiej),
 - b) nakaz zachowania minimum 85% obszaru ZI jako powierzchni biologicznie czynnej,
 - c) zakaz lokalizacji zabudowy z wyjątkiem zabudowy podziemnej oraz dopuszczonej na podstawie ust. 11 pkt 2,
 - d) dopuszczenie lokalizacji przejść, przejazdów i dróg pożarowych,
 - e) dopuszczenie lokalizacji niezbędnej infrastruktury technicznej z uwzględnieniem ust. 7;
- 4) część terenu oznaczonego symbolem 2U/P obejmuje strefa ochronna od napowietrznej linii elektroenergetycznej wysokiego napięcia 110 kV o szerokości 40 m (po 20 m liczone od osi linii), w strefie tej do czasu likwidacji lub skablowania linii nie należy:
 - a) lokalizować nowych budynków przeznaczonych na stały pobyt ludzi,
 - b) sadzić drzew oraz roślinności wysokiej,
 - c) lokalizować budowli zawierających materiały niebezpieczne pożarowo,
 - d) wprowadzać stref zagrożonych wybuchem.

10. Zasady modernizacji, rozbudowy i budowy systemów komunikacji i infrastruktury technicznej:

- 1) w zakresie komunikacji:
 - a) ustala się podstawową obsługę komunikacyjną terenu 1U/P – od drogi publicznej oznaczonej symbolem 2KDD oraz terenów wydzielonych ciągów pieszo – jezdnych oznaczonych symbolami 2KX1 i 4KX1,
 - b) ustala się podstawową obsługę komunikacyjną terenu 2U/P – od ul. Szerokie (zlokalizowanej poza granicami planu) oraz od drogi publicznej oznaczonej symbolem 2KDL;
- 2) w zakresie infrastruktury technicznej:
 - a) ustala się zaopatrzenie w energię elektryczną za pośrednictwem miejskiego systemu elektroenergetycznego z możliwością rozbudowy lub przebudowy układu zasilającego i przesyłowego lub indywidualnych źródeł energii elektrycznej zgodnie z przepisami odrębnymi,

- b) ustala się obsługę telekomunikacyjną zgodnie z przepisami odrębnymi z możliwością rozbudowy lub przebudowy sieci i urządzeń infrastruktury telekomunikacyjnej,
- c) ustala się zaopatrzenie w wodę z miejskich sieci wodociągowych po wymaganej rozbudowie w oparciu o sieć Ø180 w ul. Wądolnej,
- d) ustala się odprowadzenie ścieków komunalnych do miejskich sieci kanalizacji sanitarnej po wymaganej rozbudowie w oparciu o kanał sanitarny Ø0,3 w ul. Wądolnej,
- e) ustala się odprowadzenie wód opadowych z terenów utwardzonych do miejskich sieci kanalizacji deszczowej po wymaganej rozbudowie z uwzględnieniem lokalnej retencji w oparciu o kanał deszczowy Ø0,5 w ul. Szerokie, planowane sieci odprowadzające wody opadowe do rzeki Czechówki lub własnych systemów zagospodarowania wód opadowych, z terenów biologicznie czynnych powierzchniowo do gruntu zgodnie z przepisami odrębnymi,
- f) ustala się zaopatrzenie w gaz w oparciu o istniejące sieci gazowe średniego ciśnienia po wymaganej rozbudowie w oparciu o sieci gazowe: Ø160 w ul. Wądolnej i ul. Szerokie,
- g) ustala się zaopatrzenie w ciepło z indywidualnych źródeł ciepła zgodnie z przepisami odrębnymi lub miejskich sieci ciepłowniczych po ich rozbudowie w tym rejonie miasta,
- h) dopuszcza się realizację niezbędnej infrastruktury technicznej, przy spełnieniu wymogów wynikających z przepisów odrębnych, z uwzględnieniem ust. 7,
- i) dopuszcza się przebudowę istniejących sieci i urządzeń infrastruktury technicznej kolidujących z projektowanym zagospodarowaniem terenu na podstawie przepisów odrębnych, z uwzględnieniem ust. 7,
- j) dopuszcza się lokalizację instalacji odnawialnych źródeł energii, w tym o mocy powyżej 100 kW (w szczególności instalacji paneli fotowoltaicznych, kolektorów termicznych, instalacji aero lub geotermalnych) zaopatrujących w energię elektryczną, ciepłą i chłód, dla instalacji wytwarzających energię z wiatru maksymalną moc ogranicza się do mocy mikroinstalacji, zgodnie z przepisami odrębnymi.

11. Sposób i termin tymczasowego zagospodarowania, urządzania i użytkowania terenów:

- 1) tereny, dla których plan przewiduje przeznaczenie inne od dotychczasowego, mogą być użytkowane w sposób dotychczasowy, do czasu zagospodarowania ich zgodnie z planem; na terenach tych zakazuje się budowy nowych i rozbudowy istniejących obiektów sprzecznych z funkcją przewidzianą w planie;
- 2) do czasu realizacji inwestycji zgodnej z przeznaczeniem terenu ustalonym w planie dopuszcza się zagospodarowanie czasowe tych terenów z uwzględnieniem ust. 7, ale jedynie w formie:
 - a) naziemnych miejsc parkingowych o nawierzchni niepyłacej,
 - b) zieleni rekreacyjnej i ozdobnej,
 - c) lokalizacji obiektów o funkcji usługowej nie związanych trwale z gruntem, w szczególności w formie kiosków, stoisk sezonowych itp.

12. Stawki procentowe, na podstawie których ustala się opłatę, o której mowa w art. 36 ust. 4 ustawy z dnia 27 marca 2003 r. o planowaniu i zagospodarowaniu przestrzennym: ustala się jednorazową opłatę na rzecz miasta od wzrostu wartości nieruchomości, będącego skutkiem wejścia w życie niniejszego planu dla terenów 1U/P, 2U/P w wysokości 30 %.

§ 20

Dla terenów **1ZO/R, 2ZO/R, 3ZO/R, 4ZO/R** ustala się:

- 1. Przeznaczenie terenu: Teren zieleni urządzonej, związanej z wypoczynkowymi i rekreacyjnymi potrzebami społeczeństwa, teren rolniczy.**
- 2. Zasady ochrony i kształtowania ład przestrzennego:**
 - 1) dopuszcza się lokalizację terenów zieleni urządzonej, w tym sadów i ogrodów przydomowych;
 - 2) dopuszcza się lokalizację, w tym prowadzonych oddzielnie, ciągów pieszych i rowerowych.
- 3. Zasady ochrony środowiska, przyrody i krajobrazu oraz zasady kształtowania krajobrazu:**
 - 1) nakazuje się zachowanie standardów jakości środowiska zgodnie z przepisami odrębnymi;

- 2) nakazuje się odprowadzenie wód opadowych i roztopowych, odprowadzenie ścieków komunalnych oraz zaopatrzenie w ciepło zgodnie z ust. 10;
 - 3) tereny 1ZO/R, 2ZO/R, 3ZO/R, 4ZO/R znajdują się częściowo w granicach Ekologicznego Systemu Obszarów Chronionych (ESOCH) – zgodnie z oznaczeniem graficznym na rysunku planu;
 - 4) tereny 1ZO/R, 2ZO/R, 3ZO/R, 4ZO/R znajdują się częściowo w granicach projektowanego zespołu przyrodniczo-krajobrazowego „Dolina Środkowej Czechówki” – zgodnie z oznaczeniem graficznym na rysunku planu;
 - 5) dopuszcza się możliwość prowadzenia prac związanych z: rekultywacją, renaturalizacją (renaturyzacją) bądź regulacją wód, w tym związanych z ochroną przeciwpowodziową;
 - 6) ustala się standard akustyczny – zgodnie z § 7;
 - 7) ustalenia dotyczące ukształtowania terenu, prac niwelacyjnych, nasypywania terenu – zgodnie z § 8;
 - 8) na terenach 1ZO/R, 2ZO/R, 3ZO/R, 4ZO/R na rysunku planu wskazano orientacyjną lokalizację skarpy do zachowania;
 - 9) tereny 1ZO/R, 2ZO/R znajdują się częściowo w obszarze ochrony „A” ujęcia wody Sławinek, ustalenia zgodnie z § 9.
- 4. Zasady ochrony dziedzictwa kulturowego i zabytków, w tym krajobrazów kulturowych, oraz dóbr kultury współczesnej:**
- 1) na terenie 1ZO/R ochronie konserwatorskiej podlegają stanowiska archeologiczne nr AZP 77-80/34-8 i AZP 77-80/35-9 wpisane do Ewidencji Zabytków oznaczone graficznie na rysunku planu;
 - 2) na terenie 2ZO/R ochronie konserwatorskiej podlegają stanowiska archeologiczne nr AZP 77-80/32-6 i nr AZP 77-80/33-7 wpisane do Ewidencji Zabytków oznaczone graficznie na rysunku planu;
 - 3) na terenie 3ZO/R ochronie konserwatorskiej podlega stanowisko archeologiczne nr AZP 77-80/11-4 wpisane do Ewidencji Zabytków oznaczone graficznie na rysunku planu;
 - 4) na terenie 4ZO/R ochronie konserwatorskiej podlega stanowisko archeologiczne nr AZP 77-80/11-4 wpisane do Ewidencji Zabytków oznaczone graficznie na rysunku planu;
 - 5) wszelkie prace ziemne w obrębie stanowiska archeologicznego należy prowadzić zgodnie z przepisami odrębnymi.
- 5. Wymagania wynikające z potrzeb kształtowania przestrzeni publicznych:** przestrzenie publiczne należy kształtować w sposób zapewniający estetykę i bezpieczeństwo użytkowników z zastosowaniem rozwiązań zapewniających dostęp osobom ze szczególnymi potrzebami, o których mowa w przepisach odrębnych.
- 6. Zasady kształtowania zabudowy oraz wskaźniki zagospodarowania terenu:**
- 1) dopuszcza się budowę altan, przy zachowaniu parametrów wynikających z przepisów odrębnych (w tym: powierzchnia altan – nie więcej niż 35 m² oraz wysokości altan – nie więcej niż 3,5 m).
 - 2) dopuszcza się realizację niezbędnych sieci i urządzeń infrastruktury technicznej.
- 7. Granice i sposoby zagospodarowania terenów lub obiektów podlegających ochronie, na podstawie odrębnych przepisów, terenów górniczych, a także obszarów szczególnego zagrożenia powodzią, obszarów osuwania się mas ziemnych, krajobrazów priorytetowych określonych w audycie krajobrazowym oraz w planach zagospodarowania przestrzennego województwa:** część terenu 4ZO/R, zgodnie z rysunkiem planu, znajduje się w zasięgu złoża surowców ceramiki budowlanej „Zakątek”, dla którego do czasu wykreślenia z bilansu zasobów złóż kopalin ustala się ochronę złoża, poprzez zakaz lokalizacji obiektów i urządzeń nie służących racjonalnemu gospodarowaniu zasobami oraz kompleksowego wykorzystywania kopalin, zgodnie z przepisami odrębnymi.
- 8. Szczegółowe zasady i warunki scalania i podziału nieruchomości:** nie ustala się.
- 9. Szczegółne warunki zagospodarowania terenów oraz ograniczenia w ich użytkowaniu, w tym zakaz zabudowy:** część terenów oznaczonych symbolami 1ZO/R, 2ZO/R obejmuje strefa

ochronna od napowietrznej linii elektroenergetycznej wysokiego napięcia 110 kV o szerokości 40 m (po 20 m liczone od osi linii), w strefie tej do czasu likwidacji lub skablowania linii nie należy:

- a) lokalizować nowych budynków przeznaczonych na stały pobyt ludzi,
- b) sadzić drzew oraz roślinności wysokiej,
- c) lokalizować budowli zawierających materiały niebezpieczne pożarowo,
- d) wprowadzać stref zagrożonych wybuchem.

10. Zasady modernizacji, rozbudowy i budowy systemów komunikacji i infrastruktury technicznej:

1) w zakresie komunikacji:

- a) ustala się podstawową obsługę komunikacyjną terenu 1ZO/R – poprzez teren zabudowy mieszkaniowej jednorodzinnej oznaczony symbolem 1MN od ul. Deszczowej (zlokalizowanej poza granicami planu), drogi publicznej oznaczonej symbolem 1KDD oraz terenu wydzielonego ciągu pieszo – jezdno oznaczonego symbolem 1KX1,
- b) ustala się podstawową obsługę komunikacyjną terenu 2ZO/R – poprzez teren zabudowy mieszkaniowej jednorodzinnej oznaczony symbolem 3MN od ul. Deszczowej (zlokalizowanej poza granicami planu), ul. Głównej (zlokalizowanej poza granicami planu) oraz od drogi publicznej oznaczonej symbolem 1KDD oraz poprzez teren zabudowy usługowej oznaczony symbolem 1U od ul. Głównej (zlokalizowanej poza granicami planu),
- c) ustala się podstawową obsługę komunikacyjną terenu 3ZO/R – od terenu wydzielonego ciągu pieszo – jezdno oznaczonego symbolem 2KX1,
- d) ustala się podstawową obsługę komunikacyjną terenu 4ZO/R – od terenu wydzielonego ciągu pieszo – jezdno oznaczonego symbolem 2KX1;

2) w zakresie infrastruktury technicznej:

- a) ustala się zaopatrzenie w energię elektryczną za pośrednictwem miejskiego systemu elektroenergetycznego z możliwością rozbudowy lub przebudowy układu zasilającego i przesyłowego lub indywidualnych źródeł energii elektrycznej (z zastrzeżeniem §34 ust.3) zgodnie z przepisami odrębnymi,
- b) ustala się obsługę telekomunikacyjną zgodnie z przepisami odrębnymi z możliwością rozbudowy lub przebudowy sieci i urządzeń infrastruktury telekomunikacyjnej,
- c) zaopatrzenie w wodę, gaz, ciepło oraz odprowadzenie ścieków komunalnych – nie ustala się,
- d) ustala się odprowadzenie wód opadowych do własnych systemów zagospodarowania wód opadowych lub powierzchniowo do gruntu zgodnie z przepisami odrębnymi,
- e) dopuszcza się realizację niezbędnej infrastruktury technicznej, przy spełnieniu wymogów wynikających z przepisów odrębnych, z uwzględnieniem ust. 7,
- f) dopuszcza się przebudowę istniejących sieci i urządzeń infrastruktury technicznej kolidujących z projektowanym zagospodarowaniem terenu na podstawie przepisów odrębnych z uwzględnieniem ust. 7.

11. Sposób i termin tymczasowego zagospodarowania, urządzania i użytkowania terenów:

- 1) tereny, dla których plan przewiduje przeznaczenie inne od dotychczasowego, mogą być użytkowane w sposób dotychczasowy, do czasu zagospodarowania ich zgodnie z planem; na terenach tych zakazuje się budowy nowych i rozbudowy istniejących obiektów sprzecznych z funkcją przewidzianą w planie;
- 2) do czasu realizacji inwestycji zgodnej z przeznaczeniem terenu ustalonym w planie dopuszcza się zagospodarowanie czasowe tych terenów z uwzględnieniem ust. 7, ale jedynie w formie:
 - a) naziemnych miejsc parkingowych o nawierzchni niepyłającej,
 - b) zieleni rekreacyjnej i ozdobnej,
 - c) placów zabaw,
 - d) urządzeń sportowo-rekreacyjnych.

12. Stawki procentowe, na podstawie których ustala się opłatę, o której mowa w art. 36 ust. 4 ustawy z dnia 27 marca 2003 r. o planowaniu i zagospodarowaniu przestrzennym: ustala się

jednorazową opłatę na rzecz miasta od wzrostu wartości nieruchomości, będącego skutkiem wejścia w życie niniejszego planu dla terenów 1ZO/R, 2ZO/R, 3ZO/R, 4ZO/R w wysokości 10%.

§ 21

Dla terenu **1ZP** ustala się:

1. Przeznaczenie terenu: **Teren zieleni urządzonej.**

- 1) ustala się lokalizację funkcji ogólnodostępnej zieleni publicznej w formie parków, skwerów, zieleńców i łąk;
- 2) dopuszcza się lokalizację placów zabaw oraz urządzeń sportowo-rekreacyjnych (w tym terenowych);
- 3) dopuszcza się lokalizację, w tym prowadzonych oddzielnie, ciągów pieszych i rowerowych.

2. Zasady ochrony i kształtowania ład przestrzennego:

nakazuje się staranne ukształtowanie i utrzymanie zieleni urządzonej, w formie zieleni niskiej, średniej i wysokiej.

3. Zasady ochrony środowiska, przyrody i krajobrazu oraz zasady kształtowania krajobrazu:

- 1) nakazuje się zachowanie standardów jakości środowiska zgodnie z przepisami odrębnymi;
- 2) nakazuje się odprowadzenie wód opadowych i roztopowych, odprowadzenie ścieków komunalnych oraz zaopatrzenie w ciepło zgodnie z ust. 10;
- 3) teren 1ZP znajduje się częściowo w granicach Ekologicznego Systemu Obszarów Chronionych (ESOCH) – zgodnie z oznaczeniem graficznym na rysunku planu;
- 4) teren 1ZP znajduje w granicach projektowanego zespołu przyrodniczo-krajobrazowego „Dolina Środkowej Czechówki” – zgodnie z oznaczeniem graficznym na rysunku planu;
- 5) dopuszcza się możliwość prowadzenia prac związanych z: rekultywacją, renaturalizacją (renaturyzacją) bądź regulacją wód, w tym związanych z ochroną przeciwpowodziową;
- 6) ustala się standard akustyczny – zgodnie z § 7;
- 7) ustalenia dotyczące ukształtowania terenu, prac niwelacyjnych, nadsypywania terenu – zgodnie z § 8;
- 8) na terenie 1ZP na rysunku planu wskazano orientacyjną lokalizację skarp do zachowania;
- 9) teren 1ZP znajduje się w obszarze ochrony ”A” ujęcia wody Sławinek, ustalenia zgodnie z § 9.

4. Zasady ochrony dziedzictwa kulturowego i zabytków, w tym krajobrazów kulturowych, oraz dóbr kultury współczesnej:

na terenie 1ZP na rysunku planu wskazana została granica układu urbanistycznego/ruralistycznego wpisanego do Ewidencji Zabytków. W granicach ww. układu ustala się, że ochronie konserwatorskiej podlegają pozostałości zespołu dworsko – parkowego Wola Sławińska oraz fragment układu ruralistycznego dawnej wsi Wola Sławińska, a w szczególności pozostałości historycznego układu drożnego, układ budynków i starodrzew.

5. Wymagania wynikające z potrzeb kształtowania przestrzeni publicznych:

- 1) przestrzeń publiczną należy kształtować w sposób zapewniający estetykę i bezpieczeństwo użytkowników z zastosowaniem rozwiązań zapewniających dostęp osobom ze szczególnymi potrzebami, o których mowa w przepisach odrębnych;
- 2) dopuszcza się realizację szpalerów drzew, w szczególności zgodnie z rysunkiem planu.

6. Zasady kształtowania zabudowy oraz wskaźniki zagospodarowania terenu:

- 1) dopuszcza się lokalizację miejsc wypoczynku (ławek, zadaszeń, parkingów dla rowerów) wzdłuż ścieżek rowerowych i ciągów pieszych;
- 2) dopuszcza się realizację niezbędnych sieci i urządzeń infrastruktury technicznej.

7. Granice i sposoby zagospodarowania terenów lub obiektów podlegających ochronie, na podstawie odrębnych przepisów, terenów górniczych, a także obszarów szczególnego zagrożenia powodzią, obszarów osuwania się mas ziemnych, krajobrazów priorytetowych określonych w audycie krajobrazowym oraz w planach zagospodarowania przestrzennego województwa:

nie ustala się.

8. Szczegółowe zasady i warunki scalania i podziału nieruchomości:

nie ustala się.

9. Szczególne warunki zagospodarowania terenów oraz ograniczenia w ich użytkowaniu, w tym zakaz zabudowy:

- 1) zakaz lokalizacji obiektów nie związanych z podstawowym i dopuszczonym przeznaczeniem terenu, w tym zakaz lokalizacji tymczasowych obiektów budowlanych;
- 2) część terenu oznaczonego symbolem 1ZP obejmuje strefa ochronna od napowietrznej linii elektroenergetycznej wysokiego napięcia 110 kV o szerokości 40 m (po 20 m liczone od osi linii), w strefie tej do czasu likwidacji lub skablowania linii nie należy:
 - a) lokalizować nowych budynków przeznaczonych na stały pobyt ludzi,
 - b) sadzić drzew oraz roślinności wysokiej,
 - c) lokalizować budowli zawierających materiały niebezpieczne pożarowo,
 - d) wprowadzać stref zagrożonych wybuchem.

10. Zasady modernizacji, rozbudowy i budowy systemów komunikacji i infrastruktury technicznej:

- 1) w zakresie komunikacji: ustala się podstawową obsługę komunikacyjną terenu 1ZP od dróg publicznych oznaczonych symbolami 2KDL i 9KDD oraz od terenu wydzielonego ciągu pieszo – jezdnego oznaczonego symbolem 2KX1;
- 2) w zakresie infrastruktury technicznej:
 - a) ustala się zaopatrzenie w energię elektryczną za pośrednictwem miejskiego systemu elektroenergetycznego z możliwością rozbudowy lub przebudowy układu zasilającego i przesyłowego lub indywidualnych źródeł energii elektrycznej (z zastrzeżeniem §34 ust.3) zgodnie z przepisami odrębnymi,
 - b) ustala się obsługę telekomunikacyjną zgodnie z przepisami odrębnymi z możliwością rozbudowy lub przebudowy sieci i urządzeń infrastruktury telekomunikacyjnej,
 - c) zaopatrzenie w wodę, gaz, ciepło oraz odprowadzenie ścieków komunalnych – nie ustala się,
 - d) ustala się odprowadzenie wód opadowych do własnych systemów zagospodarowania wód opadowych lub powierzchniowo do gruntu zgodnie z przepisami odrębnymi,
 - e) dopuszcza się realizację niezbędnej infrastruktury technicznej, przy spełnieniu wymogów wynikających z przepisów odrębnych,
 - f) dopuszcza się przebudowę istniejących sieci i urządzeń infrastruktury technicznej kolidujących z projektowanym zagospodarowaniem terenu na podstawie przepisów odrębnych.

11. Sposób i termin tymczasowego zagospodarowania, urządzania i użytkowania terenów:

- 1) tereny, dla których plan przewiduje przeznaczenie inne od dotychczasowego, mogą być użytkowane w sposób dotychczasowy, do czasu zagospodarowania ich zgodnie z planem; na terenach tych zakazuje się budowy nowych i rozbudowy istniejących obiektów sprzecznych z funkcją przewidzianą w planie;
- 2) do czasu realizacji inwestycji zgodnej z przeznaczeniem terenu ustalonym w planie dopuszcza się zagospodarowanie czasowe tych terenów, ale jedynie w formie:
 - a) naziemnych miejsc parkingowych o nawierzchni niepyłującej,
 - b) zieleni rekreacyjnej i ozdobnej,
 - c) placów zabaw,
 - d) urządzeń sportowo-rekreacyjnych.

12. Stawki procentowe, na podstawie których ustala się opłatę, o której mowa w art. 36 ust. 4 ustawy z dnia 27 marca 2003 r. o planowaniu i zagospodarowaniu przestrzennym: ustala się jednorazową opłatę na rzecz miasta od wzrostu wartości nieruchomości, będącego skutkiem wejścia w życie niniejszego planu dla terenu 1ZP w wysokości 1 %.

§ 22

Dla terenów **1ZŁ, 2ZŁ, 3ZŁ, 4ZŁ, 5ZŁ** ustala się:

1. Przeznaczenie terenu: Teren zieleni nadrzecznej.

2. Zasady ochrony i kształtowania ładu przestrzennego: nakazuje się staranne kształtowanie i utrzymanie zieleni typowej dla dolin rzecznych takiej jak: łąki, pastwiska, szuwały.

3. Zasady ochrony środowiska, przyrody i krajobrazu oraz zasady kształtowania krajobrazu:

- 1) nakazuje się zachowanie standardów jakości środowiska zgodnie z przepisami odrębnymi;
- 2) nakazuje się odprowadzenie wód opadowych i roztopowych, odprowadzenie ścieków komunalnych oraz zaopatrzenie w ciepło zgodnie z ust. 10;
- 3) nakazuje się stosowanie roślinności rodzimej, typowej dla ekosystemów dolin rzecznych, kształtowanej w sposób umożliwiający swobodny spływ wód opadowych i roztopowych oraz swobodne przemieszczanie się mas powietrza;
- 4) tereny 1ZŁ, 2ZŁ, 3ZŁ, 4ZŁ, 5ZŁ znajdują się w granicach Ekologicznego Systemu Obszarów Chronionych (ESOCH) – zgodnie z oznaczeniem graficznym na rysunku planu;
- 5) tereny 1ZŁ, 2ZŁ, 3ZŁ, 4ZŁ, 5ZŁ znajdują się w granicach projektowanego zespołu przyrodniczo-krajobrazowego „Dolina Środkowej Czechówki” – zgodnie z oznaczeniem graficznym na rysunku planu;
- 6) dopuszcza się możliwość prowadzenia prac związanych z: rekultywacją, renaturalizacją (renaturyzacją) bądź regulacją wód, w tym związanych z ochroną przeciwpowodziową;
- 7) ustala się standard akustyczny – zgodnie z § 7;
- 8) ustalenia dotyczące ukształtowania terenu, prac niwelacyjnych, nadsypywania terenu – zgodnie z § 8;
- 9) tereny 1ZŁ, 2ZŁ, 3ZŁ, 4ZŁ, 5ZŁ znajdują się w obszarze ochrony ”A” ujęcia wody Sławinek, ustalenia zgodnie z § 9.
- 10) teren 5ZŁ znajduje się w obszarze ochrony ”B” ujęcia wody Sławinek, ustalenia zgodnie z § 9.

4. Zasady ochrony dziedzictwa kulturowego i zabytków, w tym krajobrazów kulturowych, oraz dóbr kultury współczesnej: na terenach 4ZŁ, 5ZŁ na rysunku planu wskazana została granica układu urbanistycznego/ruralistycznego wpisanego do Ewidencji Zabytków. W granicach ww. układu ustala się, że ochronie konserwatorskiej podlegają pozostałości zespołu dworsko – parkowego Wola Sławińska oraz fragment układu ruralistycznego dawnej wsi Wola Sławińska, a w szczególności pozostałości historycznego układu drożnego, układ budynków i starodrzew.**5. Wymagania wynikające z potrzeb kształtowania przestrzeni publicznych:** przestrzenie publiczne należy kształtować w sposób zapewniający estetykę i bezpieczeństwo użytkowników z zastosowaniem rozwiązań zapewniających dostęp osobom ze szczególnymi potrzebami, o których mowa w przepisach odrębnych.**6. Zasady kształtowania zabudowy oraz wskaźniki zagospodarowania terenu:**

- 1) dopuszcza się lokalizację, w tym prowadzonych oddzielnie, ciągów pieszych i rowerowych;
- 2) dopuszcza się lokalizację miejsc wypoczynku (ławek, zadaszeń, parkingów dla rowerów) wzdłuż ścieżek rowerowych i ciągów pieszych;
- 3) dopuszcza się realizację niezbędnych sieci i urządzeń infrastruktury technicznej;
- 4) dopuszcza się zachowanie istniejącej zabudowy oraz utrzymanie zastanych parametrów zabudowy i zagospodarowania terenu dla działek budowlanych z istniejącymi budynkami wyznaczonymi na rysunku planu z dopuszczeniem zmiany sposobu ich użytkowania na funkcje zgodne z przeznaczeniem terenu.

7. Granice i sposoby zagospodarowania terenów lub obiektów podlegających ochronie, na podstawie odrębnych przepisów, terenów górniczych, a także obszarów szczególnego zagrożenia powodzią, obszarów osuwania się mas ziemnych, krajobrazów priorytetowych określonych w audycie krajobrazowym oraz w planach zagospodarowania przestrzennego województwa: nie ustala się.**8. Szczegółowe zasady i warunki scalania i podziału nieruchomości:** nie ustala się.**9. Szczególne warunki zagospodarowania terenów oraz ograniczenia w ich użytkowaniu, w tym zakaz zabudowy:**

- 1) zakaz lokalizacji obiektów nie związanych z podstawowym i dopuszczonym przeznaczeniem terenu, w tym zakaz lokalizacji tymczasowych obiektów budowlanych;
- 2) część terenu oznaczonego symbolem 4ZŁ obejmuje strefa ochronna od napowietrznej linii elektroenergetycznej wysokiego napięcia 110 kV o szerokości 40 m (po 20 m liczone od osi

linii), w strefie tej do czasu likwidacji lub skablowania linii nie należy:

- a) lokalizować nowych budynków przeznaczonych na stały pobyt ludzi,
- b) sadzić drzew oraz roślinności wysokiej,
- c) lokalizować budowli zawierających materiały niebezpieczne pożarowo,
- d) wprowadzać stref zagrożonych wybuchem.

10. Zasady modernizacji, rozbudowy i budowy systemów komunikacji i infrastruktury technicznej:

1) w zakresie komunikacji:

- a) ustala się podstawową obsługę komunikacyjną terenu 1ZŁ – od terenu wydzielonego ciągu pieszo – jezdnego oznaczonego symbolem 2KX1,
- b) ustala się podstawową obsługę komunikacyjną terenu 2ZŁ – poprzez tereny oznaczone symbolem 1ZO/R i 1MN od ul. Deszczowej (zlokalizowanej poza granicami planu), od drogi publicznej oznaczonej symbolem 1KDD oraz terenu wydzielonego ciągu pieszo – jezdnego oznaczonego symbolem 1KX1,
- c) ustala się podstawową obsługę komunikacyjną terenu 3ZŁ – od terenu wydzielonego ciągu pieszo – jezdnego oznaczonego symbolem 2KX1,
- d) ustala się podstawową obsługę komunikacyjną terenu 4ZŁ – poprzez tereny oznaczone symbolem 1KX, 2ZO/R, 1U i 3MN od ul. Deszczowej (zlokalizowanej poza granicami planu), od ul. Głównej (zlokalizowanej poza granicami planu) oraz od drogi publicznej oznaczonej symbolem 1KDD,
- e) ustala się podstawową obsługę komunikacyjną terenu 5ZŁ – od dróg publicznych oznaczonych symbolami 2KDL i 3KDL;

2) w zakresie infrastruktury technicznej:

- a) ustala się zaopatrzenie w energię elektryczną za pośrednictwem miejskiego systemu elektroenergetycznego z możliwością rozbudowy lub przebudowy układu zasilającego i przesyłowego lub indywidualnych źródeł energii elektrycznej (z zastrzeżeniem §34 ust.3) zgodnie z przepisami odrębnymi,
- b) ustala się obsługę telekomunikacyjną zgodnie z przepisami odrębnymi z możliwością rozbudowy lub przebudowy sieci i urządzeń infrastruktury telekomunikacyjnej,
- c) zaopatrzenie w wodę, gaz, ciepło oraz odprowadzenie ścieków komunalnych – nie ustala się,
- d) dla istniejącej zabudowy w terenie 1ZŁ ustala się:
 - zaopatrzenie w wodę z istniejącej sieci wodociągowej Ø40,
 - odprowadzenie ścieków komunalnych w oparciu o miejskie sieci kanalizacji sanitarnej, po wymaganej rozbudowie lub do indywidualnych zbiorników bezodpływowych zgodnie z przepisami odrębnymi,
 - zaopatrzenie w gaz w oparciu o sieci gazowe średniego ciśnienia po wymaganej rozbudowie lub indywidualny zbiornik gazu zgodnie z przepisami odrębnymi,
 - zaopatrzenie w ciepło z indywidualnych źródeł ciepła (z zastrzeżeniem §34 ust.3) zgodnie z przepisami odrębnymi,
- e) ustala się odprowadzenie wód opadowych do własnych systemów zagospodarowania wód opadowych lub powierzchniowo do gruntu zgodnie z przepisami odrębnymi,
- f) ustala się obowiązek podczyszczania wód opadowych prowadzonych systemami zorganizowanymi przed ich odprowadzeniem do rzeki Czechówki,
- g) dopuszcza się realizację niezbędnej infrastruktury technicznej, przy spełnieniu wymogów wynikających z przepisów odrębnych,
- h) dopuszcza się przebudowę istniejących sieci i urządzeń infrastruktury technicznej kolidujących z projektowanym zagospodarowaniem terenu na podstawie przepisów odrębnych.

11. Sposób i termin tymczasowego zagospodarowania, urządzania i użytkowania terenów:

1) tereny, dla których plan przewiduje przeznaczenie inne od dotychczasowego, mogą być

użytkowane w sposób dotychczasowy, do czasu zagospodarowania ich zgodnie z planem, na terenach tych zakazuje się budowy nowych i rozbudowy istniejących obiektów sprzecznych z funkcją przewidzianą w planie;

- 2) do czasu realizacji inwestycji zgodnej z przeznaczeniem terenu ustalonym w planie dopuszcza się zagospodarowanie czasowe tych terenów, ale jedynie w formie:
- a) naziemnych miejsc parkingowych o nawierzchni niepyłającej,
 - b) zieleni rekreacyjnej i ozdobnej,
 - c) placów zabaw,
 - d) urządzeń sportowo-rekreacyjnych.

12. Stawki procentowe, na podstawie których ustala się opłatę, o której mowa w art. 36 ust. 4 ustawy z dnia 27 marca 2003 r. o planowaniu i zagospodarowaniu przestrzennym: ustala się jednorazową opłatę na rzecz miasta od wzrostu wartości nieruchomości, będącego skutkiem wejścia w życie niniejszego planu dla terenów 1ZŁ, 2ZŁ, 3ZŁ, 4ZŁ, 5ZŁ, w wysokości 1 %.

§ 23

Dla terenów **1WS, 2WS, 3WS** ustala się:

1. Przeznaczenie terenu: Teren wód powierzchniowych śródlądowych.

- 1) tereny 1WS, 2WS – rzeka Czechówka;
- 2) teren 3WS – staw.

2. Zasady ochrony i kształtowania ład przestrzennego: nakazuje się staranne kształtowanie i utrzymanie zieleni typowej dla dolin rzecznych takiej jak: łąki, pastwiska, szuwary.

3. Zasady ochrony środowiska, przyrody i krajobrazu oraz zasady kształtowania krajobrazu:

- 1) nakazuje się zachowanie standardów jakości środowiska zgodnie z przepisami odrębnymi;
- 2) nakazuje się odprowadzenie wód opadowych i roztopowych, odprowadzenie ścieków komunalnych oraz zaopatrzenie w ciepło zgodnie z ust. 10;
- 3) nakazuje się stosowanie roślinności rodzimej, typowej dla ekosystemów dolin rzecznych, kształtowanej w sposób umożliwiający swobodny spływ wód opadowych i roztopowych oraz swobodne przemieszczanie się mas powietrza;
- 4) zakazuje się umacniania brzegów materiałami uniemożliwiającymi naturalną wegetację roślin;
- 5) tereny 1WS, 2WS, 3WS znajdują się w granicach Ekologicznego Systemu Obszarów Chronionych (ESOCH) – zgodnie z oznaczeniem graficznym na rysunku planu;
- 6) tereny 1WS, 2WS, 3WS znajdują się w granicach projektowanego zespołu przyrodniczo-krajobrazowego „Dolina Środkowej Czechówki” – zgodnie z oznaczeniem graficznym na rysunku planu;
- 7) dopuszcza się możliwość prowadzenia prac związanych z: rekultywacją, renaturalizacją (renaturyzacją) bądź regulacją wód, w tym związanych z ochroną przeciwpowodziową;
- 8) ustala się standard akustyczny – zgodnie z § 7;
- 9) ustalenia dotyczące ukształtowania terenu, prac niwelacyjnych, nadsypywania terenu – zgodnie z § 8;
- 10) tereny 1WS, 2WS, 3WS znajdują się w obszarze ochrony ”A” ujęcia wody Sławinek, ustalenia zgodnie z § 9;
- 11) teren 2WS znajduje się w obszarze ochrony ”B” ujęcia wody Sławinek, ustalenia zgodnie z § 9.

4. Zasady ochrony dziedzictwa kulturowego i zabytków, w tym krajobrazów kulturowych, oraz dóbr kultury współczesnej: na terenach 1WS, 2WS, 3WS na rysunku planu wskazana została granica układu urbanistycznego/ruralistycznego wpisanego do Ewidencji Zabytków. W granicach ww. układu ustala się, że ochronie konserwatorskiej podlegają pozostałości zespołu dworsko – parkowego Wola Sławińska oraz fragment układu ruralistycznego dawnej wsi Wola Sławińska, a w szczególności pozostałości historycznego układu drożnego, układ budynków i starodrzew.

5. Wymagania wynikające z potrzeb kształtowania przestrzeni publicznych: przestrzenie publiczne należy kształtować w sposób zapewniający estetykę i bezpieczeństwo użytkowników z zastosowaniem rozwiązań zapewniających dostęp osobom ze szczególnymi potrzebami, o których

mowa w przepisach odrębnych.

6. Zasady kształtowania zabudowy oraz wskaźniki zagospodarowania terenu:

- 1) dopuszcza się lokalizację, w tym prowadzonych oddzielnie, ciągów pieszych i rowerowych.
- 2) dopuszcza się lokalizację miejsc wypoczynku (ławek, zadaszeń, parkingów dla rowerów) wzdłuż ścieżek rowerowych i ciągów pieszych;
- 3) dopuszcza się realizację niezbędnych sieci i urządzeń infrastruktury technicznej;
- 4) na terenie 3WS dopuszcza się zachowanie istniejącej dominanty zgodnie z rysunkiem planu;
- 5) dopuszcza się utrzymanie zastanych parametrów zabudowy i zagospodarowania terenu z możliwością zmiany sposobu użytkowania na funkcje zgodne z przeznaczeniem terenu.

7. Granice i sposoby zagospodarowania terenów lub obiektów podlegających ochronie, na podstawie odrębnych przepisów, terenów górniczych, a także obszarów szczególnego zagrożenia powodzią, obszarów osuwania się mas ziemnych, krajobrazów priorytetowych określonych w audycie krajobrazowym oraz w planach zagospodarowania przestrzennego województwa: nie ustala się.

8. Szczegółowe zasady i warunki scalania i podziału nieruchomości: nie ustala się.

9. Szczególne warunki zagospodarowania terenów oraz ograniczenia w ich użytkowaniu, w tym zakaz zabudowy: część terenów oznaczonych symbolami 1WS-1 3WS obejmuje strefa ochronna od napowietrznej linii elektroenergetycznej wysokiego napięcia 110 kV o szerokości 40 m (po 20 m liczone od osi linii), w strefie tej do czasu likwidacji lub skablowania linii nie należy:

- a) sadzić drzew oraz roślinności wysokiej,
- b) lokalizować budowli zawierających materiały niebezpieczne pożarowo,
- c) wprowadzać stref zagrożonych wybuchem.

10. Zasady modernizacji, rozbudowy i budowy systemów komunikacji i infrastruktury technicznej:

1) w zakresie komunikacji:

- a) ustala się podstawową obsługę komunikacyjną terenu 1WS – od drogi publicznej oznaczonej symbolem 2KDL,
- b) ustala się podstawową obsługę komunikacyjną terenu 2WS – od drogi publicznej oznaczonej symbolem 2KDL,
- c) ustala się podstawową obsługę komunikacyjną terenu 3WS – od drogi publicznej oznaczonej symbolem 2KDL oraz terenu wydzielonego ciągu pieszo – jezdnego oznaczonego symbolem 2KQ1;

2) w zakresie infrastruktury technicznej:

- a) ustala się zaopatrzenie w energię elektryczną za pośrednictwem miejskiego systemu elektroenergetycznego z możliwością rozbudowy lub przebudowy układu zasilającego i przesyłowego lub indywidualnych źródeł energii elektrycznej (z zastrzeżeniem §34 ust.3) zgodnie z przepisami odrębnymi,
- b) obsługa telekomunikacyjna – dopuszcza się realizację sieci i urządzeń infrastruktury telekomunikacyjnej zgodnie z przepisami odrębnymi,
- c) zaopatrzenie w wodę, gaz, ciepło oraz odprowadzenie ścieków komunalnych – nie ustala się,
- d) ustala się odprowadzenie wód opadowych powierzchniowo do gruntu zgodnie z przepisami odrębnymi,
- e) ustala się obowiązek podczyszczania wód opadowych prowadzonych zorganizowanymi systemami przed ich odprowadzeniem do rzeki Czechówki,
- f) dopuszcza się realizację niezbędnej infrastruktury technicznej, przy spełnieniu wymogów wynikających z przepisów odrębnych,
- g) dopuszcza się przebudowę istniejących sieci i urządzeń infrastruktury technicznej kolidujących z projektowanym zagospodarowaniem terenu na podstawie przepisów odrębnych.

11. Sposób i termin tymczasowego zagospodarowania, urządzania i użytkowania terenów:

tereny, dla których plan przewiduje przeznaczenie inne od dotychczasowego, mogą być użytkowane w sposób dotychczasowy, do czasu zagospodarowania ich zgodnie z planem; na terenach tych zakazuje się budowy nowych i rozbudowy istniejących obiektów sprzecznych z funkcją przewidzianą w planie.

12. **Stawki procentowe, na podstawie których ustala się opłatę, o której mowa w art. 36 ust. 4 ustawy z dnia 27 marca 2003 r. o planowaniu i zagospodarowaniu przestrzennym:** ustala się jednorazową opłatę na rzecz miasta od wzrostu wartości nieruchomości, będącego skutkiem wejścia w życie niniejszego planu dla terenów 1WS, 2WS, 3WS w wysokości 1⁰‰.

§ 24

Dla terenów **1E, 2E, 3E, 4E, 5E, 6E, 7E, 8E, 9E, 10E, 11E, 12E, 13E, 14E** ustala się:

1. **Przeznaczenie terenu: Teren infrastruktury technicznej – elektroenergetyka.**
2. **Zasady ochrony i kształtowania ład przestrzennego:** nakazuje się staranne ukształtowanie i utrzymanie zieleni urządzonej w formie zieleni niskiej i średniej.
3. **Zasady ochrony środowiska, przyrody i krajobrazu oraz zasady kształtowania krajobrazu:**
 - 1) nakazuje się zachowanie standardów jakości środowiska zgodnie z przepisami odrębnymi;
 - 2) nakazuje się odprowadzenie wód opadowych i roztopowych, odprowadzenie ścieków komunalnych oraz zaopatrzenie w ciepło zgodnie z ust. 10;
 - 3) ustala się standard akustyczny – zgodnie z § 7;
 - 4) ustalenia dotyczące ukształtowania terenu, prac miwelacyjnych, nadsypywania terenu – zgodnie z § 8;
 - 5) tereny 1E i 6E znajdują się w obszarze ochrony „A” ujęcia wody Sławinek, ustalenia zgodnie z § 9.
4. **Zasady ochrony dziedzictwa kulturowego i zabytków, w tym krajobrazów kulturowych, oraz dóbr kultury współczesnej:** na terenach 6E, 7E, 8E, 9E, 10E, 11E, 12E na rysunku planu wskazana została granica układu urbanistycznego/ruralistycznego wpisanego do Ewidencji Zabytków. W granicach ww. układu ustala się, że ochronie konserwatorskiej podlegają pozostałości zespołu dworsko – parkowego Wola Sławińska oraz fragment układu ruralistycznego dawnej wsi Wola Sławińska, a w szczególności pozostałości historycznego układu drożnego, układ budynków i starodrzew.
5. **Wymagania wynikające z potrzeb kształtowania przestrzeni publicznych:** przestrzenie publiczne należy kształtować w sposób zapewniający estetykę i bezpieczeństwo użytkowników z zastosowaniem rozwiązań zapewniających dostęp osobom ze szczególnymi potrzebami, o których mowa w przepisach odrębnych.
6. **Zasady kształtowania zabudowy oraz wskaźniki zagospodarowania terenu:**
 - 1) minimalny udział procentowy powierzchni biologicznie czynnej, liczonej w stosunku do powierzchni terenu w liniach rozgraniczających: nie ustala się;
 - 2) dopuszcza się sytuowanie budynków w odległości 1,5 m od granicy lub bezpośrednio przy granicy z sąsiednią działką budowlaną;
 - 3) intensywność zabudowy: nie ustala się;
 - 4) wysokość zabudowy: nie więcej niż 5,0 m i nie więcej niż I kondygnacja nadziemna,
 - 5) dopuszcza się realizację niezbędnych sieci i urządzeń infrastruktury technicznej.
7. **Granice i sposoby zagospodarowania terenów lub obiektów podlegających ochronie, na podstawie odrębnych przepisów, terenów górniczych, a także obszarów szczególnego zagrożenia powodzią, obszarów osuwania się mas ziemnych, krajobrazów priorytetowych określonych w audycie krajobrazowym oraz w planach zagospodarowania przestrzennego województwa:** nie ustala się.
8. **Szczegółowe zasady i warunki scalania i podziału nieruchomości:** nie ustala się.
9. **Szczegółne warunki zagospodarowania terenów oraz ograniczenia w ich użytkowaniu, w tym zakaz zabudowy:** tereny oznaczone symbolami 1E, 6E, 13E obejmuje strefa ochronna od napowietrznej linii elektroenergetycznej wysokiego napięcia 110 kV o szerokości 40 m (po 20 m

liczone od osi linii), w strefie tej do czasu likwidacji lub skablowania linii nie należy:

- a) sadzić drzew oraz roślinności wysokiej,
- b) lokalizować budowli zawierających materiały niebezpieczne pożarowo,
- c) wprowadzać stref zagrożonych wybuchem.

10. Zasady modernizacji, rozbudowy i budowy systemów komunikacji i infrastruktury technicznej:

1) w zakresie komunikacji:

- a) ustala się podstawową obsługę komunikacyjną terenu 1E – od drogi publicznej oznaczonej symbolem 1KDD,
- b) ustala się podstawową obsługę komunikacyjną terenu 2E – od drogi publicznej oznaczonej symbolem 3KDD,
- c) ustala się podstawową obsługę komunikacyjną terenu 3E – od drogi publicznej oznaczonej symbolem 2KDD,
- d) ustala się podstawową obsługę komunikacyjną terenu 4E – od drogi publicznej oznaczonej symbolem 3KDD,
- e) ustala się podstawową obsługę komunikacyjną terenu 5E – od dróg publicznych oznaczonych symbolami 5KDD i 6KDD,
- f) ustala się podstawową obsługę komunikacyjną terenu 6E – od drogi publicznej oznaczonej symbolem 9KDD,
- g) ustala się podstawową obsługę komunikacyjną terenu 7E – od drogi publicznej oznaczonej symbolem 11KDD,
- h) ustala się podstawową obsługę komunikacyjną terenu 8E – od drogi publicznej oznaczonej symbolem 2KDL oraz terenu wydzielonego ciągu pieszo – jezdnego oznaczonego symbolem 6KX1,
- i) ustala się podstawową obsługę komunikacyjną terenu 9E – od dróg publicznych oznaczonych symbolami 1KDL i 13KDD,
- j) ustala się podstawową obsługę komunikacyjną terenu 10E – od drogi publicznej oznaczonej symbolem 15KDD,
- k) ustala się podstawową obsługę komunikacyjną terenu 11E – od drogi publicznej oznaczonej symbolem 16KDD,
- l) ustala się podstawową obsługę komunikacyjną terenu 12E – od drogi publicznej oznaczonej symbolem 16KDD,
- m) ustala się podstawową obsługę komunikacyjną terenu 13E – od drogi publicznej oznaczonej symbolem 17KDD,
- n) ustala się podstawową obsługę komunikacyjną terenu 14E – od drogi publicznej oznaczonej symbolem 22KDD oraz od terenu wydzielonego ciągu pieszo – jezdnego oznaczonego symbolem 14KX1.

2) w zakresie infrastruktury technicznej:

- a) ustala się zaopatrzenie w energię elektryczną za pośrednictwem miejskiego systemu elektroenergetycznego z możliwością rozbudowy lub przebudowy układu zasilającego i przesyłowego lub indywidualnych źródeł energii elektrycznej (z zastrzeżeniem §34 ust.3) zgodnie z przepisami odrębnymi,
- b) ustala się obsługę telekomunikacyjną zgodnie z przepisami odrębnymi z możliwością rozbudowy lub przebudowy sieci i urządzeń infrastruktury telekomunikacyjnej,
- c) zaopatrzenie w wodę, gaz, ciepło oraz odprowadzenie ścieków komunalnych – nie ustala się,
- d) ustala się odprowadzenie wód opadowych z terenów utwardzonych do miejskich sieci kanalizacji deszczowej po wymaganej rozbudowie lub własnych systemów zagospodarowania wód opadowych, z terenów biologicznie czynnych powierzchniowo do gruntu zgodnie z przepisami odrębnymi,
- e) dopuszcza się realizację niezbędnej infrastruktury technicznej, przy spełnieniu wymogów

- wynikających z przepisów odrębnych,
- f) dopuszcza się przebudowę istniejących sieci i urządzeń infrastruktury technicznej kolidujących z projektowanym zagospodarowaniem terenu na podstawie przepisów odrębnych.
11. **Sposób i termin tymczasowego zagospodarowania, urządzania i użytkowania terenów:** tereny, dla których plan przewiduje przeznaczenie inne od dotychczasowego, mogą być użytkowane w sposób dotychczasowy, do czasu zagospodarowania ich zgodnie z planem; na terenach tych zakazuje się budowy nowych i rozbudowy istniejących obiektów sprzecznych z funkcją przewidzianą w planie.
12. **Stawki procentowe, na podstawie których ustala się opłatę, o której mowa w art. 36 ust. 4 ustawy z dnia 27 marca 2003 r. o planowaniu i zagospodarowaniu przestrzennym:** ustala się jednorazową opłatę na rzecz miasta od wzrostu wartości nieruchomości, będącego skutkiem wejścia w życie niniejszego planu dla terenów 1E, 2E, 3E, 4E, 5E, 6E, 7E, 8E, 9E, 10E, 11E, 12E, 13E, 14E w wysokości 1 %.

§ 25

Dla terenu **1W** ustala się:

1. **Przeznaczenie terenu:** **Teren infrastruktury technicznej – teren zaopatrzenia w wodę.**
2. **Zasady ochrony i kształtowania ład przestrzennego:** nie ustala się.
3. **Zasady ochrony środowiska, przyrody i krajobrazu oraz zasady kształtowania krajobrazu:**
 - 1) zakazuje się użytkowania terenu do celów nie związanych z eksploatacją ujęcia wody;
 - 2) nakazuje się zachowanie standardów jakości środowiska zgodnie z przepisami odrębnymi;
 - 3) nakazuje się zagospodarowanie terenu zielenią;
 - 4) nakazuje się odprowadzenie wód w sposób umożliwiający przedostanie się ich do urządzeń służących do poboru wody;
 - 5) nakazuje się wyгородzenie i oznakowanie terenu;
 - 6) ustala się ograniczenie do niezbędnych potrzeb przebywanie osób niezatrudnionych przy obsłudze urządzeń do poboru wody;
 - 7) teren 1W znajduje się w granicach Ekologicznego Systemu Obszarów Chronionych (ESOCH) – zgodnie z oznaczeniem graficznym na rysunku planu;
 - 8) teren 1W znajduje się w granicach projektowanego zespołu przyrodniczo-krajobrazowego „Dolina Środkowej Czechówki” zgodnie z oznaczeniem graficznym na rysunku planu;
 - 9) ustala się standard akustyczny – zgodnie z § 7;
 - 10) ustalenia dotyczące ukształtowania terenu, prac niwelacyjnych, nadsypywania terenu – zgodnie z § 8;
 - 11) teren 1W znajduje się w obszarze ochrony ”A” ujęcia wody Sławinek, ustalenia zgodnie z § 9;
 - 12) teren 1W znajduje się w obszarze ochrony ”B” ujęcia wody Sławinek, ustalenia zgodnie z § 9.
4. **Zasady ochrony dziedzictwa kulturowego i zabytków, w tym krajobrazów kulturowych, oraz dóbr kultury współczesnej:** na terenie 1W na rysunku planu wskazana została granica układu urbanistycznego ruralistycznego wpisanego do Ewidencji Zabytków. W granicach ww. układu ustala się, że ochronie konserwatorskiej podlegają pozostałości zespołu dworsko – parkowego Wola Sławińska oraz fragment układu ruralistycznego dawnej wsi Wola Sławińska, a w szczególności pozostałości historycznego układu drożnego, układ budynków i starodrzew.
5. **Wymagania wynikające z potrzeb kształtowania przestrzeni publicznych:** przestrzeń publiczną należy kształtować w sposób zapewniający estetykę i bezpieczeństwo użytkowników z zastosowaniem rozwiązań zapewniających dostęp osobom ze szczególnymi potrzebami, o których mowa w przepisach odrębnych.
6. **Zasady kształtowania zabudowy oraz wskaźniki zagospodarowania terenu:**
 - 1) minimalny udział procentowy powierzchni biologicznie czynnej, liczonej w stosunku do powierzchni terenu w liniach rozgraniczających: nie ustala się;
 - 2) intensywność zabudowy: nie ustala się;

- 3) dopuszcza się realizację niezbędnych sieci i urządzeń infrastruktury technicznej.
7. **Granice i sposoby zagospodarowania terenów lub obiektów podlegających ochronie, na podstawie odrębnych przepisów, terenów górniczych, a także obszarów szczególnego zagrożenia powodzią, obszarów osuwania się mas ziemnych, krajobrazów priorytetowych określonych w audycie krajobrazowym oraz w planach zagospodarowania przestrzennego województwa:** nie ustala się.
8. **Szczegółowe zasady i warunki scalania i podziału nieruchomości:** nie ustala się.
9. **Szczegółne warunki zagospodarowania terenów oraz ograniczenia w ich użytkowaniu, w tym zakaz zabudowy:** nie ustala się.
10. **Zasady modernizacji, rozbudowy i budowy systemów komunikacji i infrastruktury technicznej:**
- 1) w zakresie komunikacji: ustala się podstawową obsługę komunikacyjną terenu 1W – od terenu wydzielonego ciągu pieszo – jezdni oznaczonego symbolem 11KX1;
 - 2) w zakresie infrastruktury technicznej:
 - a) ustala się zaopatrzenie w energię elektryczną za pośrednictwem miejskiego systemu elektroenergetycznego z możliwością rozbudowy lub przebudowy układu zasilającego i przesyłowego lub indywidualnych źródeł energii elektrycznej (z zastrzeżeniem §34 ust.3) zgodnie z przepisami odrębnymi,
 - b) obsługa telekomunikacyjna – dopuszcza się realizację sieci i urządzeń infrastruktury telekomunikacyjnej zgodnie z przepisami odrębnymi,
 - c) zaopatrzenie w wodę, gaz, ciepło oraz odprowadzenie ścieków komunalnych – nie ustala się,
 - d) ustala się powierzchniowe odprowadzenie wód opadowych zgodnie z przepisami odrębnymi,
 - e) dopuszcza się realizację niezbędnej infrastruktury technicznej, przy spełnieniu wymogów wynikających z przepisów odrębnych,
 - f) dopuszcza się przebudowę istniejących sieci i urządzeń infrastruktury technicznej kolidujących z projektowanym zagospodarowaniem terenu na podstawie przepisów odrębnych.
11. **Sposób i termin tymczasowego zagospodarowania, urządzania i użytkowania terenów:** zakazuje się.
12. **Stawki procentowe, na podstawie których ustala się opłatę, o której mowa w art. 36 ust. 4 ustawy z dnia 27 marca 2003 r. o planowaniu i zagospodarowaniu przestrzennym:** ustala się jednorazową opłatę na rzecz miasta od wzrostu wartości nieruchomości, będącego skutkiem wejścia w życie niniejszego planu dla terenu 1W w wysokości 1 %.

§ 26

Dla terenów **1KXL, 2KXL, 3KXL, 4KXL, 5KXL, 6KXL** ustala się:

1. Przeznaczenie terenu: Teren ciągu technicznego.

1) ustala się lokalizację sieci i urządzeń infrastruktury technicznej.

2. Zasady ochrony i kształtowania ładu przestrzennego: nakazuje się staranne ukształtowanie i utrzymanie zieleni niskiej i średniej.

3. Zasady ochrony środowiska, przyrody i krajobrazu oraz zasady kształtowania krajobrazu:

1) nakazuje się zachowanie standardów jakości środowiska zgodnie z przepisami odrębnymi;

2) nakazuje się odprowadzenie wód opadowych i roztopowych zgodnie z ust. 10;

3) tereny 1KXL, 2KXL, 3KXL znajdują się częściowo w granicach Ekologicznego Systemu Obszarów Chronionych (ESOCH) – zgodnie z oznaczeniem graficznym na rysunku planu;

4) ustala się standard akustyczny – zgodnie z § 7;

5) tereny 1KXL, 2KXL, 3KXL znajdują się w granicach projektowanego zespołu przyrodniczo-krajobrazowego „Dolina Środkowej Czechówki” – zgodnie z oznaczeniem graficznym na rysunku planu;

- 6) ustalenia dotyczące ukształtowania terenu, prac niwelacyjnych, nadsypywania terenu zgodnie z § 8;
 - 7) na terenach 1KXL, 3KXL na rysunku planu wskazano orientacyjną lokalizację skarp do zachowania;
 - 8) tereny 1KXL, 2KXL znajdują się w obszarze ochrony "A" ujęcia wody Sławinek, ustalenia zgodnie z § 9.
- 4. Zasady ochrony dziedzictwa kulturowego i zabytków, w tym krajobrazów kulturowych, oraz dóbr kultury współczesnej:**
- 1) na terenie 3KXL ochronie konserwatorskiej podlega stanowisko archeologiczne nr AZP 77-80/11-4 wpisane do Ewidencji Zabytków oznaczone graficznie na rysunku planu;
 - 2) wszelkie prace ziemne w obrębie stanowiska archeologicznego należy prowadzić zgodnie z przepisami odrębnymi;
 - 3) na terenach 4KXL, 5KXL, 6KXL na rysunku planu wskazana została granica układu urbanistycznego/ruralistycznego wpisanego do Ewidencji Zabytków. W granicach ww. układu ustala się, że ochronie konserwatorskiej podlegają pozostałości zespołu dworsko – parkowego Wola Sławińska oraz fragment układu ruralistycznego dawnej wsi Wola Sławińska, a w szczególności pozostałości historycznego układu drożnego, układ budynków i starodrzew.
- 5. Wymagania wynikające z potrzeb kształtowania przestrzeni publicznych:** przestrzenie publiczne należy kształtować w sposób zapewniający estetykę i bezpieczeństwo użytkowników z zastosowaniem rozwiązań zapewniających dostęp osobom ze szczególnymi potrzebami, o których mowa w przepisach odrębnych.
- 6. Zasady kształtowania zabudowy oraz wskaźniki zagospodarowania terenu:**
- 1) szerokość w liniach rozgraniczających: zgodnie z rysunkiem planu – nie mniej niż 5 m;
 - 2) dopuszcza się lokalizację dróg rowerowych, ciągów pieszych i dróg pożarowych.
- 7. Granice i sposoby zagospodarowania terenów lub obiektów podlegających ochronie, na podstawie odrębnych przepisów, terenów górniczych, a także obszarów szczególnego zagrożenia powodzią, obszarów osuwania się mas ziemnych, krajobrazów priorytetowych określonych w audycie krajobrazowym oraz w planach zagospodarowania przestrzennego województwa:** nie ustala się.
- 8. Szczegółowe zasady i warunki scalania i podziału nieruchomości:** nie ustala się.
- 9. Szczególne warunki zagospodarowania terenów oraz ograniczenia w ich użytkowaniu, w tym zakaz zabudowy:**
- 1) ustala się zakaz lokalizacji zabudowy, w tym kondygnacji podziemnych;
 - 2) ustala się zakaz sadzenia zieleni wysokiej;
 - 3) część terenu oznaczonego symbolem 1KXL obejmuje strefa ochronna od napowietrznej linii elektroenergetycznej wysokiego napięcia 110 kV o szerokości 40 m (po 20 m liczone od osi linii), w strefie tej do czasu likwidacji lub skablowania linii nie należy sadzić drzew oraz roślinności wysokiej.
- 10. Zasady modernizacji, rozbudowy i budowy systemów komunikacji i infrastruktury technicznej:**
- 1) w zakresie komunikacji:
 - a) ustala się podstawową obsługę komunikacyjną terenu 1KXL – od drogi publicznej oznaczonej symbolem 1KDD,
 - b) ustala się podstawową obsługę komunikacyjną terenu 2KXL – od terenu wydzielonego ciągu pieszo – jezdni oznaczonego symbolem 2KX1,
 - c) ustala się podstawową obsługę komunikacyjną terenu 3KXL – od terenów wydzielonych ciągów pieszo – jezdni oznaczonych symbolami 2KX1 i 3KX1,
 - d) ustala się podstawową obsługę komunikacyjną terenu 4KXL – od drogi publicznej oznaczonej symbolem 14KDD,
 - e) ustala się podstawową obsługę komunikacyjną terenu 5KXL – od dróg publicznych

- oznaczonych symbolami 13KDD i 15KDD,
- f) ustala się podstawową obsługę komunikacyjną terenu 6KXL – od drogi publicznej oznaczonej symbolem 15KDD oraz terenu wydzielonego ciągu pieszo – jezdni oznaczonego symbolem 8KX1;
- 2) w zakresie infrastruktury technicznej:
- a) ustala się zaopatrzenie w energię elektryczną za pośrednictwem miejskiego systemu elektroenergetycznego z możliwością rozbudowy lub przebudowy układu zasilającego i przesyłowego lub indywidualnych źródeł energii elektrycznej (z zastrzeżeniem §34 ust.3) zgodnie z przepisami odrębnymi,
- b) ustala się obsługę telekomunikacyjną zgodnie z przepisami odrębnymi z możliwością rozbudowy lub przebudowy sieci i urządzeń infrastruktury telekomunikacyjnej,
- c) zaopatrzenie w wodę, gaz, ciepło oraz odprowadzenie ścieków komunalnych – nie ustala się,
- d) ustala się odprowadzenie wód opadowych z terenów utwardzonych do miejskich sieci kanalizacji deszczowej po wymaganej rozbudowie lub własnych systemów zagospodarowania wód opadowych, z terenów biologicznie czynnych powierzchniowo do gruntu zgodnie z przepisami odrębnymi,
- e) dopuszcza się realizację niezbędnej infrastruktury technicznej, przy spełnieniu wymogów wynikających z przepisów odrębnych,
- f) dopuszcza się przebudowę istniejących sieci i urządzeń infrastruktury technicznej kolidujących z projektowanym zagospodarowaniem terenu na podstawie przepisów odrębnych.

11. Sposób i termin tymczasowego zagospodarowania, urządzania i użytkowania terenów:

- 1) tereny, dla których plan przewiduje przeznaczenie inne od dotychczasowego, mogą być użytkowane w sposób dotychczasowy, do czasu zagospodarowania ich zgodnie z planem; na terenach tych zakazuje się budowy nowych i rozbudowy istniejących obiektów sprzecznych z funkcją przewidzianą w planie;
- 2) do czasu realizacji inwestycji zgodnej z przeznaczeniem terenu ustalonym w planie dopuszcza się zagospodarowanie czasowe tych terenów, ale jedynie w formie:
- a) naziemnych miejsc parkingowych o nawierzchni niepyłującej,
- b) zieleni rekreacyjnej i ozdobnej,
- c) placów zabaw,
- d) urządzeń sportowo-rekreacyjnych.

12. Stawki procentowe, na podstawie których ustala się opłatę, o której mowa w art. 36 ust. 4 ustawy z dnia 27 marca 2003 r. o planowaniu i zagospodarowaniu przestrzennym: ustala się jednorazową opłatę na rzecz miasta od wzrostu wartości nieruchomości, będącego skutkiem wejścia w życie niniejszego planu dla terenów 1KXL, 2KXL, 3KXL, 4KXL, 5KXL, 6KXL w wysokości 1 %.

§ 27

Dla terenu **1KDG** ustala się:

1. Przeznaczenie terenu: **Teren drogi publicznej – ulica główna.**

2. **Zasady ochrony i kształtowania ład przestrzennego:** nakazuje się staranne ukształtowanie i utrzymanie zieleni urządzonej, towarzyszącej ciągom komunikacyjnym.

3. **Zasady ochrony środowiska, przyrody i krajobrazu oraz zasady kształtowania krajobrazu:**

- 1) nakazuje się zachowanie standardów jakości środowiska zgodnie z przepisami odrębnymi;
- 2) nakazuje się odprowadzenie wód opadowych i roztopowych, zgodnie z ust. 10;
- 3) ustala się standard akustyczny – zgodnie z § 7;
- 4) ustalenia dotyczące ukształtowania terenu, prac niwelacyjnych, nadsypywania terenu – zgodnie z § 8.

4. **Zasady ochrony dziedzictwa kulturowego i zabytków, w tym krajobrazów kulturowych, oraz**

dóbr kultury współczesnej: na terenie 1KDG na rysunku planu wskazana została granica układu urbanistycznego/ruralistycznego wpisanego do Ewidencji Zabytków. W granicach ww. układu ustala się, że ochronie konserwatorskiej podlegają pozostałości zespołu dworsko – parkowego Wola Sławińska oraz fragment układu ruralistycznego dawnej wsi Wola Sławińska, a w szczególności pozostałości historycznego układu drożnego, układ budynków i starodrzew.

5. Wymagania wynikające z potrzeb kształtowania przestrzeni publicznych:

- 1) przestrzenie publiczne należy kształtować w sposób zapewniający estetykę i bezpieczeństwo użytkowników z zastosowaniem rozwiązań zapewniających dostęp osobom ze szczególnymi potrzebami, o których mowa w przepisach odrębnych;
- 2) przy przejściach dla pieszych przez jezdnie należy zastosować różnice faktury nawierzchni wyczuwalną dotykiem laski przez osoby niewidzące oraz obniżone krawężniki umożliwiające przejazd wózkiem.

6. Zasady kształtowania zabudowy oraz wskaźniki zagospodarowania terenu:

- 1) szerokość w liniach rozgraniczających: zgodnie z rysunkiem planu;
- 2) przekrój jednojezdniowy o dwóch pasach ruchu z obustronnymi chodnikami;
- 3) dopuszcza się realizację dróg rowerowych lub wydzielonych pasów rowerowych;
- 4) dopuszcza się realizację niezbędnych sieci i urządzeń infrastruktury technicznej.

7. Granice i sposoby zagospodarowania terenów lub obiektów podlegających ochronie, na podstawie odrębnych przepisów, terenów górniczych, a także obszarów szczególnego zagrożenia powodzią, obszarów osuwania się mas ziemnych, krajobrazów priorytetowych określonych w audycie krajobrazowym oraz w planach zagospodarowania przestrzennego województwa: nie ustala się.

8. Szczegółowe zasady i warunki scalania i podziału nieruchomości: nie ustala się.

9. Szczególne warunki zagospodarowania terenów oraz ograniczenia w ich użytkowaniu, w tym zakaz zabudowy: nie ustala się.

10. Zasady modernizacji, rozbudowy i budowy systemów komunikacji i infrastruktury technicznej:

- 1) w zakresie komunikacji: ustala się zewnętrzne powiązania komunikacyjne terenu 1KDG (ul. Nałęczowska) przez al. Kraśnicką (zlokalizowaną poza granicami planu);
- 2) w zakresie infrastruktury technicznej:
 - a) ustala się zaopatrzenie w energię elektryczną za pośrednictwem miejskiego systemu elektroenergetycznego z możliwością rozbudowy lub przebudowy układu zasilającego i przesyłowego lub indywidualnych źródeł energii elektrycznej (z zastrzeżeniem §34 ust.3) zgodnie z przepisami odrębnymi,
 - b) ustala się obsługę telekomunikacyjną zgodnie z przepisami odrębnymi z możliwością rozbudowy lub przebudowy sieci i urządzeń infrastruktury telekomunikacyjnej,
 - c) zaopatrzenie w wodę, gaz, ciepło oraz odprowadzenie ścieków komunalnych – nie ustala się,
 - d) ustala się odprowadzenie wód opadowych z terenów utwardzonych do miejskich sieci kanalizacji deszczowej po wymaganej rozbudowie lub własnych systemów zagospodarowania wód opadowych, z terenów biologicznie czynnych powierzchniowo do gruntu zgodnie z przepisami odrębnymi,
 - e) dopuszcza się realizację niezbędnej infrastruktury technicznej, przy spełnieniu wymogów wynikających z przepisów odrębnych,
 - f) dopuszcza się przebudowę istniejących sieci i urządzeń infrastruktury technicznej kolidujących z projektowanym zagospodarowaniem terenu na podstawie przepisów odrębnych.

11. Sposób i termin tymczasowego zagospodarowania, urządzania i użytkowania terenów: zakazuje się.

12. Stawki procentowe, na podstawie których ustala się opłatę, o której mowa w art. 36 ust. 4 ustawy z dnia 27 marca 2003 r. o planowaniu i zagospodarowaniu przestrzennym: ustala się

jednorazową opłatę na rzecz miasta od wzrostu wartości nieruchomości, będącego skutkiem wejścia w życie niniejszego planu dla terenu 1KDG w wysokości 1 %.

§ 28

Dla terenu **1KDZ** ustala się:

- 1. Przeznaczenie terenu: Teren drogi publicznej – ulica zbiorcza.**
- 2. Zasady ochrony i kształtowania ładu przestrzennego:** nakazuje się staranne ukształtowanie i utrzymanie zieleni urządzonej, towarzyszącej ciągom komunikacyjnym.
- 3. Zasady ochrony środowiska, przyrody i krajobrazu oraz zasady kształtowania krajobrazu:**
 - 1) nakazuje się zachowanie standardów jakości środowiska zgodnie z przepisami odrębnymi;
 - 2) nakazuje się odprowadzenie wód opadowych i roztopowych, zgodnie z ust. 10;
 - 3) ustala się standard akustyczny – zgodnie z § 7;
 - 4) ustalenia dotyczące ukształtowania terenu, prac niwelacyjnych, nadsypywania terenu – zgodnie z § 8.
- 4. Zasady ochrony dziedzictwa kulturowego i zabytków, w tym krajobrazów kulturowych, oraz dóbr kultury współczesnej:** nie ustala się.
- 5. Wymagania wynikające z potrzeb kształtowania przestrzeni publicznych:**
 - 1) przestrzeń publiczną należy kształtować w sposób zapewniający estetykę i bezpieczeństwo użytkowników z zastosowaniem rozwiązań zapewniających dostęp osobom ze szczególnymi potrzebami, o których mowa w przepisach odrębnych;
 - 2) przy przejściach dla pieszych przez jezdnie należy zastosować różnicę faktury nawierzchni wyczuwalną dotykiem laski przez osoby niewidzące oraz obniżone krawężniki umożliwiające przejazd wózkiem.
- 6. Zasady kształtowania zabudowy oraz wskaźniki zagospodarowania terenu:**
 - 1) szerokość w liniach rozgraniczających: zgodnie z rysunkiem planu;
 - 2) przekrój jednojezdniowy o dwóch pasach ruchu z obustronnymi chodnikami;
 - 3) dopuszcza się realizację dróg rowerowych lub wydzielonych pasów rowerowych;
 - 4) dopuszcza się realizację niezbędnych sieci i urządzeń infrastruktury technicznej.
- 7. Granice i sposoby zagospodarowania terenów lub obiektów podlegających ochronie, na podstawie odrębnych przepisów, terenów górniczych, a także obszarów szczególnego zagrożenia powodzią, obszarów osuwania się mas ziemnych, krajobrazów priorytetowych określonych w audycie krajobrazowym oraz w planach zagospodarowania przestrzennego województwa:** nie ustala się.
- 8. Szczegółowe zasady i warunki scalania i podziału nieruchomości:** nie ustala się.
- 9. Szczególne warunki zagospodarowania terenów oraz ograniczenia w ich użytkowaniu, w tym zakaz zabudowy:** nie ustala się.
- 10. Zasady modernizacji, rozbudowy i budowy systemów komunikacji i infrastruktury technicznej:**
 - 1) w zakresie komunikacji: ustala się zewnętrzne powiązania komunikacyjne terenu 1KDG przez drogę publiczną oznaczoną symbolem 1KDG (ul. Nałęczowska);
 - 2) w zakresie infrastruktury technicznej:
 - a) ustala się zaopatrzenie w energię elektryczną za pośrednictwem miejskiego systemu elektroenergetycznego z możliwością rozbudowy lub przebudowy układu zasilającego i przesyłowego lub indywidualnych źródeł energii elektrycznej (z zastrzeżeniem §34 ust.3) zgodnie z przepisami odrębnymi,
 - b) ustala się obsługę telekomunikacyjną zgodnie z przepisami odrębnymi z możliwością rozbudowy lub przebudowy sieci i urządzeń infrastruktury telekomunikacyjnej,
 - c) zaopatrzenie w wodę, gaz, ciepło oraz odprowadzenie ścieków komunalnych – nie ustala się,
 - d) ustala się odprowadzenie wód opadowych z terenów utwardzonych do miejskich sieci kanalizacji deszczowej po wymaganej rozbudowie lub własnych systemów

- zagospodarowania wód opadowych, z terenów biologicznie czynnych powierzchniowo do gruntu zgodnie z przepisami odrębnymi,
- e) dopuszcza się realizację niezbędnej infrastruktury technicznej, przy spełnieniu wymogów wynikających z przepisów odrębnych,
- f) dopuszcza się przebudowę istniejących sieci i urządzeń infrastruktury technicznej kolidujących z projektowanym zagospodarowaniem terenu na podstawie przepisów odrębnych.

- 11. Sposób i termin tymczasowego zagospodarowania, urządzania i użytkowania terenów:** zakazuje się.
- 12. Stawki procentowe, na podstawie których ustala się opłatę, o której mowa w art. 36 ust. 4 ustawy z dnia 27 marca 2003 r. o planowaniu i zagospodarowaniu przestrzennym:** ustala się jednorazową opłatę na rzecz miasta od wzrostu wartości nieruchomości, będącego skutkiem wejścia w życie niniejszego planu dla terenu 1KDZ w wysokości 1 %.

§ 29

Dla terenów **1KDL, 2KDL, 3KDL** ustala się:

- 1. Przeznaczenie terenu: Teren drogi publicznej – ulica lokalna.**
- 2. Zasady ochrony i kształtowania ład przestrzennego:** nakazuje się staranne ukształtowanie i utrzymanie zieleni urządzonej, towarzyszącej ciągom komunikacyjnym.
- 3. Zasady ochrony środowiska, przyrody i krajobrazu oraz zasady kształtowania krajobrazu:**
 - 1) nakazuje się zachowanie standardów jakości środowiska zgodnie z przepisami odrębnymi;
 - 2) nakazuje się odprowadzenie wód opadowych i roztopowych, zgodnie z ust. 10;
 - 3) teren 2KDL znajduje się częściowo w granicach Ekologicznego Systemu Obszarów Chronionych (ESOCH) – zgodnie z oznaczeniem graficznym na rysunku planu;
 - 4) ustala się standard akustyczny – zgodnie z § 7;
 - 5) teren 2KDL znajduje się w granicach projektowanego zespołu przyrodniczo-krajobrazowego „Dolina Środkowej Czechówki” – zgodnie z oznaczeniem graficznym na rysunku planu;
 - 6) ustalenia dotyczące ukształtowania terenu, prac niwelacyjnych, nadsypywania terenu – zgodnie z § 8;
 - 7) teren 3KDL oraz częściowo teren 2KDL znajdują się w obszarze ochrony ”A” ujęcia wody Sławinek, ustalenia zgodnie z § 9;
 - 8) teren 2KDL znajduje się częściowo w obszarze ochrony ”B” ujęcia wody Sławinek, ustalenia zgodnie z § 9.
- 4. Zasady ochrony dziedzictwa kulturowego i zabytków, w tym krajobrazów kulturowych, oraz dóbr kultury współczesnej:** na terenach 1KDL, 2KDL, 3KDL na rysunku planu wskazana została granica układu urbanistycznego/ruralistycznego wpisanego do Ewidencji Zabytków. W granicach ww. układu ustala się ze ochronie konserwatorskiej podlegają pozostałości zespołu dworsko – parkowego Wola Sławińska oraz fragment układu ruralistycznego dawnej wsi Wola Sławińska, a w szczególności pozostałości historycznego układu drożnego, układ budynków i starodrzew.
- 5. Wymagania wynikające z potrzeb kształtowania przestrzeni publicznych:**
 - 1) przestrzeń publiczną należy kształtować w sposób zapewniający estetykę i bezpieczeństwo użytkowników z zastosowaniem rozwiązań zapewniających dostęp osobom ze szczególnymi potrzebami, o których mowa w przepisach odrębnych;
 - 2) przy przejściach dla pieszych przez jezdnie należy zastosować różnicę faktury nawierzchni wyczuwalną dotykiem laski przez osoby niewidzące oraz obniżone krawężniki umożliwiające przejazd wózkiem.
- 6. Zasady kształtowania zabudowy oraz wskaźniki zagospodarowania terenu:**
 - 1) szerokość w liniach rozgraniczających:
 - a) dla terenu 1KDL – zgodnie z rysunkiem planu, nie mniej niż 15,0 m,
 - b) dla terenu 2KDL – zgodnie z rysunkiem planu, nie mniej niż 20,0 m,
 - c) dla terenu 3KDL – zgodnie z rysunkiem planu;

- 2) przekrój jednojezdniowy o dwóch pasach ruchu z obustronnymi chodnikami;
 - 3) dopuszcza się realizację dróg rowerowych lub wydzielonych pasów rowerowych;
 - 4) dopuszcza się realizację ciągów pieszych i rowerowych w sposób wykorzystujący walory krajobrazowe obszaru (różnice wysokości, walory widokowe);
 - 5) dopuszcza się realizację niezbędnych sieci i urządzeń infrastruktury technicznej;
 - 6) na terenie 2KDL, zgodnie z rysunkiem planu oznacza się pas drogowy wynikający z projektu "Rozbudowa ul. Głównej w Lublinie na odcinku od wysokości posesji Główna 27 do ul. Nałęczowskiej" aktualnego na rok 2020.
- 7. Granice i sposoby zagospodarowania terenów lub obiektów podlegających ochronie, na podstawie odrębnych przepisów, terenów górniczych, a także obszarów szczególnego zagrożenia powodzią, obszarów osuwania się mas ziemnych, krajobrazów priorytetowych określonych w audycie krajobrazowym oraz w planach zagospodarowania przestrzennego województwa:** nie ustala się.
- 8. Szczegółowe zasady i warunki scalania i podziału nieruchomości:** nie ustala się.
- 9. Szczególne warunki zagospodarowania terenów oraz ograniczenia w ich użytkowaniu, w tym zakaz zabudowy:** część terenu oznaczonego symbolem 2KDL obejmuje strefa ochronna od napowietrznej linii elektroenergetycznej wysokiego napięcia 110 kV o szerokości 40 m (po 20 m liczone od osi linii), w strefie tej do czasu likwidacji lub skablowania linii nie należy sadzić drzew oraz roślinności wysokiej.
- 10. Zasady modernizacji, rozbudowy i budowy systemów komunikacji i infrastruktury technicznej:**
- 1) w zakresie komunikacji:
 - a) ustala się podstawowe powiązania komunikacyjne terenu 1KDL – z drogą publiczną oznaczoną symbolem 1KDG (ul. Nałęczowska),
 - b) ustala się podstawowe powiązania komunikacyjne terenu 2KDL (ul. Główna) – z drogami publicznymi oznaczonymi symbolami 1KDG (ul. Nałęczowska) i 3KDL (ul. Wądołna),
 - c) ustala się podstawowe powiązania komunikacyjne terenu 3KDL (ul. Wądołna) – z drogą publiczną oznaczoną symbolem 2KDL (ul. Główna) i ul. Szerokie (zlokalizowaną poza granicami planu);
 - 2) w zakresie infrastruktury technicznej:
 - a) ustala się zaopatrzenie w energię elektryczną za pośrednictwem miejskiego systemu elektroenergetycznego z możliwością rozbudowy lub przebudowy układu zasilającego i przesyłowego lub indywidualnych źródeł energii elektrycznej (z zastrzeżeniem §34 ust.3) zgodnie z przepisami odrębnymi,
 - b) ustala się obsługę telekomunikacyjną zgodnie z przepisami odrębnymi z możliwością rozbudowy lub przebudowy sieci i urządzeń infrastruktury telekomunikacyjnej,
 - c) zaopatrzenie w wodę, gaz, ciepło oraz odprowadzenie ścieków komunalnych – nie ustala się,
 - d) ustala się odprowadzenie wód opadowych z terenów utwardzonych do miejskich sieci kanalizacji deszczowej po wymaganej rozbudowie lub własnych systemów zagospodarowania wód opadowych, z terenów biologicznie czynnych powierzchniowo do gruntu zgodnie z przepisami odrębnymi,
 - e) dopuszcza się realizację niezbędnej infrastruktury technicznej, przy spełnieniu wymogów wynikających z przepisów odrębnych.
 - f) dopuszcza się przebudowę istniejących sieci i urządzeń infrastruktury technicznej kolidujących z projektowanym zagospodarowaniem terenu na podstawie przepisów odrębnych.
- 11. Sposób i termin tymczasowego zagospodarowania, urządzania i użytkowania terenów:** zakazuje się.
- 12. Stawki procentowe, na podstawie których ustala się opłatę, o której mowa w art. 36 ust. 4 ustawy z dnia 27 marca 2003 r. o planowaniu i zagospodarowaniu przestrzennym:** ustala się

jednorazową opłatę na rzecz miasta od wzrostu wartości nieruchomości, będącego skutkiem wejścia w życie niniejszego planu dla terenów 1KDL, 2KDL, 3KDL w wysokości 1 %.

§ 30

Dla terenów **1KDD, 2KDD, 3KDD, 4KDD, 5KDD, 6KDD, 7KDD, 8KDD, 9KDD, 10KDD, 11KDD, 12KDD, 13KDD, 14KDD, 15KDD, 16KDD, 17KDD, 18KDD, 19KDD, 20KDD, 21KDD, 22KDD, 23KDD** ustala się:

1. Przeznaczenie terenu: Teren drogi publicznej – ulica dojazdowa.

2. Zasady ochrony i kształtowania ładu przestrzennego: nakazuje się staranne ukształtowanie i utrzymanie zieleni urządzonej, towarzyszącej ciągom komunikacyjnym.

3. Zasady ochrony środowiska, przyrody i krajobrazu oraz zasady kształtowania krajobrazu:

- 1) nakazuje się zachowanie standardów jakości środowiska zgodnie z przepisami odrębnymi;
- 2) nakazuje się odprowadzenie wód opadowych i roztopowych, zgodnie z ust. 10;
- 3) ustala się standard akustyczny – zgodnie z § 7;
- 4) ustalenia dotyczące ukształtowania terenu, prac niwelacyjnych, nadsypywania terenu – zgodnie z § 8.

4. Zasady ochrony dziedzictwa kulturowego i zabytków, w tym krajobrazów kulturowych, oraz dóbr kultury współczesnej: na terenach 3KDD, 9KDD, 10KDD, 11KDD, 12KDD, 13KDD, 14KDD, 15KDD, 16KDD na rysunku planu wskazana została granica układu urbanistycznego/ruralistycznego wpisanego do Ewidencji Zabytków. W granicach ww. układu ustala się, że ochronie konserwatorskiej podlegają pozostałości zespołu dworsko – parkowego Wola Sławińska oraz fragment układu ruralistycznego dawnej wsi Wola Sławińska, a w szczególności pozostałości historycznego układu drożnego, układ budynków i starodrzew.

5. Wymagania wynikające z potrzeb kształtowania przestrzeni publicznych:

- 1) przestrzenie publiczne należy kształtować w sposób zapewniający estetykę i bezpieczeństwo użytkowników z zastosowaniem rozwiązań zapewniających dostęp osobom ze szczególnymi potrzebami, o których mowa w przepisach odrębnych;
- 2) przy przejściach dla pieszych przez jezdnie należy zastosować różnicę faktury nawierzchni wyczuwalną dotykiem laski przez osoby niewidzące oraz obniżone krawężniki umożliwiające przejazd wózkiem.

6. Zasady kształtowania zabudowy oraz wskaźniki zagospodarowania terenu:

- 1) szerokość w liniach rozgraniczających:
 - a) dla terenów 1KDD, 2KDD, 6KDD, 7KDD, 8KDD, 9KDD, 10KDD, 14KDD, 15KDD, 17KDD, 18KDD, 19KDD, 20KDD, 21KDD, 22KDD – zgodnie z rysunkiem planu, nie mniej niż 10,0 m,
 - b) dla terenów 3KDD, 4KDD, 5KDD, 13KDD, 16KDD – zgodnie z rysunkiem planu, nie mniej niż 12,0 m,
 - c) dla terenu 11KDD – zgodnie z rysunkiem planu, nie mniej niż 16,0 m;
 - d) dla terenu 12KDD – zgodnie z rysunkiem planu, nie mniej niż 20,0 m;
- 2) przekrój jednojezdniowy o dwóch pasach ruchu z obustronnymi chodnikami;
- 3) dopuszcza się realizację dróg rowerowych lub wydzielonych pasów rowerowych;
- 4) dopuszcza się realizację miejsc parkingowych w pasie drogowym;
- 5) dopuszcza się realizację niezbędnych sieci i urządzeń infrastruktury technicznej.

7. Granice i sposoby zagospodarowania terenów lub obiektów podlegających ochronie, na podstawie odrębnych przepisów, terenów górniczych, a także obszarów szczególnego zagrożenia powodzią, obszarów osuwania się mas ziemnych, krajobrazów priorytetowych określonych w audycie krajobrazowym oraz w planach zagospodarowania przestrzennego województwa: nie ustala się.

8. Szczegółowe zasady i warunki scalania i podziału nieruchomości: nie ustala się.

9. Szczegółne warunki zagospodarowania terenów oraz ograniczenia w ich użytkowaniu, w tym zakaz zabudowy: część terenów oznaczonych symbolami 1KDD, 9KDD, 17KDD obejmuje strefa

ochronna od napowietrznej linii elektroenergetycznej wysokiego napięcia 110 kV o szerokości 40 m (po 20 m liczone od osi linii), w strefie tej do czasu likwidacji lub skablowania linii nie należy sadzić drzew oraz roślinności wysokiej.

10. Zasady modernizacji, rozbudowy i budowy systemów komunikacji i infrastruktury technicznej:

1) w zakresie komunikacji:

- a) ustala się podstawowe powiązania komunikacyjne terenu 1KDD – z ul. Deszczową (zlokalizowaną poza granicami planu),
- b) ustala się podstawowe powiązania komunikacyjne terenu 2KDD – z drogą publiczną oznaczoną symbolem 3KDD,
- c) ustala się podstawowe powiązania komunikacyjne terenu 3KDD – z drogami publicznymi oznaczonymi symbolami 1KDL, 2KDD, 9KDD,
- d) ustala się podstawowe powiązania komunikacyjne terenu 4KDD – z drogami publicznymi oznaczonymi symbolami 1KDL i 5KDD,
- e) ustala się podstawowe powiązania komunikacyjne terenu 5KDD – z ul. Dąbrowicką (zlokalizowaną poza granicami planu) oraz drogami publicznymi oznaczonymi symbolami 1KDL i 4KDD,
- f) ustala się podstawowe powiązania komunikacyjne terenu 6KDD – z drogami publicznymi oznaczonymi symbolami 1KDD, 5KDD i 8KDD,
- g) ustala się podstawowe powiązania komunikacyjne terenu 7KDD – z drogami publicznymi oznaczonymi symbolami 5KDD i 8KDD,
- h) ustala się podstawowe powiązania komunikacyjne terenu 8KDD – z drogami publicznymi oznaczonymi symbolami 1KDL, 6KDD i 7KDD,
- i) ustala się podstawowe powiązania komunikacyjne terenu 9KDD – z drogami publicznymi oznaczonymi symbolami 2KDL (ul. Główna), 3KDD i 10KDD,
- j) ustala się podstawowe powiązania komunikacyjne terenu 10KDD – z drogami publicznymi oznaczonymi symbolami 9KDD i 11KDD,
- k) ustala się podstawowe powiązania komunikacyjne terenu 11KDD – z drogami publicznymi oznaczonymi symbolami 2KDL (ul. Główna), 10KDD, 12KDD i 13KDD,
- l) ustala się podstawowe powiązania komunikacyjne terenu 12KDD – z drogami publicznymi oznaczonymi symbolami 1KDL i 11KDD,
- m) ustala się podstawowe powiązania komunikacyjne terenu 13KDD – z drogami publicznymi oznaczonymi symbolami 1KDL, 11KDD i 14KDD,
- n) ustala się podstawowe powiązania komunikacyjne terenu 14KDD – z drogami publicznymi oznaczonymi symbolem 13KDD,
- o) ustala się podstawowe powiązania komunikacyjne terenu 15KDD – z drogami publicznymi oznaczonymi symbolami 1KDL i 2KDL (ul. Główna),
- p) ustala się podstawowe powiązania komunikacyjne terenu 16KDD – z drogami publicznymi oznaczonymi symbolami 1KDL i 2KDL (ul. Główna),
- q) ustala się podstawowe powiązania komunikacyjne terenu 17KDD – z ul. Szerokie (zlokalizowaną poza granicami planu) oraz drogami publicznymi oznaczonymi symbolami 18KDD i 20KDD,
- r) ustala się podstawowe powiązania komunikacyjne terenu 18KDD – z drogami publicznymi oznaczonymi symbolami 17KDD i 19KDD,
- s) ustala się podstawowe powiązania komunikacyjne terenu 19KDD – z ul. Szerokie (zlokalizowaną poza granicami planu) oraz drogami publicznymi oznaczonymi symbolami 18KDD i 20KDD,
- t) ustala się podstawowe powiązania komunikacyjne terenu 20KDD – z drogami publicznymi oznaczonymi symbolami 2KDL (ul. Główna), 17KDD, 19KDD, 21KDD, 22KDD i 23KDD,
- u) ustala się podstawowe powiązania komunikacyjne terenu 21KDD – z drogą publiczną oznaczoną symbolem 20KDD,

- v) ustala się podstawowe powiązania komunikacyjne terenu 22KDD – z drogą publiczną oznaczoną symbolem 20KDD,
 - w) ustala się podstawowe powiązania komunikacyjne terenu 23KDD – z drogą publiczną oznaczoną symbolem 20KDD;
- 2) w zakresie infrastruktury technicznej:
- a) ustala się zaopatrzenie w energię elektryczną za pośrednictwem miejskiego systemu elektroenergetycznego z możliwością rozbudowy lub przebudowy układu zasilającego i przesyłowego lub indywidualnych źródeł energii elektrycznej (z zastrzeżeniem §34 ust.3) zgodnie z przepisami odrębnymi,
 - b) ustala się obsługę telekomunikacyjną zgodnie z przepisami odrębnymi z możliwością rozbudowy lub przebudowy sieci i urządzeń infrastruktury telekomunikacyjnej,
 - c) zaopatrzenie w wodę, gaz, ciepło oraz odprowadzenie ścieków komunalnych – nie ustala się,
 - d) ustala się odprowadzenie wód opadowych z terenów utwardzonych do miejskich sieci kanalizacji deszczowej po wymaganej rozbudowie lub własnych systemów zagospodarowania wód opadowych, z terenów biologicznie czynnych powierzchniowo do gruntu zgodnie z przepisami odrębnymi,
 - e) dopuszcza się realizację niezbędnej infrastruktury technicznej, przy spełnieniu wymogów wynikających z przepisów odrębnych,
 - f) dopuszcza się przebudowę istniejących sieci i urządzeń infrastruktury technicznej kolidujących z projektowanym zagospodarowaniem terenu na podstawie przepisów odrębnych.
- 11. Sposób i termin tymczasowego zagospodarowania, urządzania i użytkowania terenów:** zakazuje się.
- 12. Stawki procentowe, na podstawie których ustala się opłatę, o której mowa w art. 36 ust. 4 ustawy z dnia 27 marca 2003 r. o planowaniu i zagospodarowaniu przestrzennym:** ustala się jednorazową opłatę na rzecz miasta od wzrostu wartości nieruchomości, będącego skutkiem wejścia w życie niniejszego planu dla terenów 1KDD, 2KDD, 3KDD, 4KDD, 5KDD, 6KDD, 7KDD, 8KDD, 9KDD, 10KDD, 11KDD, 12KDD, 13KDD, 14KDD, 15KDD, 16KDD, 17KDD, 18KDD, 19KDD, 20KDD, 21KDD, 22KDD, 23KDD w wysokości 1 %.

§ 31

Dla terenów **1KDW, 2KDW, 3KDW, 4KDW, 5KDW, 6KDW, 7KDW, 8KDW** ustala się:

- 1. Przeznaczenie terenu: Teren drogi wewnętrznej.**
- 2. Zasady ochrony i kształtowania ładu przestrzennego:** nakazuje się staranne ukształtowanie i utrzymanie zieleni urządzonej, towarzyszącej ciągom komunikacyjnym.
- 3. Zasady ochrony środowiska, przyrody i krajobrazu oraz zasady kształtowania krajobrazu:**
 - 1) nakazuje się zachowanie standardów jakości środowiska zgodnie z przepisami odrębnymi;
 - 2) nakazuje się odprowadzenie wód opadowych i roztopowych, zgodnie z ust. 10;
 - 3) ustala się standard akustyczny – zgodnie z § 7;
 - 4) ustalenia dotyczące ukształtowania terenu, prac niwelacyjnych, nadsypywania terenu – zgodnie z § 8.
- 4. Zasady ochrony dziedzictwa kulturowego i zabytków, w tym krajobrazów kulturowych, oraz dóbr kultury współczesnej:** na terenie 2KDW na rysunku planu wskazana została granica układu urbanistycznego/ruralistycznego wpisanego do Ewidencji Zabytków. W granicach ww. układu ustala się, że ochronie konserwatorskiej podlegają pozostałości zespołu dworsko – parkowego Wola Sławińska oraz fragment układu ruralistycznego dawnej wsi Wola Sławińska, a w szczególności pozostałości historycznego układu drożnego, układ budynków i starodrzew.
- 5. Wymagania wynikające z potrzeb kształtowania przestrzeni publicznych:** przestrzenie publiczne należy kształtować w sposób zapewniający estetykę i bezpieczeństwo użytkowników z zastosowaniem rozwiązań zapewniających dostęp osobom ze szczególnymi potrzebami, o których

mowa w przepisach odrębnych.

6. Zasady kształtowania zabudowy oraz wskaźniki zagospodarowania terenu:

- 1) szerokość w liniach rozgraniczających: zgodnie z rysunkiem planu;
- 2) przekrój: jednojezdniowy;
- 3) dopuszcza się ruch kołowy i pieszy w jednej płaszczyźnie;
- 4) dopuszcza się realizację niezbędnych sieci i urządzeń infrastruktury technicznej.

7. Granice i sposoby zagospodarowania terenów lub obiektów podlegających ochronie, na podstawie odrębnych przepisów, terenów górniczych, a także obszarów szczególnego zagrożenia powodzią, obszarów osuwania się mas ziemnych, krajobrazów priorytetowych określonych w audycie krajobrazowym oraz w planach zagospodarowania przestrzennego województwa: nie ustala się.

8. Szczegółowe zasady i warunki scalania i podziału nieruchomości: nie ustala się.

9. Szczegółne warunki zagospodarowania terenów oraz ograniczenia w ich użytkowaniu, w tym zakaz zabudowy: nie ustala się.

10. Zasady modernizacji, rozbudowy i budowy systemów komunikacji i infrastruktury technicznej:

1) w zakresie komunikacji:

- a) ustala się podstawową obsługę komunikacyjną terenu 1KDW – od drogi publicznej oznaczonej symbolem 8KDD,
- b) ustala się podstawową obsługę komunikacyjną terenu 2KDW – od drogi publicznej oznaczonej symbolem 16KDD,
- c) ustala się podstawową obsługę komunikacyjną terenu 3KDW – od drogi publicznej oznaczonej symbolem 21KDD,
- d) ustala się podstawową obsługę komunikacyjną terenu 4KDW – od drogi publicznej oznaczonej symbolem 21KDD,
- e) ustala się podstawową obsługę komunikacyjną terenu 5KDW – od drogi publicznej oznaczonej symbolem 21KDD,
- f) ustala się podstawową obsługę komunikacyjną terenu 6KDW – od drogi publicznej oznaczonej symbolem 19KDD,
- g) ustala się podstawową obsługę komunikacyjną terenu 7KDW – od drogi publicznej oznaczonej symbolem 20KDD,
- h) ustala się podstawową obsługę komunikacyjną terenu 8KDW – od drogi publicznej oznaczonej symbolem 22KDD;

2) w zakresie infrastruktury technicznej:

- a) ustala się zaopatrzenie w energię elektryczną za pośrednictwem miejskiego systemu elektroenergetycznego z możliwością rozbudowy lub przebudowy układu zasilającego i przesyłowego lub indywidualnych źródeł energii elektrycznej (z zastrzeżeniem §34 ust.3) zgodnie z przepisami odrębnymi,
- b) ustala się obsługę telekomunikacyjną zgodnie z przepisami odrębnymi z możliwością rozbudowy lub przebudowy sieci i urządzeń infrastruktury telekomunikacyjnej,
- c) zaopatrzenie w wodę, gaz, ciepło oraz odprowadzenie ścieków komunalnych – nie ustala się,
- d) ustala się odprowadzenie wód opadowych z terenów utwardzonych do miejskich sieci kanalizacji deszczowej po wymaganej rozbudowie lub własnych systemów zagospodarowania wód opadowych, z terenów biologicznie czynnych powierzchniowo do gruntu zgodnie z przepisami odrębnymi,
- e) dopuszcza się realizację niezbędnej infrastruktury technicznej, przy spełnieniu wymogów wynikających z przepisów odrębnych,
- f) dopuszcza się przebudowę istniejących sieci i urządzeń infrastruktury technicznej kolidujących z projektowanym zagospodarowaniem terenu na podstawie przepisów odrębnych.

11. **Sposób i termin tymczasowego zagospodarowania, urządzania i użytkowania terenów:** zakazuje się.
12. **Stawki procentowe, na podstawie których ustala się opłatę, o której mowa w art. 36 ust. 4 ustawy z dnia 27 marca 2003 r. o planowaniu i zagospodarowaniu przestrzennym:** ustala się jednorazową opłatę na rzecz miasta od wzrostu wartości nieruchomości, będącego skutkiem wejścia w życie niniejszego planu dla terenów 1KDW, 2KDW, 3KDW, 4KDW, 5KDW, 6KDW, 7KDW, 8KDW w wysokości 1 %.

§ 32

Dla terenów **1KX1, 2KX1, 3KX1, 4KX1, 5KX1, 6KX1, 7KX1, 8KX1, 9KX1, 10KX1, 11KX1, 12KX1, 13KX1, 14KX1, 15KX1, 16KX1** ustala się:

1. **Przeznaczenie terenu: Teren wydzielonego ciągu pieszego – jezdni.**
2. **Zasady ochrony i kształtowania ład przestrzennego:** nakazuje się staranne ukształtowanie i utrzymanie zieleni urządzonej, towarzyszącej ciągom komunikacyjnym.
3. **Zasady ochrony środowiska, przyrody i krajobrazu oraz zasady kształtowania krajobrazu:**
 - 1) nakazuje się zachowanie standardów jakości środowiska zgodnie z przepisami odrębnymi;
 - 2) nakazuje się odprowadzenie wód opadowych i roztopowych, zgodnie z ust. 10;
 - 3) tereny 2KX1, 4KX1 11KX1 znajdują się częściowo w granicach Ekologicznego Systemu Obszarów Chronionych (ESOCH) – zgodnie z oznaczeniem graficznym na rysunku planu;
 - 4) tereny 2KX1, 4KX1, 11KX1 znajdują się w granicach projektowanego zespołu przyrodniczo-krajobrazowego „Dolina Środkowej Czechówki” zgodnie z oznaczeniem graficznym na rysunku planu;
 - 5) ustala się standard akustyczny – zgodnie z § 7;
 - 6) ustalenia dotyczące ukształtowania terenu, prac niwelacyjnych, nadsypywania terenu – zgodnie z § 8;
 - 7) teren 11KX1 oraz częściowo teren 2KX1 znajdują się w obszarze ochrony ”A” ujęcia wody Sławinek, ustalenia zgodnie z § 9;
 - 8) teren 11KX1 znajduje się w obszarze ochrony ”B” ujęcia wody Sławinek, ustalenia zgodnie z § 9.
4. **Zasady ochrony dziedzictwa kulturowego i zabytków, w tym krajobrazów kulturowych, oraz dóbr kultury współczesnej:**
 - 1) na terenie 3KX1 ochronie konserwatorskiej podlega stanowisko archeologiczne nr AZP 77-80/11-4 wpisane do Ewidencji Zabytków oznaczone graficznie na rysunku planu;
 - 2) na terenie 4KX1 ochronie konserwatorskiej podlega stanowisko archeologiczne nr AZP 77-80/12-1 wpisane do Ewidencji Zabytków oznaczone graficznie na rysunku planu;
 - 3) wszelkie prace ziemne w obrębie stanowiska archeologicznego należy prowadzić zgodnie z przepisami odrębnymi;
 - 4) na terenach 2KX1, 4KX1, 7KX1, 8KX1, 9KX1, 10KX1 na rysunku planu wskazana została granica układu urbanistycznego/ruralistycznego wpisanego do Ewidencji Zabytków. W granicach ww. układu ustala się, że ochronie konserwatorskiej podlegają pozostałości zespołu dworsko – parkowego Wola Sławińska oraz fragment układu ruralistycznego dawnej wsi Wola Sławińska, a w szczególności pozostałości historycznego układu drożnego, układ budynków i starodrzew.
5. **Wymagania wynikające z potrzeb kształtowania przestrzeni publicznych:** przestrzenie publiczne należy kształtować w sposób zapewniający estetykę i bezpieczeństwo użytkowników z zastosowaniem rozwiązań zapewniających dostęp osobom ze szczególnymi potrzebami, o których mowa w przepisach odrębnych.
6. **Zasady kształtowania zabudowy oraz wskaźniki zagospodarowania terenu:**
 - 1) szerokość w liniach rozgraniczających: zgodnie z rysunkiem planu;
 - 2) przekrój: ruch kołowy i pieszy w jednej płaszczyźnie;
 - 3) dopuszcza się realizację niezbędnych sieci i urządzeń infrastruktury technicznej.

7. **Granice i sposoby zagospodarowania terenów lub obiektów podlegających ochronie, na podstawie odrębnych przepisów, terenów górniczych, a także obszarów szczególnego zagrożenia powodzią, obszarów osuwania się mas ziemnych, krajobrazów priorytetowych określonych w audycie krajobrazowym oraz w planach zagospodarowania przestrzennego województwa:** nie ustala się.
8. **Szczegółowe zasady i warunki scalania i podziału nieruchomości:** nie ustala się.
9. **Szczegółne warunki zagospodarowania terenów oraz ograniczenia w ich użytkowaniu, w tym zakaz zabudowy:** część terenu oznaczonego symbolem 2KX1 obejmuje strefa ochronna od napowietrznej linii elektroenergetycznej wysokiego napięcia 110 kV o szerokości 40 m (po 20 m liczone od osi linii), w strefie tej do czasu likwidacji lub skablowania linii nie należy sadzić drzew oraz roślinności wysokiej.
10. **Zasady modernizacji, rozbudowy i budowy systemów komunikacji i infrastruktury technicznej:**
- 1) w zakresie komunikacji:
- a) ustala się podstawową obsługę komunikacyjną terenu 1KX1 – od ul. Deszczowej (zlokalizowanej poza granicami planu) oraz drogi publicznej oznaczonej symbolem 1KDD,
 - b) ustala się podstawową obsługę komunikacyjną terenu 2KX1 – od drogi publicznej oznaczonej symbolem 2KDL (ul. Główna) oraz od terenu wydzielonego ciągu pieszo – jezdnego oznaczonego symbolem 4KX1,
 - c) ustala się podstawową obsługę komunikacyjną terenu 3KX1 – od drogi publicznej oznaczonej symbolem 2KDD,
 - d) ustala się podstawową obsługę komunikacyjną terenu 4KX1 – od drogi publicznej oznaczonej symbolem 3KDD oraz od terenu wydzielonego ciągu pieszo – jezdnego oznaczonego symbolem 2KX1,
 - e) ustala się podstawową obsługę komunikacyjną terenu 5KX1 – od dróg publicznych oznaczonych symbolami 3KDD i 5KDD,
 - f) ustala się podstawową obsługę komunikacyjną terenu 6KX1 – od drogi publicznej oznaczonej symbolem 2KDL (ul. Główna),
 - g) ustala się podstawową obsługę komunikacyjną terenu 7KX1 – od drogi publicznej oznaczonej symbolem 15KDD,
 - h) ustala się podstawową obsługę komunikacyjną terenu 8KX1 – od drogi publicznej oznaczonej symbolem 16KDD,
 - i) ustala się podstawową obsługę komunikacyjną terenu 9KX1 – od dróg publicznych oznaczonych symbolami 15KDD i 16KDD,
 - j) ustala się podstawową obsługę komunikacyjną terenu 10KX1 – od dróg publicznych oznaczonych symbolami 1KDG i 16KDD,
 - k) ustala się podstawową obsługę komunikacyjną terenu 11KX1 – od drogi publicznej oznaczonej symbolem 3KDL (ul. Wądolna),
 - l) ustala się podstawową obsługę komunikacyjną terenu 12KX1 – od drogi publicznej oznaczonej symbolem 2KDL (ul. Główna),
 - m) ustala się podstawową obsługę komunikacyjną terenu 13KX1 – od dróg publicznych oznaczonych symbolami 20KDD i 21KDD,
 - n) ustala się podstawową obsługę komunikacyjną terenu 14KX1 – od dróg publicznych oznaczonych symbolami 20KDD i 22KDD,
 - o) ustala się podstawową obsługę komunikacyjną terenu 15KX1 – od terenu wydzielonego ciągu pieszo – jezdnego oznaczonego symbolem 14KX1,
 - p) ustala się podstawową obsługę komunikacyjną terenu 16KX1 – od dróg publicznych oznaczonych symbolami 2KDL (ul. Główna) i 23KDD;
- 2) w zakresie infrastruktury technicznej:
- a) ustala się zaopatrzenie w energię elektryczną za pośrednictwem miejskiego systemu elektroenergetycznego z możliwością rozbudowy lub przebudowy układu zasilającego i

- przesyłowego lub indywidualnych źródeł energii elektrycznej (z zastrzeżeniem §34 ust.3) zgodnie z przepisami odrębnymi,
- b) ustala się obsługę telekomunikacyjną zgodnie z przepisami odrębnymi z możliwością rozbudowy lub przebudowy sieci i urządzeń infrastruktury telekomunikacyjnej,
 - c) zaopatrzenie w wodę, gaz, ciepło oraz odprowadzenie ścieków komunalnych nie ustala się,
 - d) ustala się odprowadzenie wód opadowych z terenów utwardzonych do miejskich sieci kanalizacji deszczowej po wymaganej rozbudowie lub własnych systemów zagospodarowania wód opadowych, z terenów biologicznie czynnych powierzchniowo do gruntu zgodnie z przepisami odrębnymi,
 - e) dopuszcza się realizację niezbędnej infrastruktury technicznej, przy spełnieniu wymogów wynikających z przepisów odrębnych,
 - f) dopuszcza się przebudowę istniejących sieci i urządzeń infrastruktury technicznej kolidujących z projektowanym zagospodarowaniem terenu na podstawie przepisów odrębnych.

11. Sposób i termin tymczasowego zagospodarowania, urządzenia i użytkowania terenów: zakazuje się.

12. Stawki procentowe, na podstawie których ustala się opłatę, o której mowa w art. 36 ust. 4 ustawy z dnia 27 marca 2003 r. o planowaniu i zagospodarowaniu przestrzennym: ustala się jednorazową opłatę na rzecz miasta od wzrostu wartości nieruchomości, będącego skutkiem wejścia w życie niniejszego planu dla terenów 1KX1, 2KX1, 3KX1, 4KX1, 5KX1, 6KX1, 7KX1, 8KX1, 9KX1, 10KX1, 11KX1, 12KX1, 13KX1, 14KX1, 15KX1, 16KX1 w wysokości 1 %.

Dla terenów **1KX, 2KX** ustala się:

1. Przeznaczenie terenu: Teren wydzielonego ciągu pieszego.

2. Zasady ochrony i kształtowania ładu przestrzennego: nakazuje się staranne ukształtowanie i utrzymanie zieleni urządzonej, towarzyszącej ciągom komunikacyjnym.

3. Zasady ochrony środowiska, przyrody i krajobrazu oraz zasady kształtowania krajobrazu:

- 1) nakazuje się zachowanie standardów jakości środowiska zgodnie z przepisami odrębnymi;
- 2) nakazuje się odprowadzenie wód opadowych i roztopowych, zgodnie z ust. 10;
- 3) ustala się standard akustyczny zgodnie z § 7;
- 4) ustalenia dotyczące ukształtowania terenu, prac niwelacyjnych, nadsypywania terenu – zgodnie z § 8.

4. Zasady ochrony dziedzictwa kulturowego i zabytków, w tym krajobrazów kulturowych, oraz dóbr kultury współczesnej: nie ustala się.

5. Wymagania wynikające z potrzeb kształtowania przestrzeni publicznych: przestrzenie publiczne należy kształtować w sposób zapewniający estetykę i bezpieczeństwo użytkowników z zastosowaniem rozwiązań zapewniających dostęp osobom ze szczególnymi potrzebami, o których mowa w przepisach odrębnych.

6. Zasady kształtowania zabudowy oraz wskaźniki zagospodarowania terenu:

- 1) szerokość w liniach rozgraniczających: zgodnie z rysunkiem planu;
- 2) zakazuje się ruchu samochodowego;
- 3) zastrzeżeniem §34 zakazuje się realizacji miejsc parkingowych;
- 4) dopuszcza się realizację niezbędnych sieci i urządzeń infrastruktury technicznej.

7. Granice i sposoby zagospodarowania terenów lub obiektów podlegających ochronie, na podstawie odrębnych przepisów, terenów górniczych, a także obszarów szczególnego zagrożenia powodzią, obszarów osuwania się mas ziemnych, krajobrazów priorytetowych określonych w audycie krajobrazowym oraz w planach zagospodarowania przestrzennego województwa: nie ustala się.

8. Szczegółowe zasady i warunki scalania i podziału nieruchomości: nie ustala się.

9. Szczególne warunki zagospodarowania terenów oraz ograniczenia w ich użytkowaniu, w tym zakaz zabudowy: nie ustala się.

10. Zasady modernizacji, rozbudowy i budowy systemów komunikacji i infrastruktury technicznej:

1) w zakresie komunikacji:

- a) ustala się podstawową obsługę komunikacyjną terenu 1KX – od dróg publicznych oznaczonych symbolami 1KDG i 23KDD,
- b) ustala się podstawową obsługę komunikacyjną terenu 2KX – od drogi publicznej oznaczonej symbolem 1KDG oraz terenu wydzielonego ciągu pieszo – jezdnego oznaczonego symbolem 15KX1;

2) w zakresie infrastruktury technicznej:

- a) ustala się zaopatrzenie w energię elektryczną za pośrednictwem miejskiego systemu elektroenergetycznego z możliwością rozbudowy lub przebudowy układu zasilającego i przesyłowego lub indywidualnych źródeł energii elektrycznej (z zastrzeżeniem §34 ust.3) zgodnie z przepisami odrębnymi,
- b) ustala się obsługę telekomunikacyjną zgodnie z przepisami odrębnymi z możliwością rozbudowy lub przebudowy sieci i urządzeń infrastruktury telekomunikacyjnej,
- c) zaopatrzenie w wodę, gaz, ciepło oraz odprowadzenie ścieków komunalnych – nie ustala się,
- d) ustala się odprowadzenie wód opadowych z terenów utwardzonych do miejskich sieci kanalizacji deszczowej po wymaganej rozbudowie lub własnych systemów zagospodarowania wód opadowych, z terenów biologicznie czynnych powierzchniowo do gruntu zgodnie z przepisami odrębnymi,
- e) dopuszcza się realizację niezbędnej infrastruktury technicznej, przy spełnieniu wymogów wynikających z przepisów odrębnych,
- f) dopuszcza się przebudowę istniejących sieci i urządzeń infrastruktury technicznej kolidujących z projektowanym zagospodarowaniem terenu na podstawie przepisów odrębnych.

11. Sposób i termin tymczasowego zagospodarowania, urządzania i użytkowania terenów: zakazuje się.

12. Stawki procentowe, na podstawie których ustala się opłatę, o której mowa w art. 36 ust. 4 ustawy z dnia 27 marca 2003 r. o planowaniu i zagospodarowaniu przestrzennym: ustala się jednorazową opłatę na rzecz miasta od wzrostu wartości nieruchomości, będącego skutkiem wejścia w życie niniejszego planu dla terenów 1KX, 2KX w wysokości 1 %.

§ 34

1. Dopuszcza się możliwość realizacji sieci i urządzeń infrastruktury technicznej nie uwzględnionych w załączniku nr 2 do niniejszej uchwały oraz sytuowania ich poza liniami rozgraniczającymi dróg, w zakresie niezbędnym do zaspokojenia potrzeb użytkowników, przy spełnieniu wymogów wynikających z przepisów odrębnych.
2. Realizacja przewidzianej w planie zabudowy jest możliwa po usunięciu kolizji z istniejącymi sieciami i urządzeniami infrastruktury technicznej.
3. Dla terenów, na których nie przewiduje się realizacji instalacji odnawialnych źródeł energii o mocy powyżej 100 kW, dopuszcza się możliwość realizacji instalacji odnawialnych źródeł energii o mocy do 100 kW z zastrzeżeniem, że dla instalacji wytwarzających energię z wiatru maksymalna moc ogranicza się do mocy mikroinstalacji, zgodnie z przepisami odrębnymi.

§ 35

Do czasu zagospodarowania terenów zgodnego z ich przeznaczeniem podstawowym lub dopuszczalnym, dopuszcza się dotychczasowy sposób użytkowania gruntów i obiektów.

§ 36

Istniejąca zabudowa niezgodna z ww. przeznaczeniem może być poddawana jedynie remontom zabezpieczającym i poprawiającym standardy sanitarne, bez możliwości wymiany budynków.

§ 37

Wykonanie uchwały powierza się Prezydentowi Miasta Lublin.

§ 38

Traci moc we fragmentach objętych granicami niniejszego planu, miejscowy plan zagospodarowania przestrzennego miasta Lublin - część I przyjęty uchwałą Nr 1641/LIII/2002 Rady Miejskiej w Lublinie z dnia 29 sierpnia 2002 r. ze zmianami.

§ 39

Uchwała wchodzi w życie po upływie 14 dni od ogłoszenia jej w Dzienniku Urzędowym Województwa Lubelskiego.

Przewodniczący Rady Miasta Lublin

Jarosław Pakuła

Wyłożenie do wglądu publicznego w dniach od 1 marca 2021 r. do 31 marca 2021 r.