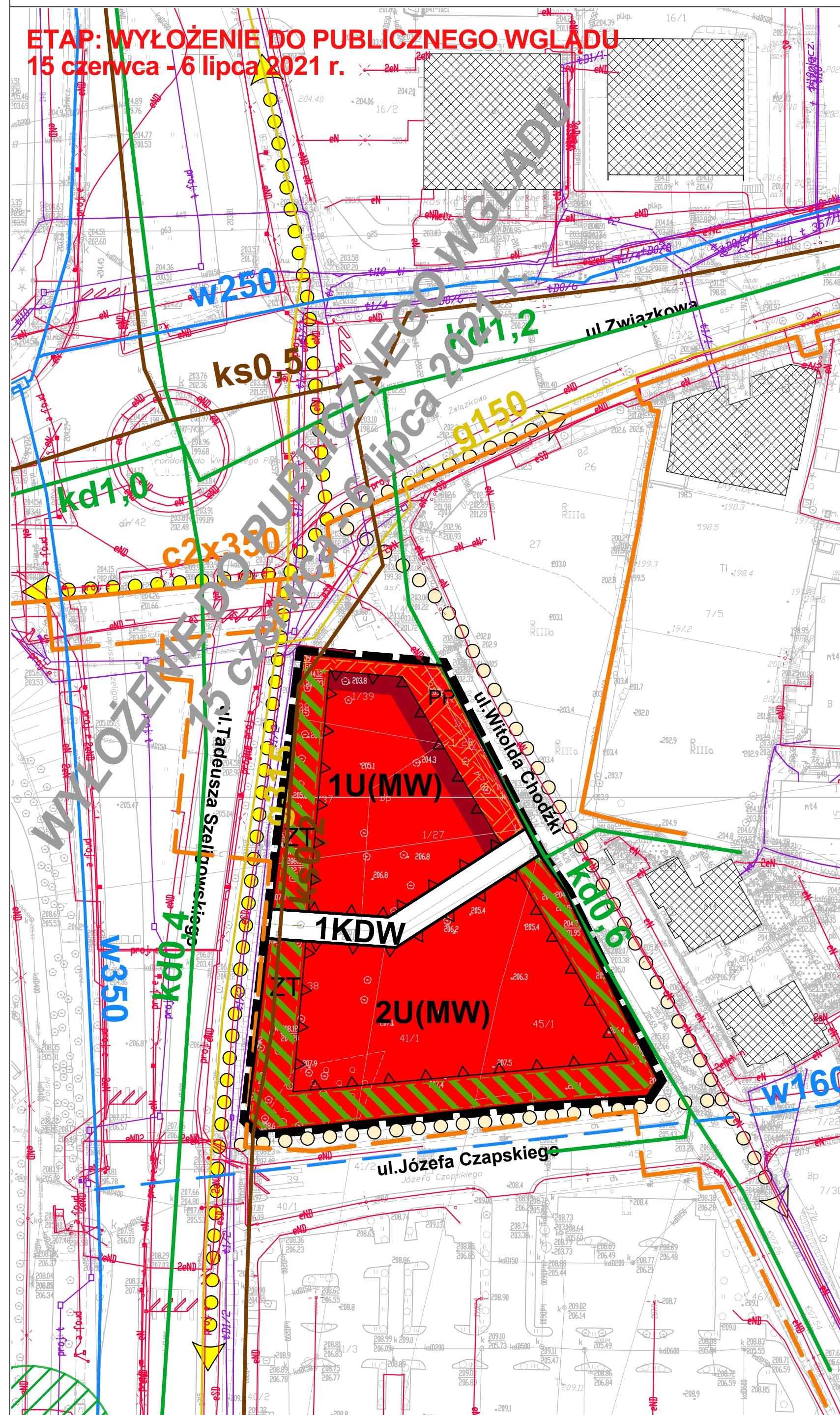


ETAP: WYŁOŻENIE DO PUBLICZNEGO WGLĄDU
15 czerwca - 6 lipca 2021 r.



USTALENIA OBOWIĄZUJĄCE:

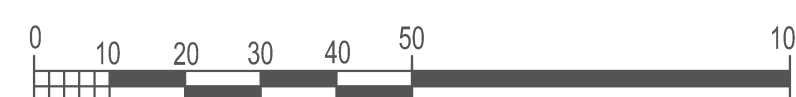
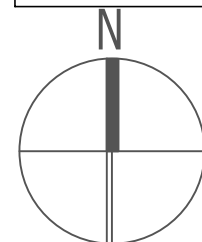
	granica obszaru objętego planem
	linia rozgraniczająca tereny o różnym przeznaczeniu lub różnych zasadach zagospodarowania
	nieprzekraczalna linia zabudowy
U(MW)	tereny zabudowy usługowej z dopuszczeniem zabudowy mieszkaniowej wielorodzinnej
KDW	tereny dróg wewnętrznych
	obszar zieleni towarzyszącej - wydzielenie wewnętrzne w ramach funkcji podstawowej
	strefa szczególnej przestrzeni publicznej
	strefa lokalizacji usług w parterze budynku, dostępnych z poziomu terenu

USTALENIA INFORMACYJNE:

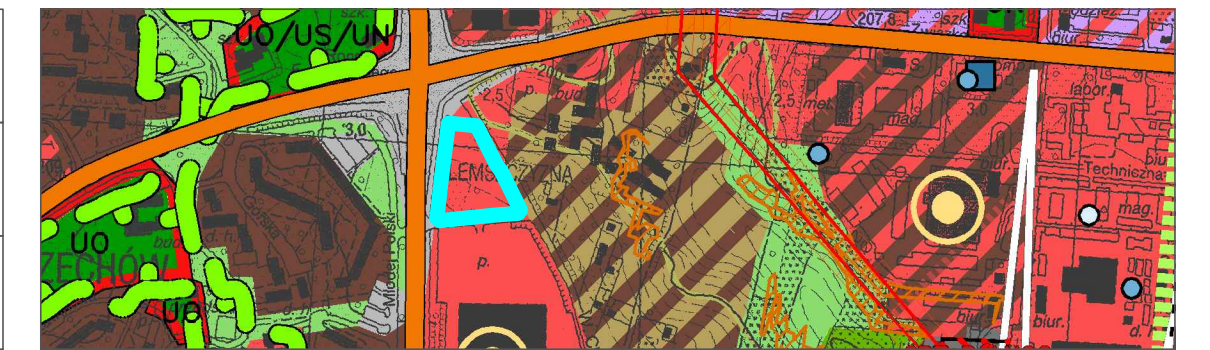
	budynki istniejące
	schemat przebiegu głównych ciągów pieszych
	schemat przebiegu głównych ciągów pieszych i rowerowych

USTALENIA INFORMACYJNE-UZBROJENIE TERENU

	uzbrojenie terenu - sieć wodociągowa (istn./plan.)
	uzbrojenie terenu - sieć ciepłownicza (istn./plan.)
	uzbrojenie terenu - kanalizacja deszczowa (istn.)
	uzbrojenie terenu - zbiornik retencyjny wód opadowych (podziemny) plan.
	uzbrojenie terenu - kanalizacja sanitarna (istn.)
	uzbrojenie terenu - sieć gazowa ś.c. (istn.)
	uzbrojenie terenu - sieć kablowa niskiego napięcia/średniego napięcia (istn.)
	uzbrojenie terenu - sieć telekomunikacyjna (istn.)



WYRYS ZE STUDIUM UWARUNKOWAN I KIERUNKÓW ZAGOSPODAROWANIA PRZESTRZENNEGO MIASTA LUBLIN
Uchwała Nr 283/VIII/2019 Rady Miasta Lublin z dnia 1 lipca 2019 r. skala 1:10 000



	granica obszaru opracowania zmiany m.p.z.p.
	tereny zabudowy wielorodzinnej
	tereny zabudowy wielorodzinnej / jednorodzinnej
	tereny zabudowy wielorodzinnej / usługowej
	tereny usługowe
	zielen o charakterze publicznym: parkowa, dolinna, izolacyjna, zieleńce, skwery
	Ekologiczny System Obszarów Chronionych
	drogi zbiorcze
	tereny obsługi komunikacji samochodowej (dworce, przystanki, parkingi i inne o funkcjach związanych z obsługą komunikacji)
	tereny usług oświaty (UO) / nauki (UN) / sportu i rekreacji (US)