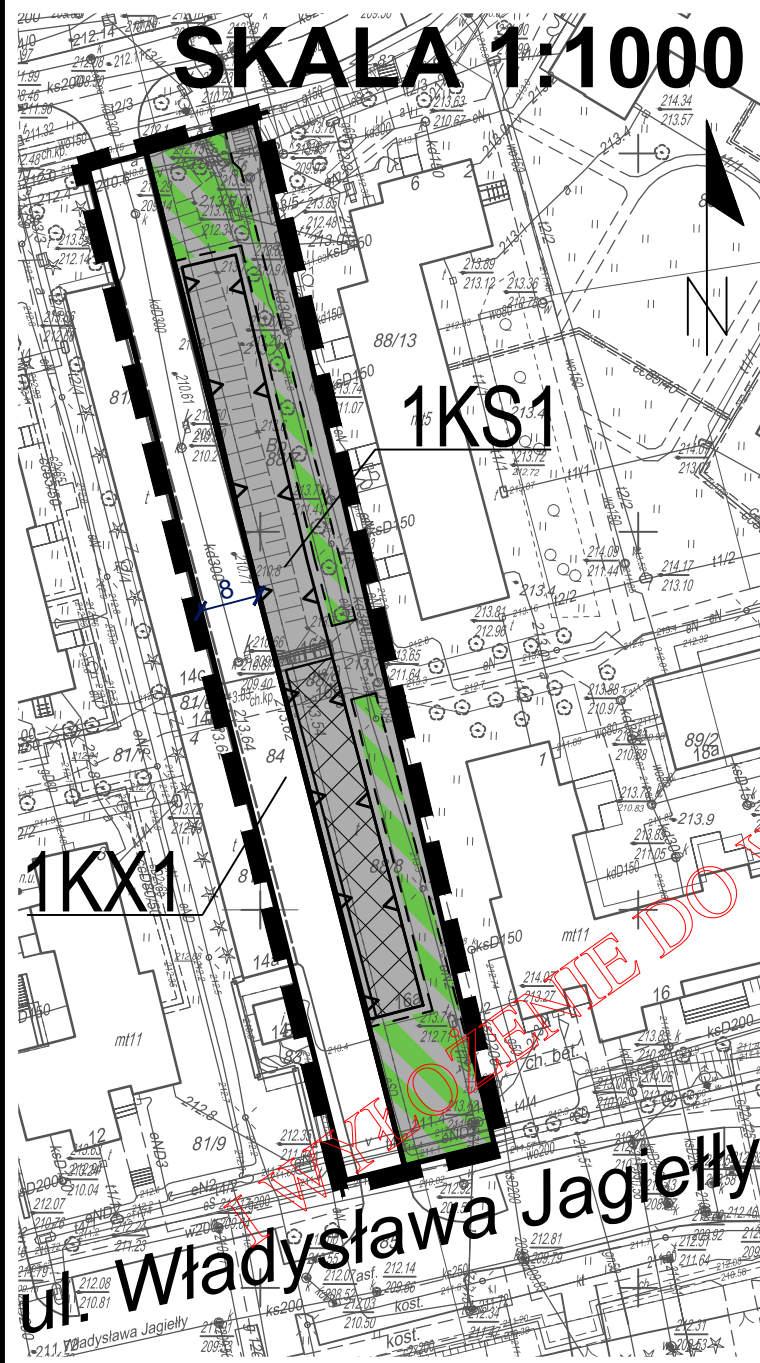


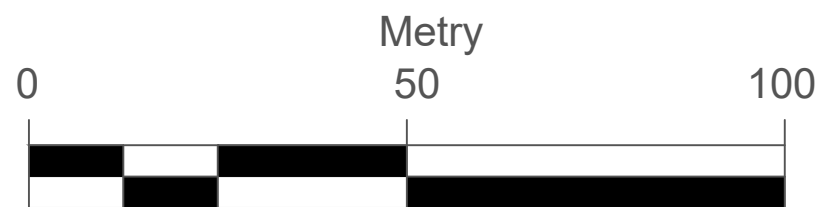


ZMIANA MIEJSCOWEGO PLANU ZAGOSPODAROWANIA PRZESTRZENNEGO MIASTA LUBLIN - CZĘŚĆ IV OBSZAR B - REJON ULICY JAGIEŁŁY

Załącznik nr 1b
do uchwały nr ... /... /2021
Rady Miasta Lublin
z dnia ... 2021 r.

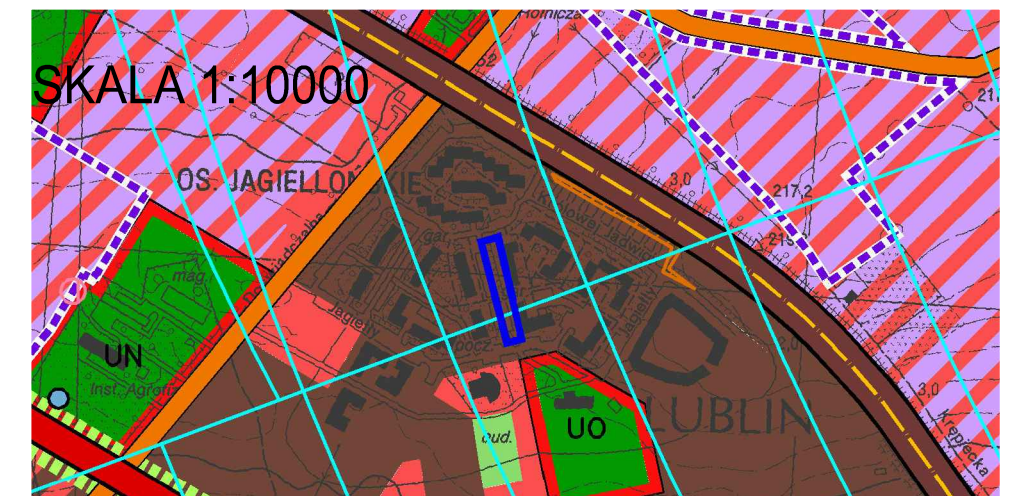


USTALENIA OBOWIĄZUJĄCE	
	granica obszaru objętego planem
	linia rozgraniczająca tereny o różnym przeznaczeniu lub różnych zasadach zagospodarowania
	nieprzekraczalna linia zabudowy
KX1	tereny wydzielonych ciągów pieszo-jezdnych
KS1	tereny urządzeń komunikacyjnych z podstawowym przeznaczeniem gruntów pod parkingi i garaże
	obszar zieleni urządzonej - wydzielenie wewnętrzne w ramach funkcji podstawowej ograniczone liniami wewnętrznego podziału
ELEMENTY INFORMACYJNE	
	budynki istniejące (wybrane)



WYRYS ZE STUDIUM UWARUNKOWAŃ I KIERUNKÓW ZAGOSPODAROWANIA PRZESTRZENNEGO MIASTA LUBLIN

Uchwała Nr 283/VIII/2019
Rady Miasta Lublin z dnia 1 lipca 2019 r.



- GRANICA OBSZARU OPRACOWANIA M.P.Z.P.
- TERENY ZABUDOWY WIELORODZINNEJ
- POWIERZCHNIE OGRANICZAJĄCE WYSOKOŚĆ ZABUDOWY I OBIEKTÓW NATURALNYCH W REJONIE LOTNISKA