



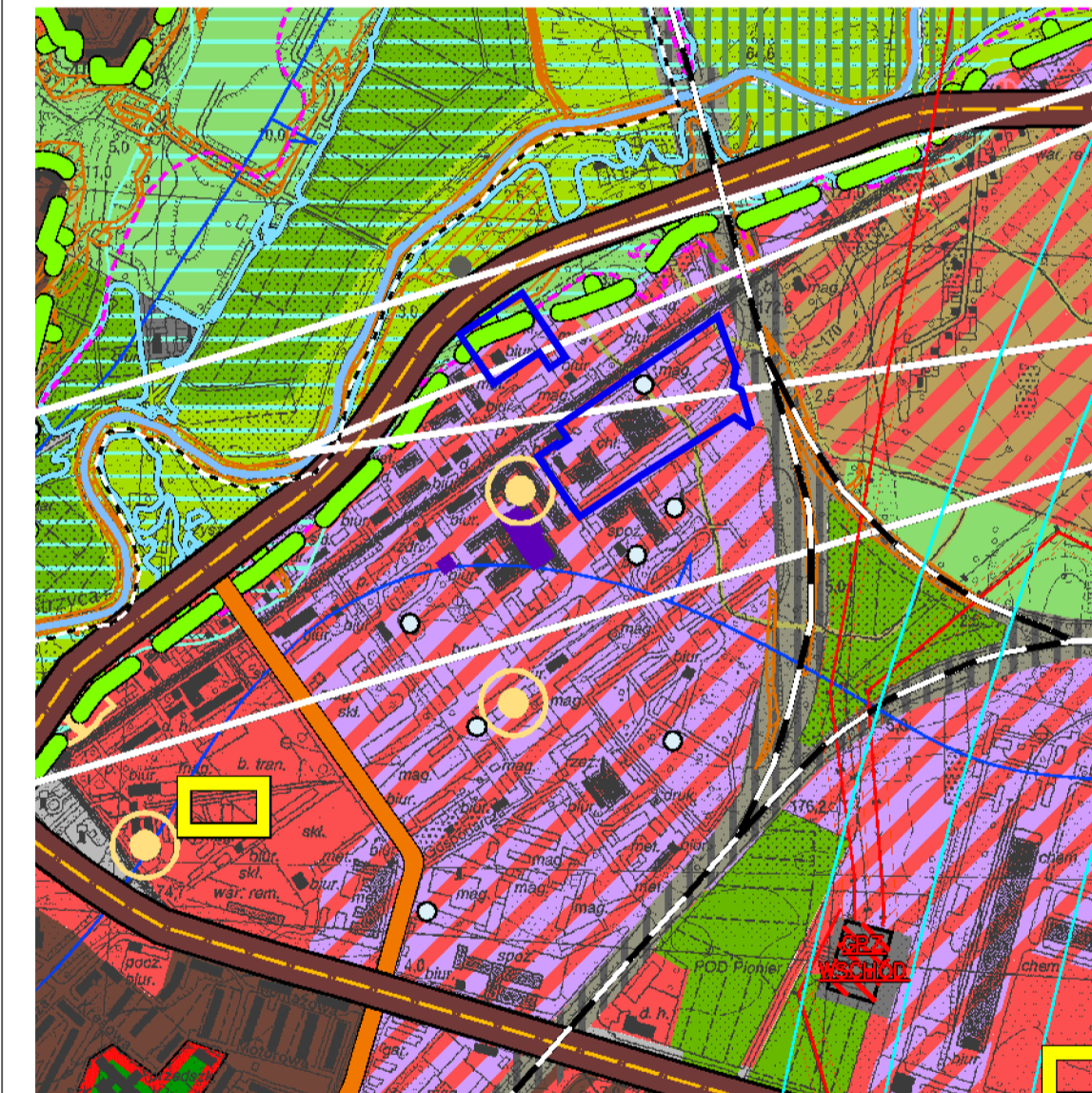
ZMIANA MIEJSCOWEGO PLANU ZAGOSPODAROWANIA PRZESTRZENNEGO MIASTA LUBLIN - CZĘŚĆ IVB OBSZAR E - REJON ULICY TURYSTYCZNEJ

Załącznik nr 1
do uchwały nr ... /... /2021
Rady Miasta Lublin
z dnia 2021 r.

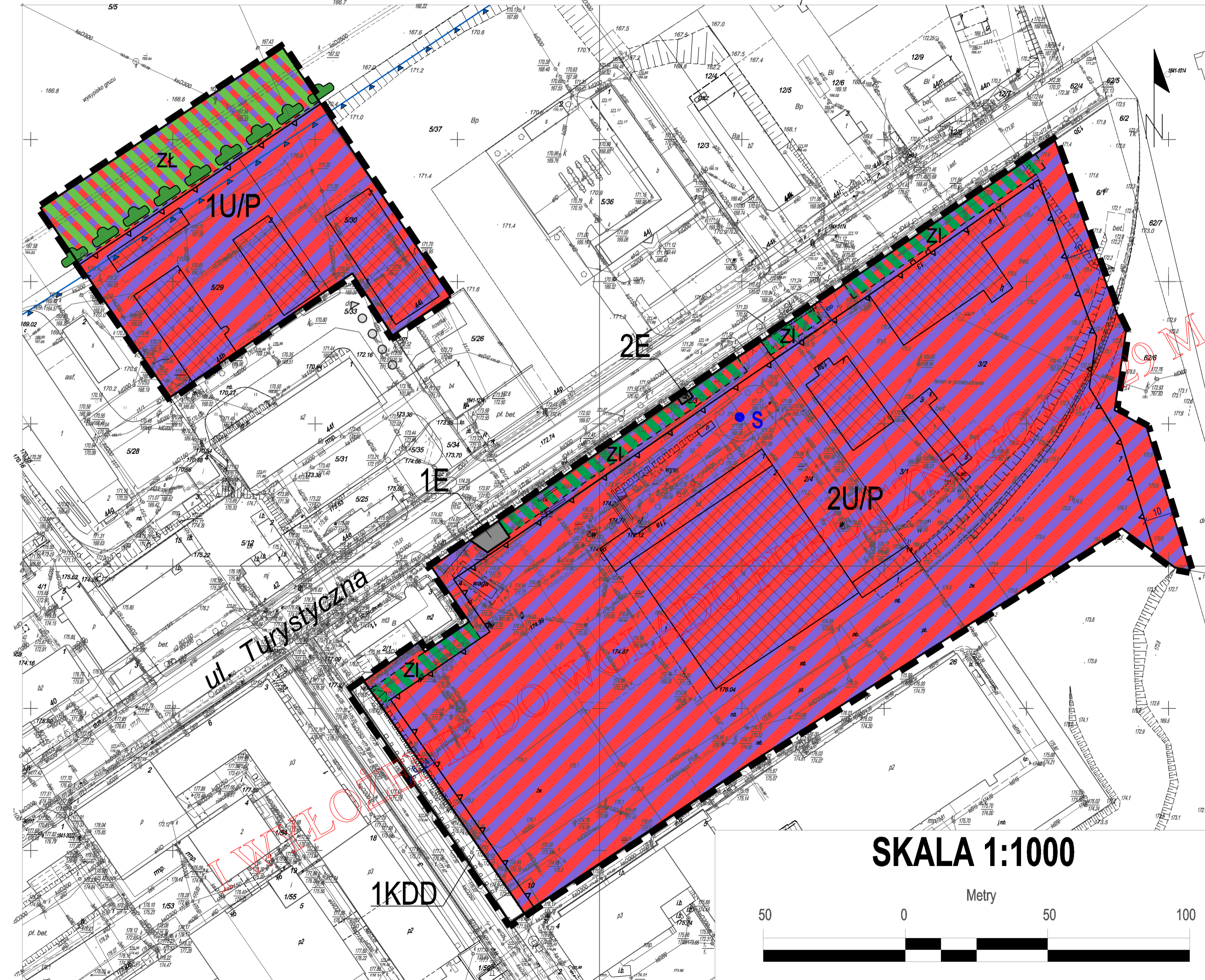
WYRYS ZE STUDIUM UWARUNKWAŃ I KIERUNKÓW ZAGOSPODAROWANIA PRZESTRZENNEGO MIASTA LUBLIN

Uchwała Nr 283/VIII/2019 Rady Miasta Lublin
z dnia 1 lipca 2019 r

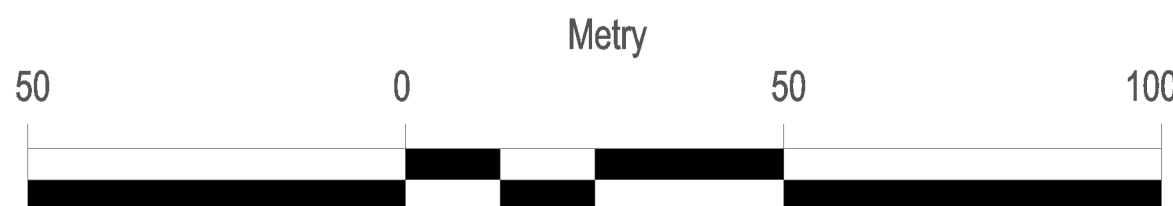
SKALA 1:10000



USTALENIA OBOWIĄZUJĄCE	
	granica obszaru objętego planem
	linia rozgraniczająca tereny o różnym przeznaczeniu lub różnych zasadach zagospodarowania
	nieprzekraczalna linia zabudowy
	U/P tereny zabudowy usługowej tereny obiektów produkcyjnych, składów i magazynów
	KDD tereny dróg publicznych: ulica dojazdowa
	E tereny infrastruktury elektroenergetycznej
	ZŁ obszar zieleni o charakterze zieleni łęgowej - wydzielenie wewnętrzne w ramach funkcji podstawowej ograniczone liniami wewnętrznego podziału
	ZI obszar zieleni izolacyjnej - wydzielenie wewnętrzne w ramach funkcji podstawowej ograniczone liniami wewnętrznego podziału
	zasięg fali awaryjnej, w przypadku awarii tamy na Zalewie Zemborzycym
	istniejące ujęcie wód podziemnych (obowiązuje do czasu likwidacji)
ELEMENTY INFORMACYJNE	
	budynki istniejące (wybrane)
	granica Ekologicznego Systemu Obszarów Chronionych
	ciąg pieszo-jezdny (położony poza granicą opracowania)



SKALA 1:1000



	GRANICA OBSZARU OPRACOWANIA M.P.Z.P.
	EKOLOGICZNY SYSTEM OBSZARÓW CHRONIONYCH
	ZIELEŃ NADRZECZNA I ŁĄKOWA
	TERENY O SPADKACH POWYŻEJ 15%
	DOLINY RZECZNE
	SUCHE DOLINY
	STREFA OCHRONY WIDOKÓW (SOW) - OBSZAR BEZWZGLĘDNEJ OCHRONY EKSPOZYCJI
	TERENY AKTYWNOŚCI GOSPODARZEJ: PRZEMYSŁOWE, BAZY, SKŁADY, MAGAZYNY / USŁUGOWE
	UJĘCIA WODY (KOMUNALNE, KOMUNALNE NIECZYNNE, INNE)
	ZASIĘG FALI AWARYJNEJ