




Prezydent Miasta Lublin



## PROGNOZA ODDZIAŁYWANIA NA ŚRODOWISKO

do zmiany miejscowego planu zagospodarowania przestrzennego miasta Lublin  
– część III, Obszar G – w rejonie ulic: Choiny – Wojtasa - Sierpniowej

wyłożenie I

Sporządzono: Referat ds. ochrony środowiska  
i krajobrazu w planowaniu  
przestrzennym

Kierownik referatu: Anna Harabin

Opracowanie: Joanna Martyn  
Ewa Pyryt

Marzec 2022

## Spis treści

1. Wstęp – informacje ogólne.....	1
2. Główne cele prognozy.....	2
3. Zakres prognozy.....	2
4. Powiązania z innymi dokumentami.....	3
5. Informacje o metodach zastosowanych przy sporządzaniu prognozy.....	4
6. Propozycje metody analizy skutków realizacji projektowanego dokumentu.....	5
7. Informacje o możliwym transgranicznym oddziaływaniu na środowisko.....	6
8. Charakterystyka obszaru opracowania.....	6
8.1. Powierzchnia ziemi.....	7
8.1.1. Budowa geologiczna i rzeźba terenu.....	7
8.1.2. Gleby.....	7
8.2. Wody.....	7
8.2.1. Wody podziemne.....	7
8.2.2. Wody powierzchniowe.....	8
8.3. Świat roślin i zwierząt.....	8
8.4. Klimat.....	10
9. Istniejący stan sanitarny środowiska przyrodniczego.....	13
9.1. Stan jakości powietrza.....	13
9.2. Klimat akustyczny.....	15
9.3. Stan wód.....	16
9.4. Stan gleby i powierzchni ziemi.....	16
10. Potencjalne zmiany stanu środowiska w przypadku braku realizacji projektowanego dokumentu.....	16
11. Stan środowiska na obszarach objętych przewidywanym znaczącym oddziaływaniem.....	17
12. Problemy ochrony środowiska z punktu widzenia realizacji projektowanego dokumentu.....	17
12.1. Obiekty podlegające ochronie na podstawie ustawy o ochronie przyrody.....	17
12.2. Obiekty podlegające ochronie na podstawie innych przepisów.....	17
12.3. Pozostałe elementy systemu przyrodniczego.....	17
13. Cele ochrony środowiska szczebla międzynarodowego, wspólnotowego i krajowego.....	17
14. Oddziaływania dokumentu planistycznego.....	20
14.1. Ogólne ustalenia planistyczne.....	20
14.2. Charakterystyka oddziaływań projektowanych funkcji terenów (macierze).....	21
14.3. Szczegółowa prognoza wpływu realizacji ustaleń planistycznych.....	23
14.4. Podsumowanie ocen cząstkowych dla poszczególnych elementów środowiska przyrodniczego.....	35
14.5. Analiza zieleni.....	41
14.6. Oddziaływanie ustaleń projektu na przedmiot ochrony obszaru Natura 2000.....	43
14.7. Wpływ projektowanego dokumentu na zmiany klimatyczne i bioróżnorodność.....	43
14.8. Wpływ projektu na cele środowiskowe określone w „Planie gospodarowania wodami na obszarze dorzecza Wisły”.....	45
15. Ustalenia planistyczne dotyczące granic terenów podlegających ochronie przed hałasem, obszarów ograniczonego użytkowania oraz sposobu rozwiązywania gospodarki wodno-ściekowej i gospodarki odpadami.....	46
16. Ograniczenia potencjalnego uciążliwego oddziaływania funkcji handlowo-usługowej.....	47
17. Zapobieganie, ograniczanie i kompensacja przyrodnicza negatywnych oddziaływań projektowanego dokumentu.....	48
18. Propozycje rozwiązań alternatywnych.....	50
19. Streszczenie w języku niespecjalistycznym.....	50



## 1. WSTĘP – INFORMACJE OGÓLNE

Strategiczna ocena oddziaływania na środowisko wykonana dla dokumentu planistycznego, jakim jest projekt zmiany miejscowego planu zagospodarowania przestrzennego miasta Lublin – część III dla **obszaru G – w rejonie ulic: Choiny, Wojtasa, Sierpniowej**, stanowi niezbędną część procedury planistycznej. Jest to dokument obligatoryjny przy uchwaleniu projektu zmiany miejscowego planu zagospodarowania przestrzennego.

Projekt zmiany planu po I uzgodnieniach uległ niewielkim modyfikacjom, wynikającym ze złożonych opinii i uwag. Dokonano korekty w zakresie kategorii usług oraz w zakresie dostępności komunikacyjnej w terenach MN/U. Doprecyzowano również ustalenia dotyczące nakazu urządzenia placów zabaw dla programu mieszkaniowego wielorodzinnego. Wykluczono możliwość lokalizacji placów zabaw i terenowych urządzeń sportowo-rekreacyjnych w obrębie obszarów ZT w terenach znajdujących się w bezpośrednim sąsiedztwie ulicy Choiny oraz E. Wojtasa. Na rysunku planu wprowadzono niewielkie korekty w zakresie obszarów zieleni towarzyszącej. Wprowadzono również zmiany wskaźników parkingowych dla samochodów osobowych oraz wskaźniki minimalnej liczby miejsc parkingowych dla rowerów. Korekty te nie zmieniły w sposób znaczący zapisów planistycznych i tym samym nie wpłynęły na zasadniczą treść prognozy. Niemniej jednak zmiany te zostały uwzględnione w niniejszej prognozie, jak również wprowadzono niezbędne aktualizacje.

Podstawę prawną wykonania niniejszej prognozy oddziaływania na środowisko projektu zmiany planu stanowią:

- Uchwała nr 551/XVI/2020 Rady Miasta Lublin z dnia 27 lutego 2020 r. w sprawie przystąpienia do sporządzenia zmian miejscowego planu zagospodarowania przestrzennego miasta Lublin – część III;
- Ustawa z dnia 27 marca 2003 r. o planowaniu i zagospodarowaniu przestrzennym (Dz.U.2022.503, t.j.);
- Ustawa z dnia 3 października 2008 r. o udostępnianiu informacji o środowisku i jego ochronie, udziale społeczeństwa w ochronie środowiska oraz ocenach oddziaływania na środowisko (Dz.U.2021.2373, z późn. zm.).

Uchwała inicjująca przystąpienie do procedury planistycznej obejmuje 11 obszarów. Dopuszcza się w niej opracowanie i uchwalenie zmian miejscowego planu zagospodarowania przestrzennego miasta Lublin – część III odrębnie dla poszczególnych obszarów lub ich części. Niniejszy dokument został sporządzony dla: obszaru G – rejon ulic: Choiny, Wojtasa, Sierpniowej, zgodnie z załącznikiem graficznym do Uchwały nr 551/XVI/2020 Rady Miasta Lublin z dnia 27 lutego 2020 r.

Potrzebę podjęcia uchwały o przystąpieniu do sporządzenia projektu zmiany miejscowego planu zagospodarowania przestrzennego i wykonania niezbędnych prac planistycznych wykazała przeprowadzona analiza zasadności przystąpienia do procedury planistycznej. Aktualnie przedmiotowy obszar objęty jest ustaleniami obowiązującego planu zagospodarowania przestrzennego miasta Lublin – część III (zgodnie z Uchwałą nr 825/XXXV/2005 Rady Miasta Lublin z dnia 17 listopada 2005 r.). Dlatego też w niniejszej prognozie oddziaływania na środowisko dokument planistyczny dla analizowanego obszaru będzie zwany dalej projektem zmiany planu. Integralną częścią projektu zmiany miejscowego planu zagospodarowania przestrzennego jest prognoza oddziaływania na środowisko.

Prognoza została sporządzona zgodnie z wyżej wymienionymi podstawami prawnymi oraz wytycznymi Regionalnej Dyrekcji Ochrony Środowiska w Lublinie i Państwowego Powiatowego Inspektora Sanitarnego w Lublinie.

Ilkroć w niniejszym dokumencie jest mowa o projekcie zmiany planu, rozumie się przez to projekt zmiany miejscowego planu zagospodarowania przestrzennego Miasta Lublin – część III dla obszaru G – położonego w rejonie ulic: Choiny, Wojtasa, Sierpniowej, a przez określenie prognoza rozumie się prognozę oddziaływania na środowisko ustaleń projektu zmiany miejscowego planu zagospodarowania przestrzennego obszaru, którego granice zostały wyznaczone zgodnie z wyżej wymienioną uchwałą – obszar G.



## 2. GŁÓWNE CELE PROGNOZY

Głównym celem prognozy oddziaływania na środowisko jest identyfikacja i ocena potencjalnych zagrożeń środowiska, wynikających z realizacji ustaleń projektu zmiany planu oraz określenie ograniczenia ich ewentualnych negatywnych skutków. Ponieważ dokumenty planistyczne muszą uwzględniać zarówno potrzeby społeczno-gospodarcze, jak i spełniać wymagania związane z ochroną środowiska, analiza ustaleń dokumentów planistycznych na etapie ich powstawania pozwala na eliminację zagrożeń środowiskowych u ich źródła oraz wypracowanie najbardziej optymalnego rozwiązania. W prognozie oddziaływania na środowisko wskazuje się i ocenia zagadnienia w zakresie skutków, które mogą wynikać bezpośrednio z projektowanego przeznaczenia terenu oraz realizacji ustaleń projektu zmiany planu na poszczególne komponenty środowiska, a także na cały ekosystem i krajobraz. Ocenie podlega również stan i funkcjonowanie środowiska (zasoby środowiska, odporność na degradację, zdolność do regeneracji środowiska), wynikające z uwarunkowań określonych w opracowaniu ekofizjograficznym oraz zmiany, które mogą mieć miejsce w przypadku braku realizacji ustaleń projektu planistycznego. Kolejnym celem prognozy jest ocena rozwiązań funkcjonalno-przestrzennych i innych ustaleń pod kątem zgodności z uwarunkowaniami przyrodniczymi, z przepisami prawa, skuteczności ochrony bioróżnorodności oraz ocena zagrożeń dla środowiska (w tym wpływu ustaleń planistycznych na życie i zdrowie ludzi), warunków zagospodarowania terenu, skutków dla istniejących form ochrony przyrody oraz innych obszarów chronionych, a także zmian w krajobrazie. Prognoza oddziaływania na środowisko powinna także zawierać ocenę w zakresie możliwości rozwiązań minimalizujących ewentualne negatywne oddziaływanie na środowisko projektu zmiany planu. Istotnym elementem w procesie prognozowania oddziaływania ustaleń projektu zmiany planu na środowisko jest współpraca autora prognozy z autorem projektu zmiany planu, tak aby już na etapie prac planistycznych móc wyeliminować rozwiązania, które niekorzystnie wpływałyby na stan jakości środowiska. Ważne jest także pełne informowanie podmiotów (wnioskodawców, społeczność lokalną, organy samorządowe) o skutkach wpływu ustaleń projektu zmiany planu na środowisko. Z racji swojego zakresu (głównych celów) prognoza oddziaływania na środowisko opiera się na analizach identyfikacji procesów i stanu środowiska analizowanego obszaru oraz jego otoczenia. Analizy te powinny mieć charakter interdyscyplinarny, tak aby była możliwa całościowa ocena potencjalnych skutków realizacji ustaleń planistycznych. Celem prognozy jest również wyeliminowanie, na etapie sporządzenia projektu zmiany planu, ustaleń sprzecznych z zasadami zrównoważonego rozwoju, tak aby w jak największym stopniu móc chronić środowisko przed ewentualnymi negatywnymi skutkami ustaleń planistycznych. Prognoza ma na celu ocenę na ile ustalenia (obok zachowania istniejących wartości zasobów środowiska) pozwolą na wzbogacenie lub odtworzenie obniżonych, zdegradowanych elementów środowiska. Istotne jest wskazanie w jakim stopniu istniejące zagrożenia ulegną obniżeniu bądź spotęgowaniu. Prognoza powinna zawierać również określenie możliwości oddziaływań transgranicznych oraz wpływu na obszary Natura 2000. Identyfikacja obszarów objętych przewidywanym znaczącym oddziaływaniem na środowisko i jego elementów składowych, zaproponowanie rozwiązań ograniczających, zapobiegających i kompensujących negatywne oddziaływanie oraz zaproponowanie rozwiązań alternatywnych są celami pośrednimi prognozy, które wynikają z Ustawy o udostępnianiu informacji o środowisku i jego ochronie, udziale społeczeństwa w ochronie środowiska oraz o ocenach oddziaływania na środowisko.

Reasumując prognoza oddziaływania na środowisko projektu zmiany miejscowego planu zagospodarowania przestrzennego przedstawia możliwości występowania ewentualnych skutków realizacji projektu zmiany planu dla poszczególnych komponentów środowiska, w tym między innymi dla krajobrazu, ludzi, dóbr materialnych. Należy zaznaczyć, iż niniejsze opracowanie prognozuje jedynie skutki realizacji projektu zmiany planu oraz przewiduje możliwość ich występowania. Prognoza nie rozstrzyga natomiast o słuszności wprowadzenia projektu zmiany planu.

## 3. ZAKRES PROGNOZY

Zakres prognozy wynika z zapisów Ustawy z dnia 3 października 2008 r. o udostępnianiu informacji o środowisku i jego ochronie, udziale społeczeństwa w ochronie środowiska oraz ocenach oddziaływania na



środowisko oraz opinii instytucji uzgadniających jej zakres. W przypadku niniejszej prognozy instytucjami opiniującymi są: Państwowy Powiatowy Inspektor Sanitarny w Lublinie oraz Regionalny Dyrektor Ochrony Środowiska w Lublinie.

Zakres i stopień szczegółowości prognozy został uzgodniony następującymi pismami:

- uzgodnienie zakresu i stopnia szczegółowości prognozy z Regionalnym Dyrektorem Ochrony Środowiska w Lublinie – pismo znak: WOOŚ. 411.52.2021.MH z dnia 4 sierpnia 2021 r., gdzie według RDOŚ prognoza powinna w szczególności:
  - określać, analizować i oceniać istniejące problemy ochrony środowiska dotyczące obszarów podlegających ochronie na podstawie ustawy z dnia 16 kwietnia 2004 r. o ochronie przyrody, występujących na terenie miasta Lublin;
  - zidentyfikować i ocenić przewidywane znaczące oddziaływanie na środowisko wynikające z projektowanego przeznaczenia terenu, w tym na różnorodność biologiczną, ludzi, zwierzęta, rośliny, wodę, powietrze, powierzchnię ziemi, krajobraz, klimat, zasoby naturalne, zabytki, dobra materialne, z uwzględnieniem zależności między tymi elementami środowiska i między oddziaływaniami na te elementy;
  - w związku z planowanym wprowadzeniem terenów zabudowy mieszkaniowej wielorodzinnej, jednorodzinnej oraz zabudowy usługowej, w prognozie należy ocenić czy ustalenia projektu zmiany planu mpzp miasta Lublin umożliwiają dotrzymanie obowiązujących standardów akustycznych w terenach chronionych przed hałasem;
  - przedstawić podsumowanie ocen cząstkowych dla poszczególnych elementów środowiska przyrodniczego oraz obszarów chronionych;
  - należy przeanalizować i ocenić wpływ realizacji ustaleń projektu zmiany mpzp na zmiany klimatyczne oraz różnorodność biologiczną. Jednocześnie należy rozważyć czy przewidywane zmiany warunków klimatycznych i środowiskowych będą miały wpływ na realizację projektowanego dokumentu. W prognozie należy przeanalizować czy ustalenia projektu zmiany planu uwzględniają cele i kierunki adaptacji do zmian klimatu, o których mowa w *Strategicznym planie adaptacji dla sektorów i obszarów wrażliwych na zmiany klimatu do roku 2020 z perspektywą do roku 2030* opracowanym przez Ministerstwo Środowiska. Dla miasta Lublin został również opracowany Miejski Plan Adaptacji do Zmian Klimatu, którego wnioski powinny być uwzględnione w projekcie zmiany mpzp miasta Lublin;
  - w prognozie oddziaływania na środowisko należy przedstawić rozwiązania mające na celu zapobieganie, ograniczanie lub kompensację przyrodniczą negatywnych oddziaływań na środowisko, mogących być rezultatem realizacji projektowanego dokumentu.
- uzgodnienie zakresu i stopnia szczegółowości prognozy z Państwowym Powiatowym Inspektorem Sanitarnym – pismo znak: NZ.9022.2.8,9.2021.IP z dnia 13.08.2021 r., gdzie PPIS uzgadnia wskazany w wystąpieniu zakres i stopień szczegółowości przedmiotowej prognozy z następującą uwagą:

W prognozie należy przeanalizować i ocenić:

  - potencjalny wpływ planowanych funkcji obszarów objętych projektem na ujęcia wód podziemnych,
  - potrzebę wprowadzenia ewentualnych ograniczeń w użytkowaniu terenów wokół wymienionych ujęć wód podziemnych, w aspekcie konieczności ochrony wód podziemnych.

#### 4. POWIĄZANIE Z INNYMI DOKUMENTAMI

Dokumentami oraz opracowaniami powiązаныmi z prognozą oddziaływania na środowisko są:

- Ekofizjografia podstawowa do zmiany miejscowego planu zagospodarowania przestrzennego miasta Lublin - część III w obszarach: Obszar A -rejon ulic: Choiny, Wojtasa, Związkowej; Obszar B – rejon ulic: Północnej, Solidarności; Obszar C – rejon ulic: Bursaki, Związkowej; Obszar D – rejon ulic: Szeligowskiego, Czapskiego, Chodźki; Obszar E – rejon ulic: Choiny, Paderewskiego, Śliwińskiego; Obszar F – rejon ulicy Karpackiej; Obszar G – rejon ulic: Choiny, Wojtasa, Sierpniowej; Obszar H –



rejon ulic: Wojtasa, Kwietniowej, Sierpniowej; Obszar I – rejon ulicy Choiny; Obszar J – rejon ulic: Kupieckiej, Nasutowskiej; Obszar K – rejon ulicy Nasutowskiej, UM Lublin, E. Pyryt, J. Martyn, 2020 r.

- Inwentaryzacja przyrodnicza miasta Lublin, Lublin 1998 r. pod kier. Tadeusza J. Chmielewskiego;
- Mapa akustyczna dla miasta Lublin, Ekkom, Kraków 2017 r.;
- Mapa glebowo-rolnicza dla Lublina, IUNG Puławy;
- Mapa Oceny Terenu (z punktu widzenia zabudowy mieszkaniowej z uwzględnieniem innych form zagospodarowania) skala 1:5000;
- Objaśnienia do szczegółowej mapy geologicznej Polski, arkusz Lublin, PIG Warszawa 1982; Marian Harasimiuk, Andrzej Henkiel;
- Plan Adaptacji do zmian klimatu Miasta Lublin do roku 2030, IOŚ-PIB, Lublin, Warszawa 2018, przyjęty Uchwałą nr 322/IX/2019 Rady Miasta Lublin z dnia 5 września 2019 r.
- Program ochrony środowiska województwa lubelskiego na lata 2020-2023 z perspektywą do roku 2027, ATMOTERM, opracowanie pod kier. mgr Anny Wahlig, Lublin 2019;
- Program ochrony powietrza dla strefy aglomeracja lubelska ze względu na przekroczenia poziomu dopuszczalnego pyłu zawieszony PM10 i PM2,5 oraz docelowego benzo(a)pirenu, ATMOTERM, opracowanie pod kier. Janusza Pietrusiaka, Lublin 2020;
- Program ochrony środowiska dla miasta Lublin na lata 2021-2024 z perspektywą do roku 2028, kwiecień 2021 r., przyjęty Uchwałą nr 922/XXIX/2021 Rady Miasta Lublin z dnia 27 maja 2021 r.;
- Raport „Kierunki rozwoju przestrzenno-inwestycyjnego Lublina”, opracowanie wykonane przez UMCS Lublin na zlecenie Urzędu Miasta Lublin, Wydział Strategii i Przedsiębiorczości Urząd Miasta Lublin, Grudzień 2019 r.;
- Roczna ocena jakości powietrza w województwie lubelskim. Raport wojewódzki za 2020 rok, GIOŚ 2021;
- Rozporządzenie Ministra Środowiska z dnia 14 czerwca 2007 r. w sprawie dopuszczalnych poziomów hałasu w środowisku (Dz.U. 2014.12);
- Stan środowiska w województwie lubelskim. Raport 2020, GIOŚ Lublin 2020;
- Strategiczny plan adaptacji dla sektorów i obszarów wrażliwych na zmiany klimatu do roku 2020 z perspektywą do roku 2030, Warszawa 2013;
- Studium uwarunkowań i kierunków zagospodarowania przestrzennego miasta Lublin przyjęte Uchwałą nr 283/VIII/2019 Rady Miasta Lublin z dnia 1 lipca 2019 r.;
- Uchwała nr 551/XVI/2020 Rady Miasta Lublin z dnia 27 lutego 2020 r. w sprawie przystąpienia do sporządzenia zmian miejscowego planu zagospodarowania przestrzennego miasta Lublin – część III;
- Ustawa Prawo ochrony środowiska z dnia 27 kwietnia 2001 r. (Dz.U.2021.1973, z późn. zm.);
- Ustawa Prawo wodne z dnia 20 lipca 2017 r. (Dz. U. 2021.2233, z późn. zm.);
- Ustawa z dnia 16 kwietnia 2004 r. o ochronie przyrody (Dz.U.2021.1098 z późn. zm.);
- Ustawa z dnia 20 lutego 2015 r. o odnawialnych źródłach energii (Dz.U.2021.610, z późn. zm.),
- Ustawa z dnia 27 marca 2003 r. o planowaniu i zagospodarowaniu przestrzennym (Dz.U.2022.503 t.j.);
- Ustawa z dnia 3 października 2008r. o udostępnianiu informacji o środowisku i jego ochronie, udziale społeczeństwa w ochronie środowiska oraz ocenach oddziaływania na środowisko (Dz.U.2021.2373, z późn. zm.);
- „Założenia do planu zaopatrzenia w ciepło, energię elektryczną i paliwa gazowe dla miasta Lublin na lata 2019-2033”, przyjętych uchwałą nr 496/XII/2019 Rady Miasta Lublin z dnia 19 grudnia 2019 r.
- mapy geologiczne, hydrologiczne, sozologiczne, geologiczno-inżynierskie, geomorfologiczne.

## 5. INFORMACJE O METODACH ZASTOSOWANYCH PRZY SPORZĄDZANIU PROGNOZY

Niniejszą prognozę oddziaływania na środowisko sporządzono przy zastosowaniu metody opisowej, w oparciu o identyfikację, analizę i ocenę potencjalnych skutków związanych z realizacją ustaleń projektu zmiany planu dla jednego wariantu ustaleń planistycznych, zaproponowanych przez projektanta – urbanistę. Dokonana została opisowa analiza prawdopodobnych skutków oddziaływania w przypadku realizacji ustaleń



proponowanych w projekcie zmiany planu. W ocenie wykorzystano metodę prostego prognozowania, posługując się metodą analogii do oddziaływania istniejących tego typu inwestycji. Analizy przeprowadzone w ramach prognozy oparto na założeniach, że stanem odniesienia prognozy są:

- istniejący stan środowiska przyrodniczego i zagospodarowania terenu, określony w opracowaniu ekofizjograficznym wykonanym na potrzeby niniejszego projektu zmiany planu;
- uwarunkowania wynikające z realizacji ustaleń zagospodarowania przestrzennego obszaru objętego projektem zmiany planu;
- działania związane z realizacją systemów technicznych na obszarze objętym projektem zmiany planu, realizowane zgodnie z zasadami przyjętymi w planie miejscowym.

Ocenę prognozy zmian poszczególnych komponentów środowiska przeprowadzono w oparciu o analizę funkcjonowania tych komponentów w strukturze przestrzennej. Dokonana została również analiza przyszłego funkcjonowania środowiska (na skutek zmian, jakie mogą nastąpić w przypadku realizacji ustaleń projektu zmiany planu). Etapem końcowym prognozy jest ocena skutków, czyli stanu wynikowego komponentów środowiska, powstałego na skutek zmian w jego funkcjonowaniu, spowodowanych realizacją ustaleń projektu zmiany planu oraz ewentualne sformułowanie propozycji zmian lub alternatywnej wersji ustaleń, wynikających z troski o osiągnięcie możliwie korzystnego stanu środowiska w warunkach projektowanego zagospodarowania przestrzennego obszaru.

Niniejsza prognoza oddziaływania na środowisko zawiera:

- rozpoznanie uwarunkowań występujących na obszarze opracowania;
- analizę ustaleń projektu zmiany planu na omawianym obszarze;
- identyfikację i prognozę prawdopodobnych zmian stanu środowiska na skutek realizacji ustaleń projektu zmiany planu wraz z określeniem ich możliwego zasięgu;
- prognozę możliwego wpływu zmian środowiska na zdrowie i warunki życia mieszkańców;
- propozycję ewentualnej modyfikacji ustaleń projektu zmiany planu oraz działań i przedsięwzięć zmierzających do ograniczenia natywnego wpływu na środowisko przyrodnicze i warunki życia mieszkańców.

W celu sporządzenia prognozy przeprowadzono prace mające na celu zapoznanie się ze stanem i uwarunkowaniami środowiska analizowanego obszaru:

- zapoznano się z danymi fizjograficznymi oraz innymi dostępnymi opracowaniami obejmującymi przedmiotowy obszar, w tym z ekofizjografią podstawową wykonaną na potrzeby prac planistycznych;
- dokonano oceny projektu zmiany planu w odniesieniu do obowiązujących aktów prawnych, w tym przepisów gminnych;
- przeprowadzono wizję lokalną, celem identyfikacji obecnego stanu zagospodarowania przestrzennego oraz oceny komponentów środowiska;
- dokonano analizy czynników mających wpływ (negatywny, neutralny, pozytywny) na środowisko i jego komponenty.

## 6. PROPOZYCJE METOD ANALIZY SKUTKÓW REALIZACJI PROJEKTOWANEGO DOKUMENTU

Każda forma zagospodarowania terenu w mniejszym lub większym stopniu wpływa na poszczególne komponenty środowiska. Ponieważ realizacja projektu zmiany planu może mieć wpływ na środowisko przyrodnicze, należy przeanalizować przewidywane skutki ustaleń planistycznych. Ocenę skutków można będzie przeanalizować w przyszłości na podstawie monitoringu, który powinien być przeprowadzony w określonych odstępach czasowych (uregulowanych przepisami odrębnymi). Aby wykonać monitoring, należy porównać stan środowiska w chwili wejścia w życie projektu zmiany planu ze stanem późniejszym. Tylko taka analiza pozwoli na dokładne określenie wpływu ustaleń planistycznych i ich realizacji na poszczególne komponenty środowiska.

W propozycjach dotyczących przewidywanych metod analizy skutków realizacji projektu zmiany planu należy uwzględnić między innymi:



- prowadzenie rejestru miejscowych planów, rejestrowanie wniosków o sporządzenie miejscowych planów lub o ich zmianę, gromadzenie materiałów z nimi związanych;
- rejestrowanie wniosków o zmianę przeznaczenia gruntów, zmianę funkcji terenu;
- ocenę i aktualizację form ochrony najcenniejszych elementów środowiska przyrodniczego;
- ocenę rozwoju gospodarczego (przedsiębiorczości, rozwoju budownictwa, powierzchni urządzonych terenów zieleni);
- zmiany w środowisku przyrodniczym wskutek realizacji planu miejscowego;
- ocenę warunków i jakości klimatu akustycznego.

Zakresy monitoringu poszczególnych elementów środowiska uregulowane są przepisami odrębnymi, a za ich wykonanie odpowiedzialne są: jednostki i instytucje związane z gospodarką wodną, zarządy dróg, starostwa powiatowe, urzędy wojewódzkie; w zakresie ochrony przyrody: Lasy Państwowe, Wojewódzki Inspektorat Ochrony Środowiska oraz jednostki wspomagające, zatrudniające ekspertów w dziedzinie ochrony środowiska i inne. Raporty o stanie jakości poszczególnych komponentów środowiska powinny być przekazywane do jednostki odpowiedzialnej za planowanie przestrzenne na szczeblu lokalnym, czyli do Urzędu Gminy lub jak w przypadku Lublina do Urzędu Miasta. Dane prowadzonych monitoringów są zbierane w rocznych raportach, bazach danych Urzędu Statystycznego i innych jednostkach administracji państwowej. Od dnia 1 lipca 2021 r. właściciele lub zarządcy budynków są zobowiązani do składania deklaracji o źródłach ciepła i spalania paliw w budynkach mieszkalnych i niemieszkalnych. Informacje o źródłach ciepła trafiają do Centralnej Ewidencji Emisyjności Budynków (CEEB) – ogólnopolskiej bazy wszystkich stosowanych w kraju instalacji ciepłych o mocy nieprzekraczającej 1 MW. Pozwoli to na zebranie rzetelnych informacji oraz podjęcie działań w celu ograniczenia emisji zanieczyszczeń powietrza. Udostępnione informacje o poszczególnych komponentach środowiska umożliwiają określenie stanu środowiska oraz wskazanie ewentualnych przekroczeń normatywnych (wynikających ze standardów jakości środowiska). Umożliwia to podanie przyczyn zmian zarówno negatywnych jak i pozytywnych. W przypadku zmian negatywnych i występowania przekroczeń standardów jakości środowiska na podstawie raportów możliwe będzie wyznaczenie obszarów występowania przekroczeń oraz odpowiedniego zagospodarowania tych terenów w celu poprawy jakości komponentów środowiska.

W celu sporządzenia prawidłowej oceny zmian zachodzących w środowisku największe znaczenie ma prowadzenie monitoringu: jakości wód powierzchniowych i podziemnych, stanu powietrza atmosferycznego, poziomu hałasu w obrębie stref mieszkaniowych, obserwacje stanu flory oraz inwentaryzacja gatunków fauny.

## 7. INFORMACJE O MOŻLIWYM TRANSGRANICZNYM ODDZIAŁYWANIU NA ŚRODOWISKO

Oddziaływanie ustaleń projektu zmiany planu na środowisko w ujęciu transgranicznym zależne jest od kilku czynników: rodzaju emitatorów, ilości powstałych zanieczyszczeń, wysokości, na której zachodzi emisja (np. wysokość komina), warunków meteorologicznych, odległości od granicy państwa. Dla planowanych przedsięwzięć wynikających z realizacji ustaleń projektu zmiany planu nie występuje transgraniczne oddziaływanie na środowisko. Jest to spowodowane tym, że oddziaływanie transgraniczne, wychodzące poza granice państwa, nie występuje tu w formie bezpośredniej – teren objęty projektem zmiany planu nie jest położony przy granicy państwa. Jeśli chodzi o znaczące oddziaływanie pośrednie ustaleń planistycznych na środowisko, uwzględniając powiązania geokomponentów w obszarze projektu i poza jego granicami, można stwierdzić, że ustalenia planistyczne biorą pod uwagę zachowanie standardów jakości środowiska dla poszczególnych elementów przyrodniczych (woda, powietrze, stan gleb itp.). Ogranicza to ewentualne negatywne oddziaływanie na środowisko, w tym oddziaływanie transgraniczne.

## 8. CHARAKTERYSTYKA OBSZARU OPRACOWANIA

Według J. Kondrackiego obszar opracowania położony jest na terenie mezoregionu – Płaskowyż Nałęczowski (343.12). Wspomniany mezoregion należy do Megaregionu - Pozaalpejska Europa Środkowa (oznaczenie 3), Prowincji - Wyżyny Polskie (oznaczenie 34), Podprowincji – Wyżyna Lubelsko – Lwowska (oznaczenie 343) i Makroregionu – Wyżyna Lubelska (oznaczenie 343.1).





Obszar objęty zmianą planu zagospodarowania przestrzennego zlokalizowany jest w północnej części miasta Lublin, w dzielnicy Czechów Południowy, w rejonie ulic: Choiny, Wojtasa, Sierpniowej.

## 8.1. POWIERZCHNIA ZIEMI

### 8.1.1. BUDOWA GEOLOGICZNA I RZEŻBA TERENU

Najniższe partie podłoża stanowi prekambryjski masyw krystaliczny płyty wschodnioeuropejskiej pokryty młodszymi utworami paleozoicznymi. Osady dewonu wykształcone w postaci piasków z wkładkami mułowców (dewon dolny) i skał węglanowych (dewon środkowy i górny). Nad nimi zalegają osady karbonu budujące wielki basen węglanowy, posiadający tzw. warstwy lubelskie (westfal), które charakteryzują się występowaniem pokładów węgla kamiennego (duża głębokość położenia ich stropu, około 1200m, uniemożliwia ich gospodarcze wykorzystanie). Pokrywą mezozoiczną budują skały osadowo-węglanowe osady jurajskie, piaszczysto-węglanowe osady kredy dolnej i potężna seria skał węglanowych i węglanow-krzemionkowych górnej kredy. Skały trzeciorzędu (kenozoik) o miąższości kilkudziesięciu metrów wykształcone najczęściej w postaci gez, stratygraficzne należące do paleocenu, występują w postaci zwartej pokrywy i stanowią warstwę podścielającą dla zalegających tu utworów czwartorzędowych (lessów). Przypowierzchniowa budowa geologiczna ukształtowana została w okresie zlodowaceń, zwłaszcza w stadiu głównym Wisły przy dominującym udziale akumulacji lessowej. Obszar G – rejon ulic: Choiny, Wojtasa, Sierpniowej zbudowany jest z lessów, które pochodzą z plejstocenu (czwartorzęd). Miąższość pokrywy lessowej dochodzi do 25 m. Geneza lessu związana jest ze zlodowaczeniem północnopolskim, w czasie którego pył lessowy był wywiewany na znaczne odległości, gdzie obecnie tworzy zwarte pokrywy lessowe. Less zbudowany jest z kwarcu z domieszką węglanów. Ze względu na swoje właściwości fizyczno-chemiczne jest skłonny do osiadania pod wpływem wilgoci. Z kolei w warunkach suchych odznacza się skłonnością do pęknięcia. Charakterystyczną cechą lessów jest występowanie wąwozów i tworzenie się dolin erozyjno-denudacyjnych.

Pod względem geomorfologicznym obszar G – rejon ulic: Choiny, Wojtasa, Sierpniowej to stoki i zbocza słabo nachylone, równina akumulacji lessowej oraz wymoki. Ukształtowanie terenu wynika bezpośrednio z budowy geologicznej i jest uwarunkowane zróżnicowaniem budulca, który tworzy podłoże i który w różnym stopniu podatny jest na wpływ czynników zewnętrznych. Obszar G położony jest na wysokości 214-221 m n.p.m. Najwyżej położone tereny znajdują się w północno-zachodniej części obszaru opracowania, a najniższe położone w południowo-wschodniej części tego obszaru.

### 8.1.2. GLEBY

Według klasyfikacji przyrodniczo-rolniczej (R.Turski, S.Uziak, S.Zawadzki) obszar Lublina zaliczony został do regionu przyrodniczo-rolniczego terenów wyżynnych i wchodzi w skład Płaskowyżu Nałęczowskiego, Równiny Łuszczowskiej oraz Wyniosłości Giełczewskiej. Analizowany obszar leży w obrębie Płaskowyżu Nałęczowskiego. Według map glebowych zaklasyfikowane zostały jako gleby bielcowe i pseudobielcowe oraz gleby brunatne właściwe, zaliczone do kompleksu pszennego dobrego. Część gruntów pozostaje nadal w użytkowaniu rolniczym, a część stanowi tereny porolne (odłogi, tereny zieleni nieurządzonej). Występują tu również gleby antropogeniczne, przekształcone w wyniku powstania zabudowy.

## 8.2. WODY

### 8.2.1. WODY PODZIEMNE

W rejonie całego miasta, jak i na obszarze opracowania występuje jeden podstawowy poziom wodonośny związany z węglanowymi utworami górnej kredy i częściowo paleocenu. Są to wody szczelinowo-warstwowe krążące w silnie spękanych skałach węglanowych. Magazynowanie wód odbywa się



w porach i szczelinach skalnych, natomiast przepływ następuje głównie poprzez system rozwartych szczelin. Wody warstwowe występują tylko w osadach czwartorzędowych wypełniających kopalne rynny erozyjne. Zasilanie paleoceńsko-kredowego poziomu wodonośnego odbywa się poprzez infiltrację opadów atmosferycznych. Intensywność infiltracji zależy od stopnia izolacji wodonośca od powierzchni terenu. W lewostronnej części miasta, opóźnia ją izolująca warstwa lessu osiągająca miąższość około 20-25 m. Korzystniejsze warunki zasilania występują na obszarach odsłoniętego lub przykrytego cienką warstwą piasków polodowcowych wodonośca. Stwarza to jednak zagrożenie dla wód podziemnych z powodu łatwego przenikania zanieczyszczeń. Wysoka wodoprzepuszczalność utworów strefy aeracji stwarza korzystne warunki do uzupełniania zasobów wód podziemnych. Na wysoczyznach głębokość lustra wody wynosi 20-50 m, najniższe wartości spotyka się w dolinach rzecznych – poniżej 2 m p.p.t.

Według mapy hydrograficznej w obszarze opracowania występują grunty o zróżnicowanej przepuszczalności. Zarówno tereny zabudowane, jak powierzchnie biologicznie czynne, głównie w postaci pól uprawnych i odłogów. Głębokość występowania wód podziemnych jest różna, zależy od ukształtowania terenu oraz odległości od doliny rzecznej. W obszarze G – rejon ulic: Choiny, Wojtasa, Sierpniowej hydroizobata przebiega na głębokości około 20 m p.p.t. Przymierzalny kierunek płynięcia wód podziemnych odbywa się z wierzchołków w kierunku doliny rzeki Bystrzycy. Analizowany obszar, podobnie jak i cały Lublin, należą do JCWPd nr 89 (kod: PLGW200089).

W Lublinie wody podziemne wykorzystywane są przede wszystkim na cele komunalne i przemysłowe. Wysoki pobór wód podziemnych w XIX w. przyczynił się do powstania na terenie Lublina leja depresyjnego. W 1992 r. jego powierzchnia wynosiła 201 km<sup>2</sup>. W latach 1995-2010 zaobserwowano zmniejszenie się leja depresyjnego do wielkości 112 km<sup>2</sup>. Zmiana ta związana była z występowaniem wyższego zasilania atmosferycznego, tj. większych opadów atmosferycznych, a także ze spadkiem zapotrzebowania na wodę z sektora przemysłowego oraz zmniejszeniem zużycia wody w gospodarstwach domowych. Wyraźne zmniejszenie poboru wody nastąpiło po 1989 roku i wynikało przede wszystkim z upadku zakładów przemysłowych zlokalizowanych na terenie miasta. Na podstawie analiz wykonanych w 2012 roku, dotyczących średniej głębokości quasi-statystycznego i dynamicznego zwierciadła wody można sądzić, iż lej depresyjny ponownie się powiększa, co jest niepokojącym zjawiskiem.

## 8.2.2. WODY POWIERZCHNIOWE

Na obszarze objętym projektem zmiany planu nie występują wody powierzchniowe.

## 8.3. ŚWIAT ROŚLIN I ZWIERZĄT

### Szata roślinna

Według podziału geobotanicznego Polski W. Szafera (1959) Lublin leży w obrębie państwa Holarktydy, na obszarze Euro-Syberyjskim, w Prowincji Środkowo-europejskiej, Podprowincji Niżowo-wyżynnej, Dziale Bałtyckim, Poddziale Pas Wyżyn Środkowych i Krainie Wyżyna Lubelska. Podział ten został uszczegółowiony przez D. Fijałkowskiego (1972) nawiązując do jednostek fizycznogeograficznych. Dzielnica - Kraina Wyżyna Lubelska została podzielona na okręgi i podokręgi. Obszar Lublina należy do Okręgu Lubelskiego i Podokręgu Płaskowyż Nałęczowski, Równina Bełżycka i Płaskowyż Świdnicki.

Omawiany obszar jest zlokalizowany w dzielnicy Czechów, w obrębie Płaskowyżu Nałęczowskiego. Położenie mezoregionalne wpływa na występowanie określonych powierzchniowych utworów geologicznych, urozmaiconą rzeźbę terenu, warunki hydrologiczne oraz związane z nimi gleby i warunki mikroklimatyczne, które stwarzają mozaikę siedlisk roślinności. Najbardziej jest to zauważalne w zróżnicowaniu roślinności potencjalnej, która jest wyrazem istniejących siedlisk. W omawianej części miasta są to siedliska subkontynentalnych grądów lipowo-dębowo-grabowych (Tilio-Carpinetum), czyli siedliska które mogłyby wykształcić się bez ingerencji człowieka. Natomiast roślinność rzeczywista, która obecnie zasiedla omawianą dzielnicę miasta znacznie odbiega od potencjalnej. W wyniku rozwoju urbanistycznego dzielnicy istotną rolę pełnią szeroko rozumiane tereny zieleni miejskiej. Cała dzielnica Czechów charakteryzuje się wysokim wskaźnikiem terenów biologicznie czynnych o wielowarstwowej strukturze roślinności. Na większości terenów wprowadzono zielenią komponowaną, która łagodzi monotonię budowlą, izoluje od ulic



oraz tworzy enklawy wokół intensywnej zabudowy mieszkaniowej. Ponadto zieleń ta umiejscowiona w bezpośrednim sąsiedztwie bloków mieszkalnych poprawia warunki środowiskowe. W nasadzeniach stosowane są zróżnicowane pod względem gatunkowym drzewa, krzewy, głównie liściaste i rodzime oraz formy roślinności takie jak rabaty, skalniaki, trawniki tworząc tym samym zróżnicowane warunki siedliskowe (miejsca zacienione, półcieniste, nasłonecznione). Drzewa o rozłożystych koronach zostały nasadzone pojedynczo w warunkach umożliwiającym im właściwe ukształtowanie korony, z zachowaniem odpowiedniej odległości od budynków. Wprowadzono duże skupiska krzewów o zmiennej barwie, formie i pokroju. Zachowany jest układ alei wewnątrz osiedlowych obsadzonych klonem kulistym i leszczyną. Ze względu na zachowanie rozległych biologicznie czynnych przestrzeni między budynkami, opisywana dzielnica miasta w systemie przyrodniczym pełni rolę węzła ekologicznego.

W pasach regulacyjnych ulic zieleń przyuliczna jest najbardziej rozdrobnionym rodzajem zieleni w mieście. Ten rodzaj szaty roślinnej jest dość ubogi ze względu na eksploatację pasów ulicznych oraz częste prace ziemne związane z remontami i modernizacją uzbrojenia. Są to przede wszystkim trawniki z ewentualnymi nasadzeniami drzew i krzewów. Ponadto pobocza ulic zasiedla odporna na zasolenie mannica odstająca. Tereny parkingów porasta wyspecjalizowana roślinność odporna na deptanie złożona z życicy trwałej, babki zwyczajnej, wiechliny rocznej i pięciornika gęsiego. W szczelinach chodników występuje karmnik rozestany (gatunek rośliny należący do rodziny goździkowatych) wraz z mchami. Ze względu na silne oddziaływanie ruchu ulicznego występująca roślinność przy głównych ciągach komunikacyjnych jest znacząco przekształcona i zmieniona.

Pod względem struktury przyrodniczej, w tym różnorodności biologicznej, obszar opracowania jest dość zróżnicowany. W obrębie analizowanego obszaru występują różne typy zagospodarowania, zarówno tereny zabudowane o mniejszej bioróżnorodności, jak również tereny pól uprawnych, pól odłogowanych czy zieleni nieurządzonej, które charakteryzuje większa różnorodność gatunkowa.

#### Świat zwierząt

Zróżnicowanie gatunkowe i ilościowe fauny na obszarach miejskich zależy w dużej mierze od działań antropogenicznych oraz stanu zagospodarowania przestrzennego. Reprezentanci świata zwierzęcego występują w środowisku zurbanizowanym sporadycznie, są jednak stałym elementem układów ekologicznych. Ich liczebność i kondycję reguluje sposób kształtowania i utrzymywania terenów zieleni miejskiej, a także obecność terenów zieleni niezagospodarowanej. Świat zwierzęcy jest związany przede wszystkim z uwarunkowaniami przyrodniczymi, ale w przypadku pewnych gatunków zależy również od obecności człowieka. Niektóre zwierzęta nie występują w bliskim sąsiedztwie człowieka, inne wręcz odwrotnie – są od niego zależne. W obszarze opracowania występuje zabudowa mieszkaniowa, zatem będą tu występować również gatunki, które uzależnione są od człowieka, a przede wszystkim od dostępności do bazy pokarmowej jaką on oferuje. Takimi zwierzętami są myszy czy szczury. Analizowany obszar ze względu na bliskie sąsiedztwo granicy miasta i występowanie otwartych terenów rolnych stwarza możliwość migracji różnych gatunków zwierząt. Ponadto w samym analizowanym obszarze występują pola uprawne oraz liczne zadrzewienia i zakrzaczenia, które stwarzają odpowiednie warunki siedliskowe dla wielu gatunków zwierząt takich jak lisy, kuny, bażanty, jeże. Ponadto natknąć się tu można na niektóre gatunki zwierzyny łownej między innymi kuropatwy, zające, dzikie kaczki i sarny. Na omawianym terenie zaobserwować również można nornice, jeże oraz krety.

Jednak badania świata zwierząt Lublina są niepełne i w większości mają charakter fragmentaryczny. Dotyczą tylko wybranych grup bezkręgowców i nielicznych kręgowców. Jedynie awifauna, której badania trwają dość długo jest najdokładniej poznana, zarówno pod względem składu gatunkowym jak i liczebności. Wyróżnić można około 178 gatunków ptaków. Na analizowanym obszarze charakterystycznymi gatunkami są grupy ptaków osiedli mieszkaniowych takich jak: wróbel, sierpówka, kawka, jerzyk, gołąb miejski, czy sroka oraz ptaki charakterystyczne dla terenów otwartych, tj. łośówka, cierniówka, kłaskawka, a także pliszka żółta. Ich obecność jest szczególnie widoczna na obszarach, gdzie jest dużo zieleni – dotyczy to przede wszystkim terenów zadrzewionych.



#### 8.4. KLIMAT

Klimat Lublina można określić jako typ klimatu umiarkowanego, przejściowego, między klimatem oceanicznym a kontynentalnym. W porównaniu z innymi obszarami Polski Wyżyna Lubelska cechuje się największym kontynentalizmem termicznym klimatu, związanym z względnie wysokimi temperaturami lata oraz dużym kontynentalizmem opadowym. Przejawem tego są: duża liczba dni pogodnych w lecie, ale i w roku, stosunkowo wczesne daty występowania przymrozków, długa wiosna, duża częstość pogody mroźnej oraz duża różnica między opadami lata i zimy.

W podziale Polski na regiony klimatyczne, dokonanym przez E. Romera (1949), na podstawie zmienności temperatury powietrza i opadów atmosferycznych (metoda izogradentów) Lublin leży w typie klimatu Wyżyn Środkowych w krainie Wyżyn i Krawędzi Lubelsko-Lwowskich (D4). Charakteryzuje się on między innymi: roczną amplitudą temperatury powietrza 22,9°C, długością okresu z temperaturą dodatnią 259 dni, długością okresu wegetacyjnego 205 dni, roczna suma opadu 550 mm i stosunkiem sum opadów letnich do sum zimowych 271%.

Według klasyfikacji pluwiometrycznej zaproponowanej przez A. Schmucka (1965), omawiany teren leży w obszarze oznaczonym symbolem A3, czyli w klimacie umiarkowanie wilgotnym – ciepłym.

W podziale Polski na regiony klimatyczne dokonanym przez W. Okołowicza i D. Martyn (1968) Lublin wchodzi w skład regionu lubelskiego, w którym wysokość i rzeźba „nakłada się” na wpływy kontynentalne. Występuje tu największa w Polsce liczba dni pogodnych oraz długa i mroźna zima i długie i ciepłe lato.

W regionalizacji klimatu Polski opartym na częstości występowania dni z różnymi typami pogód (WOŚ 2010), Lublin leży w Regionie Lubelskim (21) który wyróżnia się w porównaniu z innymi regionami Polski, małym zachmurzeniem w lecie oraz dużą liczbą dni pogodnych w ciągu roku i w poszczególnych porach roku. Inne wyróżniające cechy klimatu Lublina to: stosunkowo wczesna data występowania przymrozków, długa wiosna i duża częstość pogody mroźnej.

Zasadniczy trzon systemu przewietrzania Lublina tworzy dolina Bystrzycy (generalnie o przebiegu SW-NE) wraz z dolinami Czechówki (o przebiegu równoleżnikowym) i Czerniejówki (o przebiegu południkowym). Dochodzące do tych obniżen suchy doliny i wąwozy (głównie na Płaskowyżu Nałęczowskim) pozwalają na dobre przewietrzanie znacznej części Lublina. Wentylację ułatwia również systemem zabudowy miasta, który (poza Starym Miastem) cechuje się stosunkowo małą zwartością.

Urozmaicona rzeźba terenu Lublina wywiera także wpływ na zróżnicowanie temperatury i wilgotności powietrza. Tereny niżej położone (w obrębie den dolin) cechują się niższą temperaturą powietrza i wyższą wilgotnością względną w stosunku do terenów wierzchołkowych.

Analizę zmian klimatu miasta Lublin przeprowadzono w oparciu o historyczne dane pomiarowe pochodzące z lat 1981-2015 uzyskane ze Stacji Meteorologicznej Uniwersytetu Marii Curie Skłodowskiej znajdującej się w centrum Lublina przy Placu Litewskim. Dane te zostały opracowane dla potrzeb projektu MPA przez zespół pracowników UMCS: B. M. Kaszewski, A. Krzyżewska i K. Siwek.

**Okresy upałów** – fale upałów są to co najmniej trzydniowe okresy z temperaturą maksymalną przekraczającą 30°C. W Lublinie takich fal, w latach 1981–2015, było 20. Wystąpiły one w 15 latach analizowanego okresu. Najdłuższe fale pojawiły się w latach: 2015 (11 dni) oraz 1994 (10 dni). W niektórych latach (1992, 2006, 2010, 2013, 2015) wystąpiły po dwie fale upałów w ciągu roku. Najwięcej dni w falach upałów zanotowano w 2015 roku (14 dni). Nieco mniej takich dni pojawiło się w 2006 roku (11) oraz 1994 (10). W odniesieniu do czasu trwania okresów długości przynajmniej 3 dni z temperaturą maksymalną >30°C w roku występuje niewielki trend wzrostowy.

**Okresy chłódów** – jako dzień mroźny przyjęto dzień z temperaturą minimalną mniejszą niż -10°C, zaś za fale mrozów – co najmniej trzy kolejne takie dni. Fal mrozów w Lublinie było ponad trzy razy więcej niż fal upałów – w wieloleciu 1981–2015 zanotowano ich aż 64. Fale mrozów w Lublinie nie pojawiały się we wszystkich latach – nie zaobserwowano ich w 5 latach (1988, 1989, 1990, 2007, 2015). Najwięcej dni w falach mrozów zaobserwowano w 1985 roku (41 dni, gdy wystąpiły dwie fale 19-dniowe) oraz w 1987 roku (38 dni, kiedy wystąpiło aż 5 fal mrozów). W przypadku liczby okresów o długości przynajmniej 3 dni z temperaturą minimalną <-10°C w roku widać tendencję do nieznacznego spadku ich liczby na przestrzeni lat.



**Temperatura przejściowa i dni charakterystyczne termicznie** – średnio w roku w Lublinie wystąpiło 51,7 dni przymrozkowych tj. dni z  $T_{max} > 0^{\circ}C$  i  $T_{min} < 0^{\circ}C$ . Wartość ta zmieniała się od 35 dni w 2014 roku do 86 w 1988 r. W przebiegu wieloletnim występuje niewielki trend malejący tych dni.

**Dni z temperaturą maksymalną poniżej  $0,0^{\circ}C$**  – średnia roczna liczba dni z  $T_{max} < 0^{\circ}C$  wynosiła 39,2 i zmieniała się od 5 w 2015 roku do 74 w 1996 roku. Poniżej 20 takich dni wystąpiło także w latach: 1989, 1990 i 2008, natomiast powyżej 60 dni zanotowano w latach 1985 i 2010. W analizowanym okresie wystąpił spadkowy trend wynoszący 2 dni na 10 lat. Dla liczby dni z temperaturą maksymalną  $< 0^{\circ}C$  w roku można wskazać dość duży trend spadkowy.

**Opady atmosferyczne (suma roczna opadu atmosferycznego)** – do analizy wykorzystano zbiór dobowych sum opadów atmosferycznych, które wystąpiły w okresie 1981-2015 w Stacji Zakładu Meteorologii i Klimatologii UMCS w Lublinie. Jednostką czasową przyjętą do badań intensywnych opadów dobowych była standardowa doba opadowa. Opad atmosferyczny jest bardzo zmiennym elementem klimatu. W Lublinie w latach 1981-2015 średnia roczna suma opadów wyniosła 528,3 mm. Najmniejsza suma roczna (304,1 mm) wystąpiła w roku 1982, a największa (800,9 mm) w roku 2001. Przebieg wieloletni opadów charakteryzuje się niewielkim trendem rosnącym tj. ok 3,0 mm na rok.

**Opady atmosferyczne (dni z opadem  $\geq 1,0$  mm)** – średnia liczba dni z opadem  $\geq 1,0$  mm wyniosła 95 i zmieniała się od 73 dni w roku 1982 do 118 dni w roku 2009. Liczba tych dni wykazywała niewielki, nieistotny statystycznie wzrost. W przebiegu rocznym średnia liczba tych dni najmniejsza była w październiku – 6,3 dnia, a największa w lipcu 9,5 dnia. W dwóch miesiącach analizowanego okresu dni z opadem  $\geq 1,0$  mm nie wystąpiły: w listopadzie (2011 roku) i październiku (2013 roku). Najwięcej takich dni wystąpiło w październiku 2009 roku – 19.

**Okresy bezopadowe** – najdłuższe okresy bezopadowe w poszczególnych latach wykazywały dużą zmienność od 15 dni w roku 2010 do 43 w 2011 roku. Ciągi powyżej 30 dni wystąpiły w latach 1990, 1995, 1996, 1997, 2000, 2011, 2013. Spośród tych ciągów tylko dwa (w roku 1995 i 2000) wystąpiły w okresie od maja do sierpnia, większość długich okresów bezopadowych przypadła na chłodną porę roku (X–III).

**Liczba dni i ciągów dni z  $T_{max} > 25,0^{\circ}C$  i bez opadu** – roczna suma dni w ciągach zmieniała się od 3 dni w 1993 roku do 40 dni w 2012 roku. W analizowanym okresie zaznacza się wyraźny trend wzrostowy liczby dni w 3-dniowych ciągach z  $T_{max} > 25,0^{\circ}C$  i bez opadu wynoszący około 4 dni na 10 lat. Średnia liczba co najmniej 3-dniowych ciągów z  $T_{max} > 25,0^{\circ}C$  i bez opadu wyniosła 4. Tylko po jednym takim ciągu zanotowano w latach 1984 i 1993, zaś najwięcej, po 8, w latach 1992, 2002 i 2012.

**Warunki anemometryczne miasta (burze)** – średnio w roku w Lublinie notuje się 15 dni z burzą. Najmniej takich dni wystąpiło w 1982 roku – 3 dni, a najwięcej w 2008 – 26 dni. W przebiegu wieloletnim obserwuje się rosnący trend liczby dni z burzą, który wynosi ok. 2 dni na dziesięć lat. Od października do marca burze w Lublinie występowały sporadycznie – 26 dni, co stanowi około 5% wszystkich zanotowanych dni z burzą w całym analizowanym okresie. Najczęściej burze pojawiały się od maja do sierpnia z maksimum w lipcu, średnio 4,4 dnia.

**Warunki anemometryczne miasta (silny i bardzo silny wiatr, porywy wiatru  $\geq 17$  m/s)** – w analizowanym okresie wystąpiło 81 dni z porywem wiatru  $\geq 17$  m/s, czyli średnio na rok 2,3 dnia. Najwięcej takich dni – 7 wystąpiło w roku 1992. Dni z takim porywem nie zanotowano w latach 1982, 1985, 1991, 1994, 1996, 1998, 2007. Wartość trendu jest dodatnia i wynosi 0,5 dnia na dziesięć lat. W przebiegu rocznym najwięcej dni z porywem wiatru  $\geq 17$  m/s wystąpiło w marcu i styczniu – odpowiednio 17 i 16. Tylko po jednym dniu zanotowano w lipcu i wrześniu. Maksymalny poryw wiatru wynoszący 24 m/s wystąpił 7 kwietnia 2011 oraz 10 stycznia 2015 roku.

**Powódzie miejskie (nagle)** - definiowane są jako nagłe zalanie i/lub podtopienie terenu w wyniku wystąpienia silnego, krótkotrwałego opadu deszczu o dużej wydajności na stosunkowo niedużym obszarze zlewni rzecznej lub zurbanizowanej zlewni miejskiej (tzw. deszczu nawalnego). Pod pojęciem opad o dużej wydajności należy rozumieć opad, najczęściej burzowy, o wysokości co najmniej 20 mm, który trwa nie dłużej niż 12 godzin (Projekt Klimat). Należy pamiętać, że nie każdy deszcz nawalny musi powodować powódź. Jest uzależnione od lokalnych uwarunkowań (ukształtowania i zagospodarowania terenu, układu hydrograficznego, wydajności systemów kanalizacyjnych itp.).



W Katalogu nagłych powodzi lokalnych (FF) opracowanym w ramach zadania projektu Klimat p.n. „Klęski żywiołowe, a bezpieczeństwo wewnętrzne kraju” odnotowano, że w latach 1971-2010 wystąpił tylko jeden przypadek wystąpienia ulewy na terenie miasta Lublina. Dotyczy to stacji opadowej Lublin Radawiec, gdzie 23.05.2007 r. odnotowano opad o wysokości 10,4 mm i czasie trwania 60 minut, opisany jako „krótkotrwały, intensywny opad deszczu z gradem”. Opad ten w skali Chomicza zaklasyfikowano jako 1,34 (silny deszcz), a natężenie opadu określono jako 0,17. Z opisu skutków opadu wynika, że zalane zostały ulice i budynki, m. in. Filharmonia Lubelska i budynki Uniwersytetu Marii Curie-Skłodowskiej.

Katalog opadów nagłych pokazuje wystąpienie w latach 1971-2010 na terenie Lublina pięciu przypadków takich opadów, które w przedstawiono w tabeli poniżej:

Tabela 1: Nagłe opady odnotowane na stacji IMGW Lublin – Radawiec w latach 1971-2010.

Data	Ilość (mm)	Czas trwania (min)	Skala Chomicza	Natężenie opadu
03.08.1972	56,6	204	3,96	0,28
06.08.2006	19,5	1440	0	0
23.05.2007	10,4	60	1,34	0,17
06.09.2007	90	1140	0	0
06.08.2010	8,1	1200	0,74	0,07

Z danych IMGW wynika, że w latach 2011-2016 wystąpiło 12 ulew I-III stopnia, 1 ulewa IV stopnia i nie odnotowano żadnego przypadku opadu nawalnego (tabela nr 2).

Tabela 2: Nagłe opady zanotowane na stacjach opadowych IMGW w rejonie Lublina w latach 2011-2016.

Opad maksymalny		Ulewa I – III st		Ulewa IV st		Nawalny	
Rok	Ilość (mm)	Rok	Ilość (mm)	Rok	Ilość (mm)	Rok	Ilość (mm)
2011	12,9	2011	2	2011	0	2011	0
2012	8,8	2012	0	2012	0	2012	0
2013	17,0	2013	5	2013	0	2013	0
2014	39,0	2014	2	2014	1	2014	0
2015	10,9	2015	0	2015	0	2015	0
2016	15,8	2016	3	2016	0	2016	0
maks.	39,0	łącznie	12	łącznie	1	łącznie	0

Stacja synoptyczna Lublin-Radawiec nie w pełni oddaje rzeczywistą sytuację w mieście związaną z krótkotrwałymi intensywnymi opadami. W większości przypadków brak jest szczegółowych danych o czasie trwania opadu i są to dane dobowe. Z danych pochodzących ze stacji UMCS zlokalizowanej w centrum miasta przy Placu Litewskim wynika (Kaszewski 2017), że ilość opadów odnotowana w obu stacjach, liczba dni z dobową sumą opadu  $\geq 30$  mm w latach 1981-2016 na stacjach Lublin-Radawiec i Lublin-Plac Litewski różnią się w poszczególnych miesiącach (maj, czerwiec, sierpień, wrzesień).

Tabela 3: Przebieg roczny liczby dni z dobową sumą opadu  $\geq 30$  mm w odnotowanych na stacjach Lublin – Plac Litewski i Lublin – Radawiec (1981-2016).

Stacja	I	II	III	IV	V	VI	VII	VIII	IX	X	XI	XII	Rok
Lublin – Plac Litewski	0	0	0	2	5	5	13	6	7	1	1	0	40
Lublin – Radawiec	0	0	0	2	8	8	12	1	5	3	1	0	40

Z dostępnych w lokalnych serwisach internetowych informacji wynika, że ulewne opady, których skutkiem były powodzie miejskie miały miejsce w Lublinie m.in.:

- 5.07.2013 – zalana m.in. Droga Męczenników Majdanka (źródło: <http://www.kurierlubelski.pl>),
- 29.07.2016 – zalane m.in. ścieżka rowerowa w rejonie mostu nad Bystrzycą w Al. Tysiąclecia, ul. Nadbystrzycka, Związkowa (źródło: <http://www.kurierlubelski.pl>),
- 29.06.2017 – zalane m.in. ul. Głęboka, rondo Kompozytorów Polskich i Solidarności, ul. Lwowska (źródło: <http://spottedlublin.pl/>).



Należy ocenić zatem, że zagrożenie wystąpieniem powodzi nagłymi na obszarze Miasta Lublina jest wysokie. Silne opady mogące powodować powódzie nagłe/miejskie występują w Lublinie regularnie, a ostatnich 7 lat przyniosło kilkanaście ich wystąpień powodując wysokie straty materialne i utrudnienia w funkcjonowaniu miasta i całej aglomeracji.

Na klimat lokalny czy też mikroklimat danego obszaru mają wpływ elementy środowiska przyrodniczego takie jak: ukształtowanie terenu, bliskość zbiorników wodnych, wysokość nad poziomem morza, pokrycie terenu oraz szerokość geograficzna. Wierzchowina lessowa charakteryzuje się korzystnymi warunkami klimatycznymi (insolacyjnymi, anemologicznymi i termicznymi) dla różnych form zagospodarowania.

## 9. ISTNIEJĄCY STAN SANITARNY ŚRODOWISKA PRZYRODNICZEGO

### 9.1. STAN JAKOŚCI POWIETRZA

W obszarze opracowania występują źródła zanieczyszczeń powietrza w postaci domów jednorodzinnych z indywidualnymi kotłami grzewczymi. Jednakże jest to zabudowa rozproszona, sąsiadująca z terenami otwartymi, dlatego zanieczyszczenia nie kumulują się w miejscu ich powstawania. Na terenie miasta Lublin dodatkowym emitorem zanieczyszczeń jest komunikacja, jak również działalność przemysłowa. Jednakże w obszarze opracowania nie występują uciążliwe szlaki komunikacyjne, natomiast jest on narażony na imisję zanieczyszczeń z przylegających do niego dróg o dużej częstotliwości ruchu (ulicy Choiny i ulicy Wojtasa). Najpowszechniej występującymi w powietrzu atmosferycznym zanieczyszczeniami są gazy i pyły pochodzące ze spalania paliw naturalnie zanieczyszczonych związkami siarki, tlenkami azotu oraz dwutlenek węgla powstający w procesie spalania paliw kopalnych.

Uchwałą Sejmiku Województwa Lubelskiego z dnia 27 października 2008 roku Nr XXV/438/08 przyjęto Program ochrony powietrza dla miasta Lublin opracowany ze względu na wystąpienie w 2005 roku ponadnormatywnej ilości dni z przekroczonym poziomem stężeń 24-godzinnych pyłu zawieszonego PM10. Celem programu ochrony powietrza było wskazanie przyczyn powstania przekroczeń dopuszczalnych poziomów substancji w powietrzu. W 2013 roku został zaktualizowany Program ochrony powietrza z 2008 roku zgodnie z ustawą Prawo ochrony środowiska art. 91 ust.9c. W przeciągu 5 lat od przyjęcia Programu ochrony powietrza, strefa Aglomeracji Lublin, w dalszym ciągu klasyfikowana była jako strefa klasy C w zakresie przekroczeń poziomów stężeń dla pyłu PM10. W 2017 roku została przyjęta kolejna aktualizacja Programu ochrony powietrza dla strefy - aglomeracja lubelska ze względu na przekroczenie poziomu dopuszczalnego pyłu zawieszonego PM10 z uwzględnieniem pyłu PM2,5.

W 2020 r. został sporządzony Program ochrony powietrza dla strefy Aglomeracja Lubelska ze względu na przekroczenia poziomu dopuszczalnego pyłu zawieszonego PM10 i PM2,5 oraz docelowego benzo(a)pirenu. Głównym celem POP jest wskazanie działań naprawczych, które mają na celu poprawę stanu jakości powietrza, co w konsekwencji spowoduje ograniczenie niekorzystnego wpływu zanieczyszczeń powietrza na zdrowie i życie ludzi. Analizy przedstawione w POP odnoszą się do roku 2018, a harmonogram jego realizacji zaplanowany jest do 2026 roku. Przewiduje się, iż pełna realizacja działań umożliwi wyeliminowanie problemu przekroczeń poziomów dopuszczalnych dla pyłu PM10 i PM2,5, nie uda się jednak osiągnąć poziomu docelowego stężenia średniorocznego benzo(a)pirenu. W POP zostały wyznaczone obszary przekroczeń dla pyłu zawieszonego PM10 (stężenia 24-godzinne), pyłu zawieszonego PM2,5 (faza II) i benzo(a)pirenu. Obszar objęty zmianą planu znajduje się poza wszystkimi obszarami przekroczeń. Jako główne źródło emisji zanieczyszczeń w strefie Aglomeracji Lubelskiej wskazano sektor komunalno - bytowy (małe kotłownie, paleniska domowe) obejmujący 88,6% emisji pyłu PM10, 92,9% emisji pyłu PM2,5 oraz 90,6% emisji benzo(a)pirenu.

Działania wskazane w POP do realizacji to:

- ograniczenie emisji z sektora komunalno - bytowego (likwidacja indywidualnych systemów grzewczych i podłączenie do sieci ciepłowniczej lub zmiana sposobu ogrzewania);
- wyprowadzenie ruchu tranzytowego poza tereny zabudowane;



- przebudowa i modernizacja dróg (pozwalająca na ograniczenie emisji wtórnej z unoszenia pyłów z powierzchni jezdni i pobocza);
- kształtowanie polityki przestrzennej poprzez odpowiednie zapisy w mpzp (np.: nakaz stosowania niskoemisyjnych technologii ogrzewania, obowiązek podłączenia do sieci ciepłowniczej, ochrona i kształtowanie korytarzy powietrznych oraz obszarów zieleni);
- kontrola realizacji POP.

Zgodnie z ustawą Prawo ochrony środowiska Główny Inspektor Ochrony Środowiska dokonuje oceny poziomów substancji w powietrzu. Celem prowadzonych rocznych ocen jakości powietrza jest uzyskanie informacji o poziomach stężenia zanieczyszczeń w poszczególnych strefach, które stanowią podstawę między innymi do określenia obszarów wymagających podjęcia działań na rzecz poprawy jakości powietrza. W celu określenia przyczyn występowania ponadnormatywnych stężeń dokonuje się złożonych analiz, które stanowią jeden z elementów Programu Ochrony Powietrza. Roczna ocena jakości powietrza pod kątem spełnienia kryteriów określonych w celu ochrony zdrowia ludzi obejmuje 12 substancji. Dokonywana jest klasyfikacja stref dla każdego zanieczyszczenia oddzielnie. Miasto Lublin traktowane jest w myśl ustawy *Prawo ochrony środowiska* jako aglomeracja o liczbie mieszkańców powyżej 250 tysięcy – „Aglomeracja Lubelska”. Wynikiem rocznej oceny jakości powietrza jest określenie klas strefy dla danego zanieczyszczenia. W Lublinie znajdują się dwie stacje pomiarowe, z których wyniki zostały wykorzystane w ocenie rocznej – ul. Obywatelska, ul. Śliwińskiego. Stacje zlokalizowane są w północnej części miasta. W chwili obecnej na przedmiotowym terenie ani w jego bezpośrednim sąsiedztwie nie ma stacji pomiarowych, które należałyby do instytucji wykonujących badania i odpowiadających za coroczny raport o stanie jakości powietrza. W związku z czym należy przyjąć, iż dane przedstawione w *Rocznej ocenie jakości powietrza* dla Aglomeracji Lubelskiej są charakterystyczne również dla obszarów objętych zmianą planu.

Wyniki oceny jakości powietrza zawarte w *Rocznej ocenie jakości powietrza w województwie lubelskim za rok 2020* dla Aglomeracji Lubelskiej przedstawiają się następująco:

- dwutlenek siarki  $SO_2$  – poziom stężeń mieścił się poniżej poziomu dopuszczalnego dotyczącego wartości 1-godzinnych i 24-godzinnych. Aglomeracja Lubelska została zaliczona do klasy A. Maksymalne stężenie 1-godzinne wynosiło  $19,0 \mu g/m^3$  (czyli 5,4% poziomu dopuszczalnego). Stężenie 24-godzinne wynosiło  $14,3 \mu g/m^3$  (czyli 11,4% poziomu dopuszczalnego);
- dwutlenek azotu  $NO_2$  – poziom stężeń mieścił się poniżej poziomu dopuszczalnego dla wartości 1- godzinnych i dla całego roku (stężenia średnioroczne). Aglomeracja Lubelska została zaliczona do klasy A. Stężenie średnie roczne wynosiło  $17,2 \mu g/m^3$  (czyli 43% poziomu dopuszczalnego). Maksymalne stężenie 1-godzinne wynosiło  $186,2 \mu g/m^3$  (czyli 93,1% poziomu dopuszczalnego);
- tlenek węgla CO – poziom stężeń CO mieścił się poniżej poziomu dopuszczalnego określonego jako wartość stężenia maksymalnego ze średnich 8-godzinnych kroczących. Aglomeracja Lubelska została zaliczona do klasy A. Maksymalne stężenie 8-godzinne wynosiło  $2 \text{ mg}/m^3$  (czyli 20% poziomu dopuszczalnego);
- benzen  $C_6H_6$  – wielkości stężeń tego zanieczyszczenia dotyczą rocznego okresu uśredniania, poziom dopuszczalny został utrzymany. Aglomeracja Lubelska została zaliczona do klasy A. Stężenie średnioroczne wynosiło  $2 \mu g/m^3$  (czyli 40% poziomu dopuszczalnego);
- ozon  $O_3$  – poziom docelowy i poziom celu długoterminowego ozonu w powietrzu określony jest jako maksymalna średnia 8-godzinna spośród średnich kroczących obliczanych ze średnich 1- godzinnych w ciągu doby. Poziom docelowy uznaje się za dotrzymany, jeśli liczba dni przekraczających wartość  $120 \mu g/m^3$ , uśredniona w ciągu kolejnych 3 lat, wynosi nie więcej niż 25. Poziom długoterminowy jest dotrzymany, jeśli nie występują dni ze stężeniami o wartościach powyżej  $120 \mu g/m^3$ . Na wszystkich stanowiskach pomiarowych dotrzymana była dopuszczalna ilość dni z przekroczeniem wartości stężenia  $120 \mu g/m^3$  dla maksimum 8-godzinnych średnich kroczących ozonu uśrednionych dla trzech lat (2018-2020). Z uwagi na powyższe Aglomeracja Lubelska została zaliczona do klasy A. Natomiast jeśli chodzi o poziom celu długoterminowego dla ozonu to zostały przekroczone kryteria. Liczba dni





z przekroczeniami wartości  $120 \mu\text{g}/\text{m}^3$  uśredniona dla 3 lat wynosiła 6,3. Aglomeracja Lubelska została zaliczona do klasy  $D_2$ ;

- pył  $\text{PM}_{10}$  – przy klasyfikacji stref uwzględnia się stężenia 24-godzinne oraz średnie roczne. Znacznie wyższe stężenia występują w sezonie chłodnym, wartości są kilkukrotnie wyższe od średnich z sezonu ciepłego. Największy wpływ na wielkość stężenia ma emisja ze spalania paliw do celów grzewczych. Stężenia średnie roczne wynosiły  $22 \mu\text{g}/\text{m}^3$  (czyli 55% poziomu dopuszczalnego) - ul. Obywatelska. Stężenia średnie roczne wynosiły  $21 \mu\text{g}/\text{m}^3$  (czyli 52,5% poziomu dopuszczalnego) – ul. Śliwińskiego. Liczba przekroczeń wartości 24-godz. wynosiła 18 przy ul. Obywatelskiej i 9 przy ul. Śliwińskiego, przy liczbie dopuszczalnej w ciągu roku wynoszącej 35. Aglomeracja Lubelska została zaliczona do klasy A ponieważ dotrzymane zostały stężenia średnio roczne i stężenia 24-godz. związane z częstotnością przekraczania poziomu dopuszczalnego w ciągu roku;
- ołów Pb w pyle  $\text{PM}_{10}$  – kryteria dotyczą rocznego okresu uśredniania wyników pomiaru. Aglomeracja Lubelska została zaliczona do klasy A. Stężenie średnie roczne wynosiło  $0,005 \mu\text{g}/\text{m}^3$  (czyli 1% poziomu dopuszczalnego);
- arsen w pyle  $\text{PM}_{10}$  – kryteria dotyczą rocznego okresu uśredniania wyników pomiaru. Aglomeracja Lubelska została zaliczona do klasy A. Stężenie średnie roczne wynosiło  $0,5 \text{ ng}/\text{m}^3$  (czyli 8,3% poziomu docelowego);
- kadm Cd w pyle  $\text{PM}_{10}$  – kryteria dotyczą rocznego okresu uśredniania wyników pomiaru. Aglomeracja Lubelska została zaliczona do klasy A. Stężenie średnie roczne wynosiło  $0,2 \mu\text{g}/\text{m}^3$  (czyli 4% poziomu docelowego);
- nikiel w pyle  $\text{PM}_{10}$  – kryteria dotyczą rocznego okresu uśredniania wyników pomiaru. Aglomeracja Lubelska została zaliczona do klasy A. Stężenie średnie roczne wynosiło  $4 \text{ ng}/\text{m}^3$  (czyli 20% poziomu docelowego);
- benzo(a)piren w pyle  $\text{PM}_{10}$  – kryteria dotyczą rocznego okresu uśredniania wyników pomiaru. Poziom docelowy został przekroczony, dlatego Aglomeracja Lubelska została zaliczona do klasy C. Stężenie średnie roczne wynosiło  $2 \text{ ng}/\text{m}^3$ , przy poziomie docelowym wynoszącym  $1 \text{ ng}/\text{m}^3$ ;
- pył  $\text{PM}_{2,5}$  – stężenia pyłu sprawdzane były w dwóch kategoriach: dotrzymania poziomu dopuszczalnego faza I i faza II. Aglomeracja Lubelska pod względem dotrzymania stężeń średnich rocznych dla fazy I ( $25 \mu\text{g}/\text{m}^3$ ) została zaliczona do klasy A oraz do klasy A1 dla fazy II ( $20 \mu\text{g}/\text{m}^3$ ). Stężenie średnie roczne przy ul. Śliwińskiego wynosiło  $15 \mu\text{g}/\text{m}^3$  (czyli 75% poziomu dopuszczalnego dla fazy II), przy ul. Obywatelskiej  $19 \mu\text{g}/\text{m}^3$  (czyli 95% poziomu dopuszczalnego stężenia dopuszczalnego dla fazy II).

Podsumowując większość parametrów odnoszących się do stanu jakości powietrza w Aglomeracji Lubelskiej pozwala na zakwalifikowanie jej do klasy A – poziom stężeń nie przekracza poziomu dopuszczalnego. Pod względem zanieczyszczeń powietrza benzo(a)pirenem w pyle  $\text{PM}_{10}$  Aglomeracja Lubelska została zaliczona do klasy C, gdzie poziom stężeń zanieczyszczenia jest powyżej poziomu dopuszczalnego. Pod względem zanieczyszczenia ozonem Aglomeracja Lubelska należy do klasy A – według poziomu docelowego oraz  $D_2$  – według poziomu długoterminowego.

## 9.2. KLIMAT AKUSTYCZNY

Obszar G przylega bezpośrednio do dwóch głównych szlaków komunikacyjnych: ulicy Choiny i ulicy Wojtasa. Imisja hałasu z sąsiednich ulic wynosi od 55 do 75 dB. Przy czym najwyższe wartości hałasu od 70-75 dB występują jedynie na niewielkim fragmencie obszaru opracowania u zbiegu ulicy Choiny i ulicy Wojtasa. Wartości hałasu drogowego na poziomie od 65 do 70 dB występują wzdłuż ulic Choiny i Wojtasa w ich bezpośrednim sąsiedztwie, gdzie odnotowano również przekroczenia dopuszczalnych norm hałasu w środowisku na poziomie do 5 dB. Aczkolwiek mapa akustyczna z 2017 r. nie uwzględnia powstałych w późniejszym czasie ekranów akustycznych, zamontowanych w miejscu występowania najwyższych wartości hałasu, odnotowanych przy skrzyżowaniu ulicy Wojtasa z ulicą Choiny. Na większości analizowanego panuje właściwy klimat akustyczny na poziomie od poniżej 55 do 65 dB. Nie odnotowano w obszarze opracowania hałasu pochodzącego z kolei i przemysłu.



### 9.3. STAN WÓD

Występujące w obszarze opracowania wody paleoceńsko-kredowe są dobrej jakości i należą do I i II klasy. Wody I klasy nie wymagają uzdatniania. Natomiast wody II klasy ze względu na ponadnormatywną zawartość żelaza i manganu wymagają prostego uzdatniania. Dbając o wysoką jakość wód podziemnych, konieczne jest właściwe zagospodarowanie stref ochronnych ujęć wód. Jednakże w obszarze G nie są zlokalizowane komunalne ujęcia wód podziemnych. Główny użytkowy poziom wodonośny, związany ze szczelinowymi utworami kredy górnej w obrębie obszaru Lublina ma zróżnicowaną odporność na zanieczyszczenia pochodzące z powierzchni terenu. Poważnym czynnikiem presji są zanieczyszczenia wprowadzane razem z wodami opadowymi i roztopowymi pochodzące z utwardzonych obszarów miejskich oraz dróg o dużym natężeniu ruchu. Wody ujęte w systemy kanalizacyjne wymagają oczyszczania. Niedostatecznie oczyszczone są potencjalnym zagrożeniem dla wód powierzchniowych i podziemnych. Istotne zagrożenie dla jakości wód stanowią przecieki z kanalizacji sanitarnej i deszczowej. Ze względu na aktualny stan zagospodarowania bezpośrednio na analizowanych obszarach nie identyfikuje się istotnych zagrożeń dla środowiska wodno-gruntowego. Wody deszczowe z terenów handlowo – usługowych i magazynowych oraz utwardzonych placów odprowadzane są do sieci kanalizacji deszczowej, a ścieki do kanalizacji sanitarnej. Ewentualnym zagrożeniem dla jakości wód podziemnych są związki chemiczne pochodzące z nawozów sztucznych i środków ochrony roślin stosowanych w produkcji roślinnej, na polach występujących w obszarze opracowania. Aczkolwiek zalegająca na tym obszarze warstwa lessu stanowi barierę dla zanieczyszczeń i znacznie opóźnia ich infiltrację do wód podziemnych.

### 9.4. STAN GLEBY I POWIERZCHNI ZIEMI

Stan gleby i powierzchni ziemi jest ściśle zależny od użytkowania danego terenu. Im bardziej intensywne jest użytkowanie tym stan gleby jest gorszy. Na obszarach silnie zurbanizowanych może dochodzić do degradacji czy nawet dewastacji pokrywy glebowej. Do najważniejszych czynników powodujących degradację powierzchni ziemi, a tym samym obniżających wartość użytkową i pogarszających warunki przyrodnicze należą wszelkie przekształcenia terenów o naturalnej rzeźbie. W wyniku procesu inwestycyjnego degradacji podlegają również gleby – wskutek nadsypywania terenu czy też zanieczyszczenia ulegają one zniszczeniu, a także tracą swoją wartość dla użytkowania rolniczego. Na terenach miejskich do głównych źródeł zanieczyszczeń gleb należy zaliczyć transport samochodowy oraz możliwość przedostania się ścieków i zanieczyszczonych wód opadowych do gruntu, a także niewłaściwe składowanie odpadów (tzw. „dzikie wysypiska śmieci” na terenach zieleni nieurządzonej).

Stan jakości gleby w obszarze G jest zróżnicowany. Częściowo są to gleby antropogeniczne, przekształcone podczas realizacji zabudowy, natomiast występują tu również gleby utrzymane w dobrej kulturze rolnej, które są nadal użytkowane rolniczo. Najbardziej przekształcona powierzchnia gleby występuje na terenach zabudowy handlowo-usługowej i magazynowej, gdzie większość tych terenów pobawiona jest powierzchni biologicznie czynnej i została utwardzona pod parkingi i place manewrowe.

## 10. POTENCJALNE ZMIANY STANU ŚRODOWISKA W PRZYPADKU BRAKU REALIZACJI PROJEKTOWANEGO DOKUMENTU

Analizowany obszar posiada obowiązujący miejscowy plan zagospodarowania przestrzennego, który określa następujące funkcje terenów:

- AG – tereny aktywności gospodarczej obejmujące obszary zgrupowań przemysłowo – składowych;
- AG/M4 – tereny aktywności gospodarczej na działkach wydzielonych z dopuszczeniem funkcji mieszkaniowej;
- KDL-G – tereny dróg – drogi (ulice) lokalne gminne;
- KDD-G – tereny dróg – drogi (ulice) dojazdowe gminne;
- KX – tereny komunikacji pieszej;
- KX1 – tereny komunikacji pieszo – jezdnej;
- IT1 – tereny infrastruktury technicznej – stacje transformatorowe;



- KS – tereny urzędzeń komunikacji samochodowej obejmujące parkingi strategiczne, stacje benzynowe, gazowe i obsługi, zajezdnie, bazy samochodowe.

Obszar G aktualnie pełni funkcję terenów zabudowy mieszkaniowej jednorodzinnej, terenów zabudowy handlowo – usługowej oraz magazynowej. Występują to również tereny użytkowane rolniczo. Uchwalenie projektu zmiany planu pozwoli na usankcjonowanie aktualnej funkcji, czyli terenów zabudowy mieszkaniowej i usługowej oraz wyznaczy kierunki dalszego rozwoju tego obszaru. Realizacja ustaleń projektu zmiany planu będzie częściowo neutralna dla środowiska w odniesieniu do terenów już zainwestowanych. Natomiast w terenach niezainwestowanych, stanowiących powierzchnię biologicznie czynną, należy spodziewać się oddziaływania na poszczególne komponenty środowiska. Analizowany obszar posiada już miejscowy plan zagospodarowania przestrzennego, aczkolwiek ustalone w nim funkcje przeznaczenia terenów nie są zgodne z ich faktycznym użytkowaniem

## 11. STAN ŚRODOWISKA NA OBSZARACH OBJĘTYCH PRZEWIDYWANYM ZNACZĄCYM ODDZIAŁYWANIEM

Nie przewiduje się wystąpienia znaczących oddziaływań (rozumianych jako przekroczenia określone prawem standardów jakości środowiska) wynikających z realizacji zapisów projektu zmiany planu.

## 12. PROBLEMY OCHRONY ŚRODOWISKA Z PUNKTU WIDZENIA REALIZACJI PROJEKTOWANEGO DOKUMENTU

### 12.1. OBIEKTY PODLEGAJĄCE OCHRONIE NA PODSTAWIE USTAWY O OCHRONIE PRZYRODY

W granicach opracowania nie występują obiekty podlegające ochronie na podstawie Ustawy o ochronie przyrody.

### 12.2. OBIEKTY PODLEGAJĄCE OCHRONIE NA PODSTAWIE INNYCH PRZEPISÓW

W planistycznym systemie ochrony wód omawiany obszar jako część miasta Lublin znajduje się w obszarze wysokiej ochrony wód podziemnych (OWO) ustanowionym w planie zagospodarowania przestrzennego województwa lubelskiego dla kredowego zbiornika wód podziemnych tzw. lubelskiego, nr 406.

Obszar objęty przystąpieniem do sporządzenia zmiany m.p.z.p., podobnie jak cały obszar miasta Lublin, usytuowany jest w regionie wody Środkowej Wisły - nr JCWPd 89.

### 12.3. POZOSTAŁE ELEMENTY SYSTEMU PRZYRODNICZEGO

Obszary G leży poza Ekologicznym Systemem Obszarów Chronionych miasta Lublin (ESOCH). Natomiast analizowany obszar bezpośrednio sąsiaduje z ESOCH przy północnej granicy w jej wschodniej części.

## 13. CELE OCHRONY ŚRODOWISKA SZCZEBLA MIĘDZYNARODOWEGO, WSPÓLNOTOWEGO I KRAJOWEGO

Cele ochrony środowiska ustanowione na szczeblu międzynarodowym i wspólnotowym Unii Europejskiej mają swoje odzwierciedlenie w prawie polskim. Wszelkie dokumenty muszą być spójne z dokumentami nadrzędnymi. Polska jako kraj należący do Unii Europejskiej ma obowiązek przestrzegania przepisów prawa wspólnotowego. W kontekście ochrony środowiska szczególne znaczenie mają unijne dyrektywy odnoszące się do obszarów Natura 2000 (dyrektywa w sprawie ochrony siedlisk naturalnych oraz dzikiej fauny i flory, zwana dyrektywą „siedliskową” oraz dyrektywa w sprawie ochrony dzikich ptaków, zwana dyrektywą „ptasią”). Na terenach objętych opracowaniem planistycznym obszary Natura 2000 nie występują.



Ważnymi w kontekście ochrony przyrody dokumentami o randze międzynarodowej są również:

- *Konwencja o ochronie dzikiej fauny i flory europejskiej oraz siedlisk*, tzw. Konwencja Berneńska, Berno 1979 r.;
- *Konwencja o różnorodności biologicznej* – Rio de Janeiro z 1992 r.;
- *Konwencja o ochronie wędrownych gatunków dzikich zwierząt*, tzw. Konwencja Bońska, Bonn 1979 r.;
- *Konwencja o obszarach wodno-błotnych mających znaczenie międzynarodowe, zwłaszcza, jako środowisko życiowe ptactwa wodnego*, tzw. Konwencja Ramsarska, Ramsar 1971 r.

Komisja Europejska w dniu 20 maja 2020 r. przyjęła dwa istotne dokumenty tj. *Strategię Różnorodności Biologicznej w UE do roku 2030* oraz *Zrównoważoną Strategię Żywnościową „od pola do stołu”*.

*Strategia Różnorodności Biologicznej w UE do roku 2030* zapowiada odbudowę różnorodności biologicznej Europy z korzyścią dla ludzi, klimatu i planety. Głównymi celami nowej Strategii na rzecz bioróżnorodności są:

- ustanowienie obszarów chronionych na co najmniej 30% powierzchni lądowej i 30% powierzchni morskiej Europy;
- odtworzenie zdegradowanych ekosystemów na lądzie i na morzu poprzez:
  - zwiększenie skali rolnictwa ekologicznego i elementów krajobrazu charakteryzujących się bogatą różnorodnością biologiczną na gruntach rolnych;
  - powstrzymanie i odwrócenie procesu spadku liczebności owadów zapylających;
  - ograniczanie stosowania pestycydów i ich szkodliwych skutków o 50% do 2030 r.;
  - przywracanie co najmniej 25 tyś. km rzek w UE do stanu charakterystycznego dla rzek swobodnie płynących;
  - zasadzenie 3 mld drzew do 2030 r.;
- odblokowanie 20 mld Euro rocznie na różnorodność biologiczną z różnych źródeł, w tym z funduszy UE oraz funduszy krajowych i prywatnych. Kwestie związane z kapitałem naturalnym i różnorodnością biologiczną zostaną włączone do praktyk biznesowych;
- osiągnięcie przez Unię Europejską wiodącej pozycji na świecie w walce z globalnym kryzysem różnorodności biologicznej. Komisja zmobilizuje wszystkie narzędzia działań zewnętrznych i partnerstwa międzynarodowe na rzecz ambitnych nowych globalnych ram różnorodności biologicznej ONZ na konferencji stron Konwencji o różnorodności biologicznej w 2021 r.

*Zrównoważona Strategia Żywnościowa „od pola do stołu”* ma kluczowe znaczenie dla osiągnięcia celów Europejskiego Zielonego Ładu. W strategii tej określono środki regulacyjne i nieregulacyjne niezbędne do tworzenia bardziej wydajnych, przyjaznych klimatowi systemów, które zapewniają zdrową żywność.

Podczas opracowywania projektu zmiany miejscowego planu zagospodarowania przestrzennego uwzględnione zostały cele ochrony środowiska. Ustalenia projektu zmiany planu odpowiadają zaleceniom polityki ekologicznej państwa oraz wymogom ustalonym w Unii Europejskiej.

Ochrona środowiska kieruje się zasadą zrównoważonego rozwoju, która polega na rozwoju społeczno-gospodarczym z jednoczesnym zachowaniem odpowiednich standardów jakości i ochrony środowiska. Polska poprzez swoją politykę powinna zapewnić bezpieczeństwo ekologiczne pokoleniu współczesnemu oraz pokoleniom przyszłym, co najmniej w takim samym stopniu jak w chwili obecnej.

W 2019 roku uchwalono *Politykę ekologiczną państwa 2030 – strategię rozwoju w obszarze środowiska i gospodarki wodnej* (PEP2030). PEP2030 jest dokumentem strategicznym, którego rolą jest jest zapewnienie bezpieczeństwa ekologicznego Polski oraz wysokiej jakości życia dla wszystkich mieszkańców i stanowi dokument kierunkowy dla Programów Ochrony Środowiska na szczeblach: wojewódzkim, powiatowym i gminnym. Celem głównym PEP2030 jest rozwój potencjału środowiska na rzecz obywateli i przedsiębiorstw, a celami szczegółowymi: I – poprawa jakości środowiska i bezpieczeństwa ekologicznego; II – zrównoważone gospodarowanie zasobami środowiska; III – łagodzenie zmian klimatu i adaptacja do nich oraz zarządzanie ryzykiem klęsk żywiołowych. Realizacja celów środowiskowych ma być wspierana przez cele horyzontalne, które odnoszą się do edukacji i administracji.



Ważnymi dokumentami w kontekście ochrony środowiska i jego poszczególnych komponentów są również: *Zaktualizowana Koncepcja Przestrzennego Zagospodarowania Kraju 2030*; *Polityka Energetyczna Polski do 2040 r.*

Niezależnie od planów, programów i strategii krajowych dokumentami obowiązującymi dla całego terytorium kraju są ustawy i rozporządzenia odnoszące się bezpośrednio lub pośrednio do ochrony środowiska, stanowiące prawo powszechnie obowiązujące. Wśród licznej ilości ustaw dotyczących problematyki ochrony środowiska jako całości i jej poszczególnych elementów należy wymienić między innymi ustawy takie jak:

- ustawa z dnia 16 kwietnia 2004 r. o ochronie przyrody;
- ustawa z dnia 20 lipca 2017 r. Prawo wodne;
- ustawa z dnia 27 kwietnia 2001 r. Prawo ochrony środowiska;
- ustawa z dnia 14 grudnia 2012 r. o odpadach;
- ustawa z dnia 9 czerwca 2011 r. Prawo geologiczne i górnicze;
- ustawa z dnia 23 lipca 2003 r. o ochronie zabytków i opiece nad zabytkami;
- ustawa z dnia 3 października 2008 r. o udostępnianiu informacji o środowisku i jego ochronie, udziale społeczeństwa w ochronie środowiska oraz o ocenach oddziaływania na środowisko;
- ustawa z dnia 20 lutego 2015 r. o odnawialnych źródłach energii;
- ustawa z dnia 3 lutego 1995 r. o ochronie gruntów rolnych i leśnych.

Oprócz wymienionych powyżej ustaw istnieje ogromna ilość rozporządzeń odnoszących się do problematyki związanej z ochroną środowiska. Praktycznie każda działalność człowieka podlega przepisom lub rozporządzeniom w jakimś stopniu dotyczącym ochrony środowiska.

Na poziomie województwa lubelskiego podstawowym dokumentem dotyczącym problematyki ochrony środowiska jest Program ochrony środowiska województwa lubelskiego na lata 2020-2023 z perspektywą do roku 2027 oraz Plan Zagospodarowania Przestrzennego Województwa Lubelskiego.

Na szczeblu gminnym funkcjonują dokumenty, polityki i programy gminne (strategia rozwoju gminy, program ochrony środowiska, plan gospodarki odpadami, itp). W Lublinie obowiązuje Strategia Rozwoju Lublina na lata 2013-2020 (zgodnie z uchwałą Rady Miasta Lublin okres jej obowiązywania został wydłużony do 31 grudnia 2021 r.). Dnia 27 maja 2021 r. Rada Miasta Lublin przyjęła Program ochrony środowiska dla miasta Lublin na lata 2021-2024 z perspektywą do roku 2028.

Dla miasta Lublin przyjęty został Plan Adaptacji do zmian klimatu Miasta Lublin do roku 2030, który nakłada cele, zadania i działania. Zostały one zawarte w zatwierdzonym przez Prezydenta Miasta Lublin *Harmonogramie działań do Planu Adaptacji do zmian klimatu Miasta Lublin do roku 2030*, należy je wdrożyć w zapisy mpzp. Należą do nich:

Tabela 4: Cele, zadania i działania w ramach Planu Adaptacji do zmian klimatu miasta Lublin do roku 2030.

Cel	Nazwa zadania	Opis zadania	Sposób realizacji
Włączenie adaptacji do zmian klimatu w politykę rozwoju miasta.	Uchwalenie mpzp i zmiana mpzp	Zadanie polega na wdrażaniu założeń dokumentu MPA w opracowywanych i uchwalanych planach miejscowych poprzez aktualizację i dostosowywanie zapisów dokumentów planistycznych do przewidywanych zmian klimatu.	Realizowane - poprzez stosowanie zapisów wpływających na ograniczenie lub adaptację do zmian klimatu w niniejszym projekcie planu. Zakończone - poprzez uchwalenie projektu zmiany planu.
Włączenie adaptacji do zmian klimatu w politykę rozwoju miasta.	Wytyczne urbanistyczne i planistyczne w kształtowaniu przestrzeni publicznej.	Zadanie polega na opracowaniu dokumentu zawierającego zasady, wytyczne i wskaźniki, które powinny być uwzględnione podczas opracowywania mpzp jako standardy urbanistyczne /planistyczne. Po opracowaniu dokumentu, zasady w nim zawarte powinny być sukcesywnie wprowadzane do dokumentów planistycznych zgodnie z podjętymi uchwałami.	Zaplanowane – ze względu na brak opracowanego dokumentu z <i>Wytycznymi</i> , nie mogły one być wdrożone w niniejszy projekt zmiany planu.



<p>Zwiększenie odporności miasta na ekstremalne zjawiska meteorologiczne i hydrologiczne (intensywne opady, powódzie, susze, upały).</p>	<p>Zwiększanie powierzchni czynnej biologicznie w mpzp.</p>	<p>Zadanie polega na wprowadzaniu w projektach mpzp zapisów planistycznych (zakazy, nakazy, dopuszczenia) jak również obszarowo w rysunku mpzp, zapisów ustalających możliwie najwyższy udział powierzchni biologicznie czynnej w zagospodarowaniu terenów. Szczególne znaczenie mieć będzie ograniczenie ilości powierzchni nieprzepuszczalnych oraz rozszczelnienie istniejących powierzchni nieprzepuszczalnych w miarę możliwości.</p>	<p>Działania realizowane. Plan zawiera ustalenia dotyczące powierzchni biologicznie czynnej. Generalnie, Plan polega na redukcji istniejącej powierzchni biologicznie czynnej niezabudowanych dotychczas powierzchni. Brak terenów ulegających rozszczelnieniu w stosunku do obecnego zagospodarowania (użytkowania).</p>
--	---	--	---

#### 14. ODDZIAŁYWANIA DOKUMENTU PLANISTYCZNEGO

Największy wpływ na zmiany zachodzące w środowisku mają nowe inwestycje. Ponieważ tylko część obszaru G jest obecnie zagospodarowana, należy spodziewać się oddziaływania na środowisko w terenach dotąd niezainwestowanych. Natomiast projekt planu nie wprowadza zmian mogących silnie negatywnie wpływać na środowisko. Projekt planu nie będzie również oddziaływał na obszary Natura 2000, z uwagi na znaczną odległość od tych obszarów.

Projekt zmiany planu ustala w terenach zabudowy mieszkaniowo-usługowej (MW/U) i usługowej (U) lokalizację usług m. in. z zakresu kategorii usług związanych z obsługą motoryzacji, do której zalicza się także stacje paliw, zakwalifikowane do przedsięwzięć mogących potencjalnie znacząco oddziaływać na środowisko zgodnie z §3 ust.1 pkt 34 i 35 Rozporządzenia Rady Ministrów z dnia 10 września 2019 r. w sprawie przedsięwzięć mogących znacząco oddziaływać na środowisko. Zatem w zależności od decyzji środowiskowej może okazać się niezbędne wykonanie raportu oddziaływania na środowisko dla tego przedsięwzięcia.

##### 14.1. OGÓLNE USTALENIA PLANISTYCZNE

Projekt zmiany planu określa:

- przeznaczenie terenu;
- zasady ochrony i kształtowania ładu przestrzennego;
- zasady ochrony środowiska, przyrody i krajobrazu kulturowego;
- zasady ochrony dziedzictwa kulturowego, zabytków oraz dóbr kultury współczesnej;
- wymagania wynikające z potrzeb kształtowania przestrzeni publicznych;
- zasady kształtowania zabudowy oraz wskaźniki zagospodarowania terenu;
- sposoby zagospodarowania terenów lub obiektów podlegających ochronie, ustalonych na podstawie odrębnych przepisów, w tym terenów górniczych, a także narażonych na niebezpieczeństwo powodzi oraz zagrożonych osuwaniem się mas ziemnych;
- szczegółowe zasady i warunki scalania i podziału nieruchomości;
- szczególne warunki zagospodarowania terenów oraz ograniczenia w ich użytkowaniu, w tym zakaz zabudowy;
- zasady modernizacji, rozbudowy i budowy systemów komunikacji i infrastruktury technicznej;
- sposób i termin tymczasowego zagospodarowania, urządzania i użytkowania terenów;
- stawki procentowe, na podstawie których ustala się opłatę, o której mowa w art. 36 ust. 4 ustawy z dnia 27 marca 2003 r. o planowaniu i zagospodarowaniu przestrzennym.



## 14.2. CHARAKTERYSTYKA ODDZIAŁYWAŃ PROJEKTOWANYCH FUNKCJI TERENÓW (MACIERZE)

Charakterystykę oddziaływań projektu zmiany dokumentu planistycznego w kontekście obecnego stanu planistycznego, aktualnego stanu zagospodarowania oraz oddziaływania na komponenty środowiska przedstawiają poniższe tabele. (z uwzględnieniem oddziaływania na geokomponenty). Szczegółowa analiza ustaleń planistycznych, została omówiona w kolejnym rozdziale.

Objaśnienia do tabeli 5 i tabeli 6:

++	znaczące korzystne oddziaływanie - oddziaływanie powodujące korzystne zmiany w środowisku, najczęściej wtórne, pojawiające się w dłuższym horyzoncie czasowym, prowadzące do poprawy wybranych elementów środowiska przyrodniczo-kulturowego w wymiarze ponadlokalnym;
+	zauważalne pozytywne oddziaływanie, nie powodujące ilościowo istotnych zmian w środowisku;
o	oddziaływanie neutralne - całkowity brak wpływu lub wpływ nieznaczący - oddziaływanie nie powodujące odczuwalnych (mierzalnych) skutków w środowisku;
-	negatywne słabe oddziaływanie – oddziaływanie zauważalne, powodujące odczuwalne skutki środowiskowe, lecz nie powodujące przekroczeń standardów, istotnych zmian ilościowych i jakościowych, możliwe do ograniczenia;
--	negatywne umiarkowane oddziaływanie (ograniczenie metodami planistycznymi) – możliwe do ograniczenia metodami planistycznymi;
---	negatywne znaczące oddziaływanie (ograniczenie metodami planistycznymi do negatywnych umiarkowanych, proponowane rozwiązania alternatywne (w tym odstąpienie od lokalizacji funkcji) - ma istotny wpływ negatywny – oddziaływanie powodujące zasadniczą zmianę określonych parametrów jakości środowiska, zagrożenia dla obszarów przyrodniczo cennych (możliwe do ograniczenia metodami planistycznymi czy rozwiązaniami alternatywnymi do negatywnego umiarkowanego lub też zmuszające do odstąpienia od lokalizacji funkcji).

Tabela 5: Charakterystyka oddziaływań projektowanych funkcji terenu w stosunku do ustaleń (funkcji) dotychczas obowiązującego mpzp.

FUNKCJA TERENU W DOTYCHCZAS OBYWIAZUJĄCYM PLANIE	FUNKCJA TERENU W PROJEKCIE PLANU							
	MN/U	MW/U	U	E	KDL	KDD	KX1	KX
<b>AG</b> tereny aktywności gospodarczej obejmujące obszary zgrupowań przemysłowo – składowych	o	O / + / ++	O / +	o	o	o	o	O / +
<b>AG/M4</b> tereny aktywności gospodarczej na działkach wydzielonych z dopuszczeniem funkcji mieszkaniowej	++	o	o	o	o	o	o	o
<b>KDL-G</b> tereny dróg – drogi (ulice) lokalne gminne	o	o	o	o	O / +	o	o	o
<b>KDD-G</b> tereny dróg – drogi (ulice) dojazdowe gminne	o	o	o	o	o	O / +	o	o
<b>KX</b> tereny komunikacji pieszej	o	o	o	o	o	o	o	O / +
<b>KX1</b> tereny komunikacji pieszo – jezdnej	o	o	o	o	o	o	O / +	o
<b>IT1</b> tereny infrastruktury technicznej – stacje transformatorowe	+	o	o	o	o	o	o	o
<b>KS</b> tereny urządzeń komunikacji samochodowej obejmujące parkingi strategiczne, stacje	o	O / ++	o	o	o	o	o	o



benzynowe, gazowe i obsługi, zajezdnie, bazy samochodowe								
--	--	--	--	--	--	--	--	--

Tabela 6: Charakterystyka oddziaływań realizacji projektowanych funkcji terenu (wraz z wydzieleniami wewnętrznymi) na poszczególne komponenty środowiska w odniesieniu do obecnego stanu zagospodarowania.

KOMPONENTY ŚRODOWISKA	Charakterystyka oddziaływań projektowanych funkcji terenu w stosunku do obecnego stanu zagospodarowania							
	MN/U	MW/U	U	E	KDL	KDD	KX1	KX
Tereny zabudowy mieszkaniowej jednorodzinnej, zabudowy usługowej, tereny rolne, odłogi, zieleń nieurządzona, ogrody przydomowe.	Tereny zabudowy handlowej, usługowej i magazynowej, tereny rolne, odłogi, zieleń nieurządzona.	Tereny zabudowy handlowo – usługowej, zieleń nieurządzona.	Stacje transformatorowe.	Drogi, częściowo utwardzone (ulica Czerwcową).	Zieleń nieurządzona, pola uprawne, zrealizowana droga (ulica Sierpniowa).	Zrealizowane ciągi pieszo – jezdne.	Tereny rolne, zrealizowany ciąg pieszy.	
<b>BIORÓŻNORODNOŚĆ BIOLOGICZNA</b>	- / O / + bezpośrednie wtórne krótko- i długoterminowe stałe lokalne	-- / O / + bezpośrednie wtórne krótko- i długoterminowe stałe lokalne	O / + bezpośrednie wtórne krótko- i długoterminowe lokalne	O	- / O bezpośrednie wtórne krótko- i długoterminowe lokalne	-- / O bezpośrednie wtórne krótko- i długoterminowe lokalne	O	-- / O bezpośrednie krótko- i długoterminowe lokalne
<b>ZWIERZĘTA I ROŚLINY</b>	- / O / + bezpośrednie krótko- i długoterminowe chwilowe i stałe lokalne	-- / O / + bezpośrednie skumulowane krótko- i długoterminowe chwilowe i stałe lokalne	O / + bezpośrednie krótko- i długoterminowe chwilowe i stałe lokalne	O	- / O bezpośrednie wtórne krótko- i długoterminowe chwilowe i stałe lokalne	-- / O bezpośrednie wtórne skumulowane krótko- i długoterminowe chwilowe i stałe lokalne	O	-- / O bezpośrednie skumulowane krótko- i długoterminowe chwilowe i stałe lokalne
<b>LUdzie</b>	- / O / + bezpośrednie krótko- i długoterminowe chwilowe lokalne	- / O / + bezpośrednie krótko- i długoterminowe chwilowe lokalne	O / + bezpośrednie krótko- i długoterminowe chwilowe lokalne	O	-- / O bezpośrednie skumulowane krótko- i długoterminowe chwilowe lokalne	-- / O bezpośrednie skumulowane krótko- i długoterminowe chwilowe lokalne	O	O
<b>WODA</b>	+ / O / - bezpośrednie krótko- i długoterminowe chwilowe i stałe lokalne	+ / O / - bezpośrednie skumulowane krótko- i długoterminowe chwilowe i stałe lokalne	O / + bezpośrednie krótko- i długoterminowe chwilowe i stałe lokalne	O	+ / O / -- bezpośrednie skumulowane krótko- i długoterminowe chwilowe i stałe lokalne	+ / O / -- bezpośrednie skumulowane krótko- i długoterminowe chwilowe i stałe lokalne	O	O
<b>POWIETRZE</b>	+ / O / - bezpośrednie krótko- i długoterminowe chwilowe lokalne	+ / O / - bezpośrednie krótko- i długoterminowe chwilowe lokalne	+ / O / - bezpośrednie krótko- i długoterminowe chwilowe lokalne	O	+ / O / -- bezpośrednie pośrednie skumulowane krótko- i długoterminowe chwilowe lokalne	+ / O / -- bezpośrednie pośrednie skumulowane krótko- i długoterminowe chwilowe lokalne	O	O





PROJEKT ZMIANY PLANU ZAGOSPODAROWANIA PRZESTRZENNEGO MIASTA LUBLIN - CZĘŚĆ III  
 OBSZAR G - REJON ULIC: CHOINY, WOJTASA, SIERPNIOWEJ  
**PROGNOZA ODDZIAŁYWANIA NA ŚRODOWISKO**

POWIERZCHNIA ZIEMI	+ / O / -- bezpośrednie krótko- i długoterminowe chwilowe i stałe lokalne	+ / O / -- bezpośrednie krótko- i długoterminowe chwilowe i stałe lokalne	+ / O / -- bezpośrednie krótko- i długoterminowe chwilowe i stałe lokalne	O	O / -- bezpośrednie pośrednie skumulowane krótko- i długoterminowe chwilowe i stałe lokalne	O / -- bezpośrednie pośrednie skumulowane krótko- i długoterminowe chwilowe i stałe lokalne	O	O
KRAJOBRAZ	+ / O bezpośrednie krótko- i długoterminowe stałe lokalne	+ / O / - bezpośrednie krótko- i długoterminowe stałe lokalne	+ / O bezpośrednie krótko- i długoterminowe stałe lokalne	O	O	O / - bezpośrednie krótko- i długoterminowe stałe lokalne	O	O
KLIMAT	+ / O / - bezpośrednie wtórne krótko- i długoterminowe chwilowe i stałe lokalne	+ / O / - bezpośrednie wtórne krótko- i długoterminowe chwilowe i stałe lokalne	+ / O / - bezpośrednie wtórne krótko- i długoterminowe chwilowe i stałe lokalne	O	O / -- bezpośrednie pośrednie skumulowane krótko- i długoterminowe chwilowe i stałe lokalne	O / -- bezpośrednie pośrednie skumulowane krótko- i długoterminowe chwilowe i stałe lokalne	O	O
ZASOBY NATURALNE	O	O	O	O	O	O	O	O
ZABYTKI	O	O	O	O	O	O	O	O
DOBRA MATERIALNE	+ / O bezpośrednie pośrednie	+ / O bezpośrednie pośrednie	+ / O bezpośrednie pośrednie	O	+ bezpośrednie pośrednie	+ / O bezpośrednie pośrednie	O	O
OBSZARY CHRONIONE (w tym ESOCH)	O	O	O	O	O	O	O	O

14.3. SZCZEGÓLNA PROGNOZA WPŁYWU REALIZACJI USTALEŃ PLANISTYCZNYCH

Projekt zmiany planu wyznacza następujące funkcje terenu:

- **MN/U** – tereny zabudowy mieszkaniowej jednorodzinnej, tereny zabudowy usługowej;
- **MW/U** – tereny zabudowy mieszkaniowej wielorodzinnej, tereny zabudowy usługowej;
- **U** – tereny zabudowy usługowej;
- **E** – tereny infrastruktury technicznej – elektroenergetyka;
- **KDL** – tereny dróg publicznych – ulica lokalna;



- **KDD** – tereny dróg publicznych – ulica dojazdowa;
- **KX1** – tereny wydzielonych ciągów pieszo – jezdnych;
- **KX** – tereny wydzielonych ciągów pieszych.

Poniższa tabela przedstawia prognozowane oddziaływanie realizacji ustaleń planistycznych – w odniesieniu do funkcji w obowiązującym mpzp oraz dotychczasowego sposobu użytkowania. Analiza szczegółowego wpływu ustaleń planistycznych na poszczególne komponenty środowiska (oceny cząstkowe) została wykonana w odniesieniu do obecnego stanu zagospodarowania.

Tabela 7: Analiza oddziaływania projektowanych funkcji terenu na środowisko.

Symbol funkcji	Dotychczasowa funkcja w obowiązującym planie	Dotychczasowy sposób użytkowania	Prognozowany wpływ ustaleń na środowisko przyrodnicze	Wpływ ustaleń projektu zmiany planu na poszczególne komponenty środowiska w stosunku do dotychczasowego sposobu użytkowania (oceny cząstkowe)
1MN/U 2MN/U	AG/M4 - tereny aktywności gospodarczej na działkach wydzielonych z dopuszczeniem funkcji mieszkaniowej; IT1 - tereny infrastruktury technicznej – stacje transformatorowe	Tereny zabudowy mieszkaniowej jednorodzinnej, zabudowy usługowej, tereny rolne, odłogi, zieleń nieurządzona, ogrody przydomowe	Ustalenia projektu zmiany planu w większości neutralne dla środowiska. Negatywne oddziaływanie będzie związane z realizacją nowej zabudowy.	<p>W stosunku do obecnie obowiązującego planu zagospodarowania przestrzennego prognozuje się mniejszy wpływ na poszczególne komponenty środowiska, z uwagi na przeznaczenie terenów pod funkcje mniej uciążliwe. Projekt planu zakłada zmianę funkcji z terenów aktywności gospodarczej z dopuszczeniem funkcji mieszkaniowej na tereny zabudowy mieszkaniowej jednorodzinnej i usługowej z kategorii usług nieuciążliwych.</p> <p><b>RÓŻNORODNOŚĆ BIOLOGICZNA</b> – ponieważ teren ten pełni obecnie funkcję wyznaczoną w projekcie zmiany planu nie przewiduje się istotnych zmian bioróżnorodności. Natomiast negatywne oddziaływanie na bioróżnorodność będzie związane z realizacją nowej zabudowy w terenach biologicznie czynnych, stanowiących obecnie pola uprawne, odłogi czy zieleń nieurządzoną. Pozytywne oddziaływanie długoterminowe projektu zmiany planu wynika z nakazu starannego ukształtowania i utrzymania zieleni urządzonej, towarzyszącej budynkom i ciągom komunikacyjnym, w formie zieleni niskiej, średniej i wysokiej. Korzystnie na bioróżnorodność wpłynie również ustalenie minimalnego udziału procentowego powierzchni biologicznie czynnej, wyznaczenie obszarów zieleni towarzyszącej oraz realizacja wyznaczonego szpaleru drzew w terenie 2MN/U.</p> <p><b>LUdzie</b> – korzystne jest ustalenie odpowiednich standardów akustycznych w zależności od zrealizowanych funkcji terenów. Po I uzgodnieniach zrezygnowano z dopuszczenia lokalizacji sal tanecznych i dyskotek w kategorii usług kultury, co zabezpieczy tereny te przed występowaniem ewentualnych uciążliwości akustycznych pochodzących z tego typu działalności usługowej. Korzystne jest również wyznaczenie obszarów zieleni towarzyszącej przy granicy z sąsiednimi terenami komunikacji drogowej. Pozwoli to na ograniczenie emisji hałasu na te tereny oraz poprawi ich walory estetyczne. Projekt zmiany planu nakazuje również stosowanie rozwiązań umożliwiających ochronę mieszkańców i użytkowników przed ponadnormatywnym hałasem komunikacyjnym. Korzystne dla ludzi jest ustalenie: przestrzenie publiczne należy kształtować w sposób zapewniający estetykę i bezpieczeństwo użytkowników z zastosowaniem rozwiązań zapewniających dostęp osobom ze szczególnymi potrzebami, o których mowa w przepisach odrębnych.</p> <p><b>ZWIERZĘTA I ROŚLINY</b> – niekorzystne oddziaływanie będzie związane ze zmniejszeniem powierzchni biologicznie czynnej stanowiącej środowisko życia przyrody ożywionej w wyniku powstania nowej zabudowy. Z kolei pozytywne oddziaływanie długoterminowe projektu zmiany planu będzie wynikało z nakazu starannego ukształtowania i utrzymania zieleni urządzonej, towarzyszącej budynkom i ciągom komunikacyjnym, w formie zieleni niskiej, średniej i wysokiej. Korzystnie na</p>



				<p>świat przyrody ożywionej wpłynie także realizacja obszarów zieleni towarzyszącej z nakazem realizacji zieleni urządzonej w różnej formie (zieleni wysokiej, średniej i niskiej).</p> <p><b>WODA</b> – Niekorzystne, stałe oddziaływanie będzie związane z pojawieniem się zabudowanych i utwardzonych powierzchni nieprzepuszczalnych. Korzystne jest natomiast ustalenie odprowadzania wód opadowych z terenów utwardzonych do miejskich sieci kanalizacji deszczowej z uwzględnieniem miejscowej retencji oraz własnych systemów zagospodarowania wód opadowych z pozostałych terenów powierzchniowo do gruntu zgodnie z przepisami odrębnymi oraz ustalenie odprowadzania ścieków komunalnych w oparciu o istniejące sieci kanalizacji sanitarnej. W terenie 2MN/U zlokalizowana jest prywatna studnia, która służyła bądź służy do zwykłego korzystania z wód. Ponadto projekt zmiany planu ustala zaopatrzenie w wodę w oparciu o istniejące sieci wodociągowe. Po I uzgodnieniach zrezygnowano z dopuszczenia w tych terenach lokalizacji usług z zakresu kategorii związanych z obsługą motoryzacji, eliminując ewentualne zagrożenie zanieczyszczenia wód podziemnych.</p> <p><b>POWIETRZE</b> – korzystnie na stan jakości powietrza wpłynie dopuszczenie lokalizacji instalacji odnawialnych źródeł energii o mocy powyżej 100 kW (w szczególności instalacji fotowoltaicznych, kolektorów termicznych, instalacji aero lub geotermalnych) zaopatrujących w energię elektryczną, ciepłą i chłód, dla instalacji wytwarzających energię z wiatru maksymalną moc ogranicza się do mocy mikroinstalacji, zgodnie z przepisami. Pozytywne oddziaływanie wynika z ustalenia zaopatrzenie w ciepło w oparciu o miejskie sieci ciepłownicze lub z indywidualnych źródeł ciepła zgodnie z przepisami odrębnymi.</p> <p><b>POWIERZCHNIA ZIEMI</b> – korzystne oddziaływanie wynika z ustalenia nakazu zachowania naturalnego ukształtowania terenu, ustalenia zakazu prowadzenia prac niwelacyjnych lub nadsypywania terenu w sposób utrudniający odpływ wód opadowych, z wyłączeniem działań służących zwiększeniu retencji lub podwyższenia bezpieczeństwa powodziowego oraz zakazu prowadzenia prac niwelacyjnych lub nadsypywania terenu w sposób zmieniający naturalnie uformowaną rzeźbę terenu o wartość powyżej 1,0 metra w stosunku do naturalnej rzędnej terenu, poza obrysem istniejących i projektowanych budynków. Po I uzgodnieniach zrezygnowano z dopuszczenia w tych terenach lokalizacji usług z zakresu kategorii związanych z obsługą motoryzacji, eliminując ewentualne zagrożenie zanieczyszczenia gleby.</p> <p><b>KRAJOBRAZ</b> – brak istotnego oddziaływania.  <b>KLIMAT</b> – brak istotnego oddziaływania.  <b>ZASOBY NATURALNE</b> – brak oddziaływania.  <b>ZABYTKI</b> – brak oddziaływania.  <b>DOBRA MATERIALNE</b> – oddziaływanie na zabudowę, jako na dobro materialne, będzie wywierało pozytywny wpływ na zaspakajanie głównej potrzeby mieszkańców, poprzez tworzenie terenów mieszkaniowych i usługowych. Ustalenia projektu zmiany planu mają za zadanie stwarzać warunki rozwoju określonych obszarów miasta, a więc pośrednio przyczyniają się do namnażania dóbr materialnych.</p>
1MW/U	AG - tereny aktywności gospodarczej obejmujące obszary zgrupowań przemysłowo – składowych;	Tereny zabudowy handlowej, usługowej i magazynowej, zieleni nieurządzonej	Ustalenia projektu zmiany planu neutralne dla środowiska.	W stosunku do obecnie obowiązującego planu zagospodarowania przestrzennego prognozuje się mniejszy wpływ na poszczególne komponenty środowiska, z uwagi na przeznaczenie terenów pod funkcje mniej uciążliwe. Projekt planu zakłada zmianę funkcji z terenów aktywności gospodarczej na tereny zabudowy mieszkaniowej wielorodzinnej i usługowej z kategorii usług nieuciążliwych.

Wyłączenie do wglądu publicznego w trybie art. 22 § 1



<p><b>KS</b> - tereny urzędów komunikacji samochodowej obejmujące parkingi strategiczne, stacje benzynowe, gazowe i obsługi, zajezdnie, bazy samochodowe.</p>			<p><b>RÓŻNORODNOŚĆ BIOLOGICZNA</b> – ponieważ teren prawie w całości jest zainwestowany nie prognozuje się istotnego wpływu na bioróżnorodność. Trwale, korzystnie na bioróżnorodność wpłynie nakaz starannego ukształtowania i utrzymania zieleni urządzonej, towarzyszącej budynkom i ciągom komunikacyjnym, w formie zieleni niskiej, średniej i wysokiej oraz dopuszczenie realizacji dachów zielonych. Pozytywne długoterwale oddziaływanie wynika z ustalenia minimalnego procentowego udziału powierzchni biologicznie czynnej liczonej w stosunku do powierzchni działki budowlanej. Korzystnie długoterminowo na bioróżnorodność wpłynie realizacja zróżnicowanej zieleni w obszarze zieleni towarzyszącej ZT. Pozytywnym ustaleniem zmiany planu jest również dopuszczenie realizacji szpalerów drzew w miejscach (i gatunkach) odpowiednich i możliwych do zastosowania ze względu na istniejące i planowane sieci uzbrojenia technicznego, zgodnie z rysunkiem planu.</p> <p><b>LUZDZIE</b> – Korzystne oddziaływanie wynika z ustalenia odpowiednich standardów akustycznych w zależności od zrealizowanej funkcji terenu. Po I uzgodnieniach zrezygnowano z dopuszczenia lokalizacji sal tanecznych i dyskotek w kategorii usług kultury, co zabezpieczy ten teren przed występowaniem ewentualnych uciążliwości akustycznych pochodzących z tego typu działalności usługowej. Pozytywnie na klimat akustyczny tego terenu wpłynie również wyznaczenie obszarów zieleni towarzyszącej oraz szpaleru drzew, co przyczyni się do zmniejszenia emisji hałasu drogowego na ten teren. Ponadto projekt zmiany planu nakazuje stosowanie rozwiązań umożliwiających ochronę mieszkańców i użytkowników przed ponadnormatywnym hałasem komunikacyjnym. Korzystne oddziaływanie wynika z ustalenia: przestrzenie publiczne należy kształtować w sposób zapewniający estetykę i bezpieczeństwo użytkowników z zastosowaniem rozwiązań zapewniających dostęp osobom ze szczególnymi potrzebami, o których mowa w przepisach odrębnych. W terenie tym wyznaczono obszar infrastruktury technicznej, gdzie do czasu przebudowy lub likwidacji zlokalizowanych urządzeń telekomunikacyjnych, odległość od planowanej zabudowy mieszkaniowej powinna być zgodna z przepisami odrębnymi.</p> <p><b>ZWIERZĘTA I ROŚLINY</b> – z uwagi na intensywne zagospodarowanie tego terenu nie prognozuje się istotnych zmian dla flory i fauny. Pozytywne oddziaływanie będzie związane z realizacją obszaru zieleni towarzyszącej, która swym zasięgiem obejmuje dojrzały drzewostan oraz realizacją szpaleru drzew, który wzbogaci istniejącą roślinność o nowe nasadzenia drzew. Pozwoli to również na stworzenie i zachowanie ostoju dla ptaków.</p> <p><b>WODA</b> – z uwagi na intensywne zagospodarowanie tego terenu i znaczne uszczelnienie powierzchni przepuszczalnych nie prognozuje się istotnego wpływu projektu zmiany planu na wody. Również realizacja usług z kategorii związanych z obsługą motoryzacji, w tym stacji paliw, w warunkach normalnego funkcjonowania, zgodnie z przepisami prawa, nie powinna stanowić zagrożenia dla jakości wód podziemnych. Przy czym należy zaznaczyć, że w terenie tym zlokalizowana jest już działająca stacja paliw, zatem projekt zmiany planu dopuszczając usługi z kategorii obsługi motoryzacji sankcjonuje obecne użytkowanie. Ewentualne negatywne oddziaływanie będzie związane z wystąpieniem sytuacji nadzwyczajnych związanych z awarią. Oddziaływaniem korzystnym długoterminowym jest ustalenie odprowadzania wód opadowych z terenów utwardzonych do miejskich sieci kanalizacji deszczowej z uwzględnieniem miejscowej retencji oraz własnych systemów zagospodarowania wód opadowych, z pozostałych terenów powierzchniowo do</p>
---	--	--	--

Wyżozenie do wgladu publicznego W



				<p>gruntu zgodnie z przepisami odrębnymi oraz odprowadzania ścieków komunalnych w oparciu o istniejące sieci kanalizacji sanitarnej. Korzystne oddziaływanie wynika również z ustalenia minimalnego udziału powierzchni biologicznie czynnej, co zapewni powierzchnię przepuszczalną. Pozytywnie na retencję wody wpłynie dopuszczenie dachów zielonych.</p> <p><b>POWIETRZE</b> – korzystne oddziaływanie wynika z zaprojektowania obszaru zieleni towarzyszącej oraz szpaleru drzew, które przyczynią się do poprawy parametrów jakości powietrza. Korzystnie na stan jakości powietrza wpłynie również dopuszczenie lokalizacji instalacji odnawialnych źródeł energii, w tym o mocy powyżej 100 kW (w szczególności instalacji fotowoltaicznych, kolektorów termicznych, instalacji aero lub geotermalnych) zaopatrujących w energię elektryczną, ciepłą i chłod, dla instalacji wytwarzających energię z wiatru maksymalną moc ogranicza się do mocy mikroinstalacji, zgodnie z przepisami odrębnymi.</p> <p><b>POWIERZCHNIA ZIEMI</b> – brak istotnego oddziaływania z uwagi na zainwestowanie i utwardzenie większości powierzchni tego terenu. Również realizacja usług z kategorii związanych z obsługą motoryzacji, w tym stacji paliw, w warunkach normalnego funkcjonowania, zgodnie z przepisami prawa, nie powinna stanowić zagrożenia dla jakości gleby. Przy czym należy zaznaczyć, że w terenie tym zlokalizowana jest już działająca stacja paliw, zatem projekt zmiany planu dopuszczając usługi z kategorii obsługi motoryzacji sankcjonuje obecne użytkowanie. Ewentualne negatywne oddziaływanie będzie związane z wystąpieniem sytuacji nadzwyczajnych związanych z awarią. Korzystne są natomiast ustalenia dotyczące nakazu zachowania naturalnego ukształtowania terenu, zakazu prowadzenia prac niwelacyjnych lub nadsypywania terenu w sposób utrudniający odpływ wód opadowych, z wyłączeniem działań służących zwiększeniu retencji lub podwyższeniu bezpieczeństwa powodziowego oraz zakazu prowadzenia prac niwelacyjnych lub nadsypywania terenu w sposób zmieniający naturalnie uformowaną rzeźbę terenu o wartość powyżej 1,0 metra w stosunku do naturalnej rzędnej terenu, poza obrysem istniejących i projektowanych budynków.</p> <p><b>KRAJOBRAZ</b> – korzystne oddziaływanie wynika z nakazu starannego ukształtowania i utrzymania zieleni urządzonej, towarzyszącej budynkom i ciągom komunikacyjnym, w formie zieleni niskiej, średniej i wysokiej, wyznaczenia obszaru ZT oraz dopuszczenia realizacji szpaleru drzew.</p> <p><b>KLIMAT</b> – brak istotnego oddziaływania.</p> <p><b>ZASOBY NATURALNE</b> – brak oddziaływania.</p> <p><b>ZABYTKI</b> – brak oddziaływania.</p> <p><b>DOBRA MATERIALNE</b> – oddziaływanie na zabudowę, jako na dobro materialne, będzie wywierało pozytywny wpływ na zaspakajanie potrzeb mieszkańców, poprzez tworzenie nowych terenów mieszkaniowych i usługowych. Ustalenia projektu zmiany planu mają za zadanie stwarzać warunki rozwoju określonych obszarów miasta, a więc pośrednio przyczyniają się do namnażania dóbr materialnych.</p>
2MW/U 3MW/U	AG - tereny aktywności gospodarczej obejmujące obszary grupowań przemysłowo – składowych	Tereny użytkowane rolniczo, odłogi, zieleni nieurządzona	Ustalenia projektu zmiany planu niekorzystne dla środowiska.	<p>W stosunku do obecnie obowiązującego planu zagospodarowania przestrzennego prognozuje się mniejszy wpływ na poszczególne komponenty środowiska, z uwagi na przeznaczenie terenów pod funkcje mniej uciążliwe. Projekt planu zakłada zmianę funkcji z terenów aktywności gospodarczej na tereny zabudowy mieszkaniowej wielorodzinnej i usługowej z kategorii usług nieuciążliwych.</p> <p><b>RÓŻNORODNOŚĆ BIOLOGICZNA</b> – niekorzystne, trwałe oddziaływanie będzie związane ze zmniejszeniem powierzchni biologicznie czynnej stanowiącej środowisko</p>



				<p>życia przyrody nieożywionej oraz z zabudową terenów otwartych, co znacząco ograniczy migrację zwierząt. Dotyczy to zwłaszcza terenów, które przestały być użytkowane rolniczo i na których nastąpiła sukcesja wtórna. Natomiast długotrwałe, korzystnie na bioróżnorodność wpłynie nakaz starannego ukształtowania i utrzymania zieleni urządzonej, towarzyszącej budynkom i ciągom komunikacyjnym, w formie zieleni niskiej, średniej i wysokiej. Pozytywne długotrwałe oddziaływanie wynika z ustalenia minimalnego procentowego udziału powierzchni biologicznie czynnej liczonej w stosunku do powierzchni działki budowlanej oraz dopuszczenia realizacji dachów zielonych. Korzystnie długoterminowo na bioróżnorodność wpłynie realizacja zróżnicowanej zieleni w obszarach zieleni towarzyszącej ZT. Pozytywnym ustaleniem zmiany planu jest również dopuszczenie realizacji szpalerów drzew w miejscach (i gatunkach) odpowiednich i możliwych do zastosowania ze względu na istniejące i planowane sieci uzbrojenia technicznego, zgodnie z rysunkiem planu.</p> <p><b>ŁUDZIE</b> – korzystne oddziaływanie wynika z ustalenia odpowiednich standardów akustycznych w zależności od zrealizowanej funkcji terenu. Po I uzgodnieniach zrezygnowano z dopuszczenia lokalizacji sal tanecznych i dyskotek w kategorii usług kultury, co zabezpieczy tereny te przed występowaniem ewentualnych uciążliwości akustycznych pochodzących z tego typu działalności usługowej. Pozytywnie na klimat akustyczny terenu 2MW/U wpłynie realizacja obszaru zieleni towarzyszącej. Również realizacja wyznaczonych szpalerów drzew przyczyni się do zmniejszenia emisji hałasu drogowego na teren 2MW/U i 3MW/U. Korzystne oddziaływanie wynika z ustalenia: przestrzenie publiczne należy kształtować w sposób zapewniający estetykę i bezpieczeństwo użytkowników z zastosowaniem rozwiązań zapewniających dostęp osobom ze szczególnymi potrzebami, o których mowa w przepisach odrębnych.</p> <p><b>ZWIERZĘTA I ROŚLINY</b> – negatywne oddziaływanie będzie związane z realizacją zabudowy na tych terenach. Obecnie tereny te pozostają nadal niezainwestowane. To negatywne oddziaływanie będzie mniejsze w stosunku do obszarów stanowiących pola uprawne porośnięte monokulturami. Z kolei zainwestowanie obszarów, które zostały wyłączone z produkcji roślinnej i na które wkroczyła roślinność śródpolna w postaci zadrzewień i zarzeczów, będzie wywierało stały negatywny wpływ zarówno na florę, jak i faunę, która znajdowała tu odpowiednie warunki siedliskowe do życia. Z kolei pozytywne oddziaływanie będzie związane z ustaleniem minimalnego udziału powierzchni biologicznie czynnej, realizacją obszarów zieleni towarzyszącej i realizacją szpalerów drzew.</p> <p><b>WODA</b> – negatywne oddziaływanie będzie związane ze zmniejszeniem powierzchni przepuszczalnych w wyniku zainwestowania tych terenów. Oddziaływaniem korzystnym długoterminowym jest ustalenie odprowadzania wód opadowych z terenów utwardzonych do miejskich sieci kanalizacji deszczowej z uwzględnieniem miejscowej retencji oraz własnych systemów zagospodarowania wód opadowych, z pozostałych terenów powierzchniowo do gruntu zgodnie z przepisami odrębnymi oraz odprowadzania ścieków komunalnych w oparciu o istniejące sieci kanalizacji sanitarnej. Korzystne oddziaływanie wynika również z ustalenia minimalnego udziału powierzchni biologicznie czynnej, co zapewni powierzchnię przepuszczalną. Pozytywnie na retencję wody wpłynie dopuszczenie dachów zielonych. Realizacja usług z kategorii związanych z obsługą motoryzacji, w tym stacji paliw, w warunkach normalnego funkcjonowania, zgodnie z przepisami prawa, nie powinna stanowić zagrożenia dla</p>
--	--	--	--	--

Wyżozienie do wglądu publicznego w projekcie



				<p>jakości wód podziemnych. Ewentualne negatywne oddziaływanie będzie związane z wystąpieniem sytuacji nadzwyczajnych związanych z awarią.</p> <p><b>POWIETRZE</b> – niekorzystne oddziaływanie będzie związane z likwidacją istniejącej zieleni, zwłaszcza wysokiej. Natomiast korzystne oddziaływanie wynika z zaprojektowania obszarów zieleni towarzyszącej oraz szpalerów drzew, które przyczynią się do poprawy parametrów jakości powietrza. Korzystnie na stan jakości powietrza wpłynie również dopuszczenie lokalizacji instalacji odnawialnych źródeł energii, w tym o mocy powyżej 100 kW (w szczególności instalacji fotowoltaicznych, kolektorów termicznych, instalacji aero lub geotermalnych) zaopatrujących w energię elektryczną, ciepłą i chłod, dla instalacji wytwarzających energię z wiatru maksymalną moc ogranicza się do mocy mikroinstalacji, zgodnie z przepisami odrębnymi.</p> <p><b>POWIERZCHNIA ZIEMI</b> – niekorzystne trwałe oddziaływanie będzie związane z budową fundamentów i kondygnacji podziemnych budynków oraz z utwardzeniem powierzchni. Korzystne są natomiast ustalenia dotyczące nakazu zachowania naturalnego ukształtowania terenu, zakazu prowadzenia prac niwelacyjnych lub nadsypywania terenu w sposób utrudniający odpływ wód opadowych, z wyłączeniem działań służących zwiększeniu retencji lub podwyższenia bezpieczeństwa powodziowego oraz zakazu prowadzenia prac niwelacyjnych lub nadsypywania terenu w sposób zmieniający naturalnie uformowaną rzeźbę terenu o wartość powyżej 1,0 metra w stosunku do naturalnej rzeźby terenu, poza obrysem istniejących i projektowanych budynków. Realizacja usług z kategorii związanych z obsługą motoryzacji, w tym stacji paliw, w warunkach normalnego funkcjonowania, zgodnie z przepisami prawa, nie powinna stanowić zagrożenia dla jakości gleb. Ewentualne negatywne oddziaływanie będzie związane z wystąpieniem sytuacji nadzwyczajnych związanych z awarią.</p> <p><b>KRAJOBRAZ</b> – projekt zmiany planu zakłada przekształcenie terenów rolnych i porolnych w tereny zabudowy wielorodzinnej i usługowej, zatem będą to zmiany istotne dla krajobrazu. Aczkolwiek tereny sąsiednie zostały już częściowo zainwestowane, zatem nie będą to zmiany znacząco negatywne wpływające na krajobraz.</p> <p><b>KLIMAT</b> – brak istotnego oddziaływania.</p> <p><b>ZASOBY NATURALNE</b> – brak oddziaływania.</p> <p><b>ZABYTKI</b> – brak oddziaływania.</p> <p><b>DOBRA MATERIALNE</b> – oddziaływanie na zabudowę, jako na dobro materialne, będzie wywierało pozytywny wpływ na zaspakajanie potrzeb mieszkańców, poprzez tworzenie nowych terenów mieszkaniowych i usługowych. Ustalenia projektu zmiany planu mają za zadanie stwarzać warunki rozwoju określonych obszarów miasta, a więc pośrednio przyczyniają się do namnażania dóbr materialnych.</p>
1U	AG - tereny aktywności gospodarczej obejmujące obszary zgrupowań przemysłowo – składowych	Tereny zabudowy handlowo – usługowej, zieleni nieurządzona	Ustalenia projektu zmiany planu neutralne dla środowiska.	<p>W stosunku do obecnie obowiązującego planu zagospodarowania przestrzennego prognozuje się mniejszy wpływ na poszczególne komponenty środowiska, z uwagi na przeznaczenie terenów pod funkcje mniej uciążliwe. Projekt planu zakłada zmianę funkcji z terenów aktywności gospodarczej na tereny zabudowy usługowej z kategorii usług nieuciążliwych.</p> <p><b>RÓZNORODNOŚĆ BIOLOGICZNA</b> – ponieważ teren prawie w całości jest zainwestowany nie prognozuje się istotnego wpływu na bioróżnorodność. Trwale, korzystnie na bioróżnorodność wpłynie nakaz starannego ukształtowania i utrzymania zieleni urządzonej, towarzyszącej budynkom i ciągom komunikacyjnym, w formie zieleni niskiej, średniej i wysokiej oraz dopuszczenie realizacji dachów zielonych. Pozytywne</p>



				<p>długoterwałe oddziaływanie wynika z ustalenia minimalnego procentowego udziału powierzchni biologicznie czynnej liczonej w stosunku do powierzchni działki budowlanej. Korzystnie długoterminowo na bioróżnorodność wpłynie realizacja zróżnicowanej zieleni w obszarze zieleni towarzyszącej ZT. Wyznaczony obszar zieleni towarzyszącej obejmuje swym zasięgiem istniejącą roślinność średnią i wysoką, co pozwoli na jej zachowanie.</p> <p><b>LUZIE</b> – korzystne oddziaływanie wynika z ustalenia odpowiednich standardów akustycznych dla terenów zabudowy usługowej z kategorii usług chronionych przed ponadnormatywnym hałasem w środowisku. Po I uzgodnieniach zrezygnowano z dopuszczenia lokalizacji sal tanecznych i dyskotek w kategorii usług kultury, co zabezpieczy tereny te oraz ich sąsiedztwo przed występowaniem ewentualnych uciążliwości akustycznych pochodzących z tego typu działalności usługowej. Pozytywnie na klimat akustyczny tego terenu wpłynie również wyznaczenie obszaru zieleni towarzyszącej, co przyczyni się do zmniejszenia emisji hałasu drogowego na ten teren. Korzystne oddziaływanie wynika z ustalenia: przestrzenie publiczne należy kształtować w sposób zapewniający estetykę i bezpieczeństwo użytkowników z zastosowaniem rozwiązań zapewniających dostęp osobom ze szczególnymi potrzebami, o których mowa w przepisach odrębnych.</p> <p><b>ZWIERZĘTA I ROŚLINY</b> – z uwagi na intensywne zagospodarowanie tego terenu nie prognozuje się istotnych zmian dla flory i fauny. Pozytywne oddziaływanie będzie związane z realizacją obszaru zieleni towarzyszącej, która swym zasięgiem obejmuje istniejącą roślinność. Pozwoli to również na stworzenie i zachowanie odpowiednich warunków siedliskowych dla małych zwierząt.</p> <p><b>WODA</b> – z uwagi na intensywne zagospodarowanie tego terenu i znaczne uszczelnienie powierzchni przepuszczalnych nie prognozuje się istotnego wpływu projektu zmiany planu na wody. Również realizacja usług z kategorii związanych z obsługą motoryzacji, w tym stacji paliw, w warunkach normalnego funkcjonowania, zgodnie z przepisami prawa, nie powinna stanowić zagrożenia dla jakości wód podziemnych. Ewentualne negatywne oddziaływanie będzie związane z wystąpieniem sytuacji nadzwyczajnych związanych z awarią. Przy czym należy zaznaczyć, że w terenie tym zlokalizowane są już siedziby firm świadczących usługi z zakresu obsługi motoryzacji, np. stacja kontroli pojazdów. Zatem projekt zmiany planu sankcjonuje obecne użytkowanie. Oddziaływaniem korzystnym długoterminowym jest ustalenie odprowadzanie wód opadowych z terenów utwardzonych do miejskich sieci kanalizacji deszczowej z uwzględnieniem miejscowej retencji oraz własnych systemów zagospodarowania wód opadowych, z pozostałych terenów powierzchniowo do gruntu zgodnie z przepisami odrębnymi oraz odprowadzania ścieków komunalnych w oparciu o istniejące sieci kanalizacji sanitarnej. Korzystne oddziaływanie wynika również z ustalenia minimalnego udziału powierzchni biologicznie czynnej, co zapewni powierzchnię przepuszczalną. Pozytywnie na retencję wody wpłynie dopuszczenie realizacji dachów zielonych.</p> <p><b>POWIETRZE</b> – korzystne oddziaływanie wynika z zaprojektowania obszaru zieleni towarzyszącej, który przyczyni się do poprawy parametrów jakości powietrza. Korzystnie na stan jakości powietrza wpłynie również dopuszczenie lokalizacji instalacji odnawialnych źródeł energii, w tym o mocy powyżej 100 kW (w szczególności instalacji fotowoltaicznych, kolektorów termicznych, instalacji aero lub geotermalnych) zaopatrujących w energię elektryczną, ciepłą i chłodną, dla instalacji wytwarzających energię z wiatru maksymalną</p>
--	--	--	--	--

Wyżozenie do wgladu publicznego w trybie informacyjnym





				<p>moc ogranicza się do mocy mikroinstalacji, zgodnie z przepisami odrębnymi.</p> <p><b>POWIERZCHNIA ZIEMI</b> – brak istotnego oddziaływania z uwagi na zainwestowanie i utwardzenie większości powierzchni tego terenu. Również realizacja usług z kategorii związanych z obsługą motoryzacji, w tym stacji paliw, w warunkach normalnego funkcjonowania, zgodnie z przepisami prawa, nie powinna stanowić zagrożenia dla jakości gleb. Ewentualne negatywne oddziaływanie będzie związane z wystąpieniem sytuacji nadzwyczajnych związanych z awarią. Przy czym należy zaznaczyć, że w terenie tym zlokalizowane są już siedziby firm świadczących usługi z zakresu obsługi motoryzacji, np. stacja kontroli pojazdów. Korzystne są natomiast ustalenia dotyczące nakazu zachowania naturalnego ukształtowania terenu, zakazu prowadzenia prac niwelacyjnych lub nadsypywania terenu w sposób utrudniający odpływ wód opadowych, z wyłączeniem działań służących zwiększeniu retencji lub podwyższenia bezpieczeństwa powodziowego oraz zakazu prowadzenia prac niwelacyjnych lub nadsypywania terenu w sposób zmieniający naturalnie uformowaną rzeźbę terenu o wartość powyżej 1,0 metra w stosunku do naturalnej rzędnej terenu, poza obrysem istniejących i projektowanych budynków.</p> <p><b>KRAJOBRAZ</b> – korzystne oddziaływanie wynika z nakazu starannego ukształtowania i utrzymania zieleni urządzonej, towarzyszącej budynkom i ciągom komunikacyjnym, w formie zieleni niskiej, średniej i wysokiej oraz wyznaczenia obszaru ZT.</p> <p><b>KLIMAT</b> – brak istotnego oddziaływania.</p> <p><b>ZASOBY NATURALNE</b> – brak oddziaływania.</p> <p><b>ZABYTKI</b> – brak oddziaływania.</p> <p><b>DOBRA MATERIALNE</b> – oddziaływanie na zabudowę, jako na dobro materialne, będzie wywierało pozytywny wpływ na zaspakajanie potrzeb mieszkańców, poprzez tworzenie terenów usługowych. Ustalenia projektu zmiany planu mają za zadanie stwarzać warunki rozwoju określonych obszarów miasta, a więc pośrednio przyczyniają się do namnażania dóbr materialnych.</p>
1E 2E	IT1 – tereny infrastruktury technicznej – stacje transformatorowe	Stacje transformatorowe	Ustalenia projektu zmiany planu neutralne dla środowiska.	<p>W stosunku do obecnie obowiązującego planu zagospodarowania przestrzennego nie prognozuje się wpływu na poszczególne komponenty środowiska, z uwagi na przeznaczenie terenów pod te same funkcje.</p> <p><b>RÓŻNORODNOŚĆ BIOLOGICZNA</b> – brak istotnego oddziaływania. Pozytywne, długotrwałe oddziaływanie wynika z ustalenia nakazu ukształtowania i utrzymania zieleni urządzonej w formie zieleni niskiej, średniej lub wysokiej.</p> <p><b>LUDZIE</b> – brak istotnego oddziaływania.</p> <p><b>ZWIERZĘTA I ROŚLINY</b> – brak istotnego oddziaływania. Pozytywne, długotrwałe oddziaływanie wynika z ustalenia nakazu ukształtowania i utrzymania zieleni urządzonej w formie zieleni niskiej, średniej lub wysokiej.</p> <p><b>WODA</b> – brak istotnego oddziaływania.</p> <p><b>POWIETRZE</b> – brak oddziaływania.</p> <p><b>POWIERZCHNIA ZIEMI</b> – brak istotnego oddziaływania.</p> <p><b>KRAJOBRAZ</b> – brak istotnego oddziaływania.</p> <p><b>KLIMAT</b> – brak istotnego oddziaływania.</p> <p><b>ZASOBY NATURALNE</b> – brak oddziaływania.</p> <p><b>ZABYTKI</b> – brak oddziaływania.</p> <p><b>DOBRA MATERIALNE</b> – pozytywne oddziaływanie wynika z wprowadzenia terenów infrastruktury elektroenergetycznej. Ustalenia projektu zmiany planu mają za zadanie stwarzać warunki rozwoju określonych obszarów miasta, a więc pośrednio przyczyniają się do namnażania dóbr materialnych.</p>
1KDL 2KDL	KDL-G – tereny dróg – drogi (ulice) lokalne gminne	Drogi, częściowo utwardzone (ulica Czerwcowa)	Ustalenia projektu zmiany planu częściowo neutralne, a częściowo	<p>W stosunku do obecnie obowiązującego planu zagospodarowania przestrzennego nie prognozuje się wpływu na poszczególne komponenty środowiska, z uwagi na przeznaczenie terenów pod te same funkcje.</p>



			niekorzystne dla środowiska.	<p><b>RÓŻNORODNOŚĆ BIOLOGICZNA</b> – długotrwałe oddziaływanie negatywne nastąpi podczas budowy dróg. Natomiast pozytywne oddziaływanie wynika z nakazu starannego ukształtowania i utrzymania zieleni urządzonej towarzyszącej ciągom komunikacyjnym oraz z dopuszczenia w terenie 1KDL realizacji szpalerów drzew w miejscach (i gatunkach) odpowiednich i możliwych do zastosowania ze względu na istniejące i planowane sieci uzbrojenia technicznego, zgodnie z rysunkiem planu.</p> <p><b>LUDZIE</b> – korzystne jest ustalenie: przestrzenie publiczne należy kształtować w sposób zapewniający estetykę i bezpieczeństwo użytkowników z zastosowaniem rozwiązań zapewniających dostęp osobom ze szczególnymi potrzebami, o których mowa w przepisach odrębnych oraz z ustalenia: przy przejściach dla pieszych przez jezdnie należy zastosować różnicę faktury nawierzchni wyczuwalną dotykiem łaski przez osoby niewidzące oraz obniżone krawężniki umożliwiające przejazd wózkami. Z kolei niekorzystne oddziaływanie na ludzi będzie związane z uciążliwościami akustycznymi i zanieczyszczeniami emitowanymi z terenów ulic lokalnych.</p> <p><b>ZWIERZĘTA I ROŚLINY</b> – trwałe oddziaływanie negatywne nastąpi podczas dalszej realizacji dróg. Natomiast pozytywne oddziaływanie wynika z nakazu starannego ukształtowania i utrzymania zieleni urządzonej towarzyszącej ciągom komunikacyjnym oraz z dopuszczenia realizacji szpaleru drzew (teren 1KDL).</p> <p><b>WODA</b> – niekorzystne, stałe oddziaływanie będzie związane ze zmniejszeniem powierzchni przepuszczalnych. Natomiast korzystne oddziaływanie wynika z ustalenia odprowadzenia wód opadowych z terenów utwardzonych do miejskich sieci kanalizacji deszczowej lub własnych systemów zagospodarowania wód opadowych oraz z terenów biologicznie czynnych powierzchniowo do gruntu zgodnie z przepisami odrębnymi.</p> <p><b>POWIETRZE</b> – negatywne oddziaływanie będzie wynikało z emisji zanieczyszczeń gazowych i pyłowych powstających podczas spalania paliw płynnych i eksploatacji dróg.</p> <p><b>POWIERZCHNIA ZIEMI</b> – dalsza realizacja dróg o powierzchniach utwardzonych na stałe zmieni powierzchnię ziemi i spowoduje jej degradację. Zatem będzie to stałe, negatywne oddziaływanie.</p> <p><b>KRAJOBRAZ</b> – brak istotnego oddziaływania.</p> <p><b>KLIMAT</b> – brak istotnego oddziaływania.</p> <p><b>ZASOBY NATURALNE</b> – brak oddziaływania.</p> <p><b>DOBRA MATERIALNE</b> – pozytywnym, stałym oddziaływaniem na dobra materialne jest wyposażenie terenów o rożnych funkcjach w drogi, a także utrzymywanie ich w dobrym stanie, co wpływa na komfort życia mieszkańców.</p>
1KDD	KDD-G – tereny dróg – drogi (ulice), dojazdowe gminne	Tereny zieleni nieurządzonej, pola uprawne	Ustalenia projektu zmiany planu niekorzystne dla środowiska.	<p>W stosunku do obecnie obowiązującego planu zagospodarowania przestrzennego nie prognozuje się wpływu na poszczególne komponenty środowiska, z uwagi na przeznaczenie terenów pod te same funkcje.</p> <p><b>RÓŻNORODNOŚĆ BIOLOGICZNA</b> – długotrwałe oddziaływanie negatywne nastąpi podczas budowy drogi. Natomiast pozytywne, długoterminowe oddziaływanie wynika z nakazu starannego ukształtowania i utrzymania zieleni urządzonej towarzyszącej ciągom komunikacyjnym.</p> <p><b>LUDZIE</b> – korzystne jest ustalenie: przestrzenie publiczne należy kształtować w sposób zapewniający estetykę i bezpieczeństwo użytkowników z zastosowaniem rozwiązań zapewniających dostęp osobom ze szczególnymi potrzebami, o których mowa w przepisach odrębnych oraz z ustalenia: przy przejściach dla pieszych przez jezdnie należy zastosować różnicę faktury</p>

Wyłożenie do Wyglądu publicznego w Urzędzie Miasta Lublin



				<p>nawierzchni wyczuwalną dotykiem laski przez osoby niewidzące oraz obniżone krawężniki umożliwiające przejazd wózkiem. Z kolei niekorzystne oddziaływanie na ludzi będzie związane z uciążliwościami akustycznymi i zanieczyszczeniami emitowanymi z terenu ulicy.</p> <p><b>ZWIERZĘTA I ROŚLINY</b> – trwałe oddziaływanie negatywne nastąpi podczas budowy drogi. Natomiast pozytywne, długoterminowe oddziaływanie wynika z nakazu starannego ukształtowania i utrzymania zieleni urządzonej towarzyszącej ciągom komunikacyjnym.</p> <p><b>WODA</b> – niekorzystne, stałe oddziaływanie będzie związane ze zmniejszeniem powierzchni przepuszczalnych. Natomiast korzystne oddziaływanie wynika z ustalenia odprowadzenia wód opadowych z terenów utwardzonych do miejskich sieci kanalizacji deszczowej po wymaganej rozbudowie lub własnych systemów zagospodarowania wód opadowych oraz z terenów biologicznie czynnych powierzchniowo do gruntu zgodnie z przepisami odrębnymi.</p> <p><b>POWIETRZE</b> – negatywne oddziaływanie będzie wynikało z emisji zanieczyszczeń gazowych i pyłowych powstających podczas spalania paliw płynnych i eksploatacji drogi.</p> <p><b>POWIERZCHNIA ZIEMI</b> – stałe, negatywne oddziaływanie będzie związane z budową drogi o powierzchni utwardzonej.</p> <p><b>KRAJOBRAZ</b> – brak istotnego oddziaływania.</p> <p><b>KLIMAT</b> – brak istotnego oddziaływania.</p> <p><b>ZASOBY NATURALNE</b> – brak oddziaływania.</p> <p><b>DOBRA MATERIALNE</b> – pozytywnym, stałym oddziaływaniem na dobra materialne jest wyposażenie terenów o różnych funkcjach w drogi, a także utrzymywanie ich w dobrym stanie, co wpływa na komfort życia.</p>
2KDD	KDD-G – tereny dróg – drogi (ulice) dojazdowe gminne	Zrealizowana droga (ulica Sierpniowa)	Ustalenia projektu zmiany planu neutralne dla środowiska	<p>W stosunku do obecnie obowiązującego planu zagospodarowania przestrzennego nie prognozuje się wpływu na poszczególne komponenty środowiska, z uwagi na przeznaczenie terenów pod te same funkcje.</p> <p><b>RÓZNORODNOŚĆ BIOLOGICZNA</b> – brak istotnego oddziaływania z uwagi na zrealizowaną drogę.</p> <p>Pozytywne, długotrwałe oddziaływanie wynika z nakazu starannego ukształtowania i utrzymania zieleni urządzonej towarzyszącej ciągom komunikacyjnym.</p> <p><b>LUdzie</b> – brak istotnego oddziaływania z uwagi na funkcjonowanie zrealizowanej drogi. Korzystne jest ustalenie: przestrzenie publiczne należy kształtować w sposób zapewniający estetykę i bezpieczeństwo użytkowników z zastosowaniem rozwiązań zapewniających dostęp osobom ze szczególnymi potrzebami, o których mowa w przepisach odrębnych oraz z ustalenia: przy przejściach dla pieszych przez jezdnie należy zastosować różnicę faktury nawierzchni wyczuwalną dotykiem laski przez osoby niewidzące oraz obniżone krawężniki umożliwiające przejazd wózkiem.</p> <p><b>ZWIERZĘTA I ROŚLINY</b> – brak istotnego oddziaływania z uwagi na zrealizowaną drogę. Pozytywne, długotrwałe oddziaływanie wynika z nakazu starannego ukształtowania i utrzymania zieleni urządzonej towarzyszącej ciągom komunikacyjnym.</p> <p><b>WODA</b> – jest to w pełni zrealizowana i funkcjonująca droga dojazdowa, dlatego nie prognozuje się oddziaływania na środowisko w związku z realizacją ustaleń projektu zmiany planu.</p> <p><b>POWIETRZE</b> – brak istotnego oddziaływania z uwagi na w pełni zrealizowaną i funkcjonującą drogę dojazdową. Wraz z realizacją zabudowy na terenach sąsiadujących z tym terenem, należy spodziewać się zwiększenia częstotliwości ruchu, a co za tym idzie zwiększenia emisji zanieczyszczeń powietrza.</p> <p><b>POWIERZCHNIA ZIEMI</b> – brak istotnego oddziaływania, z uwagi na pełną realizację drogi.</p>

Wyłożenie do wglądu publicznego



				<p><b>KRAJOBRAZ</b> – brak istotnego oddziaływania.  <b>KLIMAT</b> – brak istotnego oddziaływania. Wraz z realizacją zabudowy na terenach sąsiadujących z tym terenem, należy spodziewać się zwiększenia częstotliwości ruchu, a co za tym idzie zwiększenia emisji zanieczyszczeń powietrza oraz hałasu.  <b>ZASOBY NATURALNE</b> – brak oddziaływania.  <b>DOBRA MATERIALNE</b> – pozytywnym, stałym oddziaływaniem na dobra materialne jest wyposażenie terenów o różnych funkcjach w drogi, a także utrzymywanie ich w dobrym stanie, co wpływa na komfort życia mieszkańców.</p>
<p>1KX1                  2KX1                  3KX1                  4KX1                  5KX1</p>	<p><b>KX1</b> – tereny komunikacji pieszo – jezdnej</p>	<p>Zrealizowane ciągi pieszo – jezdne</p>	<p>Ustalenia projektu zmiany planu neutralne dla środowiska.</p>	<p>W stosunku do obecnie obowiązującego planu zagospodarowania przestrzennego nie prognozuje się wpływu na poszczególne komponenty środowiska, z uwagi na przeznaczenie terenów pod te same funkcje.  <b>RÓZNORODNOŚĆ BIOLOGICZNA</b> – brak istotnego oddziaływania z uwagi na pełną realizację tych ciągów. Pozytywne, długotrwałe oddziaływanie wynika z nakazu starannego ukształtowania i utrzymania zieleni urządzonej towarzyszącej ciągom komunikacyjnym.  <b>LUDZIE</b> – brak istotnego oddziaływania z uwagi na funkcjonowanie zrealizowanych ciągów. Korzystne jest ustalenie: przestrzeń publiczną należy kształtować w sposób zapewniający estetykę i bezpieczeństwo użytkowników z zastosowaniem rozwiązań zapewniających dostęp osobom ze szczególnymi potrzebami, o których mowa w przepisach odrębnych oraz z ustalenia: przy przejściach dla pieszych przez jezdnie należy zastosować różnicę faktury nawierzchni wyczuwalną dotykiem łaski przez osoby niewidzące oraz obniżone krawężniki umożliwiające przejazd wózkiem.  <b>ZWIERZĘTA I ROŚLINY</b> – brak istotnego oddziaływania z uwagi na zrealizowanie ciągów pieszo-jezdnych. Pozytywne, długotrwałe oddziaływanie wynika z nakazu starannego ukształtowania i utrzymania zieleni urządzonej towarzyszącej ciągom komunikacyjnym.  <b>WODA</b> – brak istotnego oddziaływania z uwagi na w pełni zrealizowane i funkcjonujące ciągi pieszo-jezdne.  <b>POWIETRZE</b> – brak istotnego oddziaływania z uwagi na w pełni zrealizowane i funkcjonujące ciągi pieszo-jezdne.  <b>POWIERZCHNIA ZIEMI</b> – brak istotnego oddziaływania, z uwagi na pełną realizację ciągów pieszo-jezdnych.  <b>KRAJOBRAZ</b> – brak istotnego oddziaływania.  <b>KLIMAT</b> – brak istotnego oddziaływania.  <b>ZASOBY NATURALNE</b> – brak oddziaływania.  <b>DOBRA MATERIALNE</b> – pozytywnym, stałym oddziaływaniem na dobra materialne jest wyposażenie terenów o różnych funkcjach w ciągi pieszo-jezdne, a także utrzymywanie ich w dobrym stanie, co wpływa na komfort życia mieszkańców.</p>
<p>1KX</p>	<p><b>AG</b> - tereny aktywności gospodarczej obejmujące obszary zgrupowań przemysłowo-składowych</p>	<p>Pola uprawne</p>	<p>Ustalenia projektu zmiany planu niekorzystne dla środowiska.</p>	<p>W stosunku do obecnie obowiązującego planu zagospodarowania przestrzennego prognozuje się mniej negatywny wpływ na poszczególne komponenty środowiska. Projekt zmiany planu zakłada zmianę funkcji aktywności gospodarczej na funkcję ciągów pieszych.  <b>RÓZNORODNOŚĆ BIOLOGICZNA</b> – długotrwałe oddziaływanie negatywne nastąpi podczas budowy ciągu.  <b>LUDZIE</b> – korzystne jest ustalenie: przestrzeń publiczną należy kształtować w sposób zapewniający estetykę i bezpieczeństwo użytkowników z zastosowaniem rozwiązań zapewniających dostęp osobom ze szczególnymi potrzebami, o których mowa w przepisach odrębnych.  <b>ZWIERZĘTA I ROŚLINY</b> – trwałe oddziaływanie negatywne nastąpi podczas budowy utwardzonego ciągu.  <b>WODA</b> – niekorzystne oddziaływanie będzie związane z utwardzeniem powierzchni biologicznie czynnej. Korzystne oddziaływanie wynika z ustalenia odprowadzania wód opadowych z terenów utwardzonych do miejskich sieci kanalizacji deszczowej po wymaganej</p>



				<p>rozbudowie lub własnych systemów zagospodarowania wód opadowych oraz z terenów biologicznie czynnych powierzchniowo do gruntu zgodnie z przepisami odrębnymi.</p> <p><b>POWIETRZE</b> – brak oddziaływania.</p> <p><b>POWIERZCHNIA ZIEMI</b> – budowa ciągu o powierzchni utwardzonej na stałe zmieni powierzchnię ziemi i spowoduje jej degradację.</p> <p><b>KRAJOBRAZ</b> – brak istotnego oddziaływania.</p> <p><b>KLIMAT</b> – brak oddziaływania.</p> <p><b>DOBRA MATERIALNE</b> – pozytywnym, stałym oddziaływaniem na dobra materialne jest wyposażenie terenów o różnych funkcjach w ciągi piesze ułatwiające poruszanie się po danym obszarze, a także utrzymywanie ich w dobrym stanie, co wpływa na komfort życia mieszkańców.</p>
2KX	KX – tereny komunikacji pieszej	Zrealizowany ciąg pieszy	Ustalenia projektu zmiany planu neutralne dla środowiska.	<p>W stosunku do obecnie obowiązującego planu zagospodarowania przestrzennego nie prognozuje się wpływu na poszczególne komponenty środowiska, z uwagi na przeznaczenie terenów pod te same funkcje.</p> <p><b>RÓŻNORODNOŚĆ BIOLOGICZNA</b> – brak istotnego oddziaływania z uwagi na zrealizowany ciąg pieszy. Pozytywne, długotrwałe oddziaływanie wynika z nakazu starannego ukształtowania i utrzymania zieleni urządzonej towarzyszącej ciągom komunikacyjnym.</p> <p><b>LUDZIE</b> – brak istotnego oddziaływania. Korzystne jest ustalenie, przestrzenie publiczne należy kształtować w sposób zapewniający estetykę i bezpieczeństwo użytkowników z zastosowaniem rozwiązań zapewniających dostęp osobom ze szczególnymi potrzebami, o których mowa w przepisach odrębnych.</p> <p><b>ZWIERZĘTA I ROŚLINY</b> – brak istotnego oddziaływania z uwagi na zrealizowanie ciągu pieszego. Pozytywne, długotrwałe oddziaływanie wynika z nakazu starannego ukształtowania i utrzymania zieleni urządzonej towarzyszącej ciągom komunikacyjnym.</p> <p><b>WODA</b> – brak istotnego oddziaływania z uwagi na zrealizowanie ciągu pieszego.</p> <p><b>POWIETRZE</b> – brak oddziaływania.</p> <p><b>POWIERZCHNIA ZIEMI</b> – brak istotnego oddziaływania, z uwagi na zrealizowanie ciągu pieszego.</p> <p><b>KRAJOBRAZ</b> – brak istotnego oddziaływania.</p> <p><b>KLIMAT</b> – brak istotnego oddziaływania.</p> <p><b>ZASOBY NATURALNE</b> – brak oddziaływania.</p> <p><b>DOBRA MATERIALNE</b> – pozytywnym, stałym oddziaływaniem na dobra materialne jest wyposażenie terenów o różnych funkcjach w ciągi piesze ułatwiające poruszanie się po danym obszarze, a także utrzymywanie ich w dobrym stanie, co wpływa na komfort życia mieszkańców.</p>

#### 14.4. PODSUMOWANIE WNIOSKÓW CZĄSTKOWYCH DLA POSZCZEGÓLNYCH ELEMENTÓW ŚRODOWISKA PRACOWNICZEGO

Poniżej przedstawiono ogólny wpływ na środowisko ustaleń planistycznych zaproponowanych w projekcie zmiany planu.

**Różnorodność biologiczna** – Na analizowanym obszarze nie występują obszary chronione zgodnie z ustawą o ochronie przyrody.

Obszar objęty projektem zmiany planu to teren częściowo niezainwestowany, stanowiący obecnie pola uprawne, łąki i zieleń nieurządzoną. Oddziaływanie ustaleń projektu zmiany planu na różnorodność biologiczną można uznać za częściowo niekorzystne z uwagi na zmniejszenie istniejących powierzchni aktywnych biologicznie. Dotyczy to zwłaszcza terenów porolnych, na które w wyniku sukcesji wtórnej wkroczyła zieleń nieurządzona. W stosunku do pól użytkowanych rolniczo oddziaływanie na różnorodność będzie mniej negatywne, bowiem pola uprawne porośnięte są monokulturami.



Natomiast odnosząc się do obecnie obowiązującego planu, wpływ ustaleń projektu zmiany planu należy uznać za neutralny w stosunku do bioróżnorodności, a nawet korzystniejszy, z uwagi na wprowadzenie obszarów zieleni towarzyszącej we wszystkich terenach mieszkaniowo-usługowych. Korzystnie na bioróżnorodność wpłynie również dopuszczenie realizacji szpalerów drzew. Pozytywnie na bioróżnorodność wpłynie też ustalenie nakazu starannego ukształtowania i utrzymania zieleni urządzonej, towarzyszącej budynkom i ciągom komunikacyjnym, w formie zieleni niskiej, średniej i wysokiej, jak również ustalenie minimalnego udziału procentowego powierzchni biologicznie czynnej liczonej w stosunku do powierzchni działki budowlanej.

**Ludzie** – Korzystne oddziaływanie wynika z wprowadzenia w projekcie zmiany planu standardów akustycznych. Ustala się standard akustyczny:

- 1) dla terenów zabudowy mieszkaniowej jednorodzinnej – standard akustyczny jak dla terenów zabudowy mieszkaniowej jednorodzinnej;
- 2) dla terenów zabudowy mieszkaniowej wielorodzinnej – standard akustyczny jak dla terenów zabudowy mieszkaniowej wielorodzinnej;
- 3) dla terenów zabudowy mieszkaniowo-usługowej – standard akustyczny jak dla terenów mieszkaniowo-usługowych;
- 4) dla terenów zabudowy usługowej:
  - a) w przypadku realizacji usług z kategorii zamieszkania zbiorowego – standard akustyczny jak dla terenów zabudowy zamieszkania zbiorowego;
  - b) w przypadku realizacji usług z kategorii oświaty i wychowania – standard akustyczny jak dla terenów zabudowy związanej ze stałym lub czasowym pobytem dzieci i młodzieży;
  - c) w przypadku realizacji usług z kategorii usług sportu i rekreacji – standard akustyczny jak dla terenów rekreacyjno-wypoczynkowych;
  - d) w przypadku realizacji domów opieki społecznej – standard akustyczny jak dla terenów domów opieki społecznej;
  - e) pozostałe kategorie usług – standardu nie ustala się;
- 5) dla pozostałych funkcji terenów – standardu nie ustala się.

Pozytywne oddziaływanie wynika z wyznaczenia obszarów zieleni towarzyszącej, zwłaszcza wzdłuż głównych szlaków komunikacyjnych o dużej częstotliwości ruchu, tj. ulicy Choiny i ul. Wojtasa. Ich realizacja wpłynie korzystnie na klimat akustyczny poszczególnych terenów, jak również poprawi ich walory estetyczne i krajobrazowe. Ponadto projekt zmiany planu w terenach 1MN/U, 2MN/U i 1MW/U, które sąsiadują z ulicami głównymi, nakazuje stosowanie rozwiązań umożliwiających ochronę mieszkańców i użytkowników przed ponadnormatywnym hałasem komunikacyjnym. Pozytywnie na klimat akustyczny terenów 2MN/U, 1MW/U, 2MW/U, 3MW/U wpłynie realizacja dopuszczonych szpalerów drzew. Również realizacja szpaleru drzew w terenie 1KDL przyczyni się do ograniczenia emisji hałasu drogowego na tereny sąsiednie. Po I uzgodnieniach wykluczono możliwość lokalizacji placów zabaw oraz urządzeń sportowo-rekreacyjnych w obszarach ZT położonych w terenach: 1MN/U, 2MN/U, 1MW/U, które znajdują się w bezpośrednim sąsiedztwie ulicy Choiny oraz E. Wojtasa, z uwagi na możliwość wystąpienia uciążliwości akustycznych i aerosanitarnych pochodzących z sąsiadujących szlaków komunikacyjnych.

Korzystne dla ludzi jest ustalenie: przestrzenie publiczne należy kształtować w sposób zapewniający estetykę i bezpieczeństwo użytkowników z zastosowaniem rozwiązań zapewniających dostęp osobom ze szczególnymi potrzebami, o których mowa w przepisach odrębnych. Natomiast w terenach drogowych projekt zmiany planu wprowadza ustalenie: przy przejściach dla pieszych przez jezdnie należy zastosować różnicę faktury nawierzchni wyczuwalną dotykiem łaski przez osoby niewidzące oraz obniżone krawężniki umożliwiające przejazd wózkami. Powyższe zapisy zapewniają zastosowanie rozwiązań umożliwiających poruszanie się nie tylko osobom niepełnosprawnym, ale także osobom starszym.

Pozytywne dla ludzi jest ustalenie lokalizacji usług nieuciążliwych w terenach usługowych i mieszkaniowo-usługowych.

W celu ochrony przed promieniowaniem elektromagnetycznym w terenie 1MW/U projekt zmiany planu wyznacza obszar infrastruktury technicznej oraz ustala lokalizację planowanej zabudowy mieszkaniowej



i usługowej od urzędzeń telekomunikacyjnych do czasu ich przebudowy lub likwidacji, w odległości zgodnej z przepisami odrębnymi.

Projekt zmiany planu dopuszcza w terenach: 1MN/U, 2MN/U, 1MW/U, 2MW/U, 3MW/U, 1U lokalizację instalacji odnawialnych źródeł energii, w tym o mocy powyżej 100 kW (w szczególności instalacji fotowoltaicznych, kolektorów termicznych, instalacji aero lub geotermalnych) zaopatrujących w energię elektryczną, ciepłą i chłod, dla instalacji wytwarzających energię z wiatru maksymalną moc ogranicza się do mocy mikroinstalacji, zgodnie z przepisami odrębnymi. Zagrożeniem dla ludzi jest hałas i wibracje, jak również zmiany w krajobrazie, zwłaszcza w przypadku energii z wiatru. Jednakże projekt zmiany planu ogranicza energię z wiatru do mocy mikroinstalacji, co znacznie zmniejsza oddziaływanie tych instalacji na środowisko, w tym na ludzi. Projekt zmiany planu nakazuje również zachowanie standardów jakości środowiska – zgodnie z przepisami odrębnymi.

Zgodnie z obowiązującym Studium (Studium uwarunkowań i kierunków zagospodarowania przestrzennego miasta Lublin przyjęte uchwałą Nr 283/VIII/2019 Rady Miasta Lublin z dnia 1 lipca 2019 r.) lokalizacja inwestycji z zakresu energetyki odnawialnej powinna nastąpić z poszanowaniem zasad ładu przestrzennego, a także ochrony krajobrazu, środowiska oraz nie może powodować przekroczeń standardów jakości środowiska. Ponadto w Studium ustala się, że planowane inwestycje nie będą powodować uciążliwości na położonych w sąsiedztwie terenach zabudowy mieszkaniowej, usługowej i innych, czy też stwarzać zagrożenie dla życia lub zdrowia ludzi. Według Studium lokalizacje urzędzeń wytwarzających energię z odnawialnych źródeł nie mogą naruszać podstawowej funkcji terenu oraz przepisów prawnych i ustaleń planistycznych.

**Rośliny i zwierzęta** – Projekt zmiany planu będzie mieć częściowo negatywny wpływ na świat przyrody ożywionej, ponieważ obszar objęty zmianą jest częściowo terenem biologicznie czynnym. Niekorzystne oddziaływanie będzie związane ze zmniejszeniem powierzchni zajętych przez roślinność, zwłaszcza roślinność średnią i wysoką. Zmniejszenie obecnych terenów rolnych i porolnych o charakterze otwartym, przyczyni się do zmniejszenia liczebności zwierząt oraz ograniczy ich migrację. Natomiast pozytywne oddziaływanie będzie wynikało z realizacji obszarów zieleni towarzyszącej, które zapewnią odpowiednie warunki siedliskowe dla przyrody ożywionej oraz pozwolą na częściowe zachowanie istniejącej tu roślinności, w tym dojrzałych drzew. Po I uzgodnieniach w terenie 1MW/U wyznaczono obszar zieleni towarzyszącej również w sąsiedztwie ciągu pieszego 1KX oraz powiększono obszar ZT w terenie 3MW/U. Korzystne jest również ustalenie nakazu starannego ukształtowania i utrzymania zieleni urządzonej, towarzyszącej budynkom i ciągom komunikacyjnym, w formie zieleni niskiej, średniej i wysokiej oraz dopuszczenie realizacji szpalerów drzew. Pozytywne oddziaływanie wynika również z ustalenia minimalnego udziału procentowego powierzchni biologicznie czynnej liczonej w stosunku do powierzchni działki budowlanej. Ponadto projekt zmiany planu w terenach 1MW/U, 2MW/U, 3MW/U nakazuje realizację komponowanej zieleni urządzonej poza obrysem istniejących i projektowanych obiektów budowlanych, o powierzchni nie mniejszej niż 50% z ustalonego udziału procentowego powierzchni biologicznie czynnej.

**Wody** - Negatywnego oddziaływania należy upatrywać w zmniejszaniu istniejących powierzchni przepuszczalnych, dotyczy to przede wszystkim części obszaru, który do tej pory nie został zabudowany i stanowi tereny rolne i porolne. Aczkolwiek stosowanie w rolnictwie nawozy i środki ochrony roślin stanowią zagrożenie dla jakości wód podziemnych. Korzystne jest natomiast ustalenie minimalnego udziału powierzchni biologicznie czynnej liczonej w stosunku do powierzchni działki budowlanej oraz wyznaczenie obszarów zieleni towarzyszącej, które zapewnią powierzchnie przepuszczalne.

Pozytywne oddziaływanie wynika z ustalenia odprowadzania ścieków komunalnych w oparciu o istniejące sieci kanalizacji sanitarnej oraz z ustalenia odprowadzania wód opadowych z terenów utwardzonych do miejskich sieci kanalizacji deszczowej z uwzględnieniem miejscowej retencji oraz własnych systemów zagospodarowania wód opadowych, z pozostałych terenów powierzchniowo do gruntu zgodnie z przepisami odrębnymi.

W terenie 2MN/U zlokalizowana jest prywatna studnia, która zaopatrywała w wodę przed zwodociągowaniem tej części miasta. Studnia ta służyła bądź służy do zwykłego korzystania z wód, dla którego, zgodnie z art. 121 ustawy Prawo wodne, wyłącza się ustanawianie strefy terenu ochrony



bezpośredniej. Natomiast projekt zmiany planu ustala zaopatrzenie w wodę w oparciu o istniejące sieci wodociągowe w ul. Choiny i ul. E. Wojtasa.

Projekt zmiany planu w terenach MW/U i 1U ustala lokalizację usług nieuciążliwych, w tym także z zakresu usług związanych z obsługą motoryzacji, do których zaliczamy również stacje paliw. Nadmienić należy, że w terenie 1U istnieje stacja paliw, której funkcjonowanie zostanie usankcjonowane w projekcie zmiany planu. Zgodnie z §3 pkt 1 pkt 34 i 35 Rozporządzenia Rady Ministrów z dnia 10 września 2019 r. w sprawie przedsięwzięć mogących znacząco oddziaływać na środowisko, do przedsięwzięć mogących potencjalnie znacząco oddziaływać na środowisko zalicza się instalacje do dystrybucji i podziemnego magazynowania ropy naftowej i produktów naftowych. Zatem stacje paliw należy zakwalifikować do przedsięwzięć mogących potencjalnie znacząco oddziaływać na środowisko. Inwestor planując budowę stacji paliw będzie zobowiązany wystąpić z wnioskiem, w trybie przepisów o ochronie środowiska (Prawo ochrony środowiska oraz ustawy z dnia 3 października 2008 r. o udostępnianiu informacji o środowisku i jego ochronie, udziale społeczeństwa w ochronie środowiska oraz o ocenach oddziaływania na środowisko) o przeprowadzenie oceny oddziaływania przedsięwzięcia na środowisko. Obowiązek przeprowadzenia takiej oceny stwierdza organ właściwy do wydania decyzji o środowiskowych uwarunkowaniach. Właściwy w sprawie organ orzeka o konieczności bądź braku potrzeby przeprowadzenia oceny oddziaływania przedmiotowego przedsięwzięcia na środowisko.

Ponadto warunki, jakie muszą spełniać stacje paliw płynnych określone zostały w Rozporządzeniu Ministra Gospodarki z dnia 21 listopada 2005 roku w sprawie warunków technicznych, jakim powinny odpowiadać bazy i stacje paliw płynnych, rurociągi przesyłowe dalekosiężne służące do transportu ropy naftowej i produktów naftowych i ich usytuowanie. Zgodnie z §97 rozporządzenia stacje paliw płynnych powinny być wyposażone w:

- instalacje kanalizacyjne i inne urządzenia zabezpieczające przed przenikaniem produktów naftowych do gruntu, wód powierzchniowych i gruntowych,
- urządzenia do pomiaru i monitorowania stanu przetrzymywanych produktów naftowych,
- urządzenia do sygnalizacji wycieków produktów naftowych do gruntu, wód powierzchniowych i gruntowych,
- urządzenia zabezpieczające przed emisją par produktów naftowych I klasy do powietrza atmosferycznego w procesach zasilania zbiorników magazynowych stacji paliw płynnych,
- urządzenia służące do odzyskiwania par produktów naftowych I klasy ulatniających się podczas ich wydawania do zbiornika pojazdu i przekazujące te pary do zbiornika magazynowego tych produktów lub do odmierzacza paliw płynnych.

W celu dostosowania do wymogów zawartych w w/w rozporządzeniu Ministra Gospodarki inwestor planując budowę stacji paliw jest zobowiązany do wykonania lub zainstalowania odpowiednich urządzeń technicznych zabezpieczających przed przenikaniem paliwa do gruntu i wód gruntowych. W związku z powyższym w czasie normalnego funkcjonowania stacji paliw nie przewiduje się jej istotnie negatywnego oddziaływania na wody podziemne, z uwagi na wymagane przy tego rodzaju inwestycji zabezpieczenia środowiska gruntowo-wodnego i głęboko występujący poziom wód gruntowych około (20 p.p.t.).

**Powietrze i klimat** – Zapisy projektu zmiany planu nie będą znacząco wpływać na zmianę stanu powietrza. Projekt zmiany planu ustala zaopatrzenie w ciepło w oparciu o miejskie sieci ciepłownicze lub z indywidualnych źródeł ciepła zgodnie z przepisami odrębnymi. Jednakże powstanie nowej zabudowy z indywidualnymi systemami grzewczymi może powodować pogorszenie parametrów powietrza w sezonie grzewczym.

Pozytywne oddziaływanie wynika z wyznaczenia obszarów zieleni towarzyszącej ZT (tereny: 1MN/U, 2MN/U, 1MW/U, 2MW/U, 3MW/U, 1U) oraz dopuszczenia realizacji szpalerów drzew (tereny: 2MN/U, 1MW/U, 2MW/U, 3MW/U, 1KDL). Tereny zieleni, zwłaszcza te z roślinnością wysoką pozytywnie wpływają na jakość powietrza.

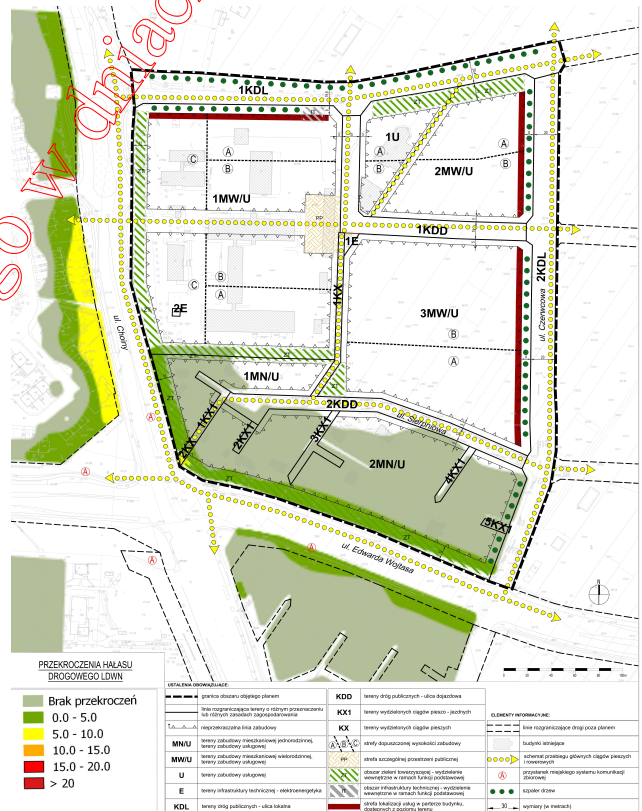
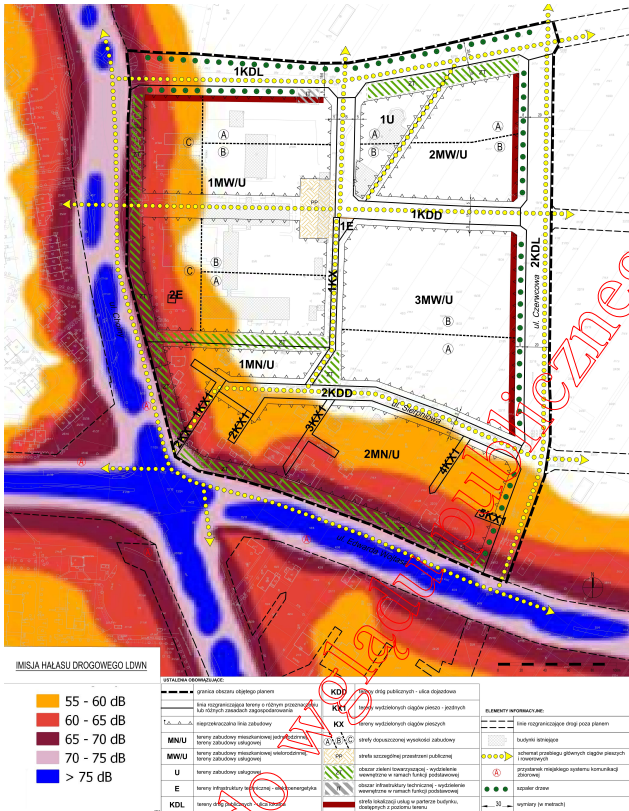
Korzystnie na stan jakości powietrza wpłynie również dopuszczenie lokalizacji instalacji odnawialnych źródeł energii, w tym o mocy powyżej 100 kW (w szczególności instalacji paneli fotowoltaicznych, kolektorów termicznych, instalacji aero lub geotermalnych) zaopatrujących w energię elektryczną, ciepłą i chłod, dla





instalacji wytwarzających energię z wiatru maksymalną moc ogranicza się do mocy mikroinstalacji, zgodnie z przepisami odrębnymi oraz dopuszczenie na pozostałych terenach możliwości realizacji instalacji OZE o mocy do 100 kW z zastrzeżeniem, że dla instalacji wytwarzających energię z wiatru maksymalną moc ogranicza się do mikroinstalacji zgodnie z przepisami odrębnymi.

**Klimat akustyczny** – Na większości analizowanego obszaru panuje właściwy klimat akustyczny na poziomie od poniżej 55 do 65 dB. Wartości hałasu drogowego na poziomie od 65 do 70 dB występują wzdłuż ulic Choiny i Wojtasa w ich bezpośrednim sąsiedztwie, gdzie projekt zmiany planu wyznacza obszary zieleni towarzyszącej. Wprowadzenie w terenach: 1MN/U, 2MN/U, 1MW/U obszarów zieleni towarzyszącej o zróżnicowanej formie (zieleni wysokiej, średniej i niskiej) ograniczy emisję hałasu drogowego na te tereny i korzystnie wpłynie na ich klimat akustyczny. Najwyższe wartości hałasu od 70-75 dB występują jedynie na niewielkim fragmencie obszaru opracowania u zbiegu ulicy Choiny i ulicy Wojtasa. Aczkolwiek mapa akustyczna z 2017 r. nie uwzględnia powstałych w późniejszym czasie ekranów akustycznych, zamontowanych w tym miejscu. Zatem można przyjąć, że emisja hałasu została już częściowo ograniczona. Jednakże w celu wzmocnienia ochrony akustycznej, projekt zmiany planu również tutaj zakłada realizację obszarów zieleni towarzyszącej w terenach 1MN/U i 2MN/U. Ponadto projekt zmiany planu w terenach 1MN/U, 2MN/U i 1MW/U, które sąsiadują z ulicami głównymi, nakazuje stosowanie rozwiązań umożliwiających ochronę mieszkańców i użytkowników przed ponadnormatywnym hałasem komunikacyjnym.



Wraz z realizacją zabudowy mieszkaniowej i usługowej oraz szlaków komunikacyjnych należy spodziewać się wzrostu poziomu hałasu w tych terenach. Jednakże w trosce o zachowanie właściwego klimatu akustycznego, projekt zmiany mpzp wprowadza obszary zieleni towarzyszącej (tereny 1U, 2MN/U), dopuszcza realizację szpalerów drzew (tereny: 2MN/U, 1MW/U, 2MW/U, 3MW/U, 1KDL) oraz ustala standardy akustyczne:

- dla terenów zabudowy mieszkaniowej jednorodzinnej – standard akustyczny jak dla terenów zabudowy mieszkaniowej jednorodzinnej;



- 2) dla terenów zabudowy mieszkaniowej wielorodzinnej – standard akustyczny jak dla terenów zabudowy mieszkaniowej wielorodzinnej;
- 3) dla terenów zabudowy mieszkaniowo-usługowej – standard akustyczny jak dla terenów mieszkaniowo-usługowych;
- 4) dla terenów zabudowy usługowej:
  - a) w przypadku realizacji usług z kategorii zamieszkania zbiorowego – standard akustyczny jak dla terenów zabudowy zamieszkania zbiorowego;
  - b) w przypadku realizacji usług z kategorii oświaty i wychowania – standard akustyczny jak dla terenów zabudowy związanej ze stałym lub czasowym pobytem dzieci i młodzieży;
  - c) w przypadku realizacji usług z kategorii usług sportu i rekreacji – standard akustyczny jak dla terenów rekreacyjno-wypoczynkowych;
  - d) w przypadku realizacji domów opieki społecznej – standard akustyczny jak dla terenów domów opieki społecznej;
  - e) pozostałe kategorie usług – standardu nie ustala się;
- 5) dla pozostałych funkcji terenów – standardu nie ustala się.

**Powierzchnia ziemi** – Zmiany w obszarze opracowania będą związane z realizacją zabudowy i ciągów komunikacyjnych w części obszaru, który pozostaje nadal wolny od zabudowy. Będą to zmiany o charakterze stałym, negatywnie wpływające na stan powierzchni terenu. Budowa fundamentów, czy kondygnacji podziemnych będzie również negatywnie wpływać na budowę profilu glebowego.

Z kolei korzystnie na stan powierzchni ziemi wpłynie ustalenie nakazu zachowania naturalnego ukształtowania terenu, ustalenie zakazu prowadzenia prac niwelacyjnych lub nadsypywania terenu w sposób utrudniający odpływ wód opadowych, z wyłączeniem działań służących zwiększeniu retencji oraz ustalenie zakazu prowadzenia prac niwelacyjnych lub nadsypywania terenu w sposób zmieniający naturalnie uformowaną rzeźbę terenu o wartość powyżej 1 metra w stosunku do naturalnej rzeźby terenu, poza obrysem istniejących i projektowanych budynków.

Dopuszczenie w terenach MW/U i 1U usług związanych z obsługą motoryzacji, do których zaliczamy również stacje paliw, może stanowić zagrożenie zanieczyszczenia gruntu związkami ropopochodnymi, bowiem stacje paliw według Rozporządzenia Rady Ministrów z dnia 10 września 2019 r. w sprawie przedsięwzięć mogących znacząco oddziaływać na środowisko, zaklasyfikowane są do przedsięwzięć mogących potencjalnie znacząco oddziaływać na środowisko. Jednakże stacje paliw muszą spełniać wymogi określone w Rozporządzeniu Ministra Gospodarki z dnia 21 listopada 2005 roku w sprawie warunków technicznych, jakim powinny odpowiadać bazy i stacje paliw płynnych, rurociągi przesyłowe dalekosiężne służące do transportu ropy naftowej i produktów naftowych i ich usytuowanie. Zgodnie z ww rozporządzeniem stacje paliw muszą być wyposażone w urządzenia techniczne zabezpieczające przed przenikaniem paliwa do gruntu i wód gruntowych. Ponadto zbiorniki przeznaczone do magazynowania ropy naftowej i produktów naftowych poddaje się badaniom technicznym i próbom szczelności lub wyposaża się je w urządzenia do stałego monitorowania. Zatem w czasie normalnego funkcjonowania stacji paliw nie przewiduje się istotnie negatywnego oddziaływania na środowisko gruntowe. Ewentualne negatywne oddziaływanie może mieć miejsce w sytuacji nadzwyczajnej, związanej z wystąpieniem awarii infrastruktury na stacji paliw lub urządzeń monitorujących.

**Krajobraz** - Zmiany w krajobrazie będą dotyczyły przede wszystkim części terenów obecnie niezainwestowanych, stanowiących tereny rolne i porolne. Projekt zmiany miejscowego planu zagospodarowania przestrzennego nie wprowadza istotnych zmian w krajobrazie, ponieważ w obszarze opracowania zlokalizowana jest już zabudowa mieszkaniowa jednorodzinna i usługowa. Natomiast wprowadzenie zabudowy mieszkaniowej wielorodzinnej, której dotąd nie było w tym fragmencie miasta, będzie bardziej intensywnie oddziaływać na krajobraz, przede wszystkim ze względu na pojawienie się budynków kubaturowych o większej wysokości w stosunku do istniejących obiektów. Korzystnie na krajobraz wpłynie wyznaczenie obszarów zieleni towarzyszącej ZT oraz dopuszczenie realizacji szpalerów drzew.

**Zasoby naturalne** – Brak istotnego oddziaływania.

**Zabytki** – Brak oddziaływania.



**Dobra materialne** – Ustalenia projektu zmiany planu wprowadzają tereny zabudowy mieszkaniowej i usługowej oraz szlaki komunikacyjne i tereny infrastruktury technicznej. Zatem projekt zmiany planu stwarza dla wszystkich mieszkańców miasta dostęp do terenów mieszkaniowych czy usługowych, a tym samym wpływa pozytywnie na komfort życia mieszkańców i szeroko rozumiane dobra materialne.

#### 14.5. ANALIZA ZIELENI

Struktura zieleni w analizowanym dokumencie planistycznym przedstawia się następująco:

Tabela 8: Analiza zapisów dotyczących zieleni.

Zastosowany zapis dotyczący zieleni	Minimalna powierzchnia biologicznie czynna	Powierzchnia terenów zieleni (np.: ZP, ZI, ZL)	Drzewa do ochrony
<p><b>Definicje użyte w projekcie:</b>  <b>dach zielony</b> – wielowarstwowe pokrycie dachowe o spadku do 12°, z nasadzeniami roślin wieloletnich, gdzie warstwa wegetacyjna posiada grubość umożliwiającą wielosezonową wegetację;  <b>dach zielony ekstensywny</b> - pokrycie dachowe z nasadzeniami roślin wieloletnich niskich (m.in. w formie zadarniającej), które są w stanie samodzielnie się utrzymać i rozwijać;  <b>dach zielony intensywny</b> - pokrycie dachowe z nasadzeniami roślin wieloletnich w formie zieleni niskiej i średniej z użyciem drzew i krzewów;  <b>obszar zieleni towarzyszącej „ZT”</b> - wydzielony, w granicach terenu o określonym przeznaczeniu odpowiadającym kategoriom funkcji urbanistycznych, obszar na którym nakazuje się realizację zieleni urządzonej w różnej formie, zgodnie z ustaleniami szczegółowymi;  <b>powierzchnia biologicznie czynna</b> - teren biologicznie czynny;  <b>zieleni urządzonej</b> – należy przez to rozumieć obszar zwartej zieleni wielopiętrowej (roślinność: niska, średnia, wysoka), w tym o charakterze publicznym (np.: parki, ogrody, skwery, zieleńce, zieleni osiedlowa, ogrody tematyczne), realizowane w oparciu o wykonane nasadzenia roślinne o różnej formie i rodzaju (roślinność: dekoracyjna, użytkowa, izolacyjna).</p>	–	–	–
<p><b>Dla terenów 1MN/U, 2MN/U:</b>                      - nakazuje się staranne ukształtowanie i utrzymanie zieleni urządzonej, towarzyszącej budynkom i ciągom komunikacyjnym, w formie zieleni niskiej, średniej i wysokiej;                      - w terenie 2MN/U zgodnie z rysunkiem planu, dopuszcza się realizację szpalerów drzew w miejscach (i gatunkach) odpowiednich i możliwych do zastosowania ze względu na istniejące i planowane sieci uzbrojenia technicznego;                      - udział procentowy powierzchni biologicznie czynnej, liczonej w stosunku do powierzchni działki budowlanej: nie mniej niż 30 %;                      - dla terenów 1MN/U i 2MN/U wyznacza się obszar zieleni towarzyszącej, oznaczony graficznie na rysunku planu ukośnym szrafem w kolorze zielonym i symbolem ZT, w obrębie którego ustala się:                      a) zakaz lokalizacji zabudowy, w tym tymczasowych obiektów budowlanych;                      b) dopuszczenie lokalizacji ciągów pieszych, placów zabaw oraz terenowych urządzeń sportowo-rekreacyjnych;                      c) nakaz realizacji zieleni urządzonej w różnej formie (zieleni wysokiej, średniej i niskiej);                      d) nakaz zachowania minimum 75% obszaru ZT jako terenu biologicznie czynnego.</p>	tereny 1MN/U, 2MN/U – nie mniej niż 30%; obszar ZT – 75%	obszar ZT 1MN/U – 1574 m <sup>2</sup> obszar ZT 2MN/U – 2182 m <sup>2</sup>	–
<p><b>Dla terenów 1MW/U, 2MW/U, 3MW/U:</b>                      - nakazuje się staranne ukształtowanie i utrzymanie zieleni urządzonej, towarzyszącej budynkom i ciągom komunikacyjnym, w formie zieleni niskiej, średniej i wysokiej;                      - w terenach 1MW/U, 2MW/U i 3MW/U zgodnie z rysunkiem planu, dopuszcza się realizację szpalerów drzew w miejscach (i gatunkach) odpowiednich i możliwych do zastosowania ze</p>	tereny 1MW/U, 2MW/U, 3MW/U – 30% obszar ZT – 75%	obszar ZT 1MW/U – 3626 m <sup>2</sup> obszar ZT 2MW/U – 806 m <sup>2</sup> obszar ZT 3MW/U – 360 m <sup>2</sup>	



<p>względu na istniejące i planowane sieci uzbrojenia technicznego;</p> <ul style="list-style-type: none"> <li>- udział procentowy powierzchni biologicznie czynnej, liczonej w stosunku do powierzchni działki budowlanej: nie mniej niż 30%;</li> <li>- dopuszcza się realizację dachu zielonego o charakterze intensywnym lub ekstensywnym, lub obu rodzajów jednocześnie;</li> <li>- dla terenów 1MW/U, 2MW/U, 3MW/U nakazuje się realizację komponowanej zieleni urządzonej poza obrysem istniejących i projektowanych obiektów budowlanych (w tym urządzeń budowlanych z nimi związanych), o powierzchni nie mniejszej niż 50% z ustalonego udziału procentowego powierzchni biologicznie czynnej w ustaleniach szczegółowych dla danego terenu;</li> <li>- dla terenów 1MW/U, 2MW/U, 3MW/U wyznacza się obszar zieleni towarzyszącej, oznaczony graficznie na rysunku planu ukośnym szrafem w kolorze zielonym i symbolem ZT, w obrębie którego ustala się:             <ul style="list-style-type: none"> <li>a) zakaz lokalizacji zabudowy, w tym tymczasowych obiektów budowlanych;</li> <li>b) dopuszczenie lokalizacji ciągów pieszych, placów zabaw oraz terenowych urządzeń sportowo-rekreacyjnych;</li> <li>c) nakaz realizacji zieleni urządzonej w różnej formie (zieleni wysokiej, średniej i niskiej);</li> <li>d) nakaz zachowania minimum 75% obszaru ZT jako terenu biologicznie czynnego.</li> </ul> </li> </ul>			
<p><b>Dla terenu 1U:</b></p> <ul style="list-style-type: none"> <li>- nakazuje się staranne ukształtowanie i utrzymanie zieleni urządzonej, towarzyszącej budynkom i ciągom komunikacyjnym, w formie zieleni niskiej, średniej i wysokiej;</li> <li>- udział procentowy powierzchni biologicznie czynnej, liczonej w stosunku do powierzchni działki budowlanej: nie mniej niż 30 %;</li> <li>- dopuszcza się realizację dachu zielonego o charakterze intensywnym lub ekstensywnym, lub obu rodzajów jednocześnie;</li> <li>- dla terenu 1U wyznacza się obszar zieleni towarzyszącej, oznaczony graficznie na rysunku planu ukośnym szrafem w kolorze zielonym i symbolem ZT, w obrębie którego ustala się:             <ul style="list-style-type: none"> <li>a) zakaz lokalizacji zabudowy, w tym tymczasowych obiektów budowlanych;</li> <li>b) dopuszczenie lokalizacji ciągów pieszych, placów zabaw oraz terenowych urządzeń sportowo-rekreacyjnych;</li> <li>c) nakaz realizacji zieleni urządzonej w różnej formie (zieleni wysokiej, średniej i niskiej);</li> <li>d) nakaz zachowania minimum 75% obszaru ZT jako terenu biologicznie czynnego.</li> </ul> </li> </ul>	<p>teren 1U – 30%; obszar ZT – 75%</p>	<p>obszar ZT – 886 m<sup>2</sup></p>	<p>–</p>
<p><b>Dla terenu 1E, 2E:</b></p> <ul style="list-style-type: none"> <li>- nakazuje się staranne ukształtowanie i utrzymanie zieleni urządzonej w formie zieleni niskiej, średniej lub wysokiej.</li> </ul>	<p>–</p>	<p>–</p>	<p>–</p>
<p><b>Dla terenów 1KDL, 2KDL:</b></p> <ul style="list-style-type: none"> <li>- nakazuje się staranne ukształtowanie i utrzymanie zieleni urządzonej, towarzyszącej ciągom komunikacyjnym;</li> <li>- na terenie 1KDL zgodnie z rysunkiem planu, dopuszcza się realizację szpalerów drzew w miejscach (i gatunkach) odpowiednich i możliwych do zastosowania ze względu na istniejące i planowane sieci uzbrojenia technicznego.</li> </ul>	<p>–</p>	<p>–</p>	<p>–</p>
<p><b>Dla terenów 1KDD, 2KDD:</b></p> <ul style="list-style-type: none"> <li>- nakazuje się staranne ukształtowanie i utrzymanie zieleni urządzonej, towarzyszącej ciągom komunikacyjnym.</li> </ul>	<p>–</p>	<p>–</p>	<p>–</p>
<p><b>Dla terenów 1KX1, 2KX1, 3KX1, 4KX1, 5KX1:</b></p> <ul style="list-style-type: none"> <li>- nakazuje się staranne ukształtowanie i utrzymanie zieleni urządzonej, towarzyszącej ciągom komunikacyjnym.</li> </ul>	<p>–</p>	<p>–</p>	<p>–</p>
<p><b>Dla terenów 1KX, 2KX:</b></p> <ul style="list-style-type: none"> <li>- nakazuje się staranne ukształtowanie i utrzymanie zieleni urządzonej, towarzyszącej ciągom pieszym.</li> </ul>	<p>–</p>	<p>–</p>	<p>–</p>



Przeprowadzona analiza struktury zieleni wykazała, że projekt zmiany planu wprowadza w całym obszarze zieleni w postaci obszarów zieleni towarzyszącej o łącznej powierzchni 9434 m<sup>2</sup>.

#### 14.6. ODDZIAŁYWANIE USTALEŃ PROJEKTU NA PRZEDMIOT OCHRONY OBSZARU NATURA 2000

Brak oddziaływań na obszary Natura 2000 ze względu na położenie w znacznej odległości od tychże obszarów.

#### 14.7. WPŁYW PROJEKTOWANEGO DOKUMENTU NA ZMIANY KLIMATYCZNE I BIORÓŻNORODNOŚĆ

SPA 2020 wskazuje cele i kierunki działań adaptacyjnych, które należy podjąć w najbardziej wrażliwych sektorach i obszarach w okresie do roku 2020: gospodarce wodnej, rolnictwie, leśnictwie, różnorodności biologicznej i obszarach prawnie chronionych, zdrowiu, energetyce, budownictwie, transporcie, obszarach górskich, strefie wybrzeża, gospodarce przestrzennej i obszarach zurbanizowanych. Wrażliwość tych sektorów została określona w oparciu o przyjęte dla SPA scenariusze zmian klimatu.

Obszary zurbanizowane stanowią szczególną kategorię w strukturze przestrzeni geograficznej, charakteryzującą się dużą gęstością populacji ludzkiej, a tym samym są bardzo wrażliwe z uwagi na negatywne oddziaływanie antropopresji. Miasta zagrożone są bezpośrednio szczególnie trzema zjawiskami: intensyfikacją miejskiej wyspy ciepła i silnymi ulewami powodującymi podtopienia oraz suszą sprzyjającą deficytowi wody w miastach. W mniejszym stopniu zagrożenie stanowią silne wiatry, które z uwagi na dużą szorstkość podłoża w miastach tracą swoją siłę (zagrożenie to może dotyczyć małych miast oraz przedmieść o zabudowie rozproszonej). Miejska wyspa ciepła jest efektem zaburzonego przez powierzchnie sztuczne (asfalt, beton, pokrycia dachów itp.) przebiegu procesów wymiany energii między podłożem a atmosferą. Dodatkowo wzmacnia ją wzrastająca temperatura co sprzyja stresowi cieplnemu, stagnacji powietrza nad miastem, wzrostowi koncentracji zanieczyszczeń powietrza, w tym pyłu zawieszonego i smogu.

Analizowany projekt zmiany miejscowego planu zagospodarowania przestrzennego uwzględnia uwarunkowania przyrodnicze analizowanego obszaru. W celu zapewnienia powierzchni przepuszczalnych i biologicznie czynnych wprowadza obszary zieleni towarzyszącej oraz ustala minimalny procentowy udział powierzchni biologicznie czynnej.

Pośrednim zagrożeniem są powodzie z uwagi na to, że większość obszarów metropolitalnych zlokalizowana jest w dolinach dużych rzek. Opady ulewne podobnie jak powodzie stanowią zagrożenie dla infrastruktury miejskiej poprzez podtopienia, osuwiska i zniszczenie ciągów komunikacyjnych, budynków i mienia. Jednakże obszar objęty zmianą miejscowego planu zagospodarowania przestrzennego nie jest zagrożony ryzykiem wystąpieniem powodzi.

Jednym z kierunków działań adaptacyjnych, dążących do osiągnięcia celu jakim jest zapewnienie bezpieczeństwa energetycznego i dobrego stanu środowiska, jest ochrona różnorodności biologicznej i gospodarka leśna w kontekście zmian klimatu. Ochrona różnorodności biologicznej jest niezmiernie ważnym zagadnieniem, ponieważ problem utraty bioróżnorodności narasta wraz z postępującymi zmianami klimatu. Z punktu widzenia ochrony siedlisk najistotniejsze są działania związane z utrzymaniem obszarów wodno-błotnych i ich odtwarzaniem wszędzie tam, gdzie jest to możliwe.

Projekt zmiany miejscowego planu zagospodarowania zawiera ustalenia odnoszące się do zachowania i utrzymania bioróżnorodności, tj. minimalny procentowy udział powierzchni biologicznie czynnej, nakaz starannego ukształtowania i utrzymania zieleni urządzonej, towarzyszącej budynkom i ciągom komunikacyjnym, w formie zieleni niskiej, średniej i wysokiej, dopuszczenie realizacji szpalerów drzew oraz wyznaczenie obszarów zieleni towarzyszącej.

Ważnym w kontekście sporządzania planów zagospodarowania przestrzennego jest kierunek działań - adaptacja do zmian klimatu w gospodarce przestrzennej i budownictwie, która ma na celu przygotowanie polskiej przestrzeni do nowych uwarunkowań klimatycznych i zjawisk z nimi związanych. Jest to kwestią o ogromnym znaczeniu społeczno-gospodarczym. Dlatego działania w tym zakresie powinny zmierzać do objęcia całego terytorium kraju skutecznym systemem planowania przestrzennego zapewniającego właściwe

i zrównoważone wykorzystanie terenów. Również kierunek działań - miejska polityka przestrzenna uwzględniająca zmiany klimatu, obejmuje działania dotyczące polityki przestrzennej uwzględniając konsekwencje zmian klimatycznych dla miast. Ich wynikiem powinna być m. in. adaptacja instalacji sanitarnych i sieci kanalizacyjnych do zwiększonych opadów nawalnych, mała retencja miejska oraz zwiększenie obszarów terenów zieleni i wodnych w mieście.

Projekt zmiany miejscowego planu zagospodarowania przestrzennego przygotowuje przestrzeń obszaru objętego zmianą do mogących ulec zmianie warunków klimatycznych, uwzględniając jego aspekty geologiczne, hydrologiczne i przyrodnicze. Mając na uwadze właściwe warunki wodno-sanitarne ustala odprowadzanie ścieków komunalnych w oparciu o istniejące sieci kanalizacji sanitarnej oraz ustala odprowadzenie wód opadowych z terenów utwardzonych do miejskich sieci kanalizacji deszczowej z uwzględnieniem miejscowej retencji oraz własnych systemów zagospodarowania wód opadowych, z pozostałych terenów powierzchniowo do gruntu zgodnie z obowiązującymi przepisami odrębnymi. Projekt zmiany planu dopuszcza lokalizację instalacji odnawialnych źródeł energii, w tym o mocy powyżej 100 kW (w szczególności instalacji paneli fotowoltaicznych, kolektorów termicznych, instalacji aero lub geotermalnych) zaopatrujących w energię elektryczną, ciepłą i chłod, dla instalacji wytwarzających energię z wiatru maksymalną moc ogranicza się do mocy mikroinstalacji, zgodnie z przepisami odrębnymi oraz dopuszcza na pozostałych terenach możliwość realizacji instalacji OZE o mocy do 100 kW z zastrzeżeniem, że dla instalacji wytwarzających energię z wiatru maksymalną moc ogranicza się do mikroinstalacji zgodnie z przepisami odrębnymi.

Dnia 5 września 2019 r. uchwalony został Plan Adaptacji do zmian klimatu Miasta Lublin do roku 2030 (Uchwała nr 322/IX/2019 Rady Miasta Lublin). Aktualizacja oraz uchwalenie planu są wpisane w działania służące realizacji jednego z celów dokumentu – włączanie adaptacji do zmian klimatu w politykę rozwoju miasta. Jednym z działań MPA jest redukująca poziomu emisji i liczby źródeł zanieczyszczeń, co pozwoli na poprawę warunków aerosanitarnych w mieście. Jednakże zapewnienie dobrego przewietrzania w mieście wymaga odpowiedniego kształtowania struktury przestrzennej i ochrony terenów o funkcji klimatycznej. Podatność miasta na zakłócenia cyrkulacji powietrza jest pochodną jego zagospodarowania, które tworzy bariery utrudniające przewietrzanie oraz redukuje powierzchnie terenów pełniących funkcje regeneracji powietrza (tereny biologicznie czynne, pokryte trwałą roślinnością oraz wody powierzchniowe). Dla regeneracji powietrza największe znaczenie mają kompleksy leśne i tereny zieleni urządzonej (stanowiące ośnowę przyrodniczą miasta). Zagrożenie dla pełnionych przez nie funkcji klimatycznych stanowi nowa zabudowa w rejonach planowanego rozwoju, wkraczających na obszary osnowy biologicznej i na tereny otwarte w peryferyjnych rejonach Lublina. Zakłócenia cyrkulacji powietrza wynikają także z niewystarczającego uwzględnienia w planowaniu przestrzennym rozwiązań systemowych, polegających m. in. na wyznaczeniu terenów pełniących rolę zielono - błękitnej infrastruktury oraz terenów pełniących funkcje klimatyczne, które wspomagają przewietrzanie i regenerację powietrza, i które chronione są odpowiednimi ustaleniami przed zainwestowaniem. Projekt zmiany planu wprowadza ustalenia, wynikające z działań wpisanych ww. dokumencie, mające na celu adaptację do zmian klimatu. W projekcie planu uwzględniono te działania poprzez ustalenia dotyczące:

- niedopuszczania do lokalizacji przedsięwzięć mogących znacząco oddziaływać na środowisko,
- utrzymania maksymalnego udziału powierzchni biologicznie czynnej, pokrytej zielenią,
- ograniczania uszczelniania podłoża gruntowego.

Natomiast działania dotyczące:

- sposobów zagospodarowania terenów tworzących system przyrodniczy miasta (ESOCH),
- eliminację istniejących i niedopuszczanie do wprowadzania nowych barier utrudniających swobodny przepływ powietrza na terenach tworzących system przewietrzania miasta,

nie dotyczą obszaru objętego projektem planu, z uwagi na jego położenie poza ESOCH.



#### 14.8. WPŁYW PROJEKTU NA CELE ŚRODOWISKOWE OKREŚLONE W „PLANIE GOSPODAROWANIA WODAMI NA OBSZARZE DORZECZA WISŁY”

*Plan gospodarowania wodami na obszarze dorzecza Wisły* zawiera cele środowiskowe dla jednolitych części wód powierzchniowych oraz podziemnych. Wyznaczając cele środowiskowe dla poszczególnych JCWP w „Planie gospodarowania wodami na obszarze dorzecza Wisły” brano pod uwagę ocenę stanu lub potencjału ekologicznego i stanu chemicznego. Dla JCWP rzecznych ustalono cele w odniesieniu do elementów biologicznych, chemicznych, hydromorfologicznych. Dla osiągnięcia celów środowiskowych JCWP rzecznych istotne jest także umożliwienie swobodnej migracji organizmów wodnych przez zachowanie lub przywrócenie ciągłości ekologicznej cieków. W poszczególnych kategoriach JCWP rzecznych celem środowiskowym jest przede wszystkim osiągnięcie co najmniej dobrego lub dobrego stanu lub potencjału ekologicznego i utrzymanie dobrego stanu chemicznego. Celem środowiskowym dla JCWPd jest: zapobieganie lub ograniczanie wprowadzania do nich zanieczyszczeń; zapobieganie pogorszeniu oraz poprawa ich stanu; ochrona i podejmowanie działań naprawczych, a także zapewnianie równowagi między poborem a zasilaniem tych wód, tak aby osiągnąć ich dobry stan. Zgodnie z *Planem gospodarowania wodami na obszarze dorzecza Wisły* celem środowiskowym dla JCWPd jest dobry stan ilościowy i chemiczny, charakteryzowany wartościami wskaźników zgodnie z rozporządzeniem o ocenie wód podziemnych.

Przedmiotowy obszar, podobnie jak i cały Lublin, należą do JCWPd nr 89 (kod: PLGW200089), rejonu wodnego Środkowej Wisły, obszaru dorzecza Wisły. Charakteryzuje się on nadwyżką zasobów wód podziemnych w odniesieniu do wielkości poboru, wynoszącego około 50% wielkości zasobów. Pobór jest skoncentrowany głównie w rejonie Lublina, gdzie jego wielkość ponad dwukrotnie przewyższa wartość modułu zasobów dyspozycyjnych. Wody w obrębie JCWPd nr 89 są dobrej jakości, wymagają na ogół prostego uzdatniania. Stan ilościowy i chemiczny jest dobry. Również ogólny stan określony jest jako dobry. Celem środowiskowym dla JCWPd 89 jest dobry stan chemiczny i dobry stan ilościowy. Zaproponowane w projekcie zmiany planu zagospodarowanie obszaru opracowania nie stwarza ryzyka nieosiągnięcia zakładanego celu środowiskowego dla jednolitych części wód podziemnych. Realizacja projektu zmiany planu nie zagraża jakości wód podziemnych, ustalając odprowadzanie ścieków komunalnych w oparciu o istniejące sieci kanalizacji sanitarnej oraz ustalając odprowadzenie wód opadowych z terenów utwardzonych do miejskich sieci kanalizacji deszczowej z uwzględnieniem miejscowej retencji oraz własnych systemów zagospodarowania wód opadowych, z pozostałych terenów powierzchniowo do gruntu zgodnie z obowiązującymi przepisami odrębnymi. Zatem ustalenia zawarte w projekcie zmiany planu zapobiegają przedostawaniu się zanieczyszczeń do wód podziemnych.

Na obszarze objętym projektem zmiany planu nie występują komunalne ujęcia wód podziemnych

Realizacja projektu zmiany planu częściowo przyczyni się do zwiększenia obszarów utwardzonych (nieprzepuszczalnych), które mogą wpłynąć na stan ilościowy wód podziemnych. Jednakże projekt zmiany planu zapewnia również powierzchnie przepuszczalne poprzez ustalenie minimalnego procentowego udziału powierzchni biologicznie czynnej oraz poprzez wyznaczenie obszarów zieleni towarzyszącej. Tym samym nie prognozuje się negatywnego wpływu realizacji ustaleń projektu planu na cele środowiskowe dla jednolitych wód podziemnych, określonych w „Planie gospodarowania wodami w obszarze dorzecza Wisły”.

Ewentualnym zagrożeniem dla jakości wód podziemnych są zanieczyszczenia powstające w wyniku awarii systemów infrastruktury technicznej czy awarii infrastruktury związanej z magazynowaniem ropy i produktów ropopochodnych na istniejącej i dopuszczonych w projekcie zmiany planu stacjach paliw. Aczkolwiek zalegająca na tym obszarze warstwa lessu stanowi barierę dla zanieczyszczeń i znacznie opóźnia ich infiltrację do wód podziemnych.

Jeśli chodzi o pobór i eksploatację wód, to w przypadku realizacji ustaleń projektu zmiany planu należy spodziewać się wzrostu poboru w stosunku do aktualnego zużycia w związku z realizacją zabudowy mieszkaniowej.

Ze względu na brak występowania w obszarze projektu zmiany planu wód powierzchniowych bezpośrednie zagrożenia jednolitych wód powierzchniowych nie występują.



Ustalenia planistyczne muszą być zgodne z założeniami innych programów i strategii odnoszących się do kwestii rozwoju oraz wymogów ochrony środowiska, w tym do „Planu gospodarowania wodami w obszarze dorzecza Wisły”. Cele środowiskowe i zachowanie jakości wód zostały uwzględnione w projekcie zmiany planu.

#### 15. USTALENIA PLANISTYCZNE DOTYCZĄCE GRANIC TERENÓW PODLEGAJĄCYCH OCHRONIE PRZED HAŁASEM, OBSZARÓW OGRANICZONEGO UŻYTKOWANIA ORAZ SPOSOBU ROZWIĄZYWANIA GOSPODARKI WODNO-ŚCIEKOWEJ I GOSPODARKI ODPADAMI

**Tereny podlegające ochronie przed hałasem** – projekt zmiany planu ustala następujące standardy akustyczne:

- 1) dla terenów zabudowy mieszkaniowej jednorodzinnej – standard akustyczny jak dla terenów zabudowy mieszkaniowej jednorodzinnej;
- 2) dla terenów zabudowy mieszkaniowej wielorodzinnej – standard akustyczny jak dla terenów zabudowy mieszkaniowej wielorodzinnej;
- 3) dla terenów zabudowy mieszkaniowo-usługowej – standard akustyczny jak dla terenów mieszkaniowo-usługowych;
- 4) dla terenów zabudowy usługowej:
  - a) w przypadku realizacji usług z kategorii zamieszkania zbiorowego – standard akustyczny jak dla terenów zabudowy zamieszkania zbiorowego;
  - b) w przypadku realizacji usług z kategorii oświaty i wychowania – standard akustyczny jak dla terenów zabudowy związanej ze stałym lub czasowym pobytem dzieci i młodzieży;
  - c) w przypadku realizacji usług z kategorii usług sportu i rekreacji – standard akustyczny jak dla terenów rekreacyjno-wypoczynkowych;
  - d) w przypadku realizacji domów opieki społecznej – standard akustyczny jak dla terenów domów opieki społecznej;
  - e) pozostałe kategorie usług – standardu nie ustala się;
- 5) dla pozostałych funkcji terenów – standardu nie ustala się.

**Obszary ograniczonego użytkowania** – w granicach objętych projektem zmiany planu nie występują obszary ograniczonego użytkowania. Jednakże w obszarze 1MW/U wyznaczono obszar infrastruktury technicznej IT, w obrębie którego do czasu ewentualnej przebudowy lub likwidacji urządzeń telekomunikacyjnych (wieża stacji bazowej BTS) nie należy lokalizować nowych budynków oraz sadzić drzew i roślinności wysokiej, a zagospodarowanie terenu winno umożliwiać dostęp do elementów infrastruktury technicznej. W terenie 1MW/U odległość planowanej zabudowy mieszkaniowej i usługowej od urządzeń telekomunikacyjnych zlokalizowanych na obszarze infrastruktury technicznej IT, do czasu ich przebudowy lub likwidacji, powinna być zgodna z przepisami odrębnymi.

**Gospodarka wodno-ściekowa** – ustalenia planistyczne zaproponowane w projekcie zmiany planu ograniczają działania polegające na nielegalnych zrzutach ścieków czy ponadnormatywnej emisji, odnosząc się do standardów jakości środowiska i infrastruktury technicznej. Projekt zmiany planu ustala odprowadzanie ścieków komunalnych w oparciu o istniejące sieci kanalizacji sanitarnej oraz ustalając odprowadzenie wód opadowych z terenów utwardzonych do miejskich sieci kanalizacji deszczowej z uwzględnieniem miejscowej retencji oraz własnych systemów zagospodarowania wód opadowych, z pozostałych terenów powierzchniowo do gruntu zgodnie z obowiązującymi przepisami odrębnymi.

**Gospodarka odpadami** – projekt zmiany planu nie określa szczegółowo zasad gospodarki odpadami, określają to przepisy odrębne, m. in.: ustawa z dnia 14 grudnia 2012 r. o odpadach (Dz. U. 2021 poz. 779 z późn. zm.), ustawa z dnia 13 września 1996 r. o utrzymaniu czystości i porządku w gminach (Dz. U. 2021 poz. 888 z późn. zm.), a także zawarte są w planach gospodarki odpadami.





## 16. OGRANICZENIA POTENCJALNEGO UCIAŹLIWEGO ODDZIAŁYWANIA FUNKCJI HANDLOWO-USŁUGOWEJ

Projekt zmiany planu na terenach usługowych i mieszkaniowo-usługowych dopuszcza lokalizację usług nieuciążliwych. Zatem nie wprowadza funkcji handlowo-usługowej z kategorii usług uciążliwych, mogących potencjalnie oddziaływać na środowisko, powodując przekroczenia jego standardów. Wymieniona w słowniczku projektu planu definicja usług nieuciążliwych charakteryzuje te usługi jako: „rodzaj działalności, użytkowania i gospodarowania obiektami i terenami, który nie wykracza poza ramy uzyskanych pozwoleń i nie powoduje przekroczenia standardów jakości środowiska, określonych w przepisach odrębnych, a którego ewentualna uciążliwość ogranicza się do granicy działki, na której prowadzona jest dana działalność”.

W projekcie zmiany planu zagospodarowania przestrzennego nie przewiduje się obiektów handlowych o powierzchni sprzedaży powyżej 2000 m<sup>2</sup>, a więc projekt nie będzie powodował istotnych zmian w strukturze funkcjonalno-przestrzennej terenów.

Projekt zmiany planu ustala lokalizację usług nieuciążliwych, w szczególności z zakresu kategorii m. in. usług związanych z obsługą motoryzacji, do których zaliczane są również stacje paliw. Zgodnie z §3 ust. 1 pkt 34 i 35 Rozporządzenia Rady Ministrów z dnia 10 września 2019 r. w sprawie przedsięwzięć mogących znacząco oddziaływać na środowisko, do przedsięwzięć mogących potencjalnie znacząco oddziaływać na środowisko zalicza się następujące rodzaje przedsięwzięć:

„34) instalacje do dystrybucji:

- a) ropy naftowej,
- b) produktów naftowych,
- c) substancji lub mieszanin, w rozumieniu odpowiednio art. 3 pkt 1 i 2 rozporządzenia nr 1907/2006, niebędących produktami spożywczymi  
- z wyłączeniem stacji paliw gazu płynnego lub sprężonego,

35) instalacje do podziemnego magazynowania:

- a) ropy naftowej,
- b) produktów naftowych,
- c) substancji lub mieszanin, w rozumieniu odpowiednio art. 3 pkt 1 i 2 rozporządzenia nr 1907/2006, niebędących produktami spożywczymi
- d) gazów łatwopalnych,
- e) kopalnych surowców energetycznych innych niż wymienione w lit. a-d  
- inne niż wymienione w § 2 ust. 1 pkt 22, z wyłączeniem instalacji do magazynowania paliw wykorzystywanych na potrzeby gospodarstw domowych, zbiorników na gaz płynny o łącznej pojemności nie większej niż 20 m<sup>3</sup> oraz zbiorników na olej o łącznej pojemności nie większej niż 3 m<sup>3</sup>.

Zatem w zależności od decyzji środowiskowej może okazać się niezbędne wykonanie raportu oddziaływania na środowisko dla tego przedsięwzięcia. Przedmiotowe przedsięwzięcie (budowa stacji paliw) zaliczone jest do inwestycji mogących potencjalnie znacząco oddziaływać na środowisko. Samo jednak zaliczenie inwestycji do takiej grupy przedsięwzięć nie oznacza, że taka lokalizacja znacząco pogarsza środowisko. Zgodnie z zapisami projektu zmiany planu ustala się lokalizację usług nieuciążliwych, zdefiniowanych wyżej. Oznacza to, że inwestor chcąc zlokalizować w tym obszarze stacje paliw jest zobowiązany wystąpić z wnioskiem, w trybie przepisów o ochronie środowiska o przeprowadzenie oceny oddziaływania przedsięwzięcia na środowisko (art. 59 ustawy z dnia 3 października 2008 r. o udostępnianiu informacji o środowisku i jego ochronie, udziale społeczeństwa w ochronie środowiska oraz ocenach oddziaływania na środowisko) Obowiązek przeprowadzenia takiej oceny stwierdza organ właściwy do wydania decyzji środowiskowych uwarunkowaniach. Właściwy w sprawie organ wyda decyzję o konieczności bądź o braku potrzeby przeprowadzenia oceny oddziaływania przedmiotowego przedsięwzięcia na środowisko.

Stacje paliw, w Prawie budowlanym zaliczone zostały do XX kategorii obiektów budowlanych. Polska Klasyfikacja Obiektów Budowlanych (PKOB) wprowadzona rozporządzeniem Rady Ministrów z dnia 30 grudnia 1999 r. i rozporządzeniem Rady Ministrów z dnia 12 lutego 2002 r. zmieniającym rozporządzenie



w sprawie Polskiej Klasyfikacji Obiektów Budowlanych klasyfikuje stacje paliw do klasy 1230 tj. budynków handlowo-usługowych. Oznacza to, iż stacje paliw w świetle tych przepisów mogą pełnić funkcję usługową, a więc zgodną z ustaleniami projektu zmiany miejscowego planu zagospodarowania przestrzennego, pod warunkiem spełnienia pozostałych wymagań planu.

Usytuowanie stacji benzynowej musi być zgodne z przepisami Rozporządzenia Ministra Gospodarki z dnia 21 listopada 2005 r., określające warunki techniczne, jakim powinny podlegać bazy i stacje paliw płynnych, rurociągi przesyłowe dalekosiężne wykorzystywane do transportu ropy naftowej czy produktów naftowych i ich usytuowanie. Istotną kwestią są również ochrona środowiska, w tym środowiska gruntowego i wodnego oraz względy bezpieczeństwa wobec przylegających nieruchomości.

Zgodnie z §97 ww. rozporządzenia stacje paliw płynnych powinny być wyposażone w instalacje kanalizacyjne i inne urządzenia zabezpieczające przed przenikaniem produktów naftowych do gruntu, wód powierzchniowych i gruntowych, urządzenia do pomiaru i monitorowania stanu magazynowanych produktów naftowych; urządzenia do sygnalizacji wycieku produktów naftowych do gruntu, wód powierzchniowych i gruntowych; urządzenia zabezpieczające przed emisją par produktów naftowych I klasy do powietrza atmosferycznego w procesach zasilania zbiorników magazynowych stacji paliw płynnych; urządzenia służące do odzyskiwania par produktów naftowych I klasy ulatniających się podczas ich wydawania do zbiornika pojazdu i przekazujące te pary do zbiornika magazynowego tych produktów lub do odmierzacza paliw płynnych.

## 17. ZAPOBIEGANIE, OGRANICZANIE I KOMPENSACJA PRZYRODNICZA NEGATYWNYCH ODDZIAŁYWAŃ PROJEKTOWANEGO DOKUMENTU

Każde nowo powstające opracowanie planistyczne musi zawierać informacje związane pośrednio lub bezpośrednio z ochroną środowiska przyrodniczego. Dlatego też projekt zmiany miejscowego planu zagospodarowania przestrzennego zawiera rozwiązania mające na celu zapobieganie, ograniczanie lub kompensację przyrodniczą (o ile to możliwe) negatywnych oddziaływań na środowisko, które mogą wystąpić w przypadku realizacji projektowanego dokumentu.

### **Rozwiązania w zakresie ochrony i kształtowania ład przestrzennego:**

- nakaz starannego ukształtowania i utrzymania zieleni urządzonej towarzyszącej budynkom i ciągom komunikacyjnym, w formie zieleni niskiej, średniej i wysokiej (tereny 1MN/U, 2MN/U, 1MW/U, 2MW/U, 3MW/U, 1U);
- nakaz starannego ukształtowania i utrzymania zieleni urządzonej w formie zieleni niskiej, średniej i wysokiej (tereny 1E, 2E);
- nakaz starannego ukształtowania i utrzymania zieleni urządzonej towarzyszącej ciągom komunikacyjnym (tereny 1KDL, 2KDL, 1KDD, 2KDD, 1KX1, 2KX1, 3KX1, 4KX1, 5KX1);
- nakaz starannego ukształtowania i utrzymania zieleni urządzonej towarzyszącej ciągom pieszym (tereny 1KX, 2KX).

### **Rozwiązania w zakresie ochrony środowiska, przyrody i krajobrazu kulturowego:**

- nakaz zachowania standardów jakości środowiska zgodnie z przepisami odrębnymi;
- nakaz odprowadzenia wód opadowych i roztopowych, odprowadzenie ścieków komunalnych zgodnie z określonymi w projekcie zmiany planu zasadami modernizacji, rozbudowy i budowy systemów komunikacji i infrastruktury technicznej;
- nakaz zachowania naturalnego ukształtowania terenu;
- zakaz prowadzenia prac niwelacyjnych lub nadsypywania terenu w sposób utrudniający odpływ wód opadowych, z wyłączeniem działań służących zwiększeniu retencji lub podwyższenia bezpieczeństwa przeciwpowodziowego.
- zakaz prowadzenia prac niwelacyjnych lub nadsypywania terenu w sposób zmieniający naturalnie uformowaną rzeźbę terenu o wartość powyżej 1,0 metra w stosunku do naturalnej rzędnej terenu, poza obrysem istniejących i projektowanych budynków;
- ustalenie standardów akustycznych;



- dla terenów zabudowy mieszkaniowej jednorodzinnej – standard akustyczny jak dla terenów zabudowy mieszkaniowej jednorodzinnej;
- dla terenów zabudowy mieszkaniowej wielorodzinnej – standard akustyczny jak dla terenów zabudowy mieszkaniowej wielorodzinnej;
- dla terenów zabudowy mieszkaniowo-usługowej – standard akustyczny jak dla terenów mieszkaniowo-usługowych;
- dla terenów zabudowy usługowej:
  - w przypadku realizacji usług z kategorii zamieszkania zbiorowego – standard akustyczny jak dla terenów zabudowy zamieszkania zbiorowego;
  - w przypadku realizacji usług z kategorii oświaty i wychowania – standard akustyczny jak dla terenów zabudowy związanej ze stałym lub czasowym pobytem dzieci i młodzieży;
  - w przypadku realizacji usług z kategorii usług sportu i rekreacji – standard akustyczny jak dla terenów rekreacyjno-wypoczynkowych;
  - w przypadku realizacji domów opieki społecznej – standard akustyczny jak dla terenów domów opieki społecznej;
  - pozostałe kategorie usług – standardu nie ustala się;
- dla pozostałych funkcji terenów – standardu nie ustala się.

#### **Rozwiązania w zakresie wymagań wynikających z potrzeb kształtowania przestrzeni publicznych:**

- dopuszczenie realizacji szpalerów drzew w miejscach (i gatunkach) odpowiednich i możliwych do zastosowania ze względu na istniejące i planowane sieci uzbrojenia technicznego (tereny 2MN/U, 1MW/U, 2MW/U, 3MW/U, 1KDL).

#### **Rozwiązania poprzez kształtowanie zabudowy i jej funkcji:**

- ustalenie wielkości powierzchni zabudowy w stosunku do powierzchni działki budowlanej;
- ustalenie intensywności zabudowy;
- ustalenie maksymalnej wysokości zabudowy;
- ustalenie minimalnego udziału powierzchni biologicznie czynnej, liczonej w stosunku do powierzchni działki budowlanej;
- dopuszczenie realizacji dachów zielonych o charakterze intensywnym lub ekstensywnym, lub obu rodzajów jednocześnie.

#### **Rozwiązania w zakresie szczególnych warunków zagospodarowania terenów oraz ograniczeń w ich użytkowaniu, w tym zakaz zabudowy, ustalone w projekcie planu:**

- nakazuje się realizację komponowanej zieleni urządzonej poza obrysem istniejących i projektowanych obiektów budowlanych (w tym urządzeń budowlanych z nimi związanych), o powierzchni nie mniejszej niż 50% z ustalonego udziału procentowego powierzchni biologicznie czynnej w ustaleniach szczegółowych dla danego terenu (tereny 1MW/U, 2MW/U, 3MW/U);
- wyznacza się obszar zieleni towarzyszącej (tereny 1MN/U, 2MN/U, 1MW/U, 2MW/U, 3MW/U, 1U) oznaczony graficznie na rysunku planu ukośnym szrafem w kolorze zielonym i symbolem ZT, w obrębie którego ustala się:
  - zakaz lokalizacji zabudowy, w tym tymczasowych obiektów budowlanych;
  - dopuszczenie lokalizacji placów zabaw oraz terenowych urządzeń sportowo-rekreacyjnych, z wykluczeniem obszarów położonych w terenach 1MN/U, 2MN/U, 1MW/U w bezpośrednim sąsiedztwie ulicy Choiny oraz E. Wojtasa;
  - nakaz realizacji zieleni urządzonej w różnej formie (zieleni wysokiej, średniej i niskiej);
  - nakaz zachowania minimum 75% obszaru ZT jako terenu biologicznie czynnego;
- nakaz stosowania rozwiązań umożliwiających ochronę mieszkańców i użytkowników przed ponadnormatywnym hałasem komunikacyjnym (tereny 1MN/U, 2MN/U, 1MW/U).

#### **Rozwiązania w zakresie infrastruktury technicznej:**

- ustalenie zaopatrzenia w wodę oraz odprowadzenie ścieków komunalnych w oparciu o istniejące sieci wodociągowe oraz kanalizacji sanitarnej;



- ustalenie zaopatrzenia w ciepło w oparciu o miejskie sieci ciepłownicze lub z indywidualnych źródeł ciepła zgodnie z przepisami odrębnymi;
- ustalenie odprowadzenia wód opadowych z terenów utwardzonych do miejskich sieci kanalizacji deszczowej z uwzględnieniem miejscowej retencji oraz własnych systemów zagospodarowania wód opadowych; z pozostałych terenów powierzchniowo do gruntu zgodnie z przepisami odrębnymi;
- dopuszczenie lokalizacji instalacji odnawialnych źródeł energii, w tym o mocy powyżej 100 kW (w szczególności instalacji fotowoltaicznych, kolektorów termicznych, instalacji aero lub geotermalnych) zaopatrujących w energię elektryczną, ciepłą i chłod, dla instalacji wytwarzających energię z wiatru maksymalną moc ogranicza się do mocy mikroinstalacji, zgodnie z przepisami odrębnymi,
- dopuszczenie możliwości realizacji instalacji odnawialnych źródeł energii o mocy do 100 kW z zastrzeżeniem, że dla instalacji wytwarzających energię z wiatru maksymalną moc ogranicza się do mocy mikroinstalacji, zgodnie z przepisami odrębnymi, dla terenów na których nie przewiduje się realizacji instalacji odnawialnych źródeł energii o mocy powyżej 100 kW.

#### **Rozwiązania obsługi komunikacyjnej i parkingowej ustalone w projekcie planu:**

- ustalono podstawową obsługę komunikacyjną dla poszczególnych terenów;
- ustalono wskaźniki parkingowe do obliczania zapotrzebowania inwestycji na miejsca parkingowe dla samochodów osobowych;
- ustalono wskaźniki minimalnej liczby miejsc parkingowych dla rowerów.

### 18. PROPOZYCJE ROZWIĄZAŃ ALTERNATYWNYCH

Ustalenia zaproponowane w projekcie planu są wynikiem przeprowadzonej analizy zasadności i uwzględnienia aktualnych potrzeb. Podczas procesu planistycznego i po analizie wariantowej wybierany jest najkorzystniejszy wariant, który spełnia najbardziej optymalne rozwiązania. Przedstawiony projekt planu potraktowany został jako rozwiązanie najbardziej optymalne.

W celu zapewnienia odpowiedniego klimatu akustycznego w terenach 1MN/U, 2MN/U, 1MW/U, sąsiadujących z głównymi szlakami komunikacyjnymi, w projekcie zmiany planu wyznaczono obszary zieleni towarzyszącej oraz ustalono nakaz stosowania rozwiązań umożliwiających ochronę mieszkańców i użytkowników przed ponadnormatywnym hałasem komunikacyjnym. Po I uzgodnieniach w wyniku uwzględnienia opinii Państwowego Powiatowego Inspektora Sanitarnego, wykluczono możliwość lokalizacji placów zabaw oraz urządzeń sportowo-rekreacyjnych w obszarach ZT położonych w terenach: 1MN/U, 2MN/U, 1MW/U, które znajdują się w bezpośrednim sąsiedztwie ulicy Choiny oraz E. Wojtasa, z uwagi na możliwość wystąpienia uciążliwości akustycznych i aerosanitarnych pochodzących z sąsiadujących szlaków komunikacyjnych.

### 19. STRESZCZENIE W JEZDNI NIESPECJALISTYCZNYM

Prognoza oddziaływania na środowisko projektu zmiany planu zagospodarowania przestrzennego miasta Lublin - część III **Obszar G – w rejonie ulic: Choiny, Wojtasa, Sierpniowej**, została opracowana zgodnie z przepisami ustawy z dnia 3 października 2008 r. o udostępnianiu informacji o środowisku i jego ochronie, udziale społeczeństwa w ochronie środowiska oraz o ocenach oddziaływania na środowisko (Dz. U. 2021, poz. 247 z późn. zm.). Prognoza oddziaływania na środowisko obejmuje w swym zakresie problematykę wskazaną przez Regionalną Dyрекcyję Ochrony Środowiska oraz Państwowego Powiatowego Inspektora Sanitarnego zgodnie z art. 57 i 58 w/w ustawy.

Zagadnienia zawarte w niniejszym opracowaniu stanowią podstawę do realizacji prognozy, czyli przystąpienia do sporządzenia projektu zmiany planu. Ponadto prognoza obejmuje metodykę sporządzania, na podstawie materiałów wyjściowych, charakterystyki obszaru opracowania oraz ustalenie oddziaływania zaproponowanych funkcji na stan środowiska w przypadku zrealizowania i niezrealizowania ustaleń planistycznych. W odniesieniu do obszarów Natura 2000 ma charakter ogólny, ponieważ nie występują one w obszarze opracowania, i jego sąsiedztwie, a więc projekt zmiany planu nie będzie miał wpływu na obszary



Natura 2000. Obszary objęte projektem zmiany planu usytuowane są również poza granicami obszarów ograniczonego użytkowania.

Zakres prognozy obejmuje zarówno charakterystykę stanu środowiska przyrodniczego na podstawie opracowań wyjściowych, jak i omówienie środowiska przyrodniczego obejmujące poszczególne komponenty środowiska takie jak: budowa geologiczna, rzeźba, klimat, fauna i flora. W prognozie zostały przedstawione ustalenia zaproponowane w projekcie zmiany planu. Prognoza przedstawia również ogólne założenia projektu zmiany w aspekcie ochrony i kształtowania ładu przestrzennego, ochrony i kształtowania środowiska, obsługi komunikacyjnej oraz infrastruktury technicznej.

Projekt zmiany planu zmienia funkcje obowiązującego planu zagospodarowania, wprowadzając tereny zabudowy mieszkaniowej jednorodzinnej i tereny usługowe na tereny aktywności gospodarczej na działkach wydzielonych z dopuszczeniem funkcji mieszkaniowej, jak również wprowadza tereny zabudowy mieszkaniowej wielorodzinnej i tereny usługowe na tereny aktywności gospodarczej obejmujące obszary zgrupowań przemysłowo-składowych oraz na tereny urządzeń komunikacji samochodowej obejmujące parkingi strategiczne, stacje benzynowe, gazowe i obsługi, zajezdnie, bazy samochodowe. Projekt zmiany planu podtrzymuje natomiast dotychczasowe tereny infrastruktury elektroenergetycznej oraz tereny dróg i ciągów komunikacyjnych. Zatem w stosunku do obowiązującego planu, oddziaływanie projektu zmiany planu na środowisko będzie w większości neutralne lub korzystniejsze, bowiem projekt zmiany planu wprowadza funkcje mniej uciążliwe dla środowiska i dla ludzi. Pozytywne oddziaływanie na środowisko wynika z ustalenia minimalnego udziału powierzchni biologicznie czynnej, wprowadzenia obszarów zieleni towarzyszącej oraz dopuszczenia realizacji szpalerów drzew.

Projekt zmiany planu nie wprowadza zmian mogących znacząco negatywnie oddziaływać na środowisko. Niekorzystne oddziaływanie projektu zmiany planu będzie związane z pojawieniem się nowej zabudowy na obecnych terenach biologicznie czynnych. Projekt zmiany planu ustala lokalizację usług nieuciążliwych, w tym również z zakresu kategorii m. in. usług związanych z obsługą motoryzacji, do których zaliczone są także stacje paliw. Stacje paliw kwalifikowane są do przedsięwzięć mogących potencjalnie znacząco oddziaływać na środowisko. Zatem w zależności od decyzji środowiskowej może okazać się niezbędne wykonanie raportu oddziaływania na środowisko dla tego przedsięwzięcia. Zaliczenie inwestycji polegającej na budowie stacji paliw do przedsięwzięć mogących potencjalnie znacząco oddziaływać na środowisko, nie oznacza, że taka lokalizacja znacząco pogarsza środowisko. Ponadto stacje paliw w świetle przepisów Prawa budowlanego i Polskiej Klasyfikacji Obiektów Budowlanych mogą pełnić funkcję usługową, a więc zgodną z ustaleniami projektu zmiany miejscowego planu zagospodarowania przestrzennego, pod warunkiem spełnienia pozostałych wymagań planu.

W trosce o właściwy klimat akustyczny tego obszaru projekt zmiany planu ustala standardy akustyczne dla terenów zabudowy mieszkaniowej jednorodzinnej i wielorodzinnej, terenów zabudowy mieszkaniowo-usługowej i terenów usługowych w przypadku realizacji usług z kategorii terenów chronionych przed ponadnormatywnym hałasem zgodnie z rozporządzeniem Ministra Środowiska z dnia 14 czerwca 2007 roku w sprawie dopuszczalnych poziomów hałasu w środowisku. Ponadto w terenach 1MN/U, 2MN/U, 1MW/U, sąsiadujących z głównymi szlakami komunikacyjnymi, w projekcie zmiany planu wyznaczono obszary zieleni towarzyszącej oraz ustalono nakaz stosowania rozwiązań umożliwiających ochronę mieszkańców i użytkowników przed ponadnormatywnym hałasem komunikacyjnym.

Projekt zmiany planu proponuje szereg rozwiązań pozytywnych dla środowiska, w tym dla bioróżnorodności, takich jak: nakaz starannego ukształtowania i utrzymania zieleni urządzonej, towarzyszącej budynkom i ciągom komunikacyjnym, w formie zieleni niskiej, średniej i wysokiej, ustalenie minimalnego udziału procentowego powierzchni biologicznie czynnej, wyznaczenie obszarów zieleni towarzyszącej czy dopuszczenie realizacji szpalerów drzew. Korzystne dla stanu środowiska jest również określenie nakazów, zakazów i sposobów zagospodarowania przedmiotowego obszaru i jego sąsiedztwa w celu minimalizacji ryzyka przedostania się ewentualnych zanieczyszczeń do wód podziemnych i powierzchniowych oraz innych elementów środowiska, które wprowadza projekt zmiany planu.



Szczegółowa prognoza oddziaływania na środowisko poszczególnych ustaleń planistycznych wskazuje zmianę (korzystna, niekorzystna, neutralna) jaka nastąpi po ich realizacji, jak również określa wpływ na poszczególne komponenty środowiska przyrodniczego.

Nie stwierdzono rozbieżności pomiędzy ustaleniami projektu planu, a celami środowiskowymi dla jednolitych wód podziemnych i powierzchniowych zawartych w dokumencie *Plan gospodarowania wodami w obszarze dorzecza Wisły*, jak również uwzględnia on cele i kierunki adaptacji do zmian klimatu, o których mowa w *Strategicznym planie adaptacji dla sektorów i obszarów wrażliwych na zmiany klimatu do roku 2020 z perspektywą do roku 2030*. Również w pozostałych aspektach nie zauważono negatywnego oddziaływania projektu zmiany planu na środowisko.

W odniesieniu do aktualnego użytkowania proponowane w projekcie planu zmiany będą częściowo niekorzystnie oddziaływać na środowisko. Negatywne oddziaływanie będzie związane z realizacją zabudowy mieszkaniowej czy usługowej. Dotyczy to zmniejszenia powierzchni biologicznie czynnej, stanowiącej środowisko życia przyrody ożywionej. Natomiast wyznaczenie i realizacja obszarów zieleni towarzyszącej oraz dopuszczenie realizacji szpalerów drzew, zapewni tereny zieleni wśród terenów mieszkaniowych i usługowych. Ponadto efektywne i pełne wdrożenie ustaleń projektu zmiany planu powinno stanowić wystarczające zabezpieczenie przed potencjalnymi negatywnymi, przyszłymi zmianami w środowisku przyrodniczym.

Wyłożenie do wglądu publicznego w dniach 1-20 kwietnia 2021 r.



Anna Harabin  
Joanna Martyn  
Urząd Miasta Lublin  
Wydział Planowania  
referat ds. ochrony środowiska  
i krajobrazu w planowaniu przestrzennym

Lublin, dnia 1.03.2022

### OŚWIADCZENIE AUTORA(ÓW)

dzieła pt.: PROGNOZA ODDZIAŁYWANIA NA ŚRODOWISKO DO PROJEKTU ZMIANY MIEJSCOWEGO  
PLANU ZAGOSPODAROWANIA PRZESTRZENNEGO MIASTA LUBLIN – CZĘŚĆ III, OBSZAR G –  
W REJONIE ULIC: CHOINY, WOJTASA, SIERPNIOWEJ.

1. Oświadczam, że zgodnie z art. 74a ustawy z dnia 3 października 2008 r. o udostępnianiu informacji o środowisku i jego ochronie, udziale społeczeństwa w ochronie środowiska oraz ocenach oddziaływania na środowisko posiadam niezbędne kwalifikacje do wykonania wyżej wymienionego dokumentu w ramach strategicznej oceny oddziaływania na środowisko.
2. Jestem świadomy odpowiedzialności karnej za złożenie fałszywego oświadczenia.

*Anna Harabin*

*Joanna Martyn*

.....  
Podpis(y) Autora(ów)

