

UCHWAŁA NR ...
RADY MIASTA LUBLIN
z dnia ...

**w sprawie uchwalenia zmiany miejscowego planu zagospodarowania przestrzennego miasta Lublin –
część VIA (Bronowice – rejon ul. Łęczyńskiej),
Obszar A – rejon ulicy Firlejowskiej**

Na podstawie art. 18 ust. 2 pkt 5 ustawy z dnia 8 marca 1990 r. o samorządzie gminnym (Dz. U. 2021 poz.1372 t.j.) i art. 20 ust. 1 ustawy z dnia 27 marca 2003 r. o planowaniu i zagospodarowaniu przestrzennym (Dz.U. 2021.741 t.j.), w związku z uchwałą Nr 121/IV/2019 Rady Miasta Lublin z dnia 28 lutego 2019 r. w sprawie przystąpienia do sporządzenia zmiany miejscowego planu zagospodarowania przestrzennego miasta Lublin – część VIA (Bronowice – rejon ul. Łęczyńskiej), Rada Miasta Lublin uchwala, co następuje:

§ 1.

1. Stwierdza się, że projekt zmiany miejscowego planu zagospodarowania przestrzennego miasta Lublin – część VIA (Bronowice – rejon ul. Łęczyńskiej), Obszar A – rejon ulicy Firlejowskiej nie narusza ustaleń Studium uwarunkowań i kierunków zagospodarowania przestrzennego Miasta Lublin, przyjętego uchwałą Nr 283/VIII/2019 Rady Miasta Lublin z dnia 1 lipca 2019 r.
2. Uchwala się zmianę miejscowego planu zagospodarowania przestrzennego Miasta Lublin – część VIA (Bronowice – rejon ul. Łęczyńskiej), Obszar A – rejon ulicy Firlejowskiej zwaną dalej „planem”, w granicach zgodnych z załącznikiem nr 1 do niniejszej uchwały.

§ 2.

1. Część tekstowa planu stanowi treść niniejszej uchwały.
2. Załącznikami do niniejszej uchwały są:
 - 1) część graficzna – rysunek planu w skali 1:1000 (załącznik nr 1);
 - 2) ideogram uzbrojenia w skali 1:1000 (załącznik nr 2);
 - 3) rozstrzygnięcie o sposobie rozpatrzenia uwag do projektu planu (załącznik nr 3);
 - 4) rozstrzygnięcie o sposobie realizacji zapisanych w planie inwestycji z zakresu infrastruktury technicznej, które należą do zadań własnych gminy, oraz zasadach ich finansowania (załącznik nr 4);
 - 5) dane przestrzenne – dokument elektroniczny (załącznik nr 5).

§ 3.

1. Wyjaśnienie pojęć użytych w niniejszej uchwale:
 - 1) **dach płaski** – dach o spadku połąci pod kątem mniejszym 12°;
 - 2) **dach stromy** – dach o spadku połąci pod kątem większym lub równym 12°, za dach stromy uważa się również dach w kształcie kopuły, kolebki itp.;
 - 3) **dach zielony** – wielowarstwowe pokrycie dachowe o spadku do 12° z nasadzeniami roślin wieloletnich, gdzie warstwa roślinna posiada grubość umożliwiającą wielosezonową wegetację;
 - 4) **dach zielony ekstensywny** - pokrycie dachowe z nasadzeniami roślin wieloletnich niskich (m.in. w formie zadarniającej), które są w stanie samodzielnie się utrzymać i rozwijać;
 - 5) **dach zielony intensywny** - pokrycie dachowe z nasadzeniami roślin wieloletnich w formie zieleni niskiej i średniej z użyciem drzew i krzewów;
 - 6) **detal urbanistyczny** – element zagospodarowania i urządzenia przestrzeni otwartej mające na celu nadanie jej cech indywidualnych np.: nawierzchnie placów i ciągów komunikacyjnych, oświetlenie terenu, mury oporowe, schody terenowe, rampy, donice, pergole, balustrady, ławki, kosze na śmiecie, elementy plastyczne takie jak rzeźby, fontanny itp.;
 - 7) **front działki** – część działki budowlanej, z której zapewniona jest dostępność komunikacyjna – główny wjazd lub wejście na działkę;
 - 8) **infrastruktura techniczna** – należy przez to rozumieć sieci przesyłowe (podziemne, naziemne lub nadziemne), urządzenia i związane z nimi obiekty, w tym instalacje odnawialnych źródeł energii, służące w szczególności do: obsługi obszaru objętego planem w zakresie komunikacji, zaopatrzenia w wodę, ciepło, chłód, zaopatrzenia w energię elektryczną, zaopatrzenia w paliwa gazowe, odprowadzania ścieków, usuwania odpadów, telekomunikacji, radiokomunikacji i radiolokacji, a także inne przewody i urządzenia służące zaspokajaniu potrzeb bytowych użytkowników nieruchomości;

- 9) **intensywność zabudowy** – wskaźnik powierzchni całkowitej zabudowy w odniesieniu do powierzchni działki, zgodnie ze znaczeniem pojęciowym określonym w ustawie o planowaniu i zagospodarowaniu przestrzennym;
- 10) **linia rozgraniczająca** – linia ciągła wyznaczająca na rysunku planu granicę terenów o różnym przeznaczeniu lub różnych zasadach zagospodarowania;
- 11) **modernizacja** – wykonywanie robót budowlanych polegających na trwałym ulepszeniu, unowocześnieniu, zwiększeniu użyteczności i/lub podniesieniu standardu istniejącego obiektu budowlanego; wyrażenie „modernizacja” mieści się w zakresie pojęciowym „remontu” lub „przebudowy”, określonym w przepisach odrębnych;
- 12) **nieprzekraczalna linia zabudowy** – linia, poza którą zakazuje się sytuowania zabudowy; linia ta nie dotyczy: balkonów, wykuszy, loggi, gzymsów, okapów, podokienników, zadaszeń nad wejściami, ryzalitów, przedsionków, schodów zewnętrznych, pochylni, tarasów, części podziemnych obiektów budowlanych, oraz budowli naziemnych będących liniami przesyłowymi, częściami uzbrojenia terenu oraz budowlami infrastruktury technicznej;
- 13) **parking typu „etażerka”** - miejsca parkingowe zlokalizowane na całkowicie lub częściowo otwartej kondygnacji zagłębionej poniżej terenu;
- 14) **parking zielony** – parking o nawierzchni utwardzonej przy pomocy ekologicznych płyt ażurowych trawnikowych lub kratki trawnikowych z tworzyw sztucznych, w ramach którego należy zapewnić dodatkowo na 1 miejsce parkingowe, nie mniej niż 1,0 m² zieleni urządzonej na podłożu nieutwardzonym, w tym nie mniej niż 1 drzewo na 2 miejsca parkingowe;
- 15) **połacie główne dachu** – połacie dachu dwu- lub wielospadowego, którego kalenica przebiega wzdłuż, bądź równoległe do dłuższej osi zasadniczej bryły budynku;
- 16) **powierzchnia biologicznie czynna** – powierzchnia terenu biologicznie czynnego, zgodnie ze znaczeniem pojęciowym określonym w przepisach odrębnych;
- 17) **powierzchnia całkowita zabudowy** – suma powierzchni wszystkich kondygnacji budynku, mierzona (z wyłączeniem tynków i okładzin) po obrysie zewnętrznym budynku, na poziomie posadzki pomieszczeń lub części pomieszczeń o wysokości ponad 1,90 m, zamkniętych i przekrytych ze wszystkich stron; do powierzchni całkowitej nie wlicza się nadbudówek takich jak: maszynownie dźwigu, centrale wentylacyjne, klimatyzacje lub kotłownie oraz powierzchni loggii, balkonów, galerii, tarasów;
- 18) **powierzchnia użytkowa zabudowy** – powierzchnia całkowita zabudowy pomniejszona o powierzchnie zajęte przez konstrukcje, instalacje oraz klatki schodowe, szyby windowe, korytarze, rampy, poczekalnie, wbudowane garaże i parkingi oraz pomieszczenia nieużytkowe (techniczne, pomocnicze);
- 19) **powierzchnia zabudowy** – powierzchnia terenu zajęta przez budynek w stanie wykończonym; powierzchnia zabudowy jest toznaczona przez rzut pionowy zewnętrznych krawędzi budynku na powierzchnię terenu; do powierzchni zabudowy nie wlicza się:
 - a) powierzchni obiektów budowlanych ani ich części nie wystających ponad powierzchnię terenu,
 - b) powierzchni elementów drugorzędnych, np. schodów zewnętrznych, daszków, markiz, występów dachowych, oświetlenia zewnętrznego,
 - c) powierzchni zajmowanej przez obiekty pomocnicze;
- 20) **przepisy odrębne** – przepisy obowiązujących ustaw wraz z aktami wykonawczymi;
- 21) **rodzime gatunki drzew i krzewów** (polecane) - klon zwyczajny i polny, brzozy, buk zwyczajny, dąb szypułkowy i bezszypułkowy, jarząb szwedzki i mączny, jesion wyniosły, jawor, lipa drobnolistna i szerokolistna, osika, sosna zwyczajna, drzewa owocowe, jarząb pospolity, czeremcha pospolita, porzeczką, kalina koralowa, jałowiec pospolity, bluszcz pospolity etc;
- 22) **uciążliwość** - zjawisko lub stan, dokuczliwy dla otoczenia lub utrudniający życie, a polegający na emitowaniu zanieczyszczeń: powietrza, wód, gruntu, a także emisji: nieprzyjemnych zapachów, hałasu, wibracji lub/i szkodliwego promieniowania, przekraczających wyznaczone przepisami odrębnymi standardy jakości środowiska;
- 23) **usługi nieuciążliwe** - rodzaj działalności, użytkowania i gospodarowania obiektami i terenami, który nie wykracza poza ramy uzyskanych pozwoleń i nie powoduje przekroczenia standardów jakości środowiska, określonych w przepisach odrębnych, a którego ewentualna uciążliwość ogranicza się

do granicy działki, na której prowadzona jest dana działalność;

- 24) **wysokość zabudowy** – wysokość mierzona od poziomu terenu przy najniższym położonym wejściu do budynku lub jego części, znajdującym się na pierwszej kondygnacji nadziemnej budynku, do poziomu najwyższego elementu budynku - kalenicy, attyki, bądź najwyższego położonego punktu dachu, z wyłączeniem kominów oraz obiektów i urządzeń technicznych;
- 25) **wydzielenie wewnętrzne** w ramach funkcji podstawowej – należy przez to rozumieć część terenu w liniach rozgraniczających wydzieloną liniami wewnętrznego podziału, dla której sformułowano ustalenia uszczegóławiające przeznaczenie i sposób zagospodarowania;
- 26) **zabudowa** – budynki wraz z innymi obiektami budowlanymi trwale związanymi z gruntem, posiadającymi zadaniem lub zadaniem i ściany – stanowiące całość techniczno-użytkową;
- 27) **zabudowa pierzejowa** – należy przez to rozumieć ciąg elewacji budynków ustawionych w szeregu, tworzących zwartą zabudowę równoległą wzdłuż ulic, placów lub terenów zieleni urządzonej;
- 28) **zachowanie istniejącej zabudowy** – dopuszczenie modernizacji zabudowy, wymiany zabudowy; w przypadku rozbiórki nowy obiekt musi powstać zgodnie z ustaleniami planu

2. Pojęcia niezdefiniowane w ust.1 należy rozumieć zgodnie z przepisami odrębnymi lub zgodnie z ogólnie przyjętymi normami.







§ 4.


1. W granicach obszaru opracowania planu wydzielono tereny wyznaczone liniami rozgraniczającymi, oznaczone symbolami literowymi określającymi funkcje terenu oraz numerami porządkowymi (cyfry arabskie) rozpoczynającymi się od numeru 1 gdzie:

- 1) **1, 2, 3...** (cyfry arabskie) – oznaczenia porządkowe terenów wydzielonych liniami rozgraniczającymi;
- 2) **MW, U, KX, E** – oznaczenia literowe terenów wydzielonych liniami rozgraniczającymi, określające ich przeznaczenie w kategoriach funkcji urbanistycznych.

2. Oznaczenia graficzne użyte w planie.


1) ustalenia obowiązujące:

	granica obszaru objętego planem miejscowym
	linie rozgraniczające tereny o różnym przeznaczeniu lub różnych zasadach zagospodarowania
	obowiązująca linia zabudowy
	nieprzekraczalna linia zabudowy
	tereny zabudowy mieszkaniowej wielorodzinnej
	tereny zabudowy usługowej

	obszar obsługi komunikacji w zieleni towarzyszącej - wydzielenie wewnętrzne w ramach funkcji podstawowej ograniczone liniami wewnętrznego podziału
---	--


KX	tereny wydzielonych ciągów pieszych
-----------	-------------------------------------


E	tereny infrastruktury elektroenergetycznej
----------	--


	teren ochrony pośredniej A ujęcia wód podziemnych "Przyjaźni" (dla poborów w wielkości zasobów eksploatacyjnych ujęcia)
---	---

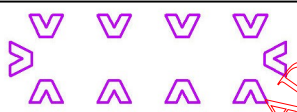
2) elementy informacyjne:


	Centralna Przestrzeń Publiczna integrująca całość zespołu Bronowice Stare
---	---

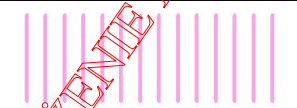
	miejsca koncentracji szczególnych przestrzeni i ciągów publicznych
--	--

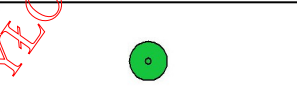
	lokalizacja usług w parterach budynków
---	--

	wskazany przebieg głównych ciągów pieszych i dróg rowerowych
---	--

	Fenomen położenia, walorów i rangi w strukturze miasta - przestrzeń o potencjale kulturowym (Upx.19) - Osiedle Bronowice Stare
---	--

	układ urbanistyczny dzielnicy przemysłowo-mieszkaniowej Stare Bronowice ujęty w Gminnej Ewidencji Zabytków
---	--

	stanowisko archeologiczne nr AZP 77-81/17-1 ujęte w Wojewódzkiej Ewidencji Zabytków
---	---

	istniejące drzewo do zachowania
---	---------------------------------

3. Ustaleniami planu są następujące oznaczenia graficzne:

- 1) granica obszaru objętego planem;
- 2) linie rozgraniczające tereny o różnym przeznaczeniu lub różnych zasadach zagospodarowania;
- 3) obowiązująca linia zabudowy;
- 4) nieprzekraczalna linia zabudowy;
- 5) symbole (oznaczenia literowe i cyfrowe) terenów o różnym przeznaczeniu lub różnych zasadach zagospodarowania;
- 6) wydzielenie wewnętrzne w ramach funkcji podstawowej, ograniczone liniami wewnętrznego podziału.

4. Umieszczone na rysunku planu oznaczenia graficzne nie wymienione w ust. 3 mają charakter informacyjny.

§ 5.

1. Oznaczenia literowe dotyczące przeznaczenia terenów wydzielonych liniami rozgraniczającymi użyte w niniejszym planie:

- 1) **MW** – tereny zabudowy mieszkaniowej wielorodzinnej;
- 2) **U** – tereny zabudowy usługowej;
- 3) **KX** – tereny ciągów pieszych;
- 4) **E** – tereny infrastruktury elektroenergetycznej.

§ 6.

1. Ustala się standard akustyczny:

- 1) dla terenów zabudowy mieszkaniowej wielorodzinnej – standard akustyczny jak dla terenów zabudowy mieszkaniowej wielorodzinnej;
- 2) dla terenów zabudowy usługowej:
 - a) w przypadku realizacji usług z kategorii oświaty i wychowania – standard akustyczny jak dla terenów zabudowy związanej ze stałym lub czasowym pobytem dzieci i młodzieży,
 - b) w przypadku realizacji usług z kategorii zamieszkania zbiorowego – standard akustyczny jak dla terenów zabudowy zamieszkania zbiorowego,
 - c) w przypadku realizacji domów opieki społecznej – standard akustyczny jak dla terenów domów opieki społecznej
 - d) pozostałe kategorie usług – standardu nie ustala się,
- 3) dla pozostałych funkcji terenów – standardu nie ustala się.

§ 7.

1. Ustala się nakaz zachowania naturalnego ukształtowania terenu;
2. Ustala się zakaz prowadzenia prac niwelacyjnych lub nadsypywania terenu w sposób utrudniający odpływ wód opadowych, z wyłączeniem działań służących zwiększeniu retencji;
3. Dopuszcza się, z uwzględnieniem ust. 2, prace niwelacyjne lub nadsypywanie terenu w celu realizacji niezbędnych dojazdów i dojazdów do budynku;
4. Dopuszcza się, z uwzględnieniem ust. 1 i 2, zmiany w ukształtowaniu terenu w celu prowadzenia nowych dróg oraz w przypadkach rekultywacji gruntów zdegradowanych;
5. Zasady wymienione w ust. 1 - 4 obowiązują dla wszystkich terenów wydzielonych w granicach obszaru objętego niniejszym planem, chyba że ustalenia szczegółowe terenu stanowią inaczej.

§ 8.

1. Ustala się ochronę ujęcia wody „Przyjaźni”.
2. Wyznacza się teren ochrony pośredniej „A” (dla ochrony poborów w wielkości zasobów eksploatacyjnych ujęcia wody Przyjaźni), oznaczony graficznie na rysunku planu ukośnym szrafem w kolorze czarnym, w obrębie którego do czasu likwidacji ujęcia wody ustala się:
 - 1) zakaz składowania i przechowywania odpadów promieniotwórczych,
 - 2) zakaz lokalizowania nowych ujęć wody wymagających pozwolenia wodnoprawnego,
 - 3) zakaz lokalizowania składowisk odpadów, w szczególności odpadów niebezpiecznych,
 - 4) zakaz lokalizowania cmentarzy i grzebowisk zwłok zwierzęcych,

- 5) zakaz lokalizowania magazynów produktów ropopochodnych oraz innych substancji niebezpiecznych a także rurociągów do ich transportu,
- 6) zakaz stosowania nawozów mineralnych i naturalnych w dawkach przekraczających normy i niezgodnie z terminami agrotechnicznymi,
- 7) wprowadzania ścieków do wody lub gruntu,
- 8) zakaz rolniczego wykorzystania ścieków,
- 9) zakaz stosowania środków ochrony roślin, innych niż dopuszczone do stosowania w strefach ochronnych ujęć wody.

§ 9.

1. Ustala się wskaźniki parkingowe do obliczania zapotrzebowania inwestycji na miejsca parkingowe dla samochodów osobowych:
 - a) budynki mieszkalne wielorodzinne:
 - nie mniej niż 1 miejsce parkingowe na 1 lokal mieszkalny o powierzchni do 50 m²,
 - nie mniej niż 1,2 miejsca parkingowego na 1 lokal mieszkalny o powierzchni 50 - 70 m²,
 - nie mniej niż 1,5 miejsca parkingowego na 1 lokal mieszkalny o powierzchni powyżej 70 m²,
 - b) hostele, hotele pracownicze, asystenckie – nie mniej niż 4 miejsca parkingowe na 10 pokoi,
 - c) pensjonaty, pokoje gościnne, obiekty świadczące usługi hotelarskie – nie mniej niż 1 miejsce parkingowe na 1 pokój,
 - d) obiekty handlowe – nie mniej niż 3,2 miejsca parkingowe na 100 m² powierzchni sprzedaży,
 - e) targowiska – nie mniej niż 5 miejsc parkingowych na 100 m² powierzchni targowiska;
 - f) restauracje, kawiarnie, bary – nie mniej niż 20 miejsc parkingowych na 100 miejsc konsumpcyjnych,
 - g) biura, urzędy, banki, poczty – nie mniej niż 5 miejsc parkingowych na 100 m² powierzchni użytkowej,
 - h) przychodnie, gabinety lekarskie, kancelarie adwokackie – nie mniej niż 5 miejsc parkingowych na 100 m² powierzchni użytkowej,
 - i) domy kultury – nie mniej niż 3 miejsca parkingowe na 100 m² powierzchni użytkowej,
 - j) przedszkola, świetlice – nie mniej niż 3 miejsca parkingowe na 1 salę pobytu dzieci,
 - k) rzemiosło usługowe – nie mniej niż 2 miejsca parkingowe na 100 m² powierzchni użytkowej.
2. Wskaźniki parkingowe określone w ust.1, jako minimalne - dotyczą miejsc parkingowych (stanowisk postojowych) z niezależnym dostępem do jezdnii lub drogi manewrowej.
3. W przypadkach nieokreślonych wyżej - ilość miejsc parkingowych dla samochodów należy dostosować do indywidualnych potrzeb związanych z realizacją konkretnej funkcji, jednak w ilości nie mniej niż 1 miejsce parkingowe na 50 m² powierzchni użytkowej/ powierzchni sprzedaży.
4. W przypadku przebudowy i remontów prowadzonych na działkach, których parametry techniczne uniemożliwiają lokalizację miejsc parkingowych, zgodnie z przepisami odrębnymi dopuszcza się zmniejszenie liczby miejsc określonej w ust. 1, bądź utrzymanie miejsc parkingowych w dotychczasowej ilości.
5. W powyższym bilansie należy uwzględnić miejsca parkingowe dla pojazdów zaopatrzonych w kartę parkingową:
 - 1 stanowisko - jeżeli liczba miejsc parkingowych wynosi 6 – 15,
 - 2 stanowiska - jeżeli liczba miejsc parkingowych wynosi 16 – 40,
 - 3 stanowiska - jeżeli liczba miejsc parkingowych wynosi 41 – 100,
 - 4% ogólnej liczby miejsc parkingowych jeżeli ich liczba wynosi więcej niż 100.
6. Ustala się bilansowanie miejsc parkingowych w granicy działki budowlanej.
7. Sposób realizacji miejsc parkingowych: garaże, naziemne/ podziemne miejsca parkingowe, miejsca parkingowe typu „etażerka”.
8. Ustala się realizację parkingów **naziemnych** w sposób uwzględniający nasadzenia drzew i krzewów (w formie np. rabat), przy czym należy przewidzieć nasadzenie przynajmniej 1 drzewa na 2 miejsca parkingowe.
9. Ustala się nakaz zapewnienia miejsc parkingowych dla rowerów w ilości nie mniej niż 2 miejsca parkingowe dla rowerów na każde pełne 10 miejsc parkingowych dla samochodów.

§ 10.

1. PRZEZNACZENIE TERENÓW:
1MW, 2MW – TERENY ZABUDOWY MIESZKANIOWEJ WIELORODZINNEJ
2. ZASADY OCHRONY I KSZTAŁTOWANIA ŁADU PRZESTRZENNEGO
 - 1) nakazuje się staranne ukształtowanie i utrzymanie zieleni urządzonej, towarzyszącej budynkom i ciągom komunikacyjnym, w formie zieleni niskiej, średniej i wysokiej;
 - 2) do nasadzeń należy stosować gatunki rodzime.
3. ZASADY OCHRONY ŚRODOWISKA, PRZYRODY I KRAJOBRAZU
 - 1) nakazuje się zachowanie standardów jakości środowiska – zgodnie z przepisami odrębnymi;
 - 2) działania dotyczące ukształtowania terenu, prac niwelacyjnych i nadsypywania terenu – zgodnie z ustaleniami §7 planu;
 - 3) nakazuje się odprowadzenie wód opadowych i roztopowych, odprowadzenie ścieków komunalnych oraz zaopatrzenie w ciepło zgodnie z §10 ust.11 planu;
 - 4) standard akustyczny – zgodnie z §6 planu;
 - 5) tereny **1MW, 2MW** znajdują się w terenie ochrony pośredniej "A" ujęcia wody Przyjaźni, ustalenia zgodnie z §8.
4. ZASADY KSZTAŁTOWANIA KRAJOBRAZU
 - 1) nakaz realizacji nasadzeń oraz pielęgnacji zieleni wysokiej i średniej w taki sposób, aby nie przysłaniała ekspozycji Starego Miasta.
 - 2) zakazuje się stosowania jaskrawych kolorów pokryć dachów;
 - 3) ustala się kolorystykę ścian o niskim nasyceniu barw z dopuszczeniem jednolitego dla całego budynku i akcentowania fragmentów elewacji w barwach o wyższym bądź niższym nasyceniu.
5. ZASADY OCHRONY DZIEDZICTWA KULTUROWEGO I ZABYTEKÓW, W TYM KRAJOBRAZÓW KULTUROWYCH ORAZ DÓBR KULTURY WSPÓŁCZESNEJ
 - 1) na terenie **2MW** ochronie konserwatorskiej podlega stanowisko archeologiczne nr AZP 77-81/17-1 ujęte w Wojewódzkiej Ewidencji Zabytków - działania w obszarze stanowiska należy prowadzić zgodnie z przepisami odrębnymi o ochronie zabytków i opiece nad zabytkami;
 - 2) teren **2MW** oraz część terenu **1MW** podlegają ochronie konserwatorskiej jako fragment układu urbanistycznego dzielnicy przemysłowo-mieszkaniowej Stare Bronowice ujętego w Gminnej Ewidencji Zabytków zgodnie z oznaczeniem graficznym na rysunku planu;
 - 3) tereny **1MW, 2MW** stanowią część obszaru wpisanego na Listę Dóbr Kultury Współczesnej jako „*Fenomen położenia, walorów i roli w strukturze miasta – Przestrzeń o potencjale kulturowym (Upx.19) - Osiedle Bronowice Stare*” ustalenia ochrony tych obszarów zawarte są w ustępach 1-12.
6. WYMAGANIA WYNIKAJĄCE Z POTRZEB KSZTAŁTOWANIA PRZESTRZENI PUBLICZNYCH
 - 1) przestrzenie publiczne należy kształtować w sposób zapewniający estetykę oraz bezpieczeństwo użytkowników;
 - 2) ustala się zapewnienie dostępności osobom ze szczególnymi potrzebami poprzez stosowanie rozwiązań uwzględniających uniwersalne projektowanie – zgodnie z przepisami odrębnymi.
7. ZASADY KSZTAŁTOWANIA ZABUDOWY ORAZ WSKAŹNIKI ZAGOSPODAROWANIA TERENU
 - 1) typ zabudowy – zabudowa pierzejowa zgodnie z obowiązującą linią zabudowy od strony ul. Łęczyńskiej i ciągu pieszego (położonych poza granicą opracowania);
 - 2) obowiązują nieprzekraczalne i obowiązujące linie zabudowy wyznaczone na rysunku planu;
 - 3) maksymalna intensywność zabudowy: nie więcej niż 1,0;
 - 4) minimalna intensywność zabudowy: nie określa się;
 - 5) wielkość powierzchni zabudowy w stosunku do powierzchni działki budowlanej: nie więcej niż 41%;
 - 6) minimalny udział procentowy powierzchni biologicznie czynnej, liczony w stosunku do powierzchni działki budowlanej: nie mniej niż 30%, w tym obowiązek realizacji zieleni wysokiej;
 - 7) maksymalna wysokość zabudowy:
 - a) dla budynków mieszkalnych: nie więcej niż 14 m;
 - b) dla obiektów gospodarczych i garażowych: nie więcej niż 5 m;
 - 8) kształt dachu: dachy płaskie, dwu- i wielospadowe o nachyleniu połaci dachowych do 40°;
 - 9) zakazuje się rozwiązania więźby dachu polegającego na zastosowaniu różnego (asymetrycznego)

- stopnia nachylenia połąci głównych;
- 10) pokrycie dachu: dachówka ceramiczna z dopuszczeniem innych pokryć dachowych właściwych dla dopuszczonych spadków, nawiązujących kolorem do dachówek ceramicznych;
 - 11) dopuszcza się realizację dachów zielonych intensywnych i/lub ekstensywnych na całości lub części pokrycia budynków mieszkalnych i gospodarczych;
 - 12) zakazuje się stosowania blachy trapezowej, falistej oraz „sidingu” jako materiałów wykończeniowych elewacji;
 - 13) dopuszcza się lokalizację budynków w odległości 1,5 m od granicy z sąsiednią działką lub bezpośrednio przy granicy;
 - 14) dopuszcza się zachowanie istniejącej zabudowy w dotychczasowych parametrach.
8. GRANICE I SPOSOBY ZAGOSPODAROWANIA TERENÓW LUB OBIEKTÓW PODLEGAJĄCYCH OCHRONIE, USTALONE NA PODSTAWIE ODREBNYCH PRZEPISÓW, W TYM TERENÓW GÓRNICZYCH, A TAKŻE NARAŻONYCH NA NIEBEZPIECZEŃSTWO POWODZI ORAZ ZAGROŻONYCH OSUWANIEM SIĘ MAS ZIEMNYCH nie ustala się
9. SZCZEGÓŁOWE ZASADY I WARUNKI SCALANIA I PODZIAŁU NIEMIECHOMOŚCI
- 1) powierzchnia nowo wydzielanych działek budowlanych: nie ustala się;
 - 2) szerokość frontu nowo wydzielanych działek budowlanych: nie ustala się;
 - 3) kąt położenia granic nowo wydzielanych działek budowlanych w stosunku do pasa drogowego: 90° z tolerancją do 30°.
10. SZCZEGÓLNE WARUNKI ZAGOSPODAROWANIA TERENÓW ORAZ OGRANICZENIA W ICH UŻYTKOWANIU, W TYM ZAKAZ ZABUDOWY
- 1) nakazuje się urządzenie przynajmniej jednego placu zabaw dla dzieci dla każdego terenu MW oznaczonego symbolem literowym i numerem z dopuszczeniem ustalonym w pkt 2, o powierzchni nie mniejszej niż 100 m²;
 - 2) dopuszcza się urządzenie wspólnych placów zabaw dla terenów oznaczonych symbolami: **1MW** i **2MW**;
 - 3) place zabaw należy projektować w kształcie zwartych form geometrycznych z dopuszczeniem enklaw i aneksów o szerokości nie mniejszej niż 5 m;
 - 4) nakazuje się urządzenie przynajmniej jednego terenu wydzielonego do wyprowadzania zwierząt, wyposażonego w niezbędne urządzenia do gromadzenia nieczystości;
 - 5) dopuszcza się lokalizację nieuciążliwych usług w parterach budynków;
 - 6) wyznacza się jako wydzielenie wewnętrzne ograniczone liniami wewnętrznego podziału: **obszar obsługi komunikacji w zieleni towarzyszącej**, oznaczony graficznie na rysunku planu ukośnym szrafem w kolorze zielonym i szarym oraz symbolem **KS/ZT**; w obrębie obszaru **KS/ZT** ustala się:
 - a) urządzenie miejsc parkingowych w formie parkingów zielonych,
 - b) dopuszczenie lokalizacji ciągów pieszych,
 - c) dopuszczenie lokalizacji dróg wewnętrznych i wjazdów niezbędnych do obsługi funkcji ustalonych w planie,
 - d) dopuszczenie lokalizacji placów zabaw oraz terenowych urządzeń sportowo – rekreacyjnych,
 - e) nakaz realizacji zieleni.
11. ZASADY MODERNIZACJI, ROZBUDOWY I BUDOWY SYSTEMÓW KOMUNIKACJI I INFRASTRUKTURY TECHNICZNEJ
- 1) ustala się podstawową dostępność komunikacyjną:
 - a) dla terenu **1MW** – od ulicy Zgodnej i Firlejowskiej położonych poza granicą opracowania planu,
 - b) dla terenu **2MW** – od ulicy Składowej i Zgodnej położonych poza granicą opracowania planu;
 - 2) ustala się zaopatrzenie w energię elektryczną za pośrednictwem systemu elektroenergetycznego z możliwością rozbudowy lub przebudowy układu zasilającego i przesyłowego lub indywidualnych źródeł energii elektrycznej zgodnie z przepisami odrębnymi;
 - 3) ustala się obsługę telekomunikacyjną zgodnie z przepisami odrębnymi z możliwością rozbudowy lub przebudowy sieci i urządzeń infrastruktury telekomunikacyjnej;
 - 4) zaopatrzenie w wodę, gaz i odprowadzenie ścieków komunalnych w oparciu o istniejące sieci wodociągowe, gazowe i kanalizacji sanitarnej,
 - 5) ustala się odprowadzenie wód opadowych z terenów utwardzonych do miejskich sieci kanalizacji deszczowej po wymaganej rozbudowie (kanał Ø 0,5 w ul. Bronowickiej, Ø 0,3 w ul. Łęczyńskiej,

Ø 0,3 - Ø 0,4 w ul. Firlejowskiej) z uwzględnieniem miejscowej retencji oraz własnych systemów zagospodarowania wód opadowych, z pozostałych terenów powierzchniowo do gruntu zgodnie z przepisami odrębnymi;

- 6) zaopatrzenie w ciepło z miejskich sieci ciepłowniczych po ich rozbudowie lub z indywidualnych źródeł ciepła zgodnie z przepisami odrębnymi;
- 7) dopuszcza się realizację niezbędnej infrastruktury technicznej, przy spełnieniu wymagań wynikających z przepisów odrębnych;
- 8) dopuszcza się przebudowę istniejących sieci i urządzeń infrastruktury technicznej kolidujących z projektowanym zagospodarowaniem terenu i układem komunikacyjnym na podstawie przepisów odrębnych;
- 9) dopuszcza się lokalizację instalacji odnawialnych źródeł energii, w tym o mocy powyżej 100 kW (w szczególności instalacji fotowoltaicznych, kolektorów termicznych, instalacji aero lub geotermalnych) zaopatrujących w energię elektryczną, ciepłą i chłod; dla instalacji wytwarzających energię z wiatru maksymalną moc ogranicza się do mocy mikroinstalacji, zgodnie z przepisami odrębnymi.

12. SPOSÓB I TERMIN TYMCZASOWEGO ZAGOSPODAROWANIA, URZĄDZANIA I UŻYTKOWANIA TERENÓW

- 1) tereny, dla których plan przewiduje przeznaczenie inne od dotychczasowego, mogą być do czasu ich zagospodarowania zgodnie z planem użytkowane w sposób dotychczasowy; na terenach tych zakazuje się budowy nowych i rozbudowy istniejących obiektów sprzecznych z funkcją przewidzianą w planie;
- 2) do czasu realizacji inwestycji zgodnej z przeznaczeniem terenu ustalonym w planie dopuszcza się zagospodarowanie czasowe tych terenów, ale jedynie w formie:
 - a) naziemnych miejsc parkingowych o nawierzchni przewizorycznej, niepyłacej,
 - b) zieleni rekreacyjnej i ozdobnej,
 - c) placów zabaw dla dzieci,
 - d) ustawienia obiektów o funkcji usługowej nie związanych trwale z gruntem, takich jak kioski czy stoiska sezonowe.

13. STAWKI PROCENTOWE, NA PODSTAWIE KTÓRYCH USTALA SIĘ OPŁATĘ, O KTÓREJ MOWA W ART. 36 UST.4

Ustala się jednorazową opłatę na rzecz miasta od wzrostu wartości nieruchomości, będącego skutkiem wejścia w życie niniejszego planu dla terenów 1MW, 2MW w wysokości 20%.

§ 11.

1. PRZEZNACZENIE TERENU:

1U – TERENY ZABUDOWY USŁUGOWEJ

- 1) ustala się lokalizację usług nieoszczędliwych, w szczególności z zakresu kategorii:
 - a) **handlu**, w tym w szczególności handel detaliczny o powierzchni sprzedaży nieprzekraczającej 2000 m² taki jak samodzielne sklepy, butiki, apteki,
 - b) **administracji i biur**, w tym w szczególności obiekty wykorzystywane jako miejsca pracy dla działalności biura, sekretariatu lub innych o charakterze administracyjnym np. banki, kancelarie, urzędy pocztowe, urzędy,
 - c) **gastronomii**, w tym w szczególności restauracje, bary, kawiarnie, puby, stołówki, obiekty zaplecza gastronomicznego,
 - d) **ochrony zdrowia i opieki społecznej**, w tym w szczególności przychodnie, ośrodki zdrowia, zakłady rehabilitacyjne, gabinety lekarskie,
 - e) **oświaty i wychowania**, w tym w szczególności żłobki, świetlice, przedszkola, szkoły językowe, ośrodki kształceniowe i szkoleniowe,
 - f) **usług drobnych**, w tym w szczególności punkty usług szewskich, krawieckich, rymarskich, fotograficznych, introligatorskich, poligraficznych, jubilerskich, lutniczych, fryzjerskich, kowalniczych, zegarmistrzowskich, ślusarskich, punkty napraw, wypożyczalnie, pralnie, gabinety odnowy, inne nie związane z obsługą motoryzacji,
- g) **usług publicznych**.

2. ZASADY OCHRONY I KSZTAŁTOWANIA ŁADU PRZESTRZENNEGO

Nakazuje się staranne ukształtowanie i utrzymanie zieleni urządzonej, towarzyszącej budynkom i ciągom

komunikacyjnym, w formie zieleni niskiej, średniej i wysokiej.

3. ZASADY OCHRONY ŚRODOWISKA, PRZYRODY I KRAJOBRAZU

- 1) nakazuje się zachowanie standardów jakości środowiska – zgodnie z przepisami odrębnymi;
- 2) działania dotyczące ukształtowania terenu, prac niwelacyjnych i nadsypywania terenu – zgodnie z ustaleniami §7 planu;
- 3) nakazuje się odprowadzenie wód opadowych i roztopowych zgodnie z § 11 ust.11 planu;
- 4) standard akustyczny - zgodnie z §6 planu;
- 5) teren 1U znajduje się w terenie ochrony pośredniej "A" ujęcia wody Przyjaźni, ustalenia zgodnie z §8.

4. ZASADY KSZTAŁTOWANIA KRAJOBRAZU

- 1) nakaz realizacji nasadzeń oraz pielęgnacji zieleni wysokiej i średniej w taki sposób, aby nie przysłaniała ekspozycji Starego Miasta;
- 2) zakazuje się stosowania jaskrawych kolorów pokryć dachów;
- 3) ustala się kolorystykę ścian o niskim nasyceniu barw z dopuszczeniem jednolitego dla całego budynku i akcentowania fragmentów elewacji w barwach o wyższym bądź niższym nasyceniu.

5. ZASADY OCHRONY DZIEDZICTWA KULTUROWEGO I ZABYTKÓW W TYM KRAJOBRAZÓW KULTUROWYCH ORAZ DÓBR KULTURY WSPÓŁCZESNEJ

Teren 1U stanowi część obszaru wpisanego na Listę Dóbr Kultury Współczesnej jako „*Fenomen położenia, walorów i rangi w strukturze miasta - Przestrzeń o potencjale kulturowym (Upx.19) – Osiedle Bronowice Stare*”, ustalenia ochrony tych obszarów zawarte są w ustępach 1-12.

6. WYMAGANIA WYNIKAJĄCE Z POTRZEB KSZTAŁTOWANIA PRZESTRZENI PUBLICZNYCH

- 1) przestrzenie publiczne należy kształtować w sposób zapewniający estetykę i bezpieczeństwo użytkowników;
- 2) ustala się zapewnienie dostępności osobom ze szczególnymi potrzebami poprzez stosowanie rozwiązań uwzględniających uniwersalne projektowanie – zgodnie z przepisami odrębnymi.

7. ZASADY KSZTAŁTOWANIA ZABUDOWY ORAZ WSKAŹNIKI ZAGOSPODAROWANIA TERENU

- 1) nieprzekraczalne linie zabudowy – zgodnie z rysunkiem planu;
- 2) maksymalna intensywność zabudowy: nie więcej niż 2,0;
- 3) minimalna intensywność zabudowy: nie określa się;
- 4) wielkość powierzchni zabudowy w stosunku do powierzchni działki budowlanej: - nie więcej niż 60%;
- 5) minimalny udział procentowy powierzchni biologicznie czynnej, liczonej w stosunku do powierzchni działki budowlanej: 20%;
- 6) maksymalna wysokość zabudowy: nie więcej niż 12,0 m i nie więcej niż III kondygnacje nadziemne;
- 7) dopuszcza się lokalizację budynków w odległości 1,5 m od granicy z sąsiednią działką lub bezpośrednio przy granicy;
- 8) kształt dachu: dachy płaskie, dwu- i wielospadowe o nachyleniu połaci dachowych od 12° do 45°;
- 9) pokrycie dachu: dachówka ceramiczna z dopuszczeniem innych pokryć dachowych właściwych dla dopuszczonych spadków, nawiązujących kolorem do dachówek ceramicznych;
- 10) dopuszcza się realizację dachów zielonych ekstensywnych i/lub ekstensywnych na całości lub części pokrycia budynków;
- 11) zakazuje się rozwiązania więźby dachu polegającego na zastosowaniu różnego (asymetrycznego) stopnia nachylenia połaci głównych;
- 12) dopuszcza się zachowanie istniejącej zabudowy w dotychczasowych parametrach.

8. GRANICE I SPOSOBY ZAGOSPODAROWANIA TERENÓW LUB OBIEKTÓW PODLEGAJĄCYCH OCHRONIE, USTALONYCH NA PODSTAWIE ODRĘBNYCH PRZEPISÓW, W TYM TERENÓW GÓRNICZYCH, A TAKŻE NARAŻONYCH NA NIEBEZPIECZEŃSTWO POWODZI ORAZ ZAGROŻONYCH OSUWANIEM SIĘ MAS ZIEMNYCH

nie ustala się.

9. SZCZEGÓŁOWE ZASADY I WARUNKI SCALANIA I PODZIAŁU NIERUCHOMOŚCI

- 1) minimalna powierzchnia nowo wydzielanych działek budowlanych: 500 m²;
- 2) minimalna szerokość frontu nowo wydzielanych działek budowlanych: 15 m;

- 3) kąt położenia granic nowo wydzielanych działek budowlanych w stosunku do pasa drogowego: 90° z tolerancją do 20° ;
 - 4) ustala się, że zasada zachowania określonej planem minimalnej powierzchni nowo wydzielanej działki budowlanej nie dotyczy działek powstałych w wyniku podziału, w rezultacie którego część pierwotnej powierzchni działki została przeznaczona pod komunikację lub infrastrukturę techniczną, zgodnie z liniami rozgraniczającymi określonymi na rysunku planu, przy czym realizacja zabudowy na takiej (nowo wydzielanej) działce musi być zgodna z przepisami odrębnymi.
10. SZCZEGÓLNE WARUNKI ZAGOSPODAROWANIA TERENÓW ORAZ OGRANICZENIA W ICH UŻYTKOWANIU, W TYM ZAKAZ ZABUDOWY
nie ustala się
11. ZASADY MODERNIZACJI, ROZBUDOWY I BUDOWY SYSTEMÓW KOMUNIKACJI I INFRASTRUKTURY TECHNICZNEJ
- 1) ustala się podstawową dostępność komunikacyjną: od ulicy Firlejowskiej położonej poza obszarem opracowania;
 - 2) ustala się zaopatrzenie w energię elektryczną za pośrednictwem systemu elektroenergetycznego z możliwością rozbudowy lub przebudowy układu zasilającego i przywólowego lub indywidualnych źródeł energii elektrycznej zgodnie z przepisami odrębnymi;
 - 3) ustala się obsługę telekomunikacyjną zgodnie z przepisami odrębnymi z możliwością rozbudowy lub przebudowy sieci i urządzeń infrastruktury telekomunikacyjnej;
 - 4) zaopatrzenie w wodę, gaz i odprowadzenie ścieków komunalnych w oparciu o istniejące sieci wodociągowe, gazowe i kanalizacji sanitarnej,
 - 5) ustala się odprowadzenie wód opadowych z terenów utwardzonych do miejskich sieci kanalizacji deszczowej (kanał $\varnothing 0,3 - \varnothing 0,4$ w ul. Firlejowskiej) z uwzględnieniem miejscowej retencji oraz własnych systemów zagospodarowania wód opadowych; z pozostałych terenów powierzchniowo do gruntu zgodnie z przepisami odrębnymi;
 - 6) zaopatrzenie w ciepło z miejskich sieci ciepłowniczych po ich rozbudowie lub indywidualnych źródeł ciepła zgodnie z przepisami odrębnymi;
 - 7) dopuszcza się realizację niezbędnej infrastruktury technicznej, przy spełnieniu wymogów wynikających z przepisów odrębnych;
 - 8) dopuszcza się przebudowę istniejących sieci i urządzeń infrastruktury technicznej kolidujących z projektowanym zagospodarowaniem terenu i układem komunikacyjnym na podstawie przepisów odrębnych;
 - 9) dopuszcza się lokalizację instalacji odnawialnych źródeł energii, w tym o mocy powyżej 100 kW (w szczególności instalacji fotowoltaicznych, kolektorów termicznych, instalacji aero lub geotermalnych) zaopatrujących w energię elektryczną, ciepłą i chłód; dla instalacji wytwarzających energię z wiatru maksymalna moc ogranicza się do mocy mikroinstalacji, zgodnie z przepisami odrębnymi.
12. SPOSÓB I TERMIN WYMAGOWANEGO ZAGOSPODAROWANIA, URZĄDZANIA I UŻYTKOWANIA TERENU
- 1) tereny, dla którego plan przewiduje przeznaczenie inne od dotychczasowego, mogą być użytkowane w sposób dotychczasowy do czasu ich zagospodarowania zgodnie z planem;
 - 2) zakazuje się budowy nowych i rozbudowy istniejących obiektów sprzecznych z funkcją przewidzianą w planie.
13. PODSTAWIE KTÓRYCH USTALA SIĘ OPŁATĘ, O KTÓREJ MOWA W ART.36 UST.4 USTAWY Z DNIA 27.03.2003r. O PLANOWANIU I ZAGOSPODAROWANIU PRZESTRZENNYM
Ustala się jednorazową opłatę na rzecz miasta od wzrostu wartości nieruchomości, będącego skutkiem wejścia w życie niniejszego planu dla terenu **1U** w wysokości **30 %**.

§ 12.

1. PRZEZNACZENIE TERENU:

1KX TERENY WYDZIELONYCH CIĄGÓW PIESZYCH

2. ZASADY OCHRONY I KSZTAŁTOWANIA ŁADU PRZESTRZENNEGO

Dopuszcza się realizację nasadzeń i kształtowania zieleni (izolacyjnej, dekoracyjnej).

3. ZASADY OCHRONY ŚRODOWISKA, PRZYRODY I KRAJOBRAZU

- 1) nakazuje się zachowanie standardów jakości środowiska – zgodnie z przepisami odrębnymi;
- 2) działania dotyczące ukształtowania terenu, prac niwelacyjnych i nadsypywania terenu – zgodnie z ustaleniami §7 planu;
- 3) nakazuje się odprowadzanie wód opadowych i roztopowych zgodnie z §12 ust.11 planu;
- 4) standard akustyczny - zgodnie z §6 planu;
- 5) teren **IKX** znajduje się w terenie ochrony pośredniej "A" ujęcia wody Przyjaźni, ustalenia zgodnie z §8.

4. ZASADY KSZTAŁTOWANIA KRAJOBRAZU

- 1) nakazuje się zachowanie wartościowej roślinności;
- 2) nakaz realizacji nasadzeń oraz pielęgnacji zieleni wysokiej i średniej w taki sposób, aby nie przysłaniała ekspozycji Starego Miasta;
- 3) zakazuje się prowadzenia zmian w ukształtowaniu terenu nie związanych z realizacją obiektów i urządzeń wynikających z ustaleń planu, w szczególności podnoszenia rzędnych terenu i zasypywania.

5. ZASADY OCHRONY DZIEDZICTWA KULTUROWEGO I ZABYTKÓW W TYM KRAJOBRAZÓW KULTUROWYCH ORAZ DÓBR KULTURY WSPÓŁCZESNEJ

- 1) na terenie **IKX** ochronie konserwatorskiej podlega stanowisko archeologiczne (AZP 77-81/17-1), oznaczone graficznie na rysunku planu; wszelkie prace ziemne prowadzone w obrębie wyznaczonego stanowiska archeologicznego wymagają przeprowadzenia badań archeologicznych w formie nadzoru - na badania te należy uzyskać pozwolenie Lubelskiego Wojewódzkiego Konserwatora Zabytków; planowane w obrębie stanowiska archeologicznego duże zamierzenia inwestycyjne m.in. związane z budową nowych budynków i inwestycji liniowych (drogi, sieci, melioracje, infrastruktura techniczna), którym towarzyszą prace ziemne i przekształcenia naturalnego ukształtowania wymagają wcześniejszego uzgodnienia w celu uzyskania zaleceń konserwatorskich dla przedmiotowej inwestycji;
- 2) ochronie konserwatorskiej podlega teren **IKX** znajdujący się w obszarze ujętego w gminnej ewidencji zabytków, chronionego układu urbanistycznego dzielnicy przemysłowo-mieszkaniowej Stare Bronowice;
- 3) teren **IKX** stanowi część obszaru wpisanego na Listę Dóbr Kultury Współczesnej jako „*Fenomen położenia, walorów i rangi w strukturze miasta – Przestrzeń o potencjale kulturowym (Upx.19) - Osiedle Bronowice Stare*”, ustalenia ochronne tych obszarów zawarte są w ustępach 1-12.

6. WYMAGANIA WYNIKAJĄCE Z POTRZEB KSZTAŁTOWANIA PRZESTRZENI PUBLICZNYCH

- 1) przestrzenie publiczne należy kształtować w sposób zapewniający estetykę oraz bezpieczeństwo użytkowników;
- 2) ustala się zapewnienie dostępności osobom ze szczególnymi potrzebami poprzez stosowanie rozwiązań uwzględniających uniwersalne projektowanie – zgodnie z przepisami odrębnymi.

7. ZASADY KSZTAŁTOWANIA ZABUDOWY ORAZ WSKAŹNIKI ZAGOSPODAROWANIA TERENU

- 1) szerokość w liniach rozgraniczających, zgodnie z rysunkiem planu – nie mniej niż 9,5 m;
- 2) zakazuje się lokalizacji naziemnych miejsc parkingowych;
- 3) dopuszcza się lokalizację zieleni, w tym roślinności wysokiej (drzew).

8. GRANICE I SPOSOBY ZAGOSPODAROWANIA TERENÓW LUB OBIEKTÓW PODLEGAJĄCYCH OCHRONIE, USTALONE NA PODSTAWIE ODRĘBNYCH PRZEPISÓW, W TYM TERENÓW GÓRNICZYCH, A TAKŻE NARAŻONYCH NA NIEBEZPIECZEŃSTWO POWODZI ORAZ ZAGROŻONYCH OSUWANIEM SIĘ MAS ZIEMNYCH:

nie ustala się

9. SZCZEGÓLNE ZASADY I WARUNKI SCALANIA I PODZIAŁU NIERUCHOMOŚCI

nie ustala się

10. SZCZEGÓLNE WARUNKI ZAGOSPODAROWANIA TERENÓW ORAZ OGRANICZENIA W ICH UŻYTKOWANIU, W TYM ZAKAZ ZABUDOWY

- 1) na terenie **IKX** obowiązują ograniczenia wynikające z przepisów odrębnych, w tym ograniczenia dopuszczalnej wysokości obiektów budowlanych oraz naturalnych w otoczeniu lotniska; ograniczenie wysokości obiektów o którym mowa w pkt 1 obejmuje także umieszczone na nich urządzenia;

3) dopuszcza się lokalizację detali urbanistycznych.

11. ZASADY MODERNIZACJI, ROZBUDOWY I BUDOWY SYSTEMÓW KOMUNIKACJI I INFRASTRUKTURY TECHNICZNEJ

- 1) ustala się podstawową dostępność komunikacyjną terenu **1KX** – od ul. Łęczyńskiej i ul. Zagrodnej położonych poza obszarem opracowania;
- 2) ustala się zaopatrzenie w energię elektryczną za pośrednictwem systemu elektroenergetycznego z możliwością rozbudowy lub przebudowy układu zasilającego i przesyłowego lub indywidualnych źródeł energii elektrycznej (z zastrzeżeniem §14 ust. 3) zgodnie z przepisami odrębnymi;
- 3) ustala się obsługę telekomunikacyjną zgodnie z przepisami odrębnymi z możliwością rozbudowy lub przebudowy sieci i urządzeń infrastruktury telekomunikacyjnej;
- 4) zaopatrzenie w wodę, gaz, ciepło i odprowadzenie ścieków komunalnych – nie dotyczy;
- 5) ustala się odprowadzenie wód opadowych z terenów utwardzonych do miejskich sieci kanalizacji deszczowej po wymaganej rozbudowie (kanał Ø 0,5 w ul. Bronowickiej) oraz własnych systemów zagospodarowania wód opadowych; z pozostałych terenów powierzchniowo do gruntu zgodnie z przepisami odrębnymi;
- 6) dopuszcza się realizację niezbędnej infrastruktury technicznej, przy spełnieniu wymogów wynikających z przepisów odrębnych, zastrzeżeniem zawartym w §14 planu;
- 7) dopuszcza się przebudowę istniejących sieci i urządzeń infrastruktury technicznej kolidujących z projektowanym zagospodarowaniem terenu i układem komunikacyjnym na podstawie przepisów odrębnych.

12. SPOSÓB I TERMIN TYMCZASOWEGO ZAGOSPODAROWANIA, URZĄDZANIA I UŻYTKOWANIA TERENÓW

- 1) tereny, dla którego plan przewiduje przeznaczenie inne od dotychczasowego, mogą być użytkowane w sposób dotychczasowy do czasu ich zagospodarowania zgodnie z planem;
- 2) zakazuje się budowy nowych obiektów sprzecznych z funkcją przewidzianą w planie.

13. STAWKI PROCENTOWE, NA PODSTAWIE KTÓRYCH USTALA SIĘ OPŁATĘ, O KTÓREJ MOWA W ART. 36 UST.4

Ustala się jednorazową opłatę na rzecz miasta od wzrostu wartości nieruchomości, będącego skutkiem wejścia w życie niniejszego planu dla terenu **1KX** w wysokości **1%**.

§ 13.

1. PRZEZNACZENIE TERENU:

1E, 2E - TERENY INFRASTRUKTURY ELEKTROENERGETYCZNEJ

- stacje transformatorowe

2. ZASADY OCHRONY I KSZTAŁTOWANIA ŁADU PRZESTRZENNEGO

nie ustala się

3. ZASADY OCHRONY ŚRODOWISKA, PRZYRODY I KRAJOBRAZU

- 1) nakazuje się zachowanie standardów jakości środowiska – zgodnie z przepisami odrębnymi;
- 2) nakazuje się odprowadzanie wód opadowych i roztopowych zgodnie z ust.11;
- 3) standard akustyczny – zgodnie z §6 planu;
- 4) tereny **1E, 2E** znajdują się w terenie ochrony pośredniej "A" ujęcia wody Przyjaźni, ustalenia zgodnie z § 8.

4. ZASADY KSZTAŁTOWANIA KRAJOBRAZU

Zakazuje się stosowania jaskrawych kolorów pokryć dachów.

5. ZASADY OCHRONY DZIEDZICTWA KULTUROWEGO I ZABYTKÓW, W TYM KRAJOBRAZÓW KULTUROWYCH ORAZ DÓBR KULTURY WSPÓŁCZESNEJ

nie ustala się.

6. WYMAGANIA WYNIKAJĄCE Z POTRZEB KSZTAŁTOWANIA PRZESTRZENI PUBLICZNYCH

nie ustala się.

7. ZASADY KSZTAŁTOWANIA ZABUDOWY ORAZ WSKAŹNIKI ZAGOSPODAROWANIA TERENU

- 1) dopuszcza się sytuowanie budynków przy granicy z sąsiednią działką;
- 2) maksymalna intensywność zabudowy: 1,0;

- 3) minimalna intensywność zabudowy: nie określa się;
 - 4) minimalny udział procentowy powierzchni biologicznie czynnej: nie określa się;
 - 5) zakazuje się lokalizacji miejsc do parkowania;
 - 6) maksymalna wysokość zabudowy: nie więcej niż 5,0 m;
 - 7) dopuszcza się wysokość zabudowy urządzeń i obiektów przekraczających 5 m, jeżeli wynika ona z procesów lub innych wymogów technologicznych ;
 - 8) kształt dachu: dachy płaskie, dwu- lub czterospadaowe;
 - 9) pokrycie dachu: wszelkie atestowane pokrycia właściwe dla dachów o dopuszczonych spadkach.
8. GRANICE I SPOSOBY ZAGOSPODAROWANIA TERENÓW LUB OBIEKTÓW PODLEGAJĄCYCH OCHRONIE, USTALONE NA PODSTAWIE ODRĘBNYCH PRZEPISÓW, W TYM TERENÓW GÓRNICZYCH, A TAKŻE NARAŻONYCH NA NIEBEZPIECZEŃSTWO POWODZI ORAZ ZAGROŻONYCH OSUWANIEM SIĘ MAS ZIEMNYCH
nie ustala się
9. SZCZEGÓŁOWE ZASADY I WARUNKI SCALANIA I PODZIAŁU NIERUCHOMOŚCI
nie ustala się
10. SZCZEGÓLNE WARUNKI ZAGOSPODAROWANIA TERENÓW ORAZ OGRANICZENIA W ICH UŻYTKOWANIU, W TYM ZAKAZ ZABUDOWY
nie ustala się.
11. ZASADY MODERNIZACJI, ROZBUDOWY I BUDOWY SYSTEMÓW KOMUNIKACJI I INFRASTRUKTURY TECHNICZNEJ
- 1) ustala się podstawową dostępność komunikacyjną:
 - a) dla terenu **1E** od ulicy Firlejowskiej położonej poza obszarem opracowania poprzez teren 1MW,
 - b) dla terenu **2E** od ul. Składowej położonej poza obszarem opracowania;
 - 2) ustala się zaopatrzenie w energię elektryczną za pośrednictwem systemu elektroenergetycznego z możliwością rozbudowy lub przebudowy układuasilającego i przesyłowego lub indywidualnych źródeł energii elektrycznej (z zastrzeżeniem §14 ust.3) zgodnie z przepisami odrębnymi;
 - 3) obsługa telekomunikacyjna - dopuszcza się realizację sieci i urządzeń infrastruktury telekomunikacyjnej zgodnie z przepisami odrębnymi;
 - 4) zaopatrzenie w wodę, gaz, ciepło i odprowadzenie ścieków komunalnych – nie dotyczy;
 - 5) ustala się odprowadzenie wód opadowych terenów utwardzonych do miejskich sieci kanalizacji deszczowej oraz własnych systemów zagospodarowania wód opadowych; z pozostałych terenów powierzchniowo do gruntu zgodnie z przepisami odrębnymi;
 - 6) dopuszcza się realizację niezbędnej infrastruktury technicznej, przy spełnieniu wymogów wynikających z przepisów odrębnych, zastrzeżeniem zawartym w § 14 planu;
 - 7) dopuszcza się przebudowę istniejących sieci i urządzeń infrastruktury technicznej kolidujących z projektowanym zagospodarowaniem terenu i układem komunikacyjnym na podstawie przepisów odrębnych.
12. SPOSÓB I TERMIN, TYMCZASOWEGO ZAGOSPODAROWANIA, URZĄDZANIA I UŻYTKOWANIA TERENÓW
- 1) tereny, dla którego plan przewiduje przeznaczenie inne od dotychczasowego, mogą być użytkowane w sposób dotychczasowy do czasu ich zagospodarowania zgodnie z planem;
 - 2) zakazuje się budowy nowych obiektów sprzecznych z funkcją przewidzianą w planie.
13. STAWKI PROCENTOWE, NA PODSTAWIE KTÓRYCH USTALA SIĘ OPŁATĘ, O KTÓREJ MOWA W ART. 36 UST.4
Ustala się jednorazową opłatę na rzecz miasta od wzrostu wartości nieruchomości, będącego skutkiem wejścia w życie niniejszego planu dla terenu **1E, 2E** w wysokości **20%**.

§ 14.

1. Dopuszcza się realizację sieci i urządzeń infrastruktury technicznej nie uwzględnionych w załączniku nr 2 do niniejszej uchwały oraz sytuowania ich poza liniami rozgraniczającymi dróg, w zakresie niezbędnym do zaspokojenia potrzeb użytkowników, przy spełnieniu wymogów wynikających z przepisów odrębnych.
Realizacja przewidzianej w planie zabudowy jest możliwa po usunięciu kolizji z istniejącymi sieciami

i urządzeniami infrastruktury technicznej.

3. Dla terenów na których nie przewiduje się realizacji instalacji odnawialnych źródeł energii o mocy powyżej 100 kW, dopuszcza się możliwość realizacji instalacji odnawialnych źródeł energii o mocy do 100 kW z zastrzeżeniem, że dla instalacji wytwarzających energię z wiatru maksymalną moc ogranicza się do mocy mikroinstalacji, zgodnie z przepisami odrębnymi.

§ 15.

1. Zakazuje się lokalizacji zakładów stwarzających zagrożenie dla życia i zdrowia ludzi, a w szczególności zakładów stwarzających zagrożenie występowania poważnej awarii przemysłowej.
2. Nakazuje się ograniczyć wszelką uciążliwość wywołaną określonym rodzajem działalności do granic własnej działki, wykluczając przy tym realizację zakładów produkcyjnych powodujących degradację środowiska naturalnego.

§ 16.

Wykonanie uchwały powierza się Prezydentowi Miasta Lublin.

§ 17.

Traci moc, we fragmentach objętych granicami niniejszego planu, uchwała nr 1018/XXXIX/2014 z dnia 13 marca 2014 r. Rady Miasta Lublin w sprawie uchwalenia miejscowego planu zagospodarowania przestrzennego Miasta Lublin – część VIA (Bronowice – rejon ul. Łęczyńskiej).

§ 18.

Uchwała wchodzi w życie po upływie 14 dni od daty ogłoszenia w Dzienniku Urzędowym Województwa Lubelskiego.

*Przewodniczący
Rady Miasta Lublin*

III WYŁOŻENIE DO WGLĄDU PUBLICZNEGO OD 18 STYCZNIA 2022 R. DO 7 LUTEGO 2022 R.