



MIASTO LUBLIN

ZMIANA MIEJSCOWEGO PLANU ZAGOSPODAROWANIA PRZESTRZENNEGO MIASTA LUBLINA - CZĘŚĆ III, DLA OBSZARÓW:

A - REJON UL. BESKIDZKIEJ

B - REJON UL. BRACI WIENIAWSKICH

D - REJON UL. KARPACKIEJ

E - REJON AL. KOMPOZYTORÓW POLSKICH,
UL. BRACI WIENIAWSKICH

F - REJON UL. K. LIPIŃSKIEGO

G - REJON UL. Z. NOSKOWSKIEGO

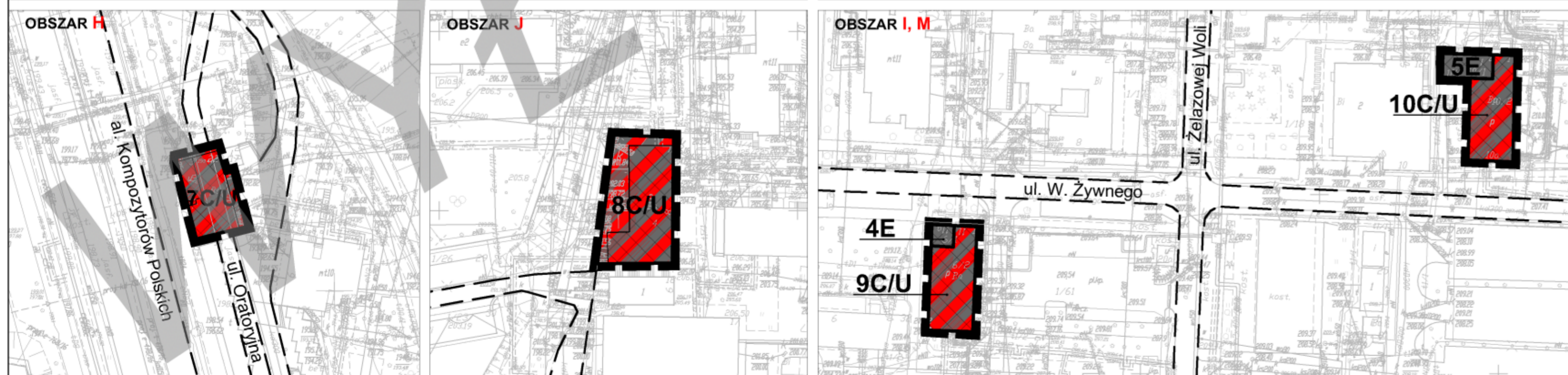
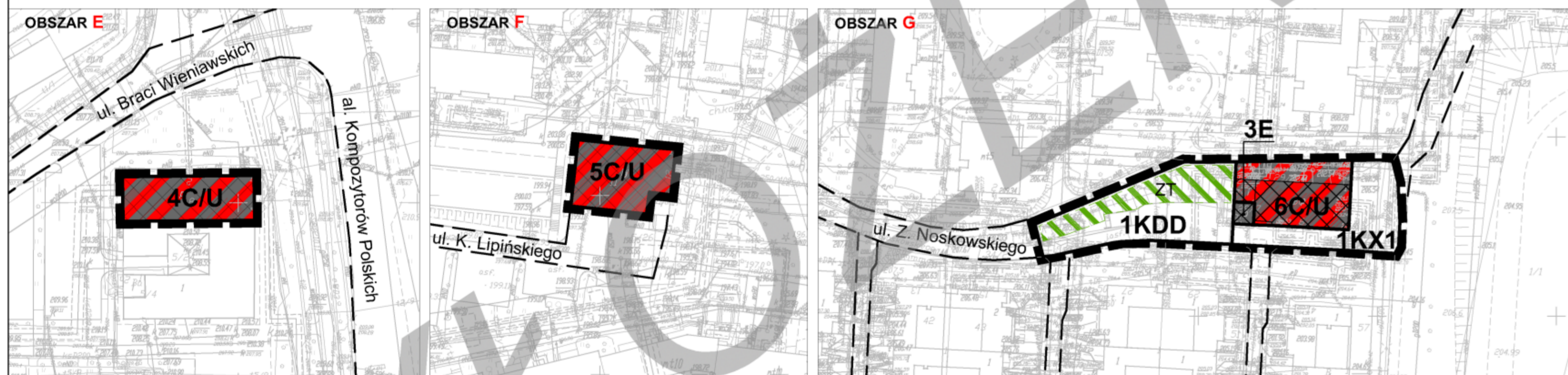
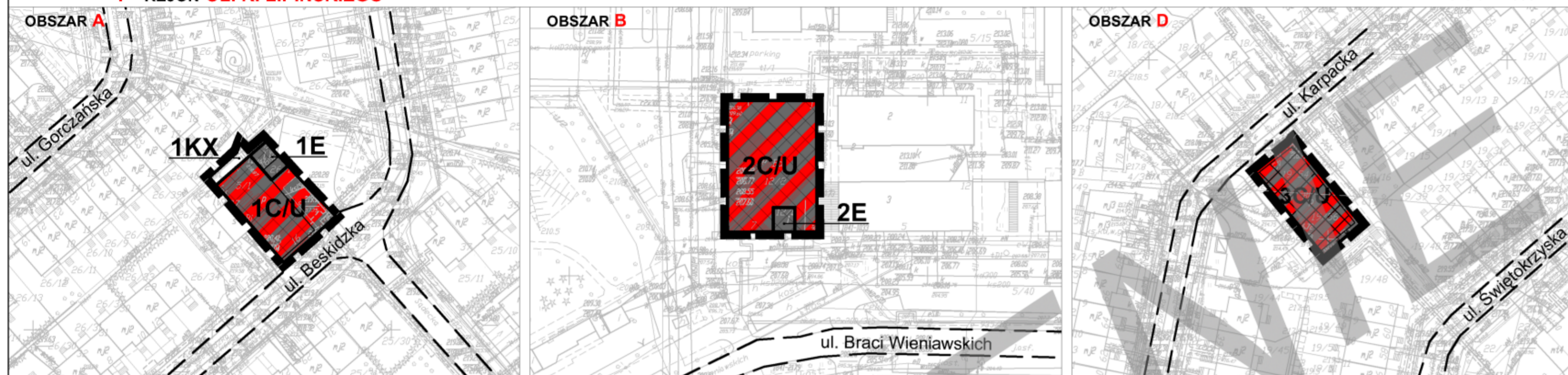
H - REJON UL. ORATORYJNEJ

I - REJON UL. PARYSKIEJ

J - REJON UL. SKOŁUBY

M - REJON UL. W. ŻYWNEGO, ŻELAZOWEJ WOLI

skala 1:1000



ZALĄCZNIK NR 1
do uchwały Nr.....
Rady Miasta Lublin
z dnia

wyłożenie do publicznego wglądu w dniach: 5-28.02.2018 r.

USTALENIA OBOWIĄZUJĄCE:

	granica obszaru objętego planem
	linia rozgraniczająca tereny o różnym przeznaczeniu lub różnych zasadach zagospodarowania
	C/U tereny infrastruktury technicznej - ciepłownictwo, teren zabudowy usługowej
	E tereny infrastruktury technicznej - elektroenergetyka
	KDD tereny dróg publicznych - ulica dojazdowa
	KX1 tereny wydzielonych ciągów pieszo - jezdnych
	KX tereny wydzielonych ciągów pieszych

ELEMENTY INFORMACYJNE:

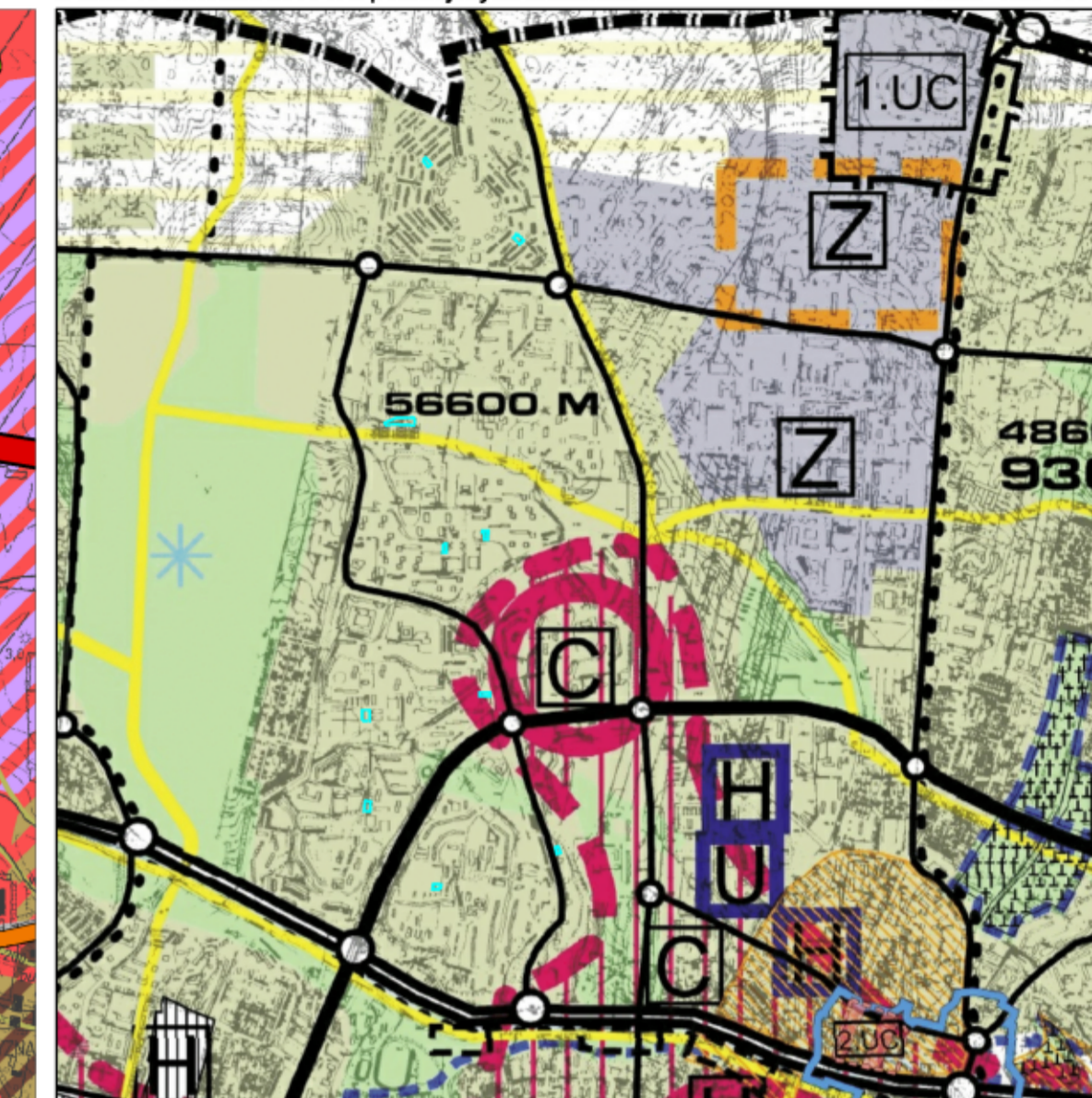
	budynki istniejące
	obszar zieleni towarzyszącej - wydzielenie wewnętrzne w ramach funkcji podstawowej
	układ drogowy poza granicami planu

WYRYS ZE STUDIUM UWARUNKOWAŃ I KIERUNKÓW ZAGOSPODAROWANIA PRZESTRZENNEGO MIASTA LUBLIN - Uchwała nr .../.../2018 Rady Miasta Lublin z dnia2018 r. skala 1:10 000 PROJEKT STUDIUM



	granica obszaru opracowania zmiany m.p.z.p.
	tereny zabudowy jednorodzinnej
	tereny zabudowy wielorodzinnej
	tereny usługowe
	tereny zabudowy wielorodzinnej / jednorodzinnej

WYRYS ZE STUDIUM UWARUNKOWAŃ I KIERUNKÓW ZAGOSPODAROWANIA PRZESTRZENNEGO MIASTA LUBLIN - Uchwała nr 359/XXII/2000 Rady Miejskiej w Lublinie z dnia 13 kwietnia 2000 r. z późniejszymi zmianami skala 1:25 000



	granica obszaru opracowania zmiany m.p.z.p.
	tereny intensywnej urbanizacji
	obszar rozwoju funkcji centrowców (centrum miasta)
	ulice główne

