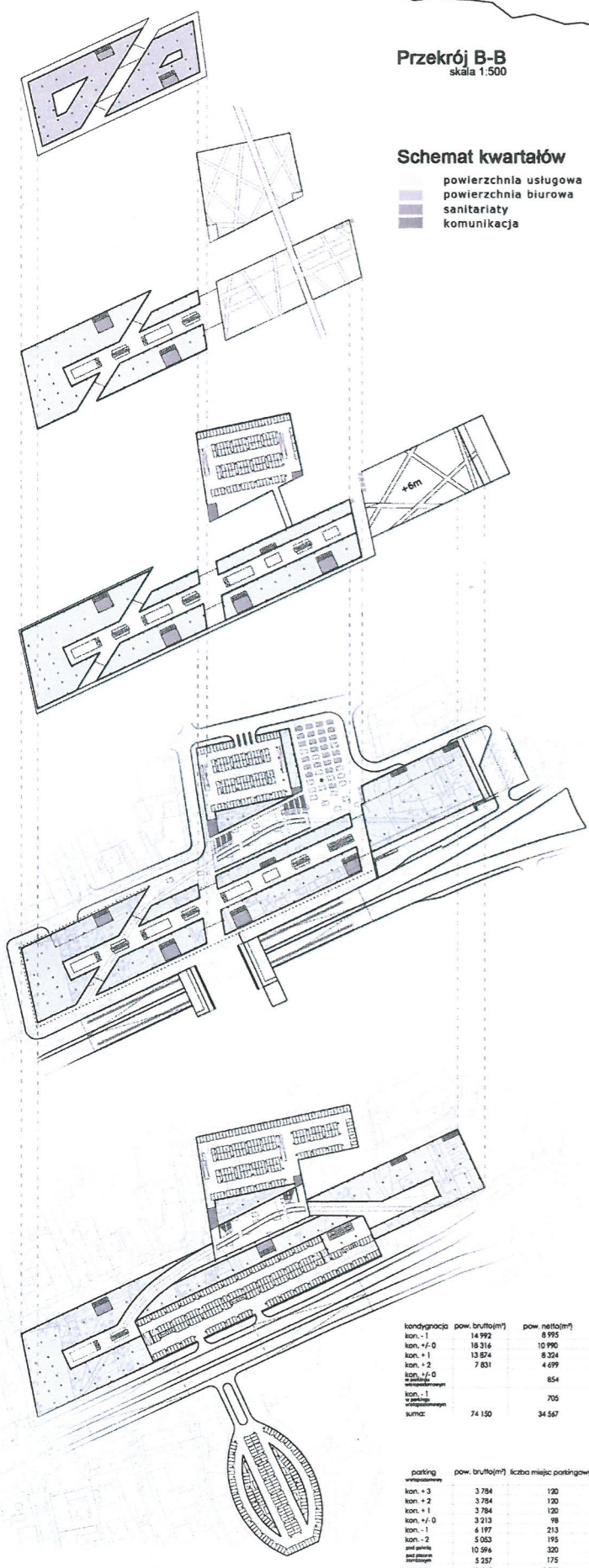



Przekrój B-B
skala 1:500

Schemat kwartałów
 powierzchnia usługowa
 powierzchnia biurowa
 sanitariaty
 komunikacja




kondygnacja	pow. brutto(m ²)	pow. netto(m ²)
kon. - 1	14 992	8 995
kon. + 0	18 216	10 990
kon. + 1	13 874	8 324
kon. + 2	7 831	4 699
kon. + 0		854
sanitariaty		705
sumarycznie	74 180	34 567

parking	pow. brutto(m ²)	liczba miejsc parkingowych
kon. + 3	3 784	120
kon. + 2	3 784	120
kon. + 1	3 784	120
kon. + 0	3 213	98
kon. - 1	6 187	213
kon. - 2	5 083	195
parking zewnętrzny	10 596	320
sumarycznie	5 257	175
sumarycznie	41 468	1 261



Kolejnym elementem zsyzygającym podzielną strukturę Podzamcza jest zaprojektowana kładka piesza, łącząca Wzgórze Zamkowe ze Wzgórzem Czwartek. Stanowi ona naturalne przedłużenie ciągu pieszego biegnącego ze śródmieścia – Al. Racławicka, Krakowskie Przedmieście, ul. Bramowa, Rynek, ul. Grodzka. Kładka spaja również zielone dachy zaprojektowane nad kwartałami usługowymi i garażem wielopoziomowym. Dachy te zagospodarowane są jako tereny zieleni rekreacyjnej niskiej i średniej z poprowadzonymi alejkami kierującymi ruch na wejścia do lokali użytkowych oraz stanowią przeciwwagę dla dominującej w tych kwartałach funkcji usługowej. Na obu końcach kładki ze względu na walory widokowe przewiduje się utworzenie punktu widokowego.



Projekt
Rewitalizacji Podzamcza
 w Lublinie