

Uchwała Nr.....
Rady Miasta Lublin
z dnia..... r.

w sprawie uchwalenia zmiany miejscowego planu zagospodarowania przestrzennego miasta Lublin - część I - obszar zachodni, obszar R - rejon ulicy Deszczowej

Na podstawie art. 18 ust. 2 pkt 5 ustawy z dnia 8 marca 1990 r. o samorządzie gminnym (Dz. U. Z 2018 r. poz. 994 z późn. zm.) i art. 20 ust. 1 ustawy z dnia 27 marca 2003 r. o planowaniu i zagospodarowaniu przestrzennym (Dz. U. z 2018 poz. 1945 z późn. zm), w związku z uchwałą Nr 532/XX/2016 Rady Miasta Lublin z dnia 8 września 2016 r. w sprawie przystąpienia do zmian miejscowego planu zagospodarowania przestrzennego miasta Lublin - część I - obszar zachodni, Rada Miasta Lublin uchwała, co następuje:

§ 1

1. Stwierdza się, że projekt zmiany miejscowego planu zagospodarowania przestrzennego miasta Lublin - część I - obszar zachodni, obszar R - rejon ulicy Deszczowej, nie narusza ustaleń „Studium uwarunkowań i kierunków zagospodarowania przestrzennego miasta Lublin” przyjętego uchwałą Nr 359/XXII/2000 Rady Miejskiej w Lublinie z dnia 13 kwietnia 2000 r. z późniejszymi zmianami / „Studium uwarunkowań i kierunków zagospodarowania przestrzennego miasta Lublin” przyjętego uchwałą Nr .../.../2019 Rady Miasta Lublin z dnia 2019 r.
2. Uchwała się zmianę miejscowego planu zagospodarowania przestrzennego miasta Lublin – część I – obszar zachodni, obszar R - rejon ulicy Deszczowej, w granicach określonych na załączniku nr 1 – zwaną dalej planem.

§ 2

1. Część tekstowa planu stanowi treść niniejszej uchwały.
2. Załącznikami do niniejszej uchwały są:
 - 1) część graficzna - rysunek planu w skali 1:1000 (załącznik nr 1);
 - 2) ideogram uzbrojenia w skali 1:1000 (załącznik nr 2);
 - 3) rozstrzygnięcie o sposobie rozpatrzenia uwag do projektu planu (załącznik nr 3);
 - 4) rozstrzygnięcie o sposobie realizacji, zapisanych w planie, inwestycji z zakresu infrastruktury technicznej, które należą do zadań własnych gminy oraz zasadach ich finansowania (załącznik nr 4).

§ 3

1. Wyjaśnienia pojęć użytych w niniejszym planie:
 - 1) **dach płaski** – dach o spadku połaci dachowych pod kątem mniejszym niż 12°;
 - 2) **dach stromy** – dach o spadku połaci dachowych pod kątem większym lub równym 12°, za dach stromy uważa się również dach w kształcie kopuły, kolebki itp.;
 - 3) **dach zielony** - wielowarstwowe pokrycie dachowe z nasadzeniami roślin wieloletnich, gdzie warstwa wegetacyjna posiada grubość umożliwiającą wielosezonową wegetację o spadku do 12°;
 - 4) **dach zielony ekstensywny** - pokrycie dachowe z nasadzeniami roślin wieloletnich niskich (m.in. w formie zadarniającej), które są w stanie samodzielnie się utrzymać i rozwijać;
 - 5) **dach zielony intensywny** - pokrycie dachowe z nasadzeniami roślin wieloletnich w formie zieleni niskiej i średniej z użyciem drzew i krzewów;
 - 6) **działka budowlana** – zgodnie z definicją określoną w ustawie o planowaniu i zagospodarowaniu przestrzennym;
 - 7) **elementy zieleni** - formy zieleni świadomie zakomponowanej, będące częściami składowymi całościowej kompozycji zieleni urządzonej, towarzyszącej obiektom kubaturowym i małej architektury, w sposób powiązany zarówno funkcjonalnie jak i kompozycyjnie (na przykład:

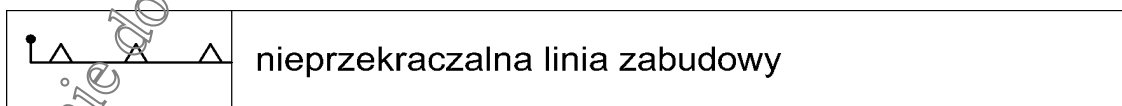
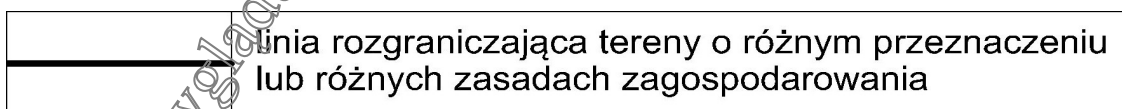
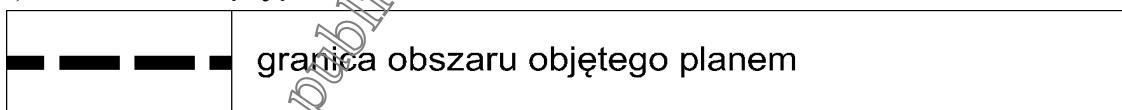
- drzewa, krzewy, trawniki, roślinność pnąca, ogrody wertykalne, kwietniki, rabaty, dachy zielone);
- 8) **ESPOCH** - Ekologiczny System Obszarów Chronionych – jest to ciągła struktura przestrzenna wiążąca ze sobą najbardziej wartościowe, różnorodne przestrzenie zieleni, fragmenty terenów otwartych (w tym wód powierzchniowych) i wybrane tereny zainwestowania miejskiego o ograniczonej lub wykluczonej zabudowie, a także zapewniająca ich powiązanie z odpowiednimi terenami pozamiejskimi w celu zapewnienia w jej obrębie ekologicznych reguł ciągłości;
 - 9) **infrastruktura techniczna** - to sieci przesyłowe (podziemne, naziemne lub nadziemne), urządzenia i związane z nimi obiekty (w tym instalacje odnawialnych źródeł energii), służące w szczególności do: obsługi obszaru objętego planem w zakresie komunikacji, zaopatrzenia w wodę, ciepło, chłód, zaopatrzenia w energię elektryczną, zaopatrzenia w paliwa gazowe, odprowadzania ścieków, usuwania odpadów, telekomunikacji, radiokomunikacji i radiolokacji, a także inne przewody i urządzenia służące zaspokajaniu potrzeb bytowych użytkowników nieruchomości;
 - 10) **intensywność zabudowy** - wskaźnik powierzchni całkowitej zabudowy w odniesieniu do powierzchni działki budowlanej, zgodnie ze znaczeniem pojęciowym określonym w ustawie o planowaniu i zagospodarowaniu przestrzennym;
 - 11) **kategoria przeznaczenia terenu** - przypisany danemu terenowi określony rodzaj działalności lub sposób zagospodarowania i bezpośrednio z tym związany sposób jego użytkowania;
 - 12) **kondygnacja** - zgodnie z przepisami odrębnymi;
 - 13) **linie rozgraniczające** - linie ciągłe wyznaczające na rysunku planu granice terenów o różnym przeznaczeniu lub różnych zasadach zagospodarowania;
 - 14) **nieprzekraczalna linia zabudowy** - linia poza którą zakazuje się sytuowania zabudowy; linia nie dotyczy: balkonów, wykuszy, loggii, gzymsów, okapów, podokienników, zadaszeń nad wejściami, ryzalitów, przedsionków, schodów zewnętrznych, pochylni, tarasów, części podziemnych obiektów budowlanych, obiektów małej architektury oraz budowli naziemnych będących liniami przesyłowymi, sieciami uzbrojenia terenu oraz budowlami infrastruktury telekomunikacyjnej;
 - 15) **obszar zieleni izolacyjnej „ZI”** - wydzielony, w granicach terenu o określonym przeznaczeniu odpowiadającym kategoriom funkcji urbanistycznych, obszar na którym nakazuje się realizację zieleni izolacyjnej, zgodnie z ustaleniami szczegółowymi;
 - 16) **obszar zieleni towarzyszącej „ZT”** - wydzielony, w granicach terenu o określonym przeznaczeniu odpowiadającym kategoriom funkcji urbanistycznych, obszar na którym nakazuje się realizację zieleni urządzonej w różnej formie, zgodnie z ustaleniami szczegółowymi;
 - 17) **plac zabaw** - wydzielone miejsce, przeznaczone do zabawy dzieci, uwzględniające potrzeby dzieci, młodzieży i rodziców, najczęściej wyposażone w piaskownice, huśtawki, zjeżdżalnie, boiska, ławki itp.;
 - 18) **plan** - plan, o którym mowa w §1 niniejszej uchwały;
 - 19) **powierzchnia biologicznie czynna** - teren biologicznie czynny;
 - 20) **powierzchnia całkowita** - suma powierzchni wszystkich kondygnacji budynku, mierzona (z wyłączeniem tynków i okładzin) po obrysie - zewnętrznym budynku, na poziomie posadzki pomieszczeń lub części pomieszczeń o wysokości ponad 1,90 m, zamkniętych i przekrytych ze wszystkich stron; do powierzchni całkowitej nie wlicza się nadbudówek takich jak maszynownie dźwigu, centrale wentylacyjne, klimatyzacje lub kotłownie oraz powierzchni loggii, balkonów, galerii, tarasów;
 - 21) **powierzchnia użytkowa** - powierzchnia całkowita pomniejszona o powierzchnie zajęte pod: konstrukcję i elementy budowlane (takie jak: podpory, kolumny, filary, szyby, kominy), instalacje i pomieszczenia techniczne instalacji ogólnobudowlanych, komunikacji (takie jak: korytarze, klatki schodowe, dźwigi, przenośniki, wewnętrzne rampy i pochylnie, poczekalnie, powierzchnie zajęte przez urządzenia wbudowane przeznaczone do ruchu ogólnie dostępnego, wbudowane






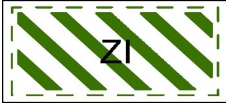
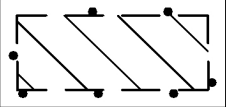
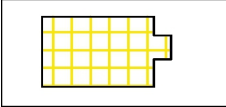


- garaże i parkingi). Powierzchnie pomieszczeń o zróżnicowanej wysokości w obrębie jednej kondygnacji są obliczane oddzielnie;
- 22) **powierzchnia zabudowy** - powierzchnia terenu zajęta przez budynek w stanie wykończonym. Powierzchnia zabudowy jest wyznaczona przez rzut pionowy zewnętrznych krawędzi budynku na powierzchnię terenu. Do powierzchni zabudowy nie wlicza się:
- a) powierzchni obiektów budowlanych ani ich części nie wystających ponad powierzchnię terenu,
 - b) powierzchni elementów drugorzędnych, np. schodów zewnętrznych, daszków, markiz, występow dachowych, oświetlenia zewnętrznego,
 - c) powierzchni zajmowanej przez wydzielone obiekty pomocnicze (np. szklarnie, altany);
- 23) **przepisy odrębne** - przepisy obowiązujących ustaw wraz z aktami wykonawczymi;
- 24) **przeznaczenie terenu** - funkcjonalne przeznaczenie w kategoriach funkcji urbanistycznych obszaru wyznaczonego na rysunku planu liniami rozgraniczającymi i oznaczone symbolem literowym i cyfrowym;
- 25) **przeznaczenie tymczasowe** - inne kategorie przeznaczenia terenu niż podstawowe i dopuszczone, przypisane danemu terenowi w określonym horyzoncie czasowym;
- 26) **teren** - należy przez to rozumieć obszar o określonym przeznaczeniu podstawowym, wyznaczony na rysunku planu liniami rozgraniczającymi i oznaczony symbolem literowo-cyfrowym;
- 27) **uciążliwość** - zjawisko lub stan, dokuczliwy dla otoczenia lub utrudniający życie, a polegający na emitowaniu zanieczyszczeń: powietrza, wód, gruntu, a także emisji: nieprzyjemnych zapachów, hałasu, wibracji lub/i szkodliwego promieniowania, przekraczających wyznaczone przepisami odrębnymi standardy jakości środowiska;
- 28) **urządzenia sportowo – rekreacyjne** - urządzenia plenerowe, służące uprawianiu sportu i rekreacji m.in.: boiska do siatkówki, koszykówki, piłki nożnej z bieżnią okólną i trybunami, piłki ręcznej, tenisa ziemnego, do gry w kometkę, krykieta, minigolfa, w większości kryte murawą, a także urządzenia do ćwiczeń gimnastycznych, jazdy na deskorolkach, ściany do squasha, ściany wspinaczkowe itp.;
- 29) **usługi nieuciążliwe** - rodzaj działalności, użytkowania i gospodarowania obiektami i terenami, który nie wykracza poza ramy uzyskanych pozwoleń i nie powoduje przekroczenia standardów jakości środowiska, określonych w przepisach odrębnych, a którego ewentualna uciążliwość ogranicza się do granicy działki, na której prowadzona jest dana działalność;
- 30) **usługi publiczne** - usługi świadczone obywatelom przez administrację publiczną lub służby publiczne bezpośrednio (w ramach sektora publicznego) lub poprzez finansowanie podmiotów prywatnych zapewniających dane usługi, których celem jest powszechnie dostępne, bieżące nieprzerwane zaspokajanie potrzeb ludności; przez usługi publiczne rozumie się w szczególności usługi administracji, usługi społeczne takie jak ochrona zdrowia, oświata, wychowanie, edukacja, kultura oraz pomoc i opieka społeczna;
- 31) **wydzielenie wewnętrzne w ramach funkcji podstawowej** - część terenu w liniach rozgraniczających wydzielona liniami wewnętrznego podziału, dla której sformułowano ustalenia uszczegóławiające przeznaczenie i sposób zagospodarowania;
- 32) **wysokość zabudowy** - wysokość budynku mierzona od poziomu terenu przy najniższej położonym wejściu do budynku (lub jego części), znajdującym się na pierwszej kondygnacji nadziemnej budynku, do poziomu najwyższego elementu budynku - kalenicy, atyki, bądź najwyższej położonego punktu dachu, z wyłączeniem infrastruktury komunikacyjnej, instalacji i elementów technicznych, takich jak: anteny, maszty odgromnikowe, kominy, klimatyzatory, nadbudówki nad dachami (np: maszynownie dźwigów, centrale wentylacyjne, klimatyzacyjne, kotłownie), które nie podwyższają optycznie zabudowy. Dopuszcza się mierzenie wysokości oddzielnie dla poszczególnych części budynku;
- 33) **zabudowa** - podstawowy element zagospodarowania terenu w formie budynku lub zespołu budynków, istniejących lub projektowanych, zlokalizowanych na danym terenie lub działce;

- 34) **zachowanie istniejącej zabudowy** - utrzymanie istniejącej zabudowy wraz z dopuszczeniem jej remontów, modernizacji, a w stosunku do obiektów nie będących zabytkami wpisanymi do rejestru zabytków województwa lubelskiego lub ujętymi w gminnej ewidencji zabytków, również dopuszczenie przebudowy, przy czym w wypadku rozbiórki nowy obiekt musi powstać zgodnie z ustaleniami planu;
- 35) **zagospodarowanie tymczasowe** - zagospodarowanie nowe, inne niż zagospodarowanie istniejące w dniu wejścia w życie planu, niezgodne z ustaleniami planu w zakresie przeznaczenia terenu lub określonych w nim warunków, standardów i parametrów, które po terminie na jaki zostało dopuszczone powinno ulec likwidacji. Obiekty tymczasowe zgodne z ustaleniami planu nie są zagospodarowaniem tymczasowym;
- 36) **zielen izolacyjna** - obszar zwartej zieleni wielopiętrowej, w tym wysokiej, zrealizowany w oparciu o wykonane nasadzenia gatunków odpornych na zanieczyszczenia, oddzielający funkcjonalnie i optycznie obiekty lub tereny uciążliwe od terenów sąsiednich;
- 37) **zielen parkowa** - starannie urządzone i zakomponowane zespoły zieleni o wysokich walorach krajobrazowych, przystosowane do potrzeb rekreacji i wypoczynku w szczególności poprzez urządzenie alejek spacerowych, miejsc wypoczynku, placów zabaw itp.
2. Pojęcia niezdefiniowane w ust.1 należy rozumieć zgodnie z przepisami odrębnymi lub zgodnie z ogólnie przyjętymi normami.




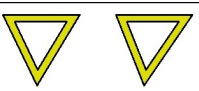
§ 4

1. Tereny wyznaczone na rysunku planu liniami rozgraniczającymi oznaczono symbolami literowymi odpowiadającymi kategoriom funkcji urbanistycznych określonych w planie oraz numerami porządkowymi rozpoczynającymi się od nr 1.
2. **1,2,3...**(cyfry arabskie) - oznaczają numer porządkowy terenu wydzielonego liniami rozgraniczającymi.
3. **P/U, KDL....** - symbole literowe terenów, określające ich funkcjonalne przeznaczenie odpowiadające kategoriom funkcji urbanistycznych.
4. Oznaczenie terenu różnymi symbolami literowymi rozdzielonymi ukośnikiem oznacza możliwość realizacji na terenie inwestycji o funkcji urbanistycznej odpowiadającej pierwszemu lub drugiemu z symboli literowych, bądź obu funkcji urbanistycznych, zgodnie z ustaleniami szczegółowymi dla terenów.
5. Oznaczenia graficzne użyte w planie.
 - 1) Ustalenia obowiązujące:



	teren zabudowy mieszkaniowej, teren zabudowy usługowej
	tereny obiektów produkcyjnych, składów i magazynów, tereny usługowe
	tereny infrastruktury technicznej - teren zaopatrzenia w wodę
	tereny dróg publicznych - ulica lokalna
	obszar zieleni towarzyszącej - wydzielenie wewnętrzne w ramach funkcji podstawowej
	obszar zieleni izolacyjnej - wydzielenie wewnętrzne w ramach funkcji podstawowej
	obszar ochrony ujęcia wody
	budynek lub zespół budynków, wpisany do Ewidencji Zabytków
	obiekt objęty Ochroną Planistyczną
	układ urbanistyczny/ruralistyczny wpisany do Ewidencji Zabytków

2) Elementy informacyjne:

	budynki istniejące
	schemat przebiegu głównych ciągów pieszych i rowerowych
	Ekologiczny System Obszarów Chronionych
	szpaler drzew
	skarpa do zachowania

6. Ustaleniami planu są następujące oznaczenia graficzne:

- 1) granica obszaru objętego planem;
 - 2) linie rozgraniczające tereny o różnym przeznaczeniu lub różnych zasadach zagospodarowania;
 - 3) nieprzekraczalne linie zabudowy;
 - 4) symbole (oznaczenia literowe i cyfrowe) terenów o różnym przeznaczeniu lub różnych zasadach zagospodarowania;
 - 5) obszar zieleni towarzyszącej - wydzielenie wewnętrzne w ramach funkcji podstawowej;
 - 6) obszar zieleni izolacyjnej - wydzielenie wewnętrzne w ramach funkcji podstawowej;
 - 7) obszar ochrony ujęcia wody;
 - 8) budynek lub zespół budynków, wpisany do Ewidencji Zabytków;
 - 9) obiekt objęty Ochroną Planistyczną;
 - 10) układ urbanistyczny/ruralistyczny wpisany do Ewidencji Zabytków.
7. Umieszczone na rysunku planu oznaczenia graficzne nie wymienione w ust. 6 mają charakter informacyjny, w szczególności schemat przebiegu głównych ciągów pieszych i rowerowych, Ekologiczny System Obszarów Chronionych, szpaler drzew, skarpa do zachowania.

§ 5

1. Oznaczenia literowe dotyczące przeznaczenia terenów wydzielonych liniami rozgraniczającymi użyte w niniejszym planie:

- 1) **MNI** – teren zabudowy mieszkaniowej;
- 2) **U** – teren zabudowy usługowej;
- 3) **P/U** – tereny obiektów produkcyjnych, składów i magazynów, tereny usługowe;
- 4) **W** – tereny infrastruktury technicznej – teren zaopatrzenia w wodę;
- 5) **KDL** – tereny dróg publicznych – ulica lokalna.

§ 6

1. Ustala się wskaźniki parkingowe do obliczania zapotrzebowania inwestycji na miejsca parkingowe dla samochodów osobowych:
 - 1) budynki mieszkalne – nie mniej niż 2 miejsca parkingowe na 1 lokal mieszkalny;
 - 2) biura, urzędy, banki, poczty – nie mniej niż 5 miejsc parkingowych na 100 m² powierzchni użytkowej;
 - 3) szkoły podstawowe i gimnazja – nie mniej niż 0,5 miejsca parkingowego na 1 pomieszczenie do nauki;
 - 4) szkoły średnie – nie mniej niż 1 miejsce parkingowe na 1 pomieszczenie do nauki;
 - 5) szkoły wyższe, obiekty dydaktyczne – nie mniej niż 1,5 miejsca parkingowego na 10 studentów lub nie mniej niż 4 miejsca parkingowe na 1 pomieszczenie do nauki;
 - 6) przedszkola, świetlice, żłobki – nie mniej niż 3 miejsca parkingowe na 1 salę pobytu dzieci;
 - 7) przychodnie, gabinety lekarskie, kancelarie adwokackie – nie mniej niż 5 miejsca parkingowych na 100 m² powierzchni użytkowej;
 - 8) kościoły, kaplice – nie mniej niż 1,2 miejsca parkingowego na 100 m² powierzchni użytkowej;
 - 9) domy kultury, domy parafialne – nie mniej niż 3 miejsca parkingowe na 100 m² powierzchni użytkowej;
 - 10) kina, teatry, filharmonie – nie mniej niż 15 miejsc parkingowych na 100 miejsc siedzących dla widzów;
 - 11) muzea – nie mniej niż 20 miejsc parkingowych dla samochodów + 0,5 miejsca parkingowego dla autokaru na 1000 m² powierzchni wystawienniczej;
 - 12) centra targowo-wystawiennicze – nie mniej niż 4 miejsca parkingowe na 100 m² powierzchni użytkowej;
 - 13) obiekty handlowe – nie mniej niż 3,2 miejsca parkingowe na 100 m² powierzchni sprzedaży;
 - 14) targowiska – nie mniej niż 5 miejsc parkingowych na 100 m² powierzchni handlowej;
 - 15) restauracje, kawiarnie, bary – nie mniej niż 20 miejsc parkingowych na 100 miejsc konsumpcyjnych;
 - 16) rzemiosło usługowe – nie mniej niż 2 miejsca parkingowe na 100 m² powierzchni użytkowej;
 - 17) obiekty sportu i rekreacji – nie mniej niż 4 miejsca parkingowe na 100 m² powierzchni użytkowej.
2. W przypadkach nieokreślonych wyżej ilość miejsc parkingowych dla samochodów należy dostosować do indywidualnych potrzeb związanych z realizacją konkretnej funkcji, jednak w ilości nie mniejszej niż 1 miejsce parkingowe na 50 m² powierzchni użytkowej.
3. Miejsca parkingowe według wskaźników określonych w ust. 1 i ust. 2 należy lokalizować na terenie działki budowlanej, chyba że ustalenia szczegółowe stanowią inaczej.
4. W przypadku przebudowy i remontów prowadzonych na działkach, których parametry techniczne uniemożliwiają lokalizację miejsc parkingowych zgodnie z przepisami odrębnymi - dopuszcza się zmniejszenie liczby miejsc określonej w ust. 1 i ust. 2, bądź utrzymanie miejsc parkingowych w dotychczasowej ilości.
5. Stanowiska postojowe dla pojazdów zaopatrzonych w kartę parkingową:
 - 1) 1 stanowisko - jeżeli liczba miejsc parkingowych wynosi 6 – 15;
 - 2) 2 stanowiska - jeżeli liczba miejsc parkingowych wynosi 16 – 40;
 - 3) 3 stanowiska - jeżeli liczba miejsc parkingowych wynosi 41 – 100;
 - 4) 4% ogólnej liczby miejsc parkingowych jeżeli ich liczba wynosi więcej niż 100.
6. Ustala się nakaz zapewnienia miejsc parkingowych dla rowerów w ilości nie mniej niż 2 miejsca parkingowe dla rowerów na 10 miejsc parkingowych dla samochodów.
7. Zasady wymienione w ust. 1-6 obowiązują dla wszystkich terenów wydzielonych w granicach obszaru objętego niniejszym planem, chyba że ustalenia szczegółowe terenu stanowią inaczej.

§ 7

1. Ustala się nakaz zachowania naturalnego ukształtowania terenu.
2. Ustala się zakaz prowadzenia prac niwelacyjnych lub nadsypywania terenu w sposób utrudniający odpływ wód opadowych, w szczególności zakaz tworzenia nasypów ziemnych sytuowanych poprzecznie do osi dolin rzecznych oraz suchych dolin, z wyłączeniem działań służących zwiększeniu retencji lub podwyższenia bezpieczeństwa przeciwpowodziowego.
3. Poza obrysem istniejących i projektowanych budynków ustala się zakaz prowadzenia prac niwelacyjnych lub nadsypywania terenu w sposób zmieniający naturalnie uformowaną rzeźbę terenu o wartość powyżej 1 metra w stosunku do naturalnej rzędnej terenu.
4. Dopuszcza się, z uwzględnieniem ust. 2, prace niwelacyjne lub nadsypywanie terenu w celu realizacji niezbędnych dojazdów i dojazdów do budynku.
5. Dopuszcza się, z uwzględnieniem ust. 1 i 2, zmiany w ukształtowaniu terenu w celu prowadzenia nowych dróg oraz w przypadkach rekultywacji gruntów zdegradowanych.
6. Zasady wymienione w ust. 1-5 obowiązują dla wszystkich terenów wydzielonych w granicach obszaru objętego niniejszym planem, chyba że ustalenia szczegółowe terenu stanowią inaczej.

§ 8

1. Ustala się zasady i warunki scalania i podziału nieruchomości:
 - 1) parametry działki dla terenów oznaczonych na rysunku planu symbolami 1MN1/U:
 - a) powierzchnia działki: nie mniej niż 1000 m²,
 - b) szerokość frontu działki: nie ustala się,
 - c) kąt położenia granic działki w stosunku do pasa drogowego: nie ustala się.
 - 2) parametry działki dla terenów oznaczonych na rysunku planu symbolami 1P/U:
 - a) powierzchnia działki: nie ustala się,
 - b) szerokość frontu działki: nie ustala się,
 - c) kąt położenia granic działki w stosunku do pasa drogowego: nie ustala się.
2. Dopuszcza się wydzielenie mniejszej działki gruntu na powiększenie sąsiedniej nieruchomości lub dokonanie regulacji granicy pomiędzy sąsiadującymi nieruchomościami.

§ 9

Dla terenu **1MN1/U** ustala się:

1. **Przeznaczenie terenu: Teren zabudowy mieszkaniowej, teren zabudowy usługowej.**
 - 1) ustala się lokalizację funkcji mieszkaniowej jednorodzinnej lub wielorodzinnej (lecz nie więcej niż 6 lokali mieszkalnych w jednym budynku);
 - 2) ustala się lokalizację usług nieuciążliwych, w szczególności z zakresu kategorii:
 - a) **administracji i biurowej**, w tym w szczególności: obiekty wykorzystywane jako miejsce pracy dla działalności biurowej, sekretariatu lub innych o charakterze administracyjnym np: budynki banków, urzędów pocztowych, urzędów, obiekty centrów konferencyjnych i kongresowych, sądów,
 - b) **handlu**, w tym w szczególności: handel detaliczny o powierzchni sprzedaży nieprzekraczającej 2000 m² taki jak: samodzielne sklepy, butiki, apteki,
 - c) **kultury**, w tym w szczególności: ogólnodostępne obiekty kulturalne, domy kultury, biblioteki, centra informacyjne i archiwa,
 - d) **ochrony zdrowia i opieki społecznej**, w tym w szczególności: przychodnie, ośrodki zdrowia, zakłady rehabilitacyjne, gabinety lekarskie,
 - e) **oświaty i wychowania**, w tym w szczególności: żłobki, świetlice, przedszkola, szkoły publiczne, szkoły językowe, ośrodki kształceniowe i szkoleniowe,
 - f) **sportu i rekreacji**, w tym w szczególności: obiekty przeznaczone do uprawiania różnych dyscyplin sportu,

- g) **usług drobnych**, w tym w szczególności: punkty usług szewskich, krawieckich, rymarskich, fotograficznych, introligatorskich, poligraficznych, jubilerskich, lutniczych, fryzjerskich, kosmetycznych, zegarmistrzowskich, ślusarskich, punkty napraw, wypożyczalnie, pralnie, gabinety odnowy, nie związane z usługami i obsługą motoryzacji,
- h) **usług publicznych**.
2. **Zasady ochrony i kształtowania ładu przestrzennego:** nakazuje się staranne ukształtowanie i utrzymanie zieleni urządzonej, towarzyszącej budynkom i ciągom komunikacyjnym, w formie zieleni niskiej, średniej i wysokiej.
3. **Zasady ochrony środowiska, przyrody i krajobrazu oraz zasady kształtowania krajobrazu:**
- 1) nakazuje się zachowanie standardów jakości środowiska zgodnie z przepisami odrębnymi;
 - 2) nakazuje się odprowadzenie wód opadowych i roztopowych, odprowadzenie ścieków komunalnych oraz zaopatrzenie w ciepło zgodnie z ust. 10;
 - 3) ustala się standard akustyczny jak dla zabudowy mieszkaniowo-usługowej, w przypadku realizacji budynku o wyłącznie funkcji mieszkaniowej ustala się standard akustyczny jak dla zabudowy mieszkaniowej jednorodzinnej, w przypadku realizacji budynku o wyłącznie funkcji usługowej standardu akustycznego nie ustala się (z wyjątkiem realizacji żłobków, świetlic, przedszkoli, szkół publicznych, dla których ustala się standard akustyczny jak dla zabudowy związanej ze stałym lub czasowym pobytem dzieci i młodzieży);
 - 4) ustalenia dotyczące ukształtowania terenu, prac niwelacyjnych, nadsypywania terenu - zgodnie z ustaleniami §7.
4. **Zasady ochrony dziedzictwa kulturowego i zabytków, w tym krajobrazów kulturowych, oraz dóbr kultury współczesnej:** na terenie 1MN1/U na rysunku planu wskazana została granica układu urbanistycznego/ruralistycznego wpisanego do Ewidencji Zabytków. W granicach ww. układu ustala się, że ochronie konserwatorskiej podlegają pozostałości zespołu dworsko – parkowego Wola Sławińska oraz fragment układu ruralistycznego dawnej wsi Wola Sławińska, a w szczególności pozostałości historycznego układu drożnego, układ budynków i starodrzew.
5. **Wymagania wynikające z potrzeb kształtowania przestrzeni publicznych:**
- 1) przestrzeń publiczną należy kształtować w sposób zapewniający estetykę i bezpieczeństwo użytkowników z zastosowaniem rozwiązań zapewniających dostęp osobom niepełnosprawnym;
 - 2) dopuszcza się realizację szpalerów drzew.
6. **Zasady kształtowania zabudowy oraz wskaźniki zagospodarowania terenu:**
- 1) typ zabudowy: wolnostojąca, bliźniacza;
 - 2) ustala się nieprzekraczalną linię zabudowy wyznaczone na rysunku planu;
 - 3) dopuszcza się sytuowanie budynków w odległości 1,5 m od granicy lub bezpośrednio przy granicy z sąsiednią działką budowlaną;
 - 4) wielkość powierzchni zabudowy w stosunku do powierzchni działki budowlanej: nie więcej niż 30%;
 - 5) minimalny udział procentowy powierzchni biologicznie czynnej, liczonej w stosunku do powierzchni działki budowlanej: 40%;
 - 6) w przypadku realizacji dachu zielonego dopuszcza się objęcie powierzchni dachu zielonego jako powierzchni terenu biologicznie czynnego, zgodnie z przepisami odrębnymi;
 - 7) maksymalna wysokość zabudowy: nie więcej niż 10,0 m i nie więcej niż III kondygnacje nadziemne;
 - 8) dopuszcza się w bryle budynku pomieszczenia i urządzenia technologiczne, o indywidualnych wysokościach sięgających do 2,5 m ponad nieprzekraczalną wysokość budynku, z zastrzeżeniem, że ich rzut nie może przekroczyć 15% powierzchni zabudowy tego budynku;
 - 9) w przypadku eksponowanej piątej elewacji to znaczy dachów, pomieszczenia i urządzenia technologiczne muszą być zintegrowane z bryłą budynku, czyli przesłonięte, obudowane;
 - 10) intensywność zabudowy: nie więcej niż 2,5;
 - 11) kształt dachu: nie ustala się;
 - 12) dopuszcza się realizację dachu zielonego o charakterze intensywnym lub ekstensywnym, lub

- obu rodzajów jednocześnie;
- 13) kąt nachylenia połąci dachowych: nie więcej niż 45°;
 - 14) zakazuje się stosowania jaskrawych kolorów pokryć dachów oraz wykończenia elewacji;
 - 15) dopuszcza się zachowanie istniejącej zabudowy oraz utrzymanie zastanych parametrów zabudowy i zagospodarowania terenu dla działek budowlanych z istniejącymi budynkami wyznaczonymi na rysunku planu z dopuszczeniem zmiany sposobu ich użytkowania na funkcje zgodne z przeznaczeniem terenu;
 - 16) minimalna liczba miejsc parkingowych – zgodnie z ustaleniami §6;
 - 17) sposób realizacji miejsc parkingowych: garaże wolnostojące, garaże wbudowane, garaże podziemne, naziemne miejsca parkingowe.
- 7. Granice i sposoby zagospodarowania terenów lub obiektów podlegających ochronie, na podstawie odrębnych przepisów, terenów górniczych, a także obszarów szczególnego zagrożenia powodzią, obszarów osuwania się mas ziemnych, krajobrazów priorytetowych określonych w audycie krajobrazowym oraz w planach zagospodarowania przestrzennego województwa:** nie ustala się.
- 8. Szczegółowe zasady i warunki scalania i podziału nieruchomości:**
- 1) powierzchnia nowo wydzielanych działek budowlanych: nie mniej niż 1000 m²;
 - 2) ustala się, że zasada zachowania określonej planem minimalnej powierzchni działki budowlanej nie dotyczy działek powstałych w wyniku podziału, w rezultacie którego część pierwotnej powierzchni działki została przeznaczona pod komunikację lub infrastrukturę techniczną, zgodnie z liniami rozgraniczającymi określonymi na rysunku planu, przy czym realizacja zabudowy na takiej (nowo wydzielonej) działce musi być zgodna z przepisami odrębnymi;
 - 3) szerokość frontu działki: nie ustala się;
 - 4) kąt położenia granic działki w stosunku do pasa drogowego: nie ustala się.
- 9. Szczególne warunki zagospodarowania terenów oraz ograniczenia w ich użytkowaniu, w tym zakaz zabudowy:** w ramach terenu 1MN1/U wyznacza się obszar zieleni towarzyszącej, oznaczony graficznie na rysunku planu ukośnym szrafem w kolorze zielonym i symbolem ZT, w obrębie którego ustala się:
- a) nakaz realizacji zieleni urządzonej w różnej formie (zieleni wysokiej, średniej i niskiej),
 - b) nakaz zachowania minimum 75% obszaru ZT jako powierzchni biologicznie czynnej,
 - c) nakaz zachowania istniejących drzew zgodnie z przepisami odrębnymi,
 - d) dopuszczenie lokalizacji przejść, przejazdów, dróg pożarowych oraz miejsc parkingowych,
 - e) dopuszczenie lokalizacji niezbędnej infrastruktury technicznej.
- 10. Zasady modernizacji, rozbudowy i budowy systemów komunikacji i infrastruktury technicznej:**
- 1) w zakresie komunikacji: ustala się podstawową obsługę komunikacyjną terenu 1MN1/U od drogi publicznej oznaczonej symbolem 1KDL oraz od ul. Deszczowej (zlokalizowanej poza granicami planu);
 - 2) w zakresie infrastruktury technicznej:
 - a) ustala się zaopatrzenie w energię elektryczną za pośrednictwem miejskiego systemu elektroenergetycznego z możliwością rozbudowy lub przebudowy istniejącego układu zasilającego i przesyłowego lub indywidualnych źródeł energii elektrycznej (z zastrzeżeniem § 13 ust. 3), zgodnie z przepisami odrębnymi,
 - b) ustala się obsługę telekomunikacyjną zgodnie z przepisami odrębnymi z możliwością rozbudowy lub przebudowy sieci i urządzeń infrastruktury telekomunikacyjnej,
 - c) ustala się zaopatrzenie w wodę i gaz w oparciu o istniejące sieci,
 - d) ustala się odprowadzenie ścieków komunalnych do miejskich sieci kanalizacji sanitarnej w oparciu o kanał sanitarny Ø0,3 w ul. Wądołnej; do czasu realizacji kanalizacji sanitarnej dopuszcza się odprowadzenie ścieków komunalnych do indywidualnych zbiorników bezodpływowych,
 - e) ustala się odprowadzenie wód opadowych z terenów utwardzonych do miejskich sieci

- kanalizacji deszczowej po wymaganej rozbudowie w oparciu o planowane sieci odprowadzające wody opadowe do rzeki Czechówki z uwzględnieniem miejscowej retencji oraz własne systemy zagospodarowania wód opadowych; z pozostałych terenów powierzchniowo do gruntu zgodnie z przepisami odrębnymi,
- f) ustala się zaopatrzenie w ciepło z miejskich sieci ciepłowniczych po ich rozbudowie lub indywidualnych źródeł ciepła (z zastrzeżeniem § 13 ust. 3), zgodnie z przepisami odrębnymi,
- g) dopuszcza się realizację niezbędnej infrastruktury technicznej, przy spełnieniu wymogów wynikających z przepisów odrębnych,
- h) dopuszcza się przebudowę istniejących sieci i urządzeń infrastruktury technicznej kolidujących z projektowanym zagospodarowaniem terenu na podstawie przepisów odrębnych.

11. Sposób i termin tymczasowego zagospodarowania, urządzania i użytkowania terenów:

- 1) tereny, dla których plan przewiduje przeznaczenie inne od dotychczasowego, mogą być użytkowane w sposób dotychczasowy, do czasu zagospodarowania ich zgodnie z planem; na terenach tych zakazuje się budowy nowych i rozbudowy istniejących obiektów sprzecznych z funkcją przewidzianą w planie;
 - 2) do czasu realizacji inwestycji zgodnej z przeznaczeniem terenu ustalonym w planie dopuszcza się zagospodarowanie czasowe tych terenów, ale jedynie w formie:
 - a) naziemnych miejsc parkingowych o nawierzchni niepyłującej,
 - b) zieleni rekreacyjnej i ozdobnej,
 - c) placów zabaw,
 - d) urządzeń sportowo-rekreacyjnych,
 - e) lokalizacji obiektów o funkcji usługowej niezwiązanych trwale z gruntem, w szczególności w formie kiosków, stoisk sezonowych itp.
12. **Stawki procentowe, na podstawie których ustala się opłatę, o której mowa w art. 36 ust. 4 ustawy z dnia 27 marca 2003 r. o planowaniu i zagospodarowaniu przestrzennym:** Ustala się jednorazową opłatę na rzecz miasta od wzrostu wartości nieruchomości, będącego skutkiem wejścia w życie niniejszego planu dla terenu 1MNI/U w wysokości 30 %.

§ 10

Dla terenu **1P/U** ustala się:

1. Przeznaczenie terenu: **Teren obiektów produkcyjnych, składów i magazynów, tereny usługowe:**

- 1) ustala się lokalizację obiektów produkcyjnych, składów i magazynów;
- 2) ustala się lokalizację usług nieuciążliwych, w szczególności z zakresu kategorii:
 - a) **administracji i biur**, w tym w szczególności: obiekty wykorzystywane jako miejsce pracy dla działalności biura, sekretariatu lub innych o charakterze administracyjnym np: budynki banków, urzędów pocztowych, urzędów, obiekty centrów konferencyjnych i kongresowych, sądów,
 - b) **gastronomii**, w tym w szczególności: restauracje, bary, kawiarnie, puby, stołówki, obiekty zaplecza gastronomicznego,
 - c) **handlu**, w tym w szczególności: handel detaliczny o powierzchni sprzedaży nieprzekraczającej 2000 m² taki jak: samodzielne sklepy, butiki, apteki,
 - d) **hotelowo – turystycznej**, w tym w szczególności: hotele, hostele, motele, pensjonaty, domy turystyczne,
 - e) **kultury**, w tym w szczególności: ogólnodostępne obiekty kulturalne, domy kultury, biblioteki, centra informacyjne i archiwa,
 - f) **ochrony zdrowia i opieki społecznej**, w tym w szczególności: przychodnie, ośrodki zdrowia, zakłady rehabilitacyjne, gabinety lekarskie,

- g) **oświaty i wychowania**, w tym w szczególności: żłobki, świetlice, przedszkola, szkoły publiczne, szkoły językowe, ośrodki kształceniowe i szkoleniowe,
- h) **sportu i rekreacji**, w tym w szczególności: obiekty przeznaczone do uprawiania różnych dyscyplin sportu,
- i) **usług drobnych**, w tym w szczególności: punkty usług szewskich, krawieckich, rymarskich, fotograficznych, introligatorskich, poligraficznych, jubilerskich, lutniczych, fryzjerskich, kosmetycznych, zegarmistrzowskich, ślusarskich, punkty napraw, wypożyczalnie, pralnie, gabinety odnowy, nie związane z usługami i obsługą motoryzacji,
- j) usług publicznych;**
- 3) dopuszcza się zachowanie funkcji mieszkaniowej jednorodzinnej w obrębie istniejącej zabudowy mieszkaniowej jednorodzinnej.
2. **Zasady ochrony i kształtowania ład przestrzennego:** nakazuje się staranne ukształtowanie i utrzymanie zieleni urządzonej, towarzyszącej budynkom i ciągom komunikacyjnym, w formie zieleni niskiej, średniej i wysokiej.
3. **Zasady ochrony środowiska, przyrody i krajobrazu oraz zasady kształtowania krajobrazu:**
- 1) nakazuje się zachowanie standardów jakości środowiska zgodnie z przepisami odrębnymi;
- 2) nakazuje się odprowadzenie wód opadowych i roztopowych, odprowadzenie ścieków komunalnych oraz zaopatrzenie w ciepło zgodnie z ust. 10;
- 3) ustala się standard akustyczny:
- a) dla istniejącej zabudowy mieszkaniowej jednorodzinnej jak dla zabudowy mieszkaniowej jednorodzinnej,
- b) w przypadku realizacji usług standardu akustycznego nie ustala się, z wyjątkiem realizacji:
- żłobków, świetlic, przedszkoli, szkół publicznych, dla których ustala się standard akustyczny jak dla zabudowy związanej ze stałym lub czasowym pobytem dzieci i młodzieży,
 - usług hotelowo – turystycznych, dla których ustala się standard akustyczny jak dla zabudowy mieszkaniowo – usługowej,
- c) w przypadku realizacji obiektów produkcyjnych, składów i magazynów: nie ustala się;
- 4) część terenu 1P/U znajduje się w granicach Ekologicznego Systemu Obszarów Chronionych (ESOCH) – zgodnie z oznaczeniem graficznym na rysunku planu;
- 5) na terenie 1P/U wyznacza się obszar ochrony ujęcia wody, oznaczony graficznie na rysunku planu ukośnym szrafem w kolorze czarnym, w obrębie którego do czasu likwidacji ujęcia wody ustala się:
- a) zakaz wprowadzania ścieków do wody lub gruntu,
 - b) zakaz lokalizowania cmentarzy i grzebowisk zwłok zwierzęcych,
 - c) zakaz lokalizowania nowych ujęć wody wymagających pozwolenia wodnoprawnego,
 - d) zakaz lokalizowania składowisk odpadów, w szczególności odpadów niebezpiecznych,
 - e) zakaz lokalizowania zakładów przemysłowych oraz ferm chowu lub hodowli zwierząt,
 - f) zakaz lokalizowania magazynów produktów ropopochodnych oraz innych substancji niebezpiecznych a także rurociągów do ich transportu,
 - g) zakaz lokalizowania wysypisk i wylewisk odpadów komunalnych i przemysłowych,
 - h) zakaz składowania i przechowywania odpadów promieniotwórczych,
 - i) zakaz stosowania środków ochrony roślin, innych niż dopuszczone do stosowania w strefach ochronnych ujęć wody,
 - j) zakaz stosowania nawozów mineralnych i naturalnych w dawkach przekraczających normy i niezgodnie z terminami agrotechnicznymi,
 - k) zakaz mycia pojazdów mechanicznych,
 - l) zakaz rolniczego wykorzystania ścieków;
- 6) ustalenia dotyczące ukształtowania terenu, prac niwelacyjnych, nadsypywania terenu - zgodnie z ustaleniami §7.

4. Zasady ochrony dziedzictwa kulturowego i zabytków, w tym krajobrazów kulturowych, oraz dóbr kultury współczesnej:

- 1) na terenie 1P/U na rysunku planu wskazana została granica układu urbanistycznego/ruralistycznego wpisanego do Ewidencji Zabytków. W granicach ww. układu ustala się, że ochronie konserwatorskiej podlegają pozostałości zespołu dworsko – parkowego Wola Sławińska oraz fragment układu ruralistycznego dawnej wsi Wola Sławińska, a w szczególności pozostałości historycznego układu drożnego, układ budynków i starodrzew.
- 2) na terenie 1P/U ochronie konserwatorskiej podlega dawny budynek stajni, murowany, ok. 1900 r. będący częścią zespołu dworsko – parkowego oznaczony na rysunku planu jako budynek wpisany do Gminnej Ewidencji Zabytków m. Lublin, dla którego ustala się:
 - a) nakaz zachowania skali bryły, jej gabarytów i wysokości,
 - b) nakaz zachowania kształtu dachu wraz ze świetlikami,
 - c) nakaz zachowania historycznych podziałów pionowych i poziomych elewacji,
 - d) nakaz zachowania dekoracyjnych elementów wykończeniowych,
 - e) zakaz wykonywania nowych otworów okiennych i drzwiowych,
 - f) zakaz zmiany kształtu, wielkości wewnętrznych podziałów otworów okiennych i drzwiowych;
- 3) na terenie 1P/U ochroną planistyczną obejmuje się figurę Matki Boskiej na postumencie oznaczoną na rysunku planu jako obiekt objęty Ochroną Planistyczną. Dopuszcza się przesunięcie pomnika w obrębie działki.

5. Wymagania wynikające z potrzeb kształtowania przestrzeni publicznych:

- 1) przestrzenie publiczne należy kształtować w sposób zapewniający estetykę i bezpieczeństwo użytkowników z zastosowaniem rozwiązań zapewniających dostęp osobom niepełnosprawnym;
- 2) dopuszcza się realizację szpalerów drzew.

6. Zasady kształtowania zabudowy oraz wskaźniki zagospodarowania terenu:

- 1) typ zabudowy: nie ustala się;
- 2) ustala się nieprzekraczalne linie zabudowy wyznaczone na rysunku planu;
- 3) wielkość powierzchni zabudowy w stosunku do powierzchni działki budowlanej: nie więcej niż 30%;
- 4) minimalny udział procentowy powierzchni biologicznie czynnej, liczonej w stosunku do powierzchni działki budowlanej: 40%;
- 5) w przypadku realizacji dachu zielonego dopuszcza się objęcie powierzchni dachu zielonego jako powierzchni terenu biologicznie czynnego, zgodnie z przepisami odrębnymi;
- 6) maksymalna wysokość zabudowy: nie więcej niż 12,0 m i nie więcej niż III kondygnacje nadziemne;
- 7) dopuszcza się w bryłę budynku pomieszczenia i urządzenia technologiczne, o indywidualnych wysokościach sięgających do 2,5 m ponad nieprzekraczalną wysokość budynku, z zastrzeżeniem, że ich rzut nie może przekroczyć 15% powierzchni zabudowy tego budynku;
- 8) w przypadku eksponowanej piątej elewacji to znaczy dachów, pomieszczenia i urządzenia technologiczne muszą być zintegrowane z bryłą budynku, czyli przesłonięte, obudowane;
- 9) intensywność zabudowy: nie więcej niż 2,0;
- 10) kształt dachu: nie ustala się;
- 11) dopuszcza się realizację dachu zielonego o charakterze intensywnym lub ekstensywnym, lub obu rodzajów jednocześnie;
- 12) kąt nachylenia połaci dachowych: nie więcej niż 45°;
- 13) zakazuje się stosowania jaskrawych kolorów pokryć dachów oraz wykończenia elewacji;
- 14) dopuszcza się zachowanie istniejącej zabudowy oraz utrzymanie zastanych parametrów zabudowy i zagospodarowania terenu dla działek budowlanych z istniejącymi budynkami wyznaczonymi na rysunku planu z dopuszczeniem zmiany sposobu ich użytkowania na funkcje zgodne z przeznaczeniem terenu;
- 15) minimalna liczba miejsc parkingowych – zgodnie z ustaleniami §6;

16) sposób realizacji miejsc parkingowych: garaże wolnostojące, garaże wbudowane, garaże podziemne, naziemne miejsca parkingowe.

7. **Granice i sposoby zagospodarowania terenów lub obiektów podlegających ochronie, na podstawie odrębnych przepisów, terenów górniczych, a także obszarów szczególnego zagrożenia powodzią, obszarów osuwania się mas ziemnych, krajobrazów priorytetowych określonych w audycie krajobrazowym oraz w planach zagospodarowania przestrzennego województwa:** nie ustala się.

8. **Szczegółowe zasady i warunki scalania i podziału nieruchomości:**

1) powierzchnia nowo wydzielanych działek budowlanych: nie ustala się;

2) szerokość frontu działki: nie ustala się;

3) kąt położenia granic działki w stosunku do pasa drogowego: nie ustala się.

9. **Szczegółne warunki zagospodarowania terenów oraz ograniczenia w ich użytkowaniu, w tym zakaz zabudowy:**

1) zakazuje się lokalizacji nowych zakładów stwarzających zagrożenie dla życia i zdrowia ludzi, a w szczególności zakładów stwarzających zagrożenie występowania poważnej awarii przemysłowej;

2) zakazuje się realizacji zakładów produkcyjnych o uciążliwości wykraczającej poza granice własności oraz powodujących degradację środowiska naturalnego;

3) nakazuje się ograniczyć wszelką uciążliwość wywołaną określonym rodzajem działalności do granic własnej posesji;

4) dopuszcza się rozbudowę istniejącego zakładu z uwzględnieniem ograniczenia zagrożenia dla zdrowia ludzi, w tym ograniczenia wystąpienia poważnych awarii przemysłowych – zgodnie z przepisami odrębnymi;

5) w ramach terenu 1P/U wyznacza się obszar zieleni towarzyszącej, oznaczony graficznie na rysunku planu ukośnym szrafem w kolorze zielonym i symbolem ZT, w obrębie którego ustala się:

a) zagospodarowanie w formie zieleni parkowej,

b) nakaz realizacji zieleni urządzonej w formie zieleni wysokiej, średniej i niskiej,

c) nakaz zachowania minimum 75% obszaru ZT jako powierzchni biologicznie czynnej,

d) dopuszczenie lokalizacji placów zabaw oraz urządzeń sportowo-rekreacyjnych,

e) dopuszczenie lokalizacji przejść, przejazdów, dróg pożarowych oraz miejsc parkingowych,

f) dopuszczenie lokalizacji niezbędnej infrastruktury technicznej,

g) zakaz lokalizacji zabudowy w tym kondygnacji podziemnych z wyjątkiem zabudowy dopuszczonej na podstawie ust. 11 pkt 2;

6) w ramach terenu 1P/U wyznacza się obszar zieleni izolacyjnej, oznaczony graficznie na rysunku planu ukośnym szrafem w kolorze zielonym i symbolem ZI, w obrębie którego ustala się:

a) zagospodarowanie w formie zieleni parkowej,

b) nakaz realizacji zieleni izolacyjnej,

c) nakaz zachowania minimum 85% obszaru ZI jako powierzchni biologicznie czynnej,

d) dopuszczenie lokalizacji placów zabaw oraz urządzeń sportowo-rekreacyjnych,

e) dopuszczenie lokalizacji przejść, przejazdów, dróg pożarowych oraz miejsc parkingowych,

f) dopuszczenie lokalizacji niezbędnej infrastruktury technicznej,

g) zakaz lokalizacji zabudowy w tym kondygnacji podziemnych z wyjątkiem zabudowy dopuszczonej na podstawie ust. 11 pkt 2;

7) ustala się w maksymalnym stopniu zachowanie naturalnej rzeźby terenu (skarpa do zachowania) bez prawa niwelowania, przekształcania i niszczenia skarpi i zboczy dolin, z dopuszczeniem wprowadzenia zmian w ukształtowaniu rzeźby terenu w zakresie niezbędnym dla realizacji projektowanych elementów zagospodarowania.

10. **Zasady modernizacji, rozbudowy i budowy systemów komunikacji i infrastruktury technicznej:**

1) w zakresie komunikacji: ustala się podstawową obsługę komunikacyjną terenu 1P/U od drogi

publicznej oznaczonej symbolem 1KDL;

2) w zakresie infrastruktury technicznej:

- a) ustala się zaopatrzenie w energię elektryczną za pośrednictwem miejskiego systemu elektroenergetycznego z możliwością rozbudowy lub przebudowy istniejącego układu zasilającego i przesyłowego lub indywidualnych źródeł energii elektrycznej (z zastrzeżeniem § 13 ust. 3), zgodnie z przepisami odrębnymi,
- b) ustala się obsługę telekomunikacyjną zgodnie z przepisami odrębnymi z możliwością rozbudowy lub przebudowy sieci i urządzeń infrastruktury telekomunikacyjnej,
- c) ustala się zaopatrzenie w wodę z istniejących sieci wodociągowych i ujęć własnych,
- d) ustala się zaopatrzenie w gaz w oparciu o istniejące sieci gazowe średniego ciśnienia,
- e) ustala się odprowadzenie ścieków komunalnych do miejskich sieci kanalizacji sanitarnej w oparciu o kanał sanitarny Ø0,3 w ul. Wądołnej,
- f) ustala się odprowadzenie wód opadowych z terenów utwardzonych do miejskich sieci kanalizacji deszczowej po wymaganej rozbudowie w oparciu o planowane sieci odprowadzające wody opadowe do rzeki Czechówki z uwzględnieniem miejscowej retencji oraz własne systemy zagospodarowania wód opadowych; z pozostałych terenów powierzchniowo do gruntu zgodnie z przepisami odrębnymi,
- g) ustala się obowiązek podczyszczania wód opadowych przed ich odprowadzeniem do rzeki Czechówki,
- h) ustala się zaopatrzenie w ciepło z miejskich sieci ciepłowniczych po ich rozbudowie lub indywidualnych źródeł ciepła (z zastrzeżeniem § 13 ust. 3), zgodnie z przepisami odrębnymi,
- i) dopuszcza się realizację niezbędnej infrastruktury technicznej, przy spełnieniu wymogów wynikających z przepisów odrębnych,
- j) dopuszcza się przebudowę istniejących sieci i urządzeń infrastruktury technicznej kolidujących z projektowanym zagospodarowaniem terenu na podstawie przepisów odrębnych.

11. Sposób i termin tymczasowego zagospodarowania, urządzania i użytkowania terenów:

- 1) tereny, dla których plan przewiduje przeznaczenie inne od dotychczasowego, mogą być użytkowane w sposób dotychczasowy do czasu zagospodarowania ich zgodnie z planem; na terenach tych zakazuje się budowy nowych i rozbudowy istniejących obiektów sprzecznych z funkcją przewidzianą w planie;
- 2) do czasu realizacji inwestycji zgodnej z przeznaczeniem terenu ustalonym w planie dopuszcza się zagospodarowanie czasowe tych terenów, ale jedynie w formie:
 - a) naziemnych miejsc parkingowych o nawierzchni niepyłacej,
 - b) zieleni rekreacyjnej i ozdobnej,
 - c) placów zabaw,
 - d) urządzeń sportowo-rekreacyjnych,
 - e) lokalizacji obiektów o funkcji usługowej nie związanych trwale z gruntem, w szczególności w formie kiosków, stoisk sezonowych itp.

12. **Stawki procentowe, na podstawie których ustala się opłatę, o której mowa w art. 36 ust. 4 ustawy z dnia 27 marca 2003 r. o planowaniu i zagospodarowaniu przestrzennym:** Ustala się jednorazową opłatę na rzecz miasta od wzrostu wartości nieruchomości, będącego skutkiem wejścia w życie niniejszego planu dla terenu 1P/U w wysokości 30 %.

§ 11

Dla terenu **1W** ustala się:

1. **Przeznaczenie terenu: Tereny infrastruktury technicznej - teren zaopatrzenia w wodę.**
2. **Zasady ochrony i kształtowania ład przestrzennego:** nie ustala się.
3. **Zasady ochrony środowiska, przyrody i krajobrazu oraz zasady kształtowania krajobrazu:**

- 1) nakazuje się zachowanie standardów jakości środowiska zgodnie z przepisami odrębnymi;
 - 2) zabrania się użytkowania terenu do celów nie związanych z eksploatacją ujęcia wody;
 - 3) nakazuje się zagospodarowanie terenu zielenią;
 - 4) nakazuje się odprowadzenie wód w sposób uniemożliwiający przedostanie się ich do urządzeń służących do poboru wody;
 - 5) standard akustyczny: nie ustala się;
 - 6) ustalenia dotyczące ukształtowania terenu, prac niwelacyjnych, nadsypywania terenu - zgodnie z ustaleniami §7.
4. **Zasady ochrony dziedzictwa kulturowego i zabytków, w tym krajobrazów kulturowych, oraz dóbr kultury współczesnej:** na terenie 1W na rysunku planu wskazana została granica układu urbanistycznego/ruralistycznego wpisanego do Ewidencji Zabytków. W granicach ww. układu ustala się, że ochronie konserwatorskiej podlegają pozostałości zespołu dworsko – parkowego Wola Sławińska oraz fragment układu ruralistycznego dawnej wsi Wola Sławińska, a w szczególności pozostałości historycznego układu drożnego, układ budynków i starodrzew.
5. **Wymagania wynikające z potrzeb kształtowania przestrzeni publicznych:** przestrzenie publiczne należy kształtować w sposób zapewniający estetykę i bezpieczeństwo użytkowników z zastosowaniem rozwiązań zapewniających dostęp osobom niepełnosprawnym.
6. **Zasady kształtowania zabudowy oraz wskaźniki zagospodarowania terenu:**
- 1) minimalny udział procentowy powierzchni biologicznie czynnej, liczonej w stosunku do powierzchni terenu w liniach rozgraniczających: nie ustala się;
 - 2) intensywność zabudowy: nie ustala się;
 - 3) dopuszcza się realizację niezbędnych sieci i urządzeń infrastruktury technicznej.
7. **Granice i sposoby zagospodarowania terenów lub obiektów podlegających ochronie, na podstawie odrębnych przepisów, terenów górniczych, a także obszarów szczególnego zagrożenia powodzią, obszarów osuwania się mas ziemnych, krajobrazów priorytetowych określonych w audycie krajobrazowym oraz w planach zagospodarowania przestrzennego województwa:** nie ustala się.
8. **Szczegółowe zasady i warunki scalania i podziału nieruchomości:** nie ustala się.
9. **Szczegółne warunki zagospodarowania terenów oraz ograniczenia w ich użytkowaniu, w tym zakaz zabudowy:** nie ustala się.
10. **Zasady modernizacji, rozbudowy i budowy systemów komunikacji i infrastruktury technicznej:**
- 1) w zakresie komunikacji: ustala się podstawową obsługę komunikacyjną terenu 1W – od ul. Głównej (zlokalizowanej poza granicami planu);
 - 2) w zakresie infrastruktury technicznej:
 - a) ustala się zaopatrzenie w energię elektryczną za pośrednictwem miejskiego systemu elektroenergetycznego z możliwością rozbudowy lub przebudowy istniejącego układu zasilającego i przesyłowego lub indywidualnych źródeł energii elektrycznej (z zastrzeżeniem § 13 ust. 3), zgodnie z przepisami odrębnymi,
 - b) ustala się obsługę telekomunikacyjną zgodnie z przepisami odrębnymi z możliwością rozbudowy lub przebudowy sieci i urządzeń infrastruktury telekomunikacyjnej,
 - c) zaopatrzenie w wodę, ciepło, gaz oraz odprowadzenie ścieków komunalnych – nie dotyczy,
 - d) ustala się odprowadzenie wód opadowych w sposób uniemożliwiający przedostanie się ich do urządzeń do poboru wody,
 - e) dopuszcza się przebudowę istniejących sieci i urządzeń infrastruktury technicznej kolidujących z projektowanym zagospodarowaniem terenu na podstawie przepisów odrębnych.
11. **Sposób i termin tymczasowego zagospodarowania, urządzania i użytkowania terenów:** zakazuje się.
12. **Stawki procentowe, na podstawie których ustala się opłatę, o której mowa w art. 36 ust. 4 ustawy z dnia 27 marca 2003 r. o planowaniu i zagospodarowaniu przestrzennym:** Ustala się

jednorazową opłatę na rzecz miasta od wzrostu wartości nieruchomości, będącego skutkiem wejścia w życie niniejszego planu dla terenu 1W w wysokości 1 %.

§ 12

Dla terenu **1KDL** ustala się:

1. **Przeznaczenie terenu: Tereny dróg publicznych – ulica lokalna.**
2. **Zasady ochrony i kształtowania ładu przestrzennego:** nakazuje się staranne ukształtowanie i utrzymanie zieleni urządzonej towarzyszącej ciągom komunikacyjnym.
3. **Zasady ochrony środowiska, przyrody i krajobrazu oraz zasady kształtowania krajobrazu:**
 - 1) nakazuje się zachowanie standardów jakości środowiska zgodnie z przepisami odrębnymi;
 - 2) nakazuje się odprowadzenie wód opadowych i roztopowych zgodnie z ust. 10;
 - 3) standard akustyczny - nie ustala się;
 - 4) część terenu 1KDL znajduje się w granicach Ekologicznego Systemu Obszarów Chronionych (ESOCH) – zgodnie z oznaczeniem graficznym na rysunku planu;
 - 5) na terenie 1KDL wyznacza się obszar ochrony ujęcia wody, oznaczony graficznie na rysunku planu ukośnym szrafem w kolorze czarnym, w obrębie którego do czasu likwidacji ujęcia wody ustala się:
 - a) zakaz lokalizowania nowych ujęć wody wymagających pozwolenia wodnoprawnego,
 - b) zakaz stosowania środków ochrony roślin, innych niż dopuszczone do stosowania w strefach ochronnych ujęć wody,
 - c) zakaz stosowania nawozów mineralnych i naturalnych w dawkach przekraczających normy i niezgodnie z terminami agrotechnicznymi,
 - d) zakaz mycia pojazdów mechanicznych,
 - e) zakaz rolniczego wykorzystania ścieków;
 - 6) ustalenia dotyczące ukształtowania terenu, prac niwelacyjnych, nadsypywania terenu - zgodnie z ustaleniami § 7.
4. **Zasady ochrony dziedzictwa kulturowego i zabytków, w tym krajobrazów kulturowych, oraz dóbr kultury współczesnej:** na terenie 1KDL na rysunku planu wskazana została granica układu urbanistycznego/ruralistycznego wpisanego do Ewidencji Zabytków. W granicach ww. układu ustala się, że ochronie konserwatorskiej podlegają pozostałości zespołu dworsko – parkowego Wola Sławińska oraz fragment układu ruralistycznego dawnej wsi Wola Sławińska, a w szczególności pozostałości historycznego układu drożnego, układ budynków i starodrzew.
5. **Wymagania wynikające z potrzeb kształtowania przestrzeni publicznych:** przestrzenie publiczne należy kształtować w sposób zapewniający estetykę i bezpieczeństwo użytkowników z zastosowaniem rozwiązań zapewniających dostęp osobom niepełnosprawnym.
6. **Zasady kształtowania zabudowy oraz wskaźniki zagospodarowania terenu:**
 - 1) szerokość w liniach rozgraniczających dla terenów 1KDL – zgodnie z rysunkiem planu, nie mniej niż 15,0 m;
 - 2) przekrój jednojezdniowy o dwóch pasach ruchu z obustronnymi chodnikami;
 - 3) dopuszcza się realizację niezbędnych sieci i urządzeń infrastruktury technicznej w pasie drogowym;
 - 4) dopuszcza się realizację dróg rowerowych lub wydzielonych pasów rowerowych w jezdni;
 - 5) dopuszcza się realizację miejsc parkingowych w pasie drogowym.
7. **Granice i sposoby zagospodarowania terenów lub obiektów podlegających ochronie, na podstawie odrębnych przepisów, terenów górniczych, a także obszarów szczególnego zagrożenia powodzią, obszarów osuwania się mas ziemnych, krajobrazów priorytetowych określonych w audycie krajobrazowym oraz w planach zagospodarowania przestrzennego województwa:** nie ustala się.
8. **Szczegółowe zasady i warunki scalania i podziału nieruchomości:** nie ustala się.
9. **Szczegółne warunki zagospodarowania terenów oraz ograniczenia w ich użytkowaniu, w tym zakaz zabudowy:** nie ustala się.

10. Zasady modernizacji, rozbudowy i budowy systemów komunikacji i infrastruktury technicznej:

- 1) w zakresie komunikacji: ustala się podstawową obsługę komunikacyjną terenu 1KDL od ul. Głównej (zlokalizowanej poza granicami planu);
 - 2) w zakresie infrastruktury technicznej:
 - a) ustala się zaopatrzenie w energię elektryczną za pośrednictwem miejskiego systemu elektroenergetycznego z możliwością rozbudowy lub przebudowy istniejącego układu zasilającego i przesyłowego lub indywidualnych źródeł energii elektrycznej (z zastrzeżeniem § 13 ust. 3), zgodnie z przepisami odrębnymi,
 - b) ustala się obsługę telekomunikacyjną zgodnie z przepisami odrębnymi z możliwością rozbudowy lub przebudowy sieci i urządzeń infrastruktury telekomunikacyjnej,
 - c) zaopatrzenie w wodę, gaz, ciepło, odprowadzenie ścieków komunalnych – nie dotyczy,
 - d) ustala się odprowadzenie wód opadowych z terenów utwardzonych do miejskich sieci kanalizacji deszczowej po wymaganej rozbudowie w oparciu planowane kanały deszczowe odprowadzające wody opadowe do rzeki Czechówki, własne systemy zagospodarowania wód opadowych lub powierzchniowo do gruntu zgodnie z przepisami odrębnymi,
 - e) ustala się obowiązek podczyszczania wód opadowych prowadzonych systemem zorganizowanym przed ich odprowadzeniem do rzeki Czechówki,
 - f) dopuszcza się przebudowę istniejących sieci i urządzeń infrastruktury technicznej kolidujących z projektowanym zagospodarowaniem terenu na podstawie przepisów odrębnych.
- 11. Sposób i termin tymczasowego zagospodarowania, urządzania i użytkowania terenów:** zakazuje się.
- 12. Stawki procentowe, na podstawie których ustala się opłatę, o której mowa w art. 36 ust. 4 ustawy z dnia 27 marca 2003 r. o planowaniu i zagospodarowaniu przestrzennym:** ustala się jednorazową opłatę na rzecz miasta od wzrostu wartości nieruchomości, będącego skutkiem wejścia w życie niniejszego planu dla terenu 1KDL w wysokości 1 %.

§ 13

1. Dopuszcza się możliwość realizacji sieci i urządzeń infrastruktury technicznej nie uwzględnionych w załączniku nr 2 do niniejszej uchwały oraz sytuowania ich poza liniami rozgraniczającymi dróg, w zakresie niezbędnym do zaspokojenia potrzeb użytkowników, przy spełnieniu wymogów wynikających z przepisów odrębnych.
2. Realizacja przewidzianej w planie zabudowy jest możliwa po usunięciu kolizji z istniejącymi sieciami i urządzeniami infrastruktury technicznej.
3. Dopuszcza się możliwość realizacji instalacji odnawialnych źródeł energii o mocy do 100 kW z zastrzeżeniem, że dla instalacji wytwarzających energię z wiatru maksymalną moc ogranicza się do mocy mikroinstalacji, zgodnie z przepisami odrębnymi.

§ 14

Do czasu zagospodarowania terenów zgodnego z ich przeznaczeniem podstawowym lub dopuszczalnym, dopuszcza się dotychczasowy sposób użytkowania gruntów i obiektów.

§ 15

Istniejąca zabudowa niezgodna z ww. przeznaczeniem może być poddawana jedynie remontom zabezpieczającym i poprawiającym standardy sanitarne, bez możliwości wymiany budynków.

§ 16

Wykonanie uchwały powierza się Prezydentowi Miasta Lublin.

§ 17

Traci moc we fragmentach objętych granicami niniejszego planu, miejscowy plan zagospodarowania przestrzennego miasta Lublin - część I przyjęty uchwałą Nr 1641/LIII/2002 Rady Miejskiej w Lublinie z dnia 29 sierpnia 2002 r. ze zmianami.

§ 18

Uchwała wchodzi w życie po upływie 14 dni od ogłoszenia jej w Dzienniku Urzędowym Województwa Lubelskiego.

Przewodniczący Rady Miasta Lublin

Jarosław Pakuła

Wyłożenie do wglądu publicznego w dniach od 24 kwietnia do 21 maja 2019 r.