

Uchwała Nr...../...../.....
Rady Miasta Lublin
z dnia

**w sprawie uchwalenia zmiany miejscowego planu zagospodarowania przestrzennego miasta Lublin –
część IV – Obszar F – rejon ul. Mełgiewskiej**

Na podstawie art. 18 ust. 2 pkt 5 ustawy z dnia 8 marca 1990 r. o samorządzie gminnym (Dz. U. 2023.40 t.j. z późn. zm.) i art. 20 ust. 1 ustawy z dnia 27 marca 2003 r. o planowaniu i zagospodarowaniu przestrzennym (Dz.U. 2023.977 t.j. z późn. zm.), w związku z Uchwałą Nr 222/VI/2019 Rady Miasta Lublin z dnia 26 kwietnia 2019 r. w sprawie przystąpienia do sporządzenia zmiany miejscowego planu zagospodarowania przestrzennego miasta Lublin – część IV, Rada Miasta Lublin uchwała, co następuje:

§ 1.

1. Stwierdza się, że projekt zmiany miejscowego planu zagospodarowania przestrzennego miasta Lublin – część IV – Obszar F – w rejonie ul. Mełgiewskiej nie narusza ustalen Studyum uwarunkowań i kierunków zagospodarowania przestrzennego miasta Lublin, przyjętego Uchwałą Nr 283/VIII/2019 Rady Miasta Lublin z dnia 1 lipca 2019 r.
2. Uchwała się zmianę miejscowego planu zagospodarowania przestrzennego Miasta Lublin – część IV – Obszar F – w rejonie ul. Mełgiewskiej zwaną dalej „planem”, w granicach zgodnych z rysunkiem planu.

§ 2.

1. Część tekstowa planu stanowi treść niniejszej uchwały.
2. Załącznikami do niniejszej uchwały są:
 - 1) część graficzna – rysunek planu w skali 1:1000 (załącznik nr 1);
 - 2) ideogram uzbrojenia w skali 1:1000 (załącznik nr 2);
 - 3) rozstrzygnięcie o sposobie rozpatrzenia uwag do projektu planu (załącznik nr 3);
 - 4) rozstrzygnięcie o sposobie realizacji zapisanych w planie inwestycji z zakresu infrastruktury technicznej, które należą do zadań własnych gminy, oraz zasadach ich finansowania (załącznik nr 4);
 - 5) dane przestrzenne- dokument elektroniczny (załącznik nr 5).

§ 3.

1. Wyjaśnienie pojęć użytych w uchwale:
 - 1) **dach płaski** – dach o spadku połaci pod kątem mniejszym niż 12°;
 - 2) **dach stromy** – dach o spadku połaci pod kątem większym lub równym 12°, za dach stromy uważa się również dach w kształcie kopuły, kolebki itp.;
 - 3) **dach zielony** – wielowarstwowe pokrycie dachowe z nasadzeniami roślin wieloletnich, gdzie warstwa wegetacyjna posiada grubość umożliwiającą wielosezonową wegetację:
 - a) dach zielony ekstensywny – pokrycie dachowe z nasadzeniami roślin wieloletnich niskich (m. in. w formie zarodniwiającej), które są w stanie samodzielnie się utrzymać i rozwijać,
 - b) dach zielony intensywny – pokrycie dachowe z nasadzeniami roślin wieloletnich w formie zieleni niskiej i średniej z użyciem drzew i krzewów;
 - 4) **działka budowlana** – nieruchomość gruntowa lub działka gruntu, której wielkość, cechy geometryczne, dostęp do drogi publicznej oraz wyposażenie w urządzenia infrastruktury technicznej spełniają wymogi realizacji obiektów budowlanych wynikające z odrębnych przepisów i aktów prawa miejscowego;
 - 5) **działka inwestycyjna** – działka budowlana, zespół działek budowlanych lub część działki budowlanej przewidzianej do wydzielenia, na których realizuje się inwestycję objętą jednym, ewentualnie etapowym pozwoleniem na budowę;
 - 6) **front działki** – część działki budowlanej, z której zapewniona jest dostępność komunikacyjna – główny wjazd lub wejście na działkę;
 - 7) **infrastruktura techniczna** – sieci przesyłowe (podziemne, naziemne lub nadziemne), urządzenia i związane z nimi obiekty (w tym instalacje odnawialnych źródeł energii), służące w szczególności do: obsługi obszaru objętego planem w zakresie komunikacji, zaopatrzenia w wodę, ciepło, chłód, zaopatrzenia w energię elektryczną, zaopatrzenia w paliwa gazowe, odprowadzania ścieków, odprowadzania i/lub zagospodarowania wód opadowych, usuwania odpadów, telekomunikacji,


- radiokomunikacji i radiolokacji, a także inne przewody i urządzenia służące zaspokajaniu potrzeb bytowych użytkowników nieruchomości;
- 8) **intensywność zabudowy** – wskaźnik powierzchni całkowitej zabudowy w odniesieniu do powierzchni działki, zgodnie ze znaczeniem pojęciowym określonym w ustawie o planowaniu i zagospodarowaniu przestrzennym;
 - 9) **linia rozgraniczająca** – linia ciągła wyznaczająca na rysunku planu granicę terenów o różnym przeznaczeniu lub różnych zasadach zagospodarowania;
 - 10) **miejsca parkingowe** – miejsce do parkowania, miejsce postojowe, stanowisko postojowe;
 - 11) **miejscowa retencja** – rozwiązania techniczne umożliwiające zmniejszenie ilości lub/i czasowe spowolnienie odpływu wód opadowych i roztopowych odprowadzanych do sieci kanalizacji deszczowej z terenu działki inwestycyjnej;
 - 12) **modernizacja** – wykonywanie robót budowlanych polegających na trwałym ulepszeniu, unowocześnieniu, zwiększeniu użyteczności i/lub podniesieniu standardu istniejącego obiektu budowlanego; wyrażenie „modernizacja” mieści się w zakresie pojęciowym „remontu” lub „przebudowy”, określonym w przepisach odrębnych;
 - 13) **nieprzekraczalna linia zabudowy** – linia, poza którą zakazuje się sytuowania zabudowy; linia ta nie dotyczy: balkonów, wykuszy, loggii, gzymsów, okapów, podokienników, zadaszeń nad wejściami, ryzalitów, przedsionków, schodów zewnętrznych, pochylni, tarasów, części podziemnych obiektów budowlanych, oraz budowli naziemnych będących liniami przesyłowymi, częściami uzbrojenia terenu oraz budowlami infrastruktury technicznej;
 - 14) **parking zielony** – zgrupowanie naziemnych miejsc parkingowych o przepuszczalnej lub półprzepuszczalnej nawierzchni, wykonanych z wykorzystaniem ekologicznych płyt ażurowych trawnikowych, krtek trawnikowych z tworzyw sztucznych lub kostki układanej w sposób ażurowy, zapewniających wzrost roślin zadarniających (np. trawy); w ramach parkingu zielonego należy zapewnić dodatkowo: na 1 miejsce do parkowania, nie mniej niż 1,0 m² zieleni urządzonej, w tym nie mniej niż 1 drzewo lub krzew na 4 miejsca do parkowania;
 - 15) **połacie główne dachu** – połacie dachu dwu- lub wielospadowego, którego kalenica przebiega wzdłuż, bądź równoległe do dłuższej osi zasadniczej bryły budynku;
 - 16) **powierzchnia biologicznie czynna** – powierzchnia terenu biologicznie czynnego, zgodnie ze znaczeniem pojęciowym określonym w przepisach odrębnych;
 - 17) **powierzchnia całkowita zabudowy** – suma powierzchni wszystkich kondygnacji budynku, mierzoną (z wyłączeniem tynków i okładzin) po obrysie zewnętrznym budynku, na poziomie posadzki pomieszczeń lub części pomieszczeń o wysokości ponad 1,90 m, zamkniętych i przekrytych ze wszystkich stron; do powierzchni całkowitej nie wlicza się nadbudówek takich jak: maszynownie dźwigu, centrale wentylacyjne, klimatyzacje lub kotłownie oraz powierzchni loggii, balkonów, galerii, tarasów;
 - 18) **powierzchnia użytkowa** – powierzchnia całkowita pomniejszona o powierzchnie zajęte pod: konstrukcję i elementy budowlane (takie jak: podpory, kolumny, filary, szyby, kominy), instalacje i pomieszczenia techniczne instalacji ogólnobudowlanych, komunikacji (takie jak: korytarze, klatki schodowe, dźwigi, przenośniki, wewnętrzne rampy i pochylnie, poczekalnie, powierzchnie zajęte przez urządzenia wbudowane przeznaczone do ruchu ogólnie dostępnego, wbudowane garaże i parkingi); powierzchnie pomieszczeń o zróżnicowanej wysokości w obrębie jednej kondygnacji są obliczane oddzielnie;
 - 19) **powierzchnia zabudowy** – powierzchnia terenu zajęta przez wszystkie budynki na działce budowlanej; powierzchnia zabudowy jest wyznaczona przez rzut pionowy zewnętrznych krawędzi budynku na powierzchnię terenu; do powierzchni zabudowy nie wlicza się:
 - a) powierzchni obiektów budowlanych ani ich części nie wystających ponad powierzchnię terenu,
 - b) powierzchni elementów drugorzędnych, np. schodów zewnętrznych, daszków, markiz, występów dachowych, oświetlenia zewnętrznego,
 - c) powierzchni zajmowanej przez obiekty pomocnicze;
 - 20) **przepisy odrębne** – przepisy obowiązujących ustaw wraz z aktami wykonawczymi;
 - 21) **przeznaczenie terenu** – funkcjonalne przeznaczenie w kategoriach funkcji urbanistycznych obszaru wyznaczonego na rysunku planu liniami rozgraniczającymi i oznaczone symbolem literowym i cyfrowym;


- 22) **stanowiska postojowe dla rowerów** – miejsce przeznaczone do długiego lub krótkiego pozostawienia roweru dostępne bezpośrednio z poziomu terenu lub za pomocą pochylni, w którym możliwe jest przymocowanie przynajmniej ramy lub jednego z kół do elementu trwale związanego z podłożem lub budynkiem;
- 23) **uciaźliwość** – zjawisko lub stan, dokuczliwy dla otoczenia lub utrudniający życie, a polegający na emitowaniu zanieczyszczeń: powietrza, wód, gruntu, a także emisji: nieprzyjemnych zapachów, hałasu, wibracji lub/i szkodliwego promieniowania, przekraczających wyznaczone przepisami odrębnymi standardy jakości środowiska;
- 24) **techniczne elementy błękitno-zielonej infrastruktury** – elementy zagospodarowania i urządzenia typu: ogrody deszczowe, zbiorniki retencyjne, sztuczne mokradła, niecki i rowy bioretencyjne, rowy infiltracyjne, rabaty i kwietniki systemowe, dachy zielone, ogrody wertykalne, zielona architektura (np.: zielone przystanki, ogrody kieszonkowe), nawierzchnie przepuszczalne i podłoża strukturalne, systemy zrównoważonego gospodarowania wodą deszczową i inne;
- 25) **teren** – obszar o określonym przeznaczeniu podstawowym, wyznaczony na rysunku planu liniami rozgraniczającymi i oznaczony symbolem literowo-cyfrowym;
- 26) **własne systemy zagospodarowania wód opadowych** – rozwiązania techniczne pozwalające na częściowe lub całkowite zagospodarowanie wód opadowych i roztopowych na terenie działki inwestycyjnej;
- 27) **wydzielenie wewnętrzne** w ramach funkcji podstawowej – część terenu w liniach rozgraniczających wydzielona liniami wewnętrznego podziału, dla której sformułowano ustalenia uszczegóławiające przeznaczenie i sposób zagospodarowania;
- 28) **zabudowa** – należy przez to rozumieć budynki wraz z innymi obiektami budowlanymi trwale związanymi z gruntem, posiadającymi zadaszenie lub zadaszenie i ściany – stanowiące całość techniczno-użytkową;
- 29) **zachowanie istniejącej zabudowy** – utrzymanie istniejącej zabudowy wraz z dopuszczeniem jej remontów, modernizacji, a w stosunku do obiektów nie będących zabytkami wpisanymi do rejestru zabytków województwa lubelskiego lub ujętymi w gminnej ewidencji zabytków również wymiany zabudowy, również dopuszczenie przebudowy, przy czym w wypadku rozbiórki nowy obiekt musi powstać zgodnie z ustaleniami planu;
- 30) **zagospodarowanie tymczasowe** – zagospodarowanie nowe, inne niż zagospodarowanie istniejące w dniu wejścia w życie planu, niezgodne z ustaleniami planu w zakresie przeznaczenia terenu lub określonych w nim warunków, standardów i parametrów, które po terminie na jaki zostało dopuszczone powinno ulec likwidacji. Obiekty tymczasowe zgodne z ustaleniami planu nie są zagospodarowaniem tymczasowym.




2. Pojęcia niezdefiniowane w ust. 1 należy rozumieć zgodnie z przepisami odrębnymi lub zgodnie z ogólnie przyjętymi normami.

§ 4.

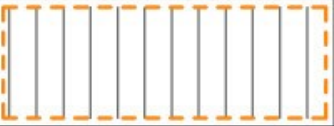
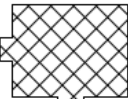


1. W granicach obszaru opracowania planu, wydzielono tereny wyznaczone liniami rozgraniczającymi, oznaczone symbolami literowymi określającymi funkcje terenu oraz numerami porządkowymi (cyfry arabskie) rozpoczynającymi się od numeru 1, gdzie:
 - 1) **1**, (cyfra arabska) – oznaczenia porządkowe terenów wydzielonych liniami rozgraniczającymi;
 - 2) **P, KDD, E** – oznaczenia literowe terenów wydzielonych liniami rozgraniczającymi, określające ich przeznaczenie w kategoriach funkcji urbanistycznych.
2. Oznaczenia graficzne użyte w planie.
 - 1) ustalenia obowiązujące:

	granica obszaru objętego planem
---	---------------------------------

	linia rozgraniczająca tereny o różnym przeznaczeniu lub różnych zasadach zagospodarowania
---	---

	nieprzekraczalna linia zabudowy
P	tereny obiektów produkcyjnych, składów i magazynów
KDD	tereny dróg publicznych: ulica dojazdowa
E	tereny infrastruktury technicznej - elektroenergetyka
	strefa, w której obowiązują szczególne warunki zagospodarowania oraz ograniczenia w użytkowaniu, wynikające z przepisów odrębnych w zakresie transportu kolejowego
	powierzchnie ograniczające wysokość zabudowy i obiektów naturalnych w rejonie lotniska

2) elementy informacyjne:

	kolejowe tereny zamknięte
	budynki istniejące (wybrane)
	linie rozgraniczające oraz symbole terenów poza obszarem planu
	szpaler drzew

3. Ustaleniami planu są następujące oznaczenia graficzne:

- 1) granica obszaru objętego planem;
- 2) linie rozgraniczające tereny o różnym przeznaczeniu lub różnych zasadach zagospodarowania;
- 3) nieprzekraczalne linie zabudowy;
- 4) symbole (oznaczenia literowe i cyfrowe) terenów o różnym przeznaczeniu lub różnych zasadach

- zagospodarowania;
- 5) strefa, w której obowiązują szczególne warunki zagospodarowania oraz ograniczenia w użytkowaniu, wynikające z przepisów odrębnych w zakresie transportu kolejowego;
 - 6) powierzchnie ograniczające wysokość zabudowy i obiektów naturalnych w rejonie lotniska.
4. Umieszczone na rysunku planu oznaczenia graficzne nie wymienione w ust. 3 mają charakter informacyjny.

§ 5.

Oznaczenia literowe dotyczące przeznaczenia terenów wydzielonych liniami rozgraniczającymi, użyte w niniejszym planie:

- 1) **P** – teren obiektów produkcyjnych, składów i magazynów;
- 2) **KDD** – tereny dróg publicznych: ulica dojazdowa;
- 3) **E** – tereny infrastruktury technicznej – elektroenergetyka.

§ 6.

1. Ustala się wskaźniki parkingowe do obliczania zapotrzebowania inwestycji na miejsca do parkowania (w tym miejsca w garażach) dla samochodów osobowych:
 - 1) obiekty handlowe o powierzchni sprzedaży do 2000 m² – nie mniej niż 32 miejsca parkingowe na 1000 m² powierzchni sprzedaży;
 - 2) obiekty handlowe o powierzchni sprzedaży powyżej 2000 m² – nie mniej niż 35 miejsca parkingowe na 1000 m² powierzchni sprzedaży;
 - 3) targowiska – nie mniej niż 50 miejsc parkingowych na 1000 m² powierzchni handlowej;
 - 4) rzemiosło usługowe – nie mniej niż 2 miejsca parkingowe na 100 m² powierzchni użytkowej;
 - 5) place składowe, duże hurtownie powyżej 2000 m² powierzchni składowej, magazyny, sprzedaż towarów masowych – nie mniej niż 3 miejsca parkingowe na 1000 m² powierzchni składowej;
 - 6) zakłady przemysłowe, rzemiosło – nie mniej niż 40 miejsc parkingowych na 100 osób zatrudnionych na najliczniejszej zmianie;
 - 7) warsztaty pojazdów mechanicznych – nie mniej niż 4 miejsca parkingowe na 1 stanowisko naprawcze;
 - 8) stacje paliw ze sklepem – nie mniej niż 5 miejsc parkingowych na 1 obiekt;
 - 9) stacje paliw bez sklepu – nie mniej niż 2 miejsca parkingowe na 1 obiekt;
 - 10) myjnie samochodowe – nie mniej niż 4 miejsca parkingowe na 1 stanowisko do mycia.
2. W przypadkach nieokreślonych w ust. 1, ilość miejsc parkingowych należy dostosować do indywidualnych potrzeb związanych z realizacją konkretnej funkcji, jednak w ilości nie mniejszej niż 1 miejsce parkingowe na 50 m² powierzchni użytkowej.
3. Wskaźniki parkingowe określone w ust. 1 i 2, jako minimalne – dotyczą miejsc parkingowych (stanowisk postojowych) z niezależnym dostępem do jezdni lub drogi manewrowej.
4. W przypadku przebudowy i remontów prowadzonych na działkach, których parametry techniczne uniemożliwiają lokalizację miejsc parkingowych zgodnie z przepisami odrębnymi dopuszcza się zmniejszenie liczby miejsc określonej w ust. 1 i 2, bądź utrzymanie miejsc parkingowych w dotychczasowej ilości.
5. Ustala się minimalną liczbę miejsc do parkowania dla pojazdów zaopatrzonych w kartę parkingową:
 - 1) 1 stanowisko - jeżeli liczba miejsc parkingowych wynosi 6 – 15;
 - 2) 2 stanowiska - jeżeli liczba miejsc parkingowych wynosi 16 – 40;
 - 3) 3 stanowiska - jeżeli liczba miejsc parkingowych wynosi 41 – 100;
 - 4) 4% ogólnej liczby miejsc parkingowych jeżeli ich liczba wynosi więcej niż 100.
6. Ustala się nakaz zapewnienia miejsc parkingowych dla rowerów w ilości nie mniej niż 2 miejsca dla rowerów na każde pełne 10 miejsc parkingowych dla samochodów.

§ 7.

Standard akustyczny: nie ustala się.

§ 8.

1. Ustala się nakaz zachowania naturalnego ukształtowania terenu.
2. Ustala się zakaz prowadzenia prac niwelacyjnych lub nadsypywania terenu w sposób utrudniający odpływ wód opadowych, z wyłączeniem działań służących zwiększeniu retencji.
3. Poza obrysem istniejących i projektowanych budynków ustala się zakaz prowadzenia prac niwelacyjnych lub nadsypywania terenu w sposób zmieniający naturalnie uformowaną rzeźbę terenu o wartość powyżej

- 1 metra w stosunku do naturalnej rzędnej terenu.
4. Dopuszcza się, z uwzględnieniem ust. 2, prace niwelacyjne lub nadsypywanie terenu w celu realizacji niezbędnych dojazdów do budynku.
 5. Dopuszcza się, z uwzględnieniem ust. 1 i 2, zmiany w ukształtowaniu terenu w celu prowadzenia nowych dróg oraz w przypadkach rekultywacji gruntów zdegradowanych.
 6. Zasady wymienione w ust. 1-5 obowiązują dla wszystkich terenów wydzielonych w granicach obszaru objętego niniejszym planem, chyba że ustalenia szczegółowe terenu stanowią inaczej.

§ 9.

1. Dopuszcza się możliwość realizacji sieci i urządzeń infrastruktury technicznej nie uwzględnionych w załączniku nr 2 do niniejszej uchwały oraz sytuowania ich poza liniami rozgraniczającymi dróg, przy spełnieniu wymogów wynikających z przepisów odrębnych.
2. Realizacja przewidzianej w planie zabudowy jest możliwa po usunięciu kolizji z istniejącymi sieciami i urządzeniami infrastruktury technicznej.
3. Dla terenów na których nie przewiduje się realizacji instalacji odnawialnych źródeł energii o mocy powyżej 100 kW, dopuszcza się możliwość realizacji instalacji odnawialnych źródeł energii o mocy do 100 kW z zastrzeżeniem, że dla instalacji wytwarzających energię z wiatru maksymalną moc ogranicza się do mocy mikroinstalacji, zgodnie z przepisami odrębnymi.
4. W celu zapewnienia eksploatacji linii kolejowej, działania urządzeń związanych z prowadzeniem ruchu kolejowego, a także bezpieczeństwa ruchu kolejowego, w sąsiedztwie obszaru kolejowego obowiązuje konieczność uwzględnienia nakazów, zakazów oraz ograniczeń wynikających z przepisów odrębnych z zakresu transportu kolejowego.

§ 10.

Ustala się zasady i warunki scalania i podziału nieruchomości:

- 1) parametry działek dla terenu oznaczonego na rysunku planu symbolem **1P**:
 - a) powierzchnia działki: minimum 2500 m²;
 - b) szerokość frontu działki: nie ustala się;
 - c) kąt położenia granic działki w stosunku do pasa drogowego: 90° z tolerancją do 20°.

§ 11.

Dla terenu **1P** ustala się:

1. **PRZEZNACZENIE TERENU: TERENY OBIEKTÓW PRODUKCYJNYCH, SKŁADÓW I MAGAZYNÓW**, gdzie:
 - 1) dopuszcza się lokalizację zabudowy usługowej;
 - 2) dopuszcza się lokalizację obiektów handlowo - usługowych o powierzchni sprzedaży powyżej 2000 m².
2. **ZASADY OCHRONY I KSZTAŁTOWANIA ŁADU PRZESTRZENNEGO**:
 - 1) nakazuje się staranne ukształtowanie i utrzymanie zieleni urządzonej, towarzyszącej budynkom i ciągom komunikacyjnym, w formie zieleni niskiej, średniej i wysokiej;
 - 2) nakazuje się wprowadzenia nasadzeń drzew i krzewów towarzyszących miejscom do parkowania;
 - 3) dopuszcza się realizację szpalerów drzew w miejscach (i gatunkach) odpowiednich i możliwych do zastosowania ze względu na istniejące i planowane sieci uzbrojenia technicznego.
3. **ZASADY OCHRONY ŚRODOWISKA, PRZYRODY I KRAJOBRAZU ORAZ ZASADY KSZTAŁTOWANIA KRAJOBRAZU**:
 - 1) nakazuje się zachowanie standardów jakości środowiska – zgodnie z przepisami odrębnymi;
 - 2) ustalenia dotyczące ukształtowania terenu, prac niwelacyjnych i nadsypywania terenu – zgodnie z §8 planu;
 - 3) standard akustyczny – zgodnie z §7 planu;
 - 4) zakazuje się stosowania jaskrawych kolorów pokryć dachów;
 - 5) ustala się kolorystykę ścian o niskim nasyceniu barw z dopuszczeniem jednolitego dla całego budynku i akcentowania fragmentów elewacji w barwach o wyższym bądź niższym nasyceniu;
 - 6) dopuszcza się zastosowanie technicznych elementów błękitno-zielonej infrastruktury.
4. **ZASADY OCHRONY DZIEDZICTWA KULTUROWEGO I ZABYTKÓW, W TYM KRAJOBRAZÓW KULTUROWYCH ORAZ DÓBR KULTURY WSPÓŁCZESNEJ**:
nie ustala się.

5. WYMAGANIA WYNIKAJĄCE Z POTRZEB KSZTAŁTOWANIA PRZESTRZENI PUBLICZNYCH:
- 1) przestrzenie publiczne należy kształtować w sposób zapewniający estetykę oraz bezpieczeństwo użytkowników;
 - 2) ustala się zapewnienie dostępności osobom ze szczególnymi potrzebami poprzez stosowanie rozwiązań uwzględniających uniwersalne projektowanie – zgodnie z przepisami odrębnymi.
6. ZASADY KSZTAŁTOWANIA ZABUDOWY ORAZ WSKAŹNIKI ZAGOSPODAROWANIA TERENU:
- 1) lokalizacja zabudowy zgodnie z nieprzekraczalnymi liniami zabudowy i przepisami odrębnymi;
 - 2) maksymalna intensywność zabudowy: 3,0;
 - 3) minimalna intensywność zabudowy: nie określa się;
 - 4) wielkość powierzchni zabudowy w stosunku do powierzchni działki budowlanej: nie więcej niż 80%;
 - 5) minimalny udział procentowy powierzchni biologicznie czynnej, liczonej w stosunku do powierzchni działki budowlanej: 20% przy czym minimum połowa wymaganego minimalnego udziału procentowego powierzchni biologicznie czynnej (liczonej w stosunku do powierzchni działki budowlanej) winna spełniać następujące warunki (łącznie):
 - a) realizacja w formie nasadzeń drzew, krzewów i bylin;
 - b) realizacja poza obrysem istniejących i projektowanych obiektów budowlanych oraz urządzeń budowlanych z nimi związanych, w tym obrysem kondygnacji podziemnych;
 - c) realizacja w formie pozwalającej na wegetację roślinności wysokiej;
 - 6) w przypadku realizacji dachu zielonego dopuszcza się objęcie powierzchni dachu zielonego jako powierzchni terenu biologicznie czynnego, zgodnie z przepisami odrębnymi;
 - 7) maksymalna wysokość zabudowy dla terenu **1P**: nie więcej niż 16 m od poziomu terenu do gzymsu lub okapu, przy czym dopuszcza się zwiększenie wysokości do 35 m, w sytuacji uzasadnionej technologią produkcji lub składowania;
 - 8) dopuszcza się lokalizację budynków w odległości 1,5m od granicy z sąsiednią działką lub bezpośrednio przy granicy;
 - 9) minimalna liczba miejsc do parkowania – zgodnie z § 6 planu;
 - 10) ustala się bilansowanie miejsc do parkowania w granicy działki budowlanej;
 - 11) sposób realizacji miejsc do parkowania: garaże (wbudowane, wolnostojące), naziemne miejsca parkingowe, parkingi zielone;
 - 12) geometria dachu: dachy płaskie lub strome, jedno-, dwu- i wielospadowe;
 - 13) dopuszcza się realizację dachu zielonego o charakterze intensywnym lub ekstensywnym, lub obu rodzajów jednocześnie;
 - 14) pokrycie dachu: wszelkie atestowane pokrycia właściwe dla dachów o dopuszczonych spadkach;
 - 15) dopuszcza się zachowanie istniejącej zabudowy w dotychczasowych parametrach.
7. GRANICE I SPOSOBY ZAGOSPODAROWANIA TERENÓW LUB OBIEKTÓW PODLEGAJĄCYCH OCHRONIE, USTALONYCH NA PODSTAWIE ODREBNYCH PRZEPISÓW, W TYM TERENÓW GÓRNICZYCH, A TAKŻE NARAŻONYCH NA NIEBEZPIECZEŃSTWO POWODZI ORAZ ZAGROŻONYCH OSUWANIEM SIĘ MAS ZIEMNYCH:
- na terenie **1P**, znajdującym się w oznaczonej graficznie na rysunku planu strefie, obowiązują szczególne warunki zagospodarowania oraz ograniczenia w użytkowaniu dotyczące sytuowania budowli, budynków, drzew i krzewów oraz wykonywania robót ziemnych, wynikające z przepisów odrębnych w zakresie transportu kolejowego.
8. SZCZEGÓŁOWE ZASADY I WARUNKI SCALANIA I PODZIAŁU NIERUCHOMOŚCI:
- 1) powierzchnia nowo wydzielanych działek budowlanych: nie mniej niż 2500 m²;
 - 2) ustala się, że zasada zachowania określonej planem minimalnej powierzchni nowo wydzielanej działki budowlanej nie dotyczy działek powstałych w wyniku podziału, w rezultacie którego część pierwotnej powierzchni działki została przeznaczona pod komunikację lub infrastrukturę techniczną, zgodnie z liniami rozgraniczającymi określonymi na rysunku planu, przy czym realizacja zabudowy na takiej (nowo wydzielanej) działce musi być zgodna z przepisami odrębnymi.
9. SZCZEGÓLNE WARUNKI ZAGOSPODAROWANIA TERENÓW ORAZ OGRANICZENIA W ICH UŻYTKOWANIU, W TYM ZAKAZ ZABUDOWY:
- 1) na terenie **1P** obowiązują ograniczenia wynikające z przepisów odrębnych, w tym ograniczenia

- dopuszczalnej wysokości obiektów budowlanych oraz naturalnych w otoczeniu lotniska;
- 2) ograniczenie wysokości obiektów o którym mowa w pkt 1. obejmuje także umieszczone na nich urządzenia.

10. ZASADY MODERNIZACJI, ROZBUDOWY I BUDOWY SYSTEMÓW KOMUNIKACJI I INFRASTRUKTURY TECHNICZNEJ:

- 1) ustala się podstawową dostępność komunikacyjną dla terenu **1P** – od ulicy lokalnej (ul. Mełgiewska), położonej poza obszarem opracowania planu oraz od ulicy oznaczonej symbolem 1KDD;
- 2) ustala się zaopatrzenie w energię elektryczną za pośrednictwem systemu elektroenergetycznego z możliwością rozbudowy lub przebudowy układu zasilającego i przesyłowego lub indywidualnych źródeł energii elektrycznej, zgodnie z przepisami odrębnymi;
- 3) ustala się obsługę telekomunikacyjną zgodnie z przepisami odrębnymi po z możliwością rozbudowy lub przebudowy sieci i urządzeń infrastruktury telekomunikacyjnej;
- 4) ustala się odprowadzenie ścieków komunalnych do miejskiego systemu kanalizacji sanitarnej w oparciu o istniejącą sieć (kolektor $\varnothing 1,0$ w północno-wschodniej części terenu 1P, kanał $\varnothing 0,3$ w ul. Mełgiewskiej);
- 5) ustalenia w zakresie odprowadzania wód opadowych:
 - a) ustala się zagospodarowanie wód opadowych i roztopowych w obrębie granic działki, na której prowadzona jest działalność;
 - b) dopuszcza się odprowadzenie wód opadowych do sieci kanalizacji deszczowej (kolektory $\varnothing 1,8$ w północno-wschodniej części terenu **1P** i $\varnothing 1,0$ poza północno-zachodnią granicą obszaru opracowania oraz kanały deszczowe $\varnothing 0,8$, $\varnothing 0,35$, $\varnothing 0,315$ w ul. Mełgiewskiej) przy obowiązku zastosowania miejscowej retencji; wyklucza się możliwość odprowadzania wód opadowych i roztopowych na tereny kolejowe i wykorzystywania do tego celu kolejowych urządzeń odwadniających.
- 6) ustala się zaopatrzenie w wodę w oparciu o istniejącą sieć wodociągowe ($\varnothing 400$ i $\varnothing 160$ w ul. Mełgiewskiej) oraz ujęcia własne zgodnie z przepisami odrębnymi;
- 7) ustala się zaopatrzenie w gaz w oparciu o istniejącą sieć gazownicze średniego ciśnienia ($\varnothing 225$ i $\varnothing 110$ w ul. Mełgiewskiej);
- 8) ustala się zaopatrzenie w ciepło w oparciu o miejskie sieci ciepłownicze (magistrala $2x\varnothing 500$ w ul. Mełgiewskiej) lub indywidualne źródła ciepła, zgodnie z przepisami odrębnymi;
- 9) dopuszcza się przebudowę istniejących sieci i urządzeń infrastruktury technicznej kolidujących z projektowanym zagospodarowaniem terenu i układem komunikacyjnym, na podstawie przepisów odrębnych;
- 10) dopuszcza się lokalizację i/lub modernizację niezbędnych obiektów, urządzeń i sieci infrastruktury technicznej;
- 11) dopuszcza się realizację instalacji odnawialnych źródeł energii, w tym o mocy powyżej 100 kW opartych na wykorzystaniu energii: promieniowania słonecznego, aerotermalnej, geotermalnej (w szczególności instalacji fotowoltaicznych, kolektorów termicznych, instalacji aero lub geotermalnych) zaopatrujących w energię elektryczną, ciepłą i chłod, dla instalacji wytwarzających energię z wiatru maksymalną moc ogranicza się do mocy mikroinstalacji, zgodnie z przepisami odrębnymi;
- 12) w przypadku lokalizacji infrastruktury odnawialnych źródeł energii w sąsiedztwie terenu kolejowego, instalacje fotowoltaiczne powinny być tak ustawione, aby słońce padające na nie, nie odbijało się w stronę torów. Nakazuje się stosowanie powłok antyrefleksyjnych oraz innych rozwiązań i materiałów nie powodujących negatywnego wpływu na ruch kolejowy, w szczególności oślepiania maszynistów.

11. SPOSÓB I TERMIN TYMCZASOWEGO ZAGOSPODAROWANIA, URZĄDZANIA I UŻYTKOWANIA TERENU:

- 1) teren, dla którego plan przewiduje przeznaczenie inne od dotychczasowego, może być użytkowany w sposób dotychczasowy do czasu ich zagospodarowania zgodnie z planem;
- 2) zakazuje się budowy nowych obiektów sprzecznych z funkcją przewidzianą w planie.

12. STAWKI PROCENTOWE, NA PODSTAWIE KTÓRYCH USTALA SIĘ OPŁATĘ, O KTÓREJ MOWA W ART.36 UST.4 USTAWY Z DNIA 27 MARCA 2003 r. O PLANOWANIU

I ZAGOSPODAROWANIU PRZESTRZENNYM:

ustala się jednorazową opłatę na rzecz miasta od wzrostu wartości nieruchomości, będącego skutkiem wejścia w życie niniejszego planu dla terenu **1P** w wysokości **30%**.

§ 12.

Dla terenu oznaczonego symbolem **1KDD** ustala się:

1. PRZEZNACZENIE TERENU:

TERENY DRÓG PUBLICZNYCH: ULICA DOJAZDOWA.

2. ZASADY OCHRONY I KSZTAŁTOWANIA ŁADU PRZESTRZENNEGO:

- 1) dopuszcza się realizację nasadzeń i kształtowania zieleni (izolacyjnej, dekoracyjnej);
- 2) dopuszcza się realizację szpalerów drzew w miejscach (i gatunkach) odpowiednich i możliwych do zastosowania ze względu na istniejące i planowane sieci uzbrojenia technicznego.

3. ZASADY OCHRONY ŚRODOWISKA, PRZYRODY I KRAJOBRAZU ORAZ ZASADY KSZTAŁTOWANIA KRAJOBRAZU:

- 1) nakazuje się zachowanie standardów jakości środowiska – zgodnie z przepisami odrębnymi;
- 2) działania dotyczące ukształtowania terenu, prac niwelacyjnych i nadsypywania terenu – zgodnie z ustaleniami §8 planu;
- 3) standard akustyczny - zgodnie z § 7 planu;
- 4) dopuszcza się zastosowanie technicznych elementów błękitno-zielonej infrastruktury.

4. ZASADY OCHRONY DZIEDICTWA KULTUROWEGO I ZABYTKÓW W TYM KRAJOBRAZÓW KULTUROWYCH ORAZ DÓBR KULTURY WSPÓŁCZESNEJ:

nie ustala się.

5. WYMAGANIA WYNIKAJĄCE Z POTRZEB KSZTAŁTOWANIA PRZESTRZENI PUBLICZNYCH:

- 1) przestrzenie publiczne należy kształtować w sposób zapewniający estetykę oraz bezpieczeństwo użytkowników;
- 2) ustala się zapewnienie dostępności osobom ze szczególnymi potrzebami poprzez stosowanie rozwiązań uwzględniających uniwersalne projektowanie – zgodnie z przepisami odrębnymi;
- 3) przy przejściach dla pieszych przez jezdnie należy zastosować różnicę faktury nawierzchni wyczuwalną dotykiem laski przez osoby niewidzące oraz obniżone krawężniki umożliwiające przejazd wózkiem.

6. ZASADY KSZTAŁTOWANIA ZABUDOWY ORAZ WSKAŹNIKI ZAGOSPODAROWANIA TERENU:

- 1) szerokość w liniach rozgraniczających - zgodnie z rysunkiem planu – nie mniej niż 15 m;
- 2) zakazuje się lokalizacji zabudowy;
- 3) przekrój: jednojezdniowy o dwóch pasach ruchu z obustronnymi chodnikami;
- 4) dopuszcza się lokalizację naziemnych miejsc parkingowych;
- 5) dopuszcza się lokalizację zieleni, w tym roślinności wysokiej (drzew, szpalerów drzew).

7. GRANICE I SPOSOBY WYKONANIA ZAGOSPODAROWANIA TERENÓW LUB OBIEKTÓW PODLEGAJĄCYCH OCHRONIE, USTALONE NA PODSTAWIE ODRĘBNYCH PRZEPISÓW, W TYM TERENÓW GÓRNICZYCH, A TAKŻE NARAŻONYCH NA NIEBEZPIECZEŃSTWO POWODZI ORAZ ZAGROŻONYCH OSUWANIEM SIĘ MAS ZIEMNYCH:

nie ustala się.

8. SZCZEGÓŁOWE ZASADY I WARUNKI SCALANIA I PODZIAŁU NIERUCHOMOŚCI:

nie ustala się.

9. SZCZEGÓLNE WARUNKI ZAGOSPODAROWANIA TERENÓW ORAZ OGRANICZENIA W ICH UŻYTKOWANIU, W TYM ZAKAZ ZABUDOWY:

- 1) na terenie **1KDD** obowiązują ograniczenia wynikające z przepisów odrębnych, w tym ograniczenia dopuszczalnej wysokości obiektów budowlanych oraz naturalnych w otoczeniu lotniska;
- 2) ograniczenie wysokości obiektów o którym mowa w pkt 1 obejmuje także umieszczone na nich urządzenia;
- 3) dopuszcza się lokalizację detali urbanistycznych.

10. ZASADY MODERNIZACJI, ROZBUDOWY I BUDOWY SYSTEMÓW KOMUNIKACJI I INFRASTRUKTURY TECHNICZNEJ:

- 1) powiązania komunikacyjne terenu **1KDD** z ulicą dojazdową (ul. Jana Kasprowicza) położoną poza obszarem opracowania;

- 2) ustala się zaopatrzenie w energię elektryczną za pośrednictwem systemu elektroenergetycznego z możliwością rozbudowy lub przebudowy układu zasilającego i przesyłowego i/lub indywidualnych źródeł energii elektrycznej, zgodnie z przepisami odrębnymi;
- 3) ustala się obsługę telekomunikacyjną, zgodnie z obowiązującymi przepisami odrębnymi z możliwością rozbudowy lub przebudowy sieci i urządzeń infrastruktury telekomunikacyjnej;
- 4) zaopatrzenie w wodę, gaz, energię ciepłą oraz odprowadzenie ścieków komunalnych – nie dotyczy;
- 5) ustala się odprowadzenie wód opadowych z terenów utwardzonych do sieci miejskiego systemu kanalizacji deszczowej, własnych systemów zagospodarowania wód opadowych; z pozostałych terenów powierzchniowo do gruntu zgodnie z przepisami odrębnymi;
- 6) dopuszcza się lokalizację i/lub modernizację niezbędnych obiektów, urządzeń i sieci infrastruktury technicznej w pasie drogowym;
- 7) dopuszcza się przebudowę istniejących sieci i urządzeń infrastruktury technicznej kolidujących z projektowanym zagospodarowaniem terenu i układem komunikacyjnym na podstawie przepisów odrębnych.

11. SPOSÓB I TERMIN TYMCZASOWEGO ZAGOSPODAROWANIA, URZĄDZANIA I UŻYTKOWANIA TERENU:

- 1) teren, dla którego plan przewiduje przeznaczenie inne od dotychczasowego, może być użytkowany w sposób dotychczasowy do czasu ich zagospodarowania zgodnie z planem;
- 2) zakazuje się budowy nowych obiektów sprzecznych z funkcją przewidzianą w planie.

12. STAWKI PROCENTOWE, NA PODSTAWIE KTÓRYCH USTALA SIĘ OPŁATĘ, O KTÓREJ MOWA W ART. 36 UST.4:

ustala się jednorazową opłatę na rzecz miasta od wzrostu wartości nieruchomości, będącego skutkiem wejścia w życie niniejszego planu dla terenu **1KDD** w wysokości **1%**.

§ 13.

Dla terenu oznaczonego symbolem **1E** ustala się:

1. PRZEZNACZENIE TERENU:

TERENY INFRASTRUKTURY TECHNICZNEJ – ELEKTROENERGETYKA.

2. ZASADY OCHRONY I KSZTAŁTOWANIA ŁADU PRZESTRZENNEGO:

nie ustala się.

3. ZASADY OCHRONY ŚRODOWISKA, PRZYRODY I KRAJOBRAZU ORAZ ZASADY KSZTAŁTOWANIA KRAJOBRAZU:

- 1) nakazuje się zachowanie standardów jakości środowiska – zgodnie z przepisami odrębnymi;
- 2) ustalenia dotyczące ukształtowania terenu, prac niwelacyjnych i nadsypywania terenu – zgodnie z § 8 planu;
- 3) standard akustyczny – zgodnie z § 7 planu;
- 4) zakazuje się stosowania jaskrawych kolorów pokryć dachów.

4. ZASADY OCHRONY DZIEDZICTWA KULTUROWEGO I ZABYTKÓW, W TYM KRAJOBRAZÓW KULTUROWYCH ORAZ DOBR KULTURY WSPÓŁCZESNEJ:

nie ustala się.

5. WYMAGANIA WYNIKAJĄCE Z POTRZEB KSZTAŁTOWANIA PRZESTRZENI PUBLICZNYCH:

nie ustala się.

6. ZASADY KSZTAŁTOWANIA ZABUDOWY ORAZ WSKAŹNIKI ZAGOSPODAROWANIA TERENU:

- 1) dopuszcza się sytuowanie budynków przy granicy z sąsiednią działką;
- 2) maksymalna intensywność zabudowy: nie ustala się;
- 3) minimalna intensywność zabudowy: nie określa się;
- 4) minimalny udział procentowy powierzchni biologicznie czynnej: nie określa się;
- 5) zakazuje się lokalizacji miejsc do parkowania;
- 6) maksymalna wysokość zabudowy: nie więcej niż 5 m;
- 7) dopuszcza się wysokość zabudowy urządzeń i obiektów przekraczających 5 m, jeżeli wynika ona z procesów lub innych wymogów technologicznych ;
- 8) geometria dachu: dachy płaskie, dwu- lub czterospadawe;
- 9) pokrycie dachu: wszelkie atestowane pokrycia właściwe dla dachów o dopuszczonych spadkach.

7. GRANICE I SPOSOBY ZAGOSPODAROWANIA TERENÓW LUB OBIEKTÓW PODLEGAJĄCYCH OCHRONIE, USTALONE NA PODSTAWIE ODREBNYCH PRZEPISÓW, W TYM TERENÓW GÓRNICZYCH, A TAKŻE NARAŻONYCH NA NIEBEZPIECZEŃSTWO POWODZI ORAZ ZAGROŻONYCH OSUWANIEM SIĘ MAS ZIEMNYCH:
nie ustala się.
8. SZCZEGÓŁOWE ZASADY I WARUNKI SCALANIA I PODZIAŁU NIERUCHOMOŚCI:
nie ustala się.
9. SZCZEGÓLNE WARUNKI ZAGOSPODAROWANIA TERENÓW ORAZ OGRANICZENIA W ICH UŻYTKOWANIU, W TYM ZAKAZ ZABUDOWY:
na terenie **1E** obowiązują ograniczenia wynikające z przepisów odrębnych, w tym ograniczenia dopuszczalnej wysokości obiektów budowlanych oraz naturalnych w otoczeniu lotniska, a także umieszczonych na nich urządzeń.
10. ZASADY MODERNIZACJI, ROZBUDOWY I BUDOWY SYSTEMÓW KOMUNIKACJI I INFRASTRUKTURY TECHNICZNEJ:
- 1) ustala się podstawową dostępność komunikacyjną dla terenu **1E** od ulicy lokalnej (ul. Mełgiewskiej), położonej poza obszarem opracowania planu, poprzez teren oznaczony symbolem 1P;
 - 2) ustala się zaopatrzenie w energię elektryczną za pośrednictwem systemu elektroenergetycznego z możliwością rozbudowy lub przebudowy układu zasilającego i przesyłowego lub indywidualnych źródeł energii elektrycznej, zgodnie z przepisami odrębnymi;
 - 3) obsługa telekomunikacyjna – dopuszcza się realizację sieci i urządzeń infrastruktury telekomunikacyjnej zgodnie z przepisami odrębnymi;
 - 4) zaopatrzenie w wodę, gaz, energię ciepłą oraz odprowadzenie ścieków komunalnych – nie dotyczy;
 - 5) ustala się odprowadzenie wód opadowych do istniejących i planowanych sieci miejskiego systemu kanalizacji deszczowej, własnych systemów zagospodarowania wód opadowych, z terenów nieutwardzonych – powierzchniowo do gruntu zgodnie z przepisami odrębnymi;
 - 6) dopuszcza się lokalizację i/lub modernizację niezbędnych obiektów, urządzeń i sieci infrastruktury technicznej;
 - 7) dopuszcza się przebudowę istniejących sieci i urządzeń infrastruktury technicznej kolidujących z projektowanym zagospodarowaniem terenu i układem komunikacyjnym, na podstawie przepisów odrębnych.
11. SPOSÓB I TERMIN TYMCZASOWEGO ZAGOSPODAROWANIA, URZĄDZANIA I UŻYTKOWANIA TERENU:
- 1) teren, dla którego plan przewiduje przeznaczenie inne od dotychczasowego, może być użytkowany w sposób dotychczasowy do czasu ich zagospodarowania zgodnie z planem;
 - 2) zakazuje się budowy nowych obiektów sprzecznych z funkcją przewidzianą w planie.
12. STAWKI PROCENTOWE, NA PODSTAWIE KTÓRYCH USTALA SIĘ OPŁATĘ, O KTÓREJ MOWA W ART. 36 UST.4 USTAWY Z DNIA 27 MARCA 2003 r. O PLANOWANIU I ZAGOSPODAROWANIU PRZESTRZENNYM:
ustala się jednorazową opłatę na rzecz miasta od wzrostu wartości nieruchomości, będącego skutkiem wejścia w życie niniejszego planu dla terenu **1E** w wysokości **1%**.

§ 14.

1. Zakazuje się lokalizacji nowych zakładów stwarzających zagrożenie dla życia i zdrowia ludzi, a w szczególności zakładów stwarzających zagrożenie występowania poważnej awarii przemysłowej.
2. Dopuszcza się rozbudowę istniejących zakładów z uwzględnieniem ograniczenia zagrożeń dla zdrowia ludzi, w tym ograniczenia wystąpienia poważnych awarii przemysłowych – zgodnie z przepisami odrębnymi.
3. Nakazuje się ograniczyć wszelką uciążliwość wywołaną określonym rodzajem działalności do granic własnej działki, wykluczając przy tym realizację zakładów produkcyjnych powodujących degradację środowiska naturalnego tj. zakładów powodujących przekroczenie standardów jakości środowiska.

§ 15.

Wykonanie uchwały powierza się Prezydentowi Miasta Lublin.

§ 16.

Traci moc, we fragmencie wyznaczonym granicą obszaru objętego niniejszym planem, uchwała nr 628/XXIX/2005 Rady Miasta Lublin z dnia 17 marca 2005 r. w sprawie uchwalenia miejscowego planu zagospodarowania przestrzennego Miasta Lublin – część IV.

§ 17.

Uchwała wchodzi w życie po upływie 14 dni od daty ogłoszenia w Dzienniku Urzędowym Województwa Lubelskiego.

*Przewodniczący
Rady Miasta Lublin*

I WYŁOŻENIE DO WGLĄDU PUBLICZNEGO OD 4 KWIEŃNIA 2024 R. DO 25 KWIEŃNIA 2024 R.