

Uchwała Nr.....
Rady Miasta Lublin
z dnia..... r.

w sprawie uchwalenia zmiany miejscowego planu zagospodarowania przestrzennego miasta Lublin - część I - obszar zachodni, obszar A - rejon Al. Kraśnickiej i ul. Rzemieślniczej

Na podstawie art. 18 ust. 2 pkt 5 ustawy z dnia 8 marca 1990 r. o samorządzie gminnym (tekst jednolity Dz. U. z 2019 r. poz. 506 z późn. zm.) i art. 20 ust. 1 ustawy z dnia 27 marca 2003 r. o planowaniu i zagospodarowaniu przestrzennym (tekst jednolity Dz. U. z 2018 r. poz. 1945 z późn. zm.), w związku z uchwałą Nr 1107/XLIV/2018 Rady Miasta Lublin z dnia 24 maja 2018 r. w sprawie przystąpienia do zmiany miejscowego planu zagospodarowania przestrzennego miasta Lublin - część I - obszar zachodni, Rada Miasta Lublin uchwała, co następuje:

§ 1

1. Stwierdza się, że projekt zmiany miejscowego planu zagospodarowania przestrzennego miasta Lublin - część I - obszar zachodni, obszar A - rejon Al. Kraśnickiej i ul. Rzemieślniczej, nie narusza ustaleń „Studium uwarunkowań i kierunków zagospodarowania przestrzennego miasta Lublin” przyjętego uchwałą Nr 283/VIII/2019 Rady Miasta Lublin z dnia 1 lipca 2019 r.
2. Uchwała się zmianę miejscowego planu zagospodarowania przestrzennego miasta Lublin – część I – obszar zachodni, obszar A - rejon Al. Kraśnickiej i ul. Rzemieślniczej, w granicach określonych na załączniku nr 1 – zwaną dalej planem.

§ 2

1. Część tekstowa planu stanowi treść niniejszej uchwały.
2. Załącznikami do niniejszej uchwały są:
 - 1) część graficzna - rysunek planu w skali 1:1000 (załącznik nr 1);
 - 2) ideogram uzbrojenia w skali 1:1000 (załącznik nr 2);
 - 3) rozstrzygnięcie o sposobie rozpatrzenia uwag do projektu planu (załącznik nr 3);
 - 4) rozstrzygnięcie o sposobie realizacji, zapisanych w planie, inwestycji z zakresu infrastruktury technicznej, które należą do zadań własnych gminy oraz zasadach ich finansowania (załącznik nr 4).

§ 3

1. Wyjaśnienia pojęć użytych w niniejszym planie:
 - 1) **dach płaski** – dach o spadku połaci dachowych pod kątem mniejszym niż 12°;
 - 2) **dach stromy** – dach o spadku połaci dachowych pod kątem większym lub równym 12°, za dach stromy uważa się również dach w kształcie kopuły, kolebki itp.;
 - 3) **dach zielony** – wielowarstwowe pokrycie dachowe z nasadzeniami roślin wieloletnich, gdzie warstwa wegetacyjna posiada grubość umożliwiającą wielosezonową wegetację, o spadku do 12°;
 - 4) **dach zielony ekstensywny** - pokrycie dachowe z nasadzeniami roślin wieloletnich niskich (m.in. w formie zadarniającej), które są w stanie samodzielnie się utrzymać i rozwijać;
 - 5) **dach zielony intensywny** - pokrycie dachowe z nasadzeniami roślin wieloletnich w formie zieleni niskiej i średniej z użyciem drzew i krzewów;
 - 6) **działka budowlana** – zgodnie z definicją określoną w ustawie o planowaniu i zagospodarowaniu przestrzennym;
 - 7) **infrastruktura techniczna** - to sieci przesyłowe (podziemne, naziemne lub nadziemne), urządzenia i związane z nimi obiekty (w tym instalacje odnawialnych źródeł energii), służące

w szczególności do: obsługi obszaru objętego planem w zakresie komunikacji, zaopatrzenia w wodę, ciepło, chłód, zaopatrzenia w energię elektryczną, zaopatrzenia w paliwa gazowe, odprowadzania ścieków, usuwania odpadów, telekomunikacji, radiokomunikacji i radiolokacji, a także inne przewody i urządzenia służące zaspokajaniu potrzeb bytowych użytkowników nieruchomości;


- 8) **intensywność zabudowy** - wskaźnik powierzchni całkowitej zabudowy w odniesieniu do powierzchni działki budowlanej, zgodnie ze znaczeniem pojęciowym określonym w ustawie o planowaniu i zagospodarowaniu przestrzennym;
- 9) **kategoria przeznaczenia terenu** - przypisany danemu terenowi określony rodzaj działalności lub sposób zagospodarowania i bezpośrednio z tym związany sposób jego użytkowania;
- 10) **kondygnacja** - zgodnie z przepisami odrębnymi;
- 11) **linie rozgraniczające** - linie ciągłe wyznaczające na rysunku planu granice terenów o różnym przeznaczeniu lub różnych zasadach zagospodarowania;
- 12) **nieprzekraczalna linia zabudowy** - linia poza którą zakazuje się sytuowania zabudowy; linia nie dotyczy: balkonów, wykuszy, loggii, gzymsów, okapów, podokienników, zadaszeń nad wejściami, ryzalitów, przedsionków, schodów zewnętrznych, pochylni, tarasów, części podziemnych obiektów budowlanych, obiektów małej architektury oraz budowli naziemnych będących liniami przesyłowymi, sieciami uzbrojenia terenu oraz budowlami infrastruktury telekomunikacyjnej;
- 13) **plac zabaw** - wydzielone miejsce, przeznaczone do zabawy dzieci, uwzględniające potrzeby dzieci, młodzieży i rodziców, najczęściej wyposażone w piaskownice, huśtawki, zjeżdżalnie, boiska, ławki itp.
- 14) **plan** - plan, o którym mowa w §1 niniejszej uchwały;
- 15) **powierzchnia biologicznie czynna** - teren biologicznie czynny;
- 16) **powierzchnia całkowita** - suma powierzchni wszystkich kondygnacji budynku, mierzona (z wyłączeniem tynków i okładzin) po obrysie - zewnętrznym budynku, na poziomie posadzki pomieszczeń lub części pomieszczeń o wysokości ponad 1,90 m, zamkniętych i przekrytych ze wszystkich stron; do powierzchni całkowitej nie wlicza się nadbudówek takich jak maszynownie dźwigu, centrale wentylacyjne, klimatyzacje lub kotłownie oraz powierzchni loggii, balkonów, galerii, tarasów;
- 17) **powierzchnia użytkowa** - powierzchnia całkowita pomniejszona o powierzchnie zajęte pod: konstrukcję i elementy budowlane (takie jak: podpory, kolumny, filary, szyby, kominy), instalacje i pomieszczenia techniczne instalacji ogólnobudowlanych, komunikacji (takie jak: korytarze, klatki schodowe, dźwigi, przenośniki, wewnętrzne rampy i pochylnie, poczekalnie, powierzchnie zajęte przez urządzenia wbudowane przeznaczone do ruchu ogólnie dostępnego, wbudowane garaże i parkingi). Powierzchnie pomieszczeń o zróżnicowanej wysokości w obrębie jednej kondygnacji są obliczane oddzielnie;
- 18) **powierzchnia zabudowy** - powierzchnia terenu zajęta przez budynek w stanie wykończonym. Powierzchnia zabudowy jest wyznaczona przez rzut pionowy zewnętrznych krawędzi budynku na powierzchnię terenu. Do powierzchni zabudowy nie wlicza się:
 - a) powierzchni obiektów budowlanych ani ich części nie wystających ponad powierzchnię terenu;
 - b) powierzchni elementów drugorzędnych, np. schodów zewnętrznych, daszków, markiz, występow dachowych, oświetlenia zewnętrznego,
 - c) powierzchni zajmowanej przez wydzielone obiekty pomocnicze (np. szklarnie, altany);
- 19) **przepisy odrębne** - przepisy obowiązujących ustaw wraz z aktami wykonawczymi;
- 20) **przeznaczenie terenu** - funkcjonalne przeznaczenie w kategoriach funkcji urbanistycznych obszaru wyznaczonego na rysunku planu liniami rozgraniczającymi i oznaczone symbolem literowym i cyfrowym;
- 21) **przeznaczenie tymczasowe** - inne kategorie przeznaczenia terenu niż podstawowe i dopuszczone, przypisane danemu terenowi w określonym horyzoncie czasowym;


- 22) **teren** - należy przez to rozumieć obszar o określonym przeznaczeniu podstawowym, wyznaczony na rysunku planu liniami rozgraniczającymi i oznaczony symbolem literowo-cyfrowym;
 - 23) **uciążliwość** - zjawisko lub stan, dokuczliwy dla otoczenia lub utrudniający życie, a polegający na emitowaniu zanieczyszczeń: powietrza, wód, gruntu, a także emisji: nieprzyjemnych zapachów, hałasu, wibracji lub/i szkodliwego promieniowania, przekraczających wyznaczone przepisami odrębnymi standardy jakości środowiska;
 - 24) **usługi nieuciążliwe** - rodzaj działalności, użytkowania i gospodarowania obiektami i terenami, który nie wykracza poza ramy uzyskanych pozwoleń i nie powoduje przekroczenia standardów jakości środowiska, określonych w przepisach odrębnych, a którego ewentualna uciążliwość ogranicza się do granicy działki, na której prowadzona jest dana działalność;
 - 25) **usługi publiczne** - usługi świadczone obywatelom przez administrację publiczną lub służby publiczne bezpośrednio (w ramach sektora publicznego) lub poprzez finansowanie podmiotów prywatnych zapewniających dane usługi, których celem jest powszechnie dostępne, bieżące nieprzerwane zaspokajanie potrzeb ludności; przez usługi publiczne rozumie się w szczególności usługi administracji, usługi społeczne takie jak ochrona zdrowia, oświata, wychowanie, edukacja, kultura oraz pomoc i opieka społeczna;
 - 26) **wysokość zabudowy** - wysokość budynku mierzona od poziomu terenu przy najniższej położonym wejściu do budynku (lub jego części), znajdującym się na pierwszej kondygnacji nadziemnej budynku, do poziomu najwyższego elementu budynku - kalenicy, atyki, bądź najwyższej położonego punktu dachu, z wyłączeniem infrastruktury komunikacyjnej, instalacji i elementów technicznych, takich jak: anteny, maszty odgromnikowe, kominy, klimatyzatory, nadbudówki nad dachami (np: maszynownie dźwigów, centrale wentylacyjne, klimatyzacyjne, kotłownie), które nie podwyższają optycznie zabudowy. Dopuszcza się mierzenie wysokości oddzielnie dla poszczególnych części budynku;
 - 27) **zabudowa** - podstawowy element zagospodarowania terenu w formie budynku lub zespołu budynków, istniejących lub projektowanych, zlokalizowanych na danym terenie lub działce;
 - 28) **zachowanie istniejącej zabudowy** - należy przez to rozumieć utrzymanie istniejącej zabudowy wraz z dopuszczeniem jej remontów, modernizacji, a w stosunku do obiektów nie będących zabytkami wpisanymi do rejestru zabytków województwa lubelskiego lub ujętymi w gminnej ewidencji zabytków, również dopuszczenie przebudowy, przy czym w wypadku rozbiórki nowy obiekt musi powstać zgodnie z ustaleniami planu;
 - 29) **zagospodarowanie tymczasowe** - zagospodarowanie nowe, inne niż zagospodarowanie istniejące w dniu wejścia w życie planu, niezgodne z ustaleniami planu w zakresie przeznaczenia terenu lub określonych w nim warunków, standardów i parametrów, które po terminie na jaki zostało dopuszczone powinno ulec likwidacji. Obiekty tymczasowe zgodne z ustaleniami planu nie są zagospodarowaniem tymczasowym.
2. Pojęcia niezdefiniowane w ust.1 należy rozumieć zgodnie z przepisami odrębnymi lub zgodnie z ogólnie przyjętymi normami.


§ 4

1. Tereny wyznaczone na rysunku planu liniami rozgraniczającymi oznaczono symbolami literowymi odpowiadającymi kategoriom funkcji urbanistycznych określonych w planie oraz numerami porządkowymi rozpoczynającymi się od nr 1.
2. **1** (cyfry arabskie) - oznaczają numer porządkowy terenu wydzielonego liniami rozgraniczającymi.
3. **U(MN)** - symbole literowe terenów, określające ich funkcjonalne przeznaczenie odpowiadające kategoriom funkcji urbanistycznych.
4. Oznaczenia graficzne użyte w planie:

1) Ustalenia obowiązujące:

	granica obszaru objętego planem
---	---------------------------------

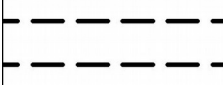
	linia rozgraniczająca tereny o różnym przeznaczeniu lub różnych zasadach zagospodarowania
---	---

	nieprzekraczalna linia zabudowy
---	---------------------------------

U(MN)	tereny zabudowy usługowej z dopuszczeniem zabudowy mieszkaniowej jednorodzinnej
--------------	---

2) Elementy informacyjne:

	budynki istniejące
--	--------------------

	układ drogowy poza granicami planu
---	------------------------------------

5. Ustaleniami planu są następujące oznaczenia graficzne:

- 1) granica obszaru objętego planem;
- 2) linie rozgraniczające tereny o różnym przeznaczeniu lub różnych zasadach zagospodarowania;
- 3) nieprzekraczalne linie zabudowy;
- 4) symbole (oznaczenia literowe i cyfrowe) terenów o różnym przeznaczeniu lub różnych zasadach zagospodarowania.

6. Umieszczone na rysunku planu oznaczenia graficzne nie wymienione w ust. 5 mają charakter informacyjny, w szczególności: budynki istniejące, układ drogowy poza granicami planu.

§ 5

1. Oznaczenia literowe dotyczące przeznaczenia terenów wydzielonych liniami rozgraniczającymi użyte w niniejszym planie:

- 1) **U(MN)** – tereny zabudowy usługowej z dopuszczeniem zabudowy mieszkaniowej jednorodzinnej.

§ 6

1. Ustala się wskaźniki parkingowe do obliczania zapotrzebowania inwestycji na miejsca parkingowe dla samochodów osobowych:

- 1) budynki mieszkalne – nie mniej niż 2 miejsca parkingowe na 1 lokal mieszkalny;
- 2) biura, urzędy, banki, poczty – nie mniej niż 5 miejsc parkingowych na 100 m² powierzchni użytkowej;
- 3) przedszkola, świetlice, żłobki – nie mniej niż 3 miejsca parkingowe na 1 salę pobytu dzieci;

- 4) przychodnie, gabinety lekarskie, kancelarie adwokackie – nie mniej niż 5 miejsca parkingowych na 100 m² powierzchni użytkowej;
 - 5) obiekty handlowe – nie mniej niż 3,2 miejsca parkingowe na 100 m² powierzchni sprzedaży;
 - 6) restauracje, kawiarnie, bary – nie mniej niż 20 miejsc parkingowych na 100 miejsc konsumpcyjnych;
 - 7) rzemiosło usługowe – nie mniej niż 2 miejsca parkingowe na 100 m² powierzchni użytkowej;
 - 8) obiekty sportu i rekreacji – nie mniej niż 4 miejsca parkingowe na 100 m² powierzchni użytkowej.
2. W przypadkach nieokreślonych wyżej ilość miejsc parkingowych dla samochodów należy dostosować do indywidualnych potrzeb związanych z realizacją konkretnej funkcji, jednak w ilości nie mniejszej niż 1 miejsce parkingowe na 50 m² powierzchni użytkowej.
 3. Miejsca parkingowe według wskaźników określonych w ust. 1 i ust. 2 należy lokalizować na terenie działki budowlanej, chyba że ustalenia szczegółowe stanowią inaczej.
 4. W przypadku przebudowy i remontów prowadzonych na działkach, których parametry techniczne uniemożliwiają lokalizację miejsc parkingowych zgodnie z przepisami odrębnymi - dopuszcza się zmniejszenie liczby miejsc określonej w ust. 1 i ust. 2, bądź utrzymanie miejsc parkingowych w dotychczasowej ilości.
 5. W ramach powyższego bilansu należy uwzględnić stanowiska parkingowe dla pojazdów zaopatrzonego w kartę parkingową:
 - 1) 1 stanowisko - jeżeli liczba miejsc parkingowych wynosi 6 – 15;
 - 2) 2 stanowiska - jeżeli liczba miejsc parkingowych wynosi 16 – 40;
 - 3) 3 stanowiska - jeżeli liczba miejsc parkingowych wynosi 41 – 100;
 - 4) 4% ogólnej liczby miejsc parkingowych jeżeli ich liczba wynosi więcej niż 100.
 6. Ustala się nakaz zapewnienia miejsc parkingowych dla rowerów w ilości nie mniej niż 2 miejsca parkingowe dla rowerów na 10 miejsc parkingowych dla samochodów.
 7. Zasady wymienione w ust. 1-6 obowiązują dla wszystkich terenów wydzielonych w granicach obszaru objętego niniejszym planem, chyba że ustalenia szczegółowe terenu stanowią inaczej.

§ 7

Ustala się standard akustyczny:

- 1) dla terenów zabudowy mieszkaniowo – usługowej – standard akustyczny jak dla terenów mieszkaniowo – usługowych;
- 2) dla terenów zabudowy usługowej:
 - a) w przypadku realizacji usług z kategorii zamieszkania zbiorowego – standard akustyczny jak dla zabudowy zamieszkania zbiorowego,
 - b) w przypadku realizacji usług z kategorii oświaty i wychowania – standard akustyczny jak dla zabudowy związanej ze stałym lub czasowym pobytem dzieci i młodzieży,
 - c) w przypadku realizacji usług z kategorii usług sportu i rekreacji – standard akustyczny jak dla terenów rekreacyjno – wypoczynkowych,
 - d) w przypadku realizacji domów opieki społecznej – standard akustyczny jak dla terenów domów opieki społecznej,
 - e) pozostałe kategorie usług – standardu nie ustala się.

§ 8

1. Ustala się nakaz zachowania naturalnego ukształtowania terenu.
2. Ustala się zakaz prowadzenia prac niwelacyjnych lub nadsypywania terenu w sposób utrudniający odpływ wód opadowych, w szczególności zakaz tworzenia nasypów ziemnych sytuowanych poprzecznie do osi dolin rzecznych oraz suchych dolin, z wyłączeniem działań służących zwiększeniu retencji lub podwyższenia bezpieczeństwa przeciwpowodziowego.
3. Poza obrysem istniejących i projektowanych budynków ustala się zakaz prowadzenia prac niwelacyjnych lub nadsypywania terenu w sposób zmieniający naturalnie uformowaną rzeźbę

- terenu o wartość powyżej 1 metra w stosunku do naturalnej rzędnej terenu.
4. Dopuszcza się, z uwzględnieniem ust. 2, prace niwelacyjne lub nadsypywanie terenu w celu realizacji niezbędnych dojazdów i dojazdów do budynku.
 5. Dopuszcza się, z uwzględnieniem ust. 1 i 2, zmiany w ukształtowaniu terenu w celu prowadzenia nowych dróg oraz w przypadkach rekultywacji gruntów zdegradowanych.
 6. Zasady wymienione w ust. 1-5 obowiązują dla wszystkich terenów wydzielonych w granicach obszaru objętego niniejszym planem, chyba że ustalenia szczegółowe terenu stanowią inaczej.

§ 9

1. Ustala się zasady i warunki scalania i podziału nieruchomości:
 - 1) parametry działki dla terenów oznaczonych na rysunku planu symbolami 1U(MN):
 - a) powierzchnia działki: nie mniej niż 210 m²,
 - b) szerokość frontu działki: nie ustala się,
 - c) kąt położenia granic działki w stosunku do pasa drogowego: nie ustala się.
2. Dopuszcza się wydzielenie mniejszej działki gruntu na powiększenie sąsiedniej nieruchomości lub dokonanie regulacji granicy pomiędzy sąsiadującymi nieruchomościami.

§ 10

Dla terenu **1U(MN)** ustala się:

1. **Przeznaczenie terenu: Tereny zabudowy usługowej z dopuszczeniem zabudowy mieszkaniowej jednorodzinnej.**
 - 1) ustala się lokalizację usług nieuciążliwych, w szczególności z zakresu kategorii:
 - a) **administracji i biur**, w tym w szczególności: obiekty wykorzystywane jako miejsce pracy dla działalności biura, sekretariatu lub innych o charakterze administracyjnym np: budynki banków, urzędów pocztowych,
 - b) **handlu**, w tym w szczególności: handel detaliczny o powierzchni sprzedaży nieprzekraczającej 2000 m² taki jak: samodzielne sklepy, butiki, apteki,
 - c) **kultury**, w tym w szczególności: ogólnodostępne obiekty kulturalne, domy kultury, biblioteki, centra informacyjne i archiwa,
 - d) **ochrony zdrowia i opieki społecznej**, w tym w szczególności: przychodnie, ośrodki zdrowia, zakłady rehabilitacyjne, gabinety lekarskie,
 - e) **oświaty i wychowania**, w tym w szczególności: żłobki, świetlice, przedszkola, szkoły językowe, ośrodki kształceniowe i szkoleniowe,
 - f) **sportu i rekreacji**, w tym w szczególności: obiekty przeznaczone do uprawiania różnych dyscyplin sportu,
 - g) **usług drobnych**, w tym w szczególności: punkty usług szewskich, krawieckich, rymarskich, fotograficznych, introligatorskich, poligraficznych, jubilerskich, lutniczych, fryzjerskich, kosmetycznych, zegarmistrzowskich, ślusarskich, punkty napraw, wypożyczalnie, pralnie, gabinety odnowy, nie związane z usługami i obsługą motoryzacji,
 - h) **usług publicznych**;
 - 2) dopuszcza się lokalizację funkcji mieszkaniowej jednorodzinnej.
2. **Zasady ochrony i kształtowania ład przestrzennego:** nakazuje się staranne ukształtowanie i utrzymanie zieleni urządzonej, towarzyszącej budynkom i ciągom komunikacyjnym, w formie zieleni miejskiej, średniej i wysokiej.
3. **Zasady ochrony środowiska, przyrody i krajobrazu oraz zasady kształtowania krajobrazu:**
 - 1) nakazuje się zachowanie standardów jakości środowiska zgodnie z przepisami odrębnymi;
 - 2) nakazuje się odprowadzenie wód opadowych i roztopowych, odprowadzenie ścieków komunalnych oraz zaopatrzenie w ciepło zgodnie z ust. 10;
 - 3) ustala się standard akustyczny – zgodnie z § 7;
 - 4) ustalenia dotyczące ukształtowania terenu, prac niwelacyjnych, nadsypywania terenu –

zgodnie z § 8.

4. **Zasady ochrony dziedzictwa kulturowego i zabytków, w tym krajobrazów kulturowych, oraz dóbr kultury współczesnej:** nie ustala się.
5. **Wymagania wynikające z potrzeb kształtowania przestrzeni publicznych:** przestrzenie publiczne należy kształtować w sposób zapewniający estetykę i bezpieczeństwo użytkowników z zastosowaniem rozwiązań zapewniających dostęp osobom ze szczególnymi potrzebami, o których mowa w przepisach odrębnych.
6. **Zasady kształtowania zabudowy oraz wskaźniki zagospodarowania terenu:**
 - 1) typ zabudowy: nie ustala się;
 - 2) ustala się nieprzekraczalne linie zabudowy wyznaczone na rysunku planu;
 - 3) dopuszcza się sytuowanie budynków w odległości 1,5 m od granicy lub bezpośrednio przy granicy z sąsiednią działką budowlaną;
 - 4) wielkość powierzchni zabudowy w stosunku do powierzchni działki budowlanej: nie więcej niż 98%;
 - 5) w przypadku realizacji dachu zielonego dopuszcza się objęcie powierzchni dachu zielonego jako powierzchni terenu biologicznie czynnego, zgodnie z przepisami odrębnymi;
 - 6) minimalny udział procentowy powierzchni biologicznie czynnej, liczonej w stosunku do powierzchni działki budowlanej: nie ustala się;
 - 7) wysokość zabudowy: nie więcej niż 10,0 m i nie więcej niż II kondygnacje nadziemne, z możliwością realizacji poddasza użytkowego jako trzeciej kondygnacji nadziemnej w przypadku realizacji stromego dachu;
 - 8) intensywność zabudowy: nie więcej niż 3,0;
 - 9) kształt dachu: nie ustala się;
 - 10) dopuszcza się realizację dachu zielonego o charakterze intensywnym lub ekstensywnym, lub obu rodzajów jednocześnie;
 - 11) kąt nachylenia połaci dachowych: nie więcej niż 45°;
 - 12) zakazuje się stosowania jaskrawych kolorów pokryć dachów oraz wykończenia elewacji;
 - 13) dopuszcza się zachowanie istniejącej zabudowy oraz utrzymanie zastanych parametrów zabudowy i zagospodarowania terenu dla działek budowlanych z istniejącymi budynkami wyznaczonymi na rysunku planu z dopuszczeniem zmiany sposobu ich użytkowania na funkcje zgodne z przeznaczeniem terenu;
 - 14) minimalna liczba miejsc parkingowych – zgodnie z § 6;
 - 15) sposób realizacji miejsc parkingowych: garaże wbudowane, garaże podziemne, naziemne miejsca parkingowe.
7. **Granice i sposoby zagospodarowania terenów lub obiektów podlegających ochronie, na podstawie odrębnych przepisów, terenów górniczych, a także obszarów szczególnego zagrożenia powodzią, obszarów osuwania się mas ziemnych, krajobrazów priorytetowych określonych w audycie krajobrazowym oraz w planach zagospodarowania przestrzennego województwa:** nie ustala się.
8. **Szczegółowe zasady i warunki scalania i podziału nieruchomości:**
 - 1) powierzchnia nowo wydzielanych działek budowlanych: nie mniej niż 210 m²;
 - 2) ustala się, że zasada zachowania określonej planem minimalnej powierzchni działki budowlanej nie dotyczy działek powstałych w wyniku podziału, w rezultacie którego część pierwotnej powierzchni działki została przeznaczona pod komunikację lub infrastrukturę techniczną, zgodnie z liniami rozgraniczającymi określonymi na rysunku planu, przy czym realizacja zabudowy na takiej (nowo wydzielonej) działce musi być zgodna z przepisami odrębnymi;
 - 3) szerokość frontu działki: nie ustala się;
 - 4) kąt położenia granic działki w stosunku do pasa drogowego: nie ustala się.
9. **Szczegółne warunki zagospodarowania terenów oraz ograniczenia w ich użytkowaniu, w tym zakaz zabudowy:** nie ustala się.
10. **Zasady modernizacji, rozbudowy i budowy systemów komunikacji i infrastruktury**

technicznej:

- 1) w zakresie komunikacji: ustala się podstawową obsługę komunikacyjną terenu 1U(MN) od ul. Rzemieślniczej (zlokalizowanej poza granicami planu);
- 2) w zakresie infrastruktury technicznej:
 - a) ustala się zaopatrzenie w energię elektryczną za pośrednictwem miejskiego systemu elektroenergetycznego z możliwością rozbudowy lub przebudowy istniejącego układu zasilającego i przesyłowego lub indywidualnych źródeł energii elektrycznej (z zastrzeżeniem § 11 ust. 3), zgodnie z przepisami odrębnymi,
 - b) ustala się obsługę telekomunikacyjną zgodnie z przepisami odrębnymi z możliwością rozbudowy lub przebudowy sieci i urządzeń infrastruktury telekomunikacyjnej,
 - c) ustala się zaopatrzenie w wodę, gaz oraz odprowadzenie ścieków komunalnych w oparciu o istniejące sieci wodociągowe (Ø250 w al. Kraśnickiej, Ø80 w ul. Rzemieślniczej), gazowe średniego ciśnienia (Ø180 w al. Kraśnickiej, Ø50,40,25 w ul. Rzemieślniczej) oraz kanalizacji sanitarnej (Ø0,2 w ul. Rzemieślniczej);
 - d) ustala się odprowadzenie wód opadowych z terenów utwardzonych do miejskich sieci kanalizacji deszczowej z uwzględnieniem miejscowej retencji oraz własne systemy zagospodarowania wód opadowych; z pozostałych terenów powierzchniowo do gruntu zgodnie z przepisami odrębnymi;
 - e) ustala się zaopatrzenie w ciepło z miejskich sieci ciepłowniczych w oparciu o magistralę 2xØ400 lub indywidualnych źródeł ciepła (z zastrzeżeniem § 11 ust. 3), zgodnie z przepisami odrębnymi,
 - f) dopuszcza się realizację niezbędnej infrastruktury technicznej, przy spełnieniu wymogów wynikających z przepisów odrębnych,
 - g) dopuszcza się przebudowę istniejących sieci i urządzeń infrastruktury technicznej kolidujących z projektowanym zagospodarowaniem terenu na podstawie przepisów odrębnych.

11. Sposób i termin tymczasowego zagospodarowania, urządzania i użytkowania terenów:

- 1) tereny, dla których plan przewiduje przeznaczenie inne od dotychczasowego, mogą być użytkowane w sposób dotychczasowy, do czasu zagospodarowania ich zgodnie z planem; na terenach tych zakazuje się budowy nowych i rozbudowy istniejących obiektów sprzecznych z funkcją przewidzianą w planie;
- 2) do czasu realizacji inwestycji (zgodnej z przeznaczeniem terenu ustalonym w planie) dopuszcza się zagospodarowanie czasowe tych terenów, ale jedynie w formie:
 - a) naziemnych miejsc parkingowych o nawierzchni niepyłacej,
 - b) zieleni rekreacyjnej i ozdobnej,
 - c) placów zabaw,
 - d) urządzeń sportowo-rekreacyjnych,
 - e) lokalizacji obiektów o funkcji usługowej nie związanych trwale z gruntem, w szczególności w formie kiosków, stoisk sezonowych itp.

12. Stawki procentowe, na podstawie których ustala się opłatę, o której mowa w art. 36 ust. 4 ustawy z dnia 27 marca 2003 r. o planowaniu i zagospodarowaniu przestrzennym: ustala się jednorazową opłatę na rzecz miasta od wzrostu wartości nieruchomości, będącego skutkiem wejścia w życie niniejszego planu dla terenu 1U(MN) w wysokości 30 %.**§ 11**

1. Dopuszcza się możliwość realizacji sieci i urządzeń infrastruktury technicznej nie uwzględnionych w załączniku nr 2 do niniejszej uchwały oraz sytuowania ich poza liniami rozgraniczającymi dróg, w zakresie niezbędnym do zaspokojenia potrzeb użytkowników, przy spełnieniu wymogów wynikających z przepisów odrębnych.
2. Realizacja przewidzianej w planie zabudowy jest możliwa po usunięciu kolizji z istniejącymi sieciami i urządzeniami infrastruktury technicznej.

3. Dopuszcza się możliwość realizacji instalacji odnawialnych źródeł energii o mocy do 100 kW z zastrzeżeniem, że dla instalacji wytwarzających energię z wiatru maksymalną moc ogranicza się do mocy mikroinstalacji, zgodnie z przepisami odrębnymi.

§ 12

Do czasu zagospodarowania terenów zgodnego z ich przeznaczeniem podstawowym lub dopuszczalnym, dopuszcza się dotychczasowy sposób użytkowania gruntów i obiektów.

§ 13

Istniejąca zabudowa niezgodna z ww. przeznaczeniem może być poddawana jedynie remontom zabezpieczającym i poprawiającym standardy sanitarne, bez możliwości wymiany budynków.

§ 14

Wykonanie uchwały powierza się Prezydentowi Miasta Lublin.

§ 15

Traci moc we fragmentach objętych granicami niniejszego planu, miejscowy plan zagospodarowania przestrzennego miasta Lublin - część I przyjęty uchwałą Nr 1641/LIII/2002 Rady Miejskiej w Lublinie z dnia 29 sierpnia 2002 r. ze zmianami.

§ 16

Uchwała wchodzi w życie po upływie 14 dni od ogłoszenia jej w Dzienniku Urzędowym Województwa Lubelskiego.

Przewodniczący Rady Miasta Lublin

Jarosław Pakuła



MIASTO LUBLIN

ZMIANA MIEJSCOWEGO PLANU ZAGOSPODAROWANIA PRZESTRZENNEGO
MIASTA LUBLIN - CZĘŚĆ I - obszar zachodni

OBSZAR A - REJON AL. KRAŚNICKIEJ I UL. RZEMIEŚLNICZEJ

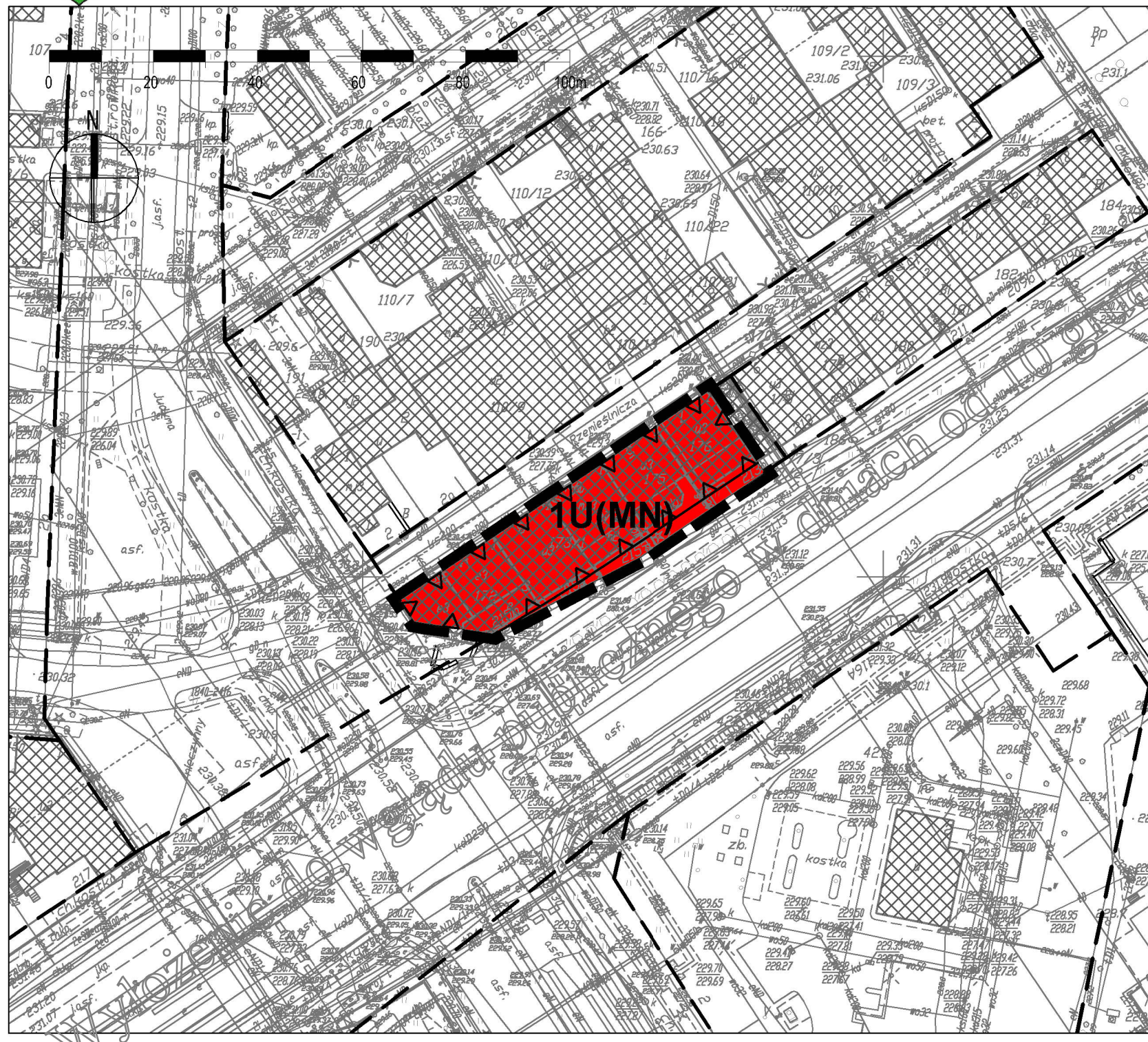
skala 1:1000

ZAŁĄCZNIK NR 1

do uchwały Nr
Rady Miasta Lublin

z dnia

etap: **Wyłożenie do wglądu publicznego w dniach**
od 10 grudnia 2019 r. do 10 stycznia 2020 r.



USTALENIA OBOWIĄZUJĄCE:

	granica obszaru objętego planem
	linia rozgraniczająca tereny o różnym przeznaczeniu lub różnych zasadach zagospodarowania
	nieprzekraczalna linia zabudowy
	1U(MN) tereny zabudowy usługowej z dopuszczeniem zabudowy mieszkaniowej jednorodzinnej

ELEMENTY INFORMACYJNE:

	budynki istniejące
	układ drogowy poza granicami planu

WYRYS ZE STUDIUM UWARUNKOWAŃ I KIERUNKÓW ZAGOSPODAROWANIA PRZESTRZENNEGO MIASTA LUBLIN
Uchwała Nr 283/VII/2019 Rady Miasta Lublin z dnia 1 lipca 2019 r.
Skala 1:10 000



	granica obszaru opracowania zmiany m.p.z.p.
	tereny zabudowy jednorodzinnej / usługowej
	główne aleje miejskie, aleje z najcenniejszym drzewostanem



MIASTO LUBLIN

ZMIANA MIEJSCOWEGO PLANU ZAGOSPODAROWANIA PRZESTRZENNEGO
MIASTA LUBLIN - CZĘŚĆ I - obszar zachodni

OBSZAR A - REJON AL. KRAŚNICKIEJ I UL. RZEMIEŚLNICZEJ

skala 1:1000

IDEOGRAM UZBROJENIA

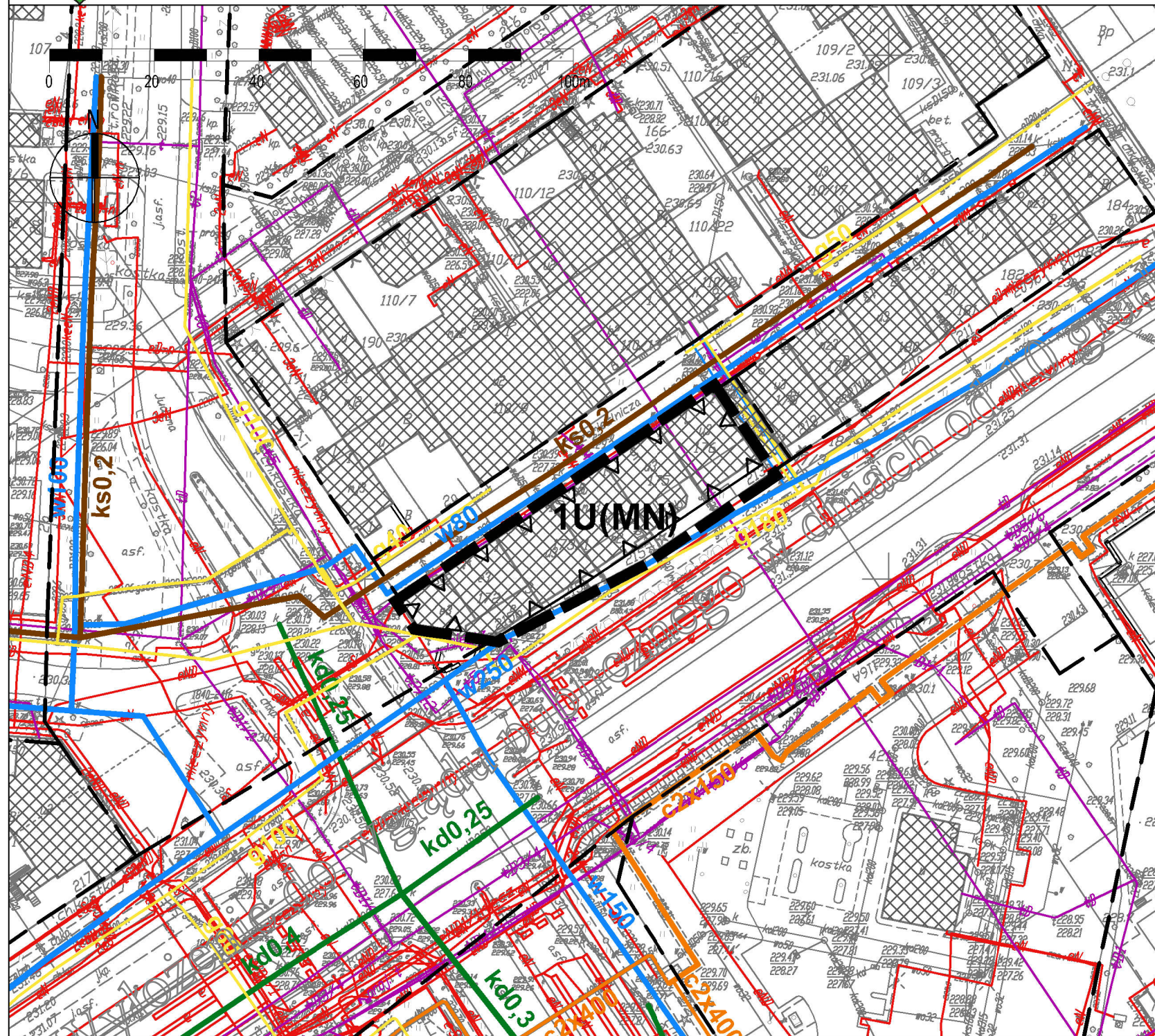
etap: *Wyłożenie do wglądu publicznego w dniach
od 10 grudnia 2019 r. do 10 stycznia 2020 r.*

ZAŁĄCZNIK NR 2

do uchwały Nr

Rady Miasta Lublin

z dnia



USTALENIA OBOWIĄZUJĄCE:

	granica obszaru objętego planem
	linia rozgraniczająca tereny o różnym przeznaczeniu lub różnych zasadach zagospodarowania
	nieprzekraczalna linia zabudowy
U(MN)	tereny zabudowy usługowej z dopuszczeniem zabudowy mieszkaniowej jednorodzinnej

ELEMENTY INFORMACYJNE:


	budynki istniejące
	układ drogowy poza granicami planu

ELEMENTY INFORMACYJNE - UZBROJENIE TERENU:

	uzbrojenie terenu - sieć wodociągowa istn.
	uzbrojenie terenu - sieć ciepłownicza istn.
	uzbrojenie terenu - kanalizacja deszczowa istn.
	uzbrojenie terenu - kanalizacja sanitarna istn.
	uzbrojenie terenu - sieć gazowa ś.c. istn.
	eN eS,eW sieć kablowa niskiego napięcia /średniego napięcia istn.
	t uzbrojenie terenu - sieć telekomunikacyjna istn.



Prezydent Miasta Lublin



PROGNOZA ODDZIAŁYWANIA NA ŚRODOWISKO

do zmiany miejscowego planu zagospodarowania przestrzennego miasta Lublin
część I – obszar zachodni, Obszar A – rejon al. Kraśnickiej i ul. Rzemieśniczej

Sporządzono:

Referat ds. ochrony środowiska
w miejscowych planach
zagospodarowania przestrzennego

Kierownik referatu: Anna Harabin

Opracowanie: Kamila Jurycka

Listopad 2019



Spis treści

1. Wstęp – informacje o zawartości, głównych celach projektowanego dokumentu oraz jego powiązaniach z innymi dokumentami.....	3
2. Główne cele prognozy.....	4
3. Zakres prognozy.....	5
4. Powiązania z innymi dokumentami.....	6
5. Informacje o metodach zastosowanych przy sporządzaniu prognozy.....	7
6. Propozycje dotyczące przewidywanych metod analizy skutków realizacji postanowień projektowanego dokumentu oraz częstotliwość jej przeprowadzania.....	8
7. Informacje o możliwym transgranicznym oddziaływaniu na środowisko.....	9
8. Charakterystyka obszaru opracowania.....	9
8.1. Powierzchnia ziemi.....	9
8.1.1. Budowa geologiczna i rzeźba terenu.....	9
8.1.2. Gleby.....	10
8.2. Wody.....	10
8.2.1. Wody podziemne.....	10
8.2.2. Wody powierzchniowe.....	11
8.3. Świat roślin i zwierząt.....	11
8.4. Klimat.....	11
9. Istniejący stan sanitarny środowiska przyrodniczego.....	12
9.1. Stan jakości powietrza.....	12
9.2. Klimat akustyczny.....	14
9.3. Stan wód.....	14
9.4. Stan gleby i powierzchni ziemi.....	15
10. Potencjalne zmiany stanu środowiska w przypadku braku realizacji projektowanego dokumentu.....	15
11. Stan środowiska na obszarach objętych przewidywanym znaczącym oddziaływaniem.....	15
12. Istniejące problemy ochrony środowiska istotne z punktu widzenia realizacji postanowień projektowanego dokumentu, w szczególności dotyczące obszarów podlegających ochronie na podstawie ustawy z dnia 16 kwietnia 2004 r. o ochronie przyrody.....	15
12.1. Obiekty podlegające ochronie na podstawie ustawy o ochronie przyrody i innych przepisów.....	15
12.2. Pozostałe elementy systemu przyrodniczego.....	15
13. Cele ochrony środowiska ustanowione na szczeblu międzynarodowym, wspólnotowym i krajowym, istotne z punktu widzenia projektowanego dokumentu, oraz sposoby, w jakich te cele i inne problemy środowiska zostały uwzględnione podczas opracowywania dokumentu.....	15
14. Przewidywane znaczące oddziaływania w tym oddziaływania bezpośrednie, pośrednie, wtórne, skumulowane, krótkoterminowe, średnio terminowe i długoterminowe, stałe i chwilowe oraz pozytywne i negatywne, na cele i przedmiot ochrony obszaru NATURA 2000 oraz integralność tego obszaru, a także na środowisko.....	17
14.1. Ogólne ustalenia planistyczne.....	17
14.2. Szczegółowa prognoza Wpływu ustaleń projektu zmiany planu na poszczególne komponenty środowiska (oceny cząstkowe).....	17
14.3. Podsumowanie ocen cząstkowych dla poszczególnych elementów środowiska przyrodniczego oraz obszarów chronionych.....	18
14.4. Ustalenia oddziałujące na przedmiot ochrony obszaru NATURA 2000.....	19
15. Wpływ realizacji ustaleń projektu zmiany planu na zmiany klimatyczne oraz różnorodność biologiczną.....	19
16. Wpływ ustaleń projektu zmiany planu na cele środowiskowe dla jednolitych wód podziemnych i powierzchniowych, określonych w „Planie gospodarowania wodami na obszarze dorzecza Wisły”.....	20
17. Wpływ ustaleń zmiany planu na istniejące i projektowane ujęcia wód podziemnych wraz z wyznaczonymi strefami ochronnymi.....	21
18. Ustalenia planistyczne dotyczące granic terenów podlegających ochronie przed hałasem, obszarów ograniczonego użytkowania oraz sposobu rozwiązywania gospodarki wodno-ściekowej i gospodarki odpadami.....	21
19. Ograniczenia potencjalnego uciążliwego oddziaływania funkcji usługowej.....	22
20. Rozwiązania obsługi komunikacyjnej i parkingowej oraz w zakresie infrastruktury technicznej.....	22
21. Rozwiązania mające na celu zapobieganie, ograniczanie lub kompensację przyrodniczą negatywnych oddziaływań na środowisko, mogących być rezultatem realizacji projektowanego dokumentu.....	23
22. Propozycje rozwiązań alternatywnych do zawartych w projekcie zmiany planu zagospodarowania przestrzennego.....	24
23. Streszczenie w języku niespecjalistycznym.....	24



1. WSTĘP – INFORMACJE O ZAWARTOŚCI, GŁÓWNYCH CELACH PROJEKTOWANEGO DOKUMENTU ORAZ JEGO POWIĄZANIACH Z INNYMI DOKUMENTAMI

Strategiczna ocena oddziaływania na środowisko wykonywana dla dokumentu planistycznego, jakim jest: projekt zmiany miejscowego planu zagospodarowania przestrzennego miasta Lublin część I – obszar zachodni, obszar **A** – rejon al. Kraśnickiej i ul. Rzemieśniczej stanowi niezbędną część procedury planistycznej. Jest to dokument obligatoryjny przy uchwaleniu projektu zmiany planu zagospodarowania przestrzennego.

Podstawę prawną wykonania niniejszej prognozy oddziaływania na środowisko projektu zmiany planu stanowią następujące dokumenty:

- Uchwała nr 1107/XLIV/2018 Rady Miasta Lublin z dnia 24 maja 2018 r. w sprawie przystąpienia do zmian miejscowego planu zagospodarowania przestrzennego miasta Lublin – część I – obszar zachodni;
- *Ustawa z dnia 27 marca 2003 r. o planowaniu i zagospodarowaniu przestrzennym* (Dz.U.2018.1945 z późn. zm.);
- *Ustawa z dnia 3 października 2008 r. o udostępnianiu informacji o środowisku i jego ochronie, udziale społeczeństwa w ochronie środowiska oraz ocenach oddziaływania na środowisko* (Dz.U.2018.2081, z późn. zm.).

Uchwała inicjująca przystąpienie do procedury planistycznej obejmuje 5 obszarów. Dopuszcza się w niej opracowanie i uchwalenie zmian miejscowego planu zagospodarowania przestrzennego miasta Lublin – część I – obszar zachodni odrębnie dla poszczególnych obszarów. Niniejszy dokument został sporządzony dla obszaru **A** – rejon alei Kraśnickiej i ulicy Rzemieśniczej.

Potrzebę podjęcia uchwały o przystąpieniu do sporządzenia projektu zmiany miejscowego planu zagospodarowania przestrzennego i wykonania niezbędnych prac planistycznych wykazała przeprowadzona analiza zasadności przystąpienia do procedury planistycznej. Aktualnie przedmiotowy teren objęty jest ustaleniami obowiązującego planu zagospodarowania przestrzennego miasta Lublin – część I – obszar zachodni (zgodnie z *Uchwałą Nr 1641/LIII/2002 Rady Miejskiej w Lublinie z dnia 29 sierpnia 2002 r.*, która obejmuje dwa rejony miasta: obszar zachodni – zawarty między Al. Kraśnicką, Al. Warszawską oraz granicą administracyjną miasta oraz obszar południowo-wschodni – zawarty między Al. Spółdzielczości Pracy, Al. Władysława Andersa, rzeka Bystrzycą na odcinku od ul. Mełgiewskiej do mostu kolejowego linii Lublin – Łuków, linią kolejową Lublin-Łuków do granic administracyjnych miasta oraz granicą administracyjną miasta od linii kolejowej do Al. Spółdzielczości Pracy). Dlatego też w niniejszej prognozie oddziaływania na środowisko dokumenty planistyczne dla analizowanego obszaru będą zwane dalej projektem zmiany planu. Integralną częścią projektu zmiany miejscowego planu zagospodarowania przestrzennego jest prognoza oddziaływania na środowisko.

Prognoza została sporządzona zgodnie z wyżej wymienionymi podstawami prawnymi oraz wytycznymi Regionalnej Dyrekcji Ochrony Środowiska i Państwowego Powiatowego Inspektora Sanitarnego w Lublinie.

Ilekroć w niniejszym dokumencie jest mowa o projekcie zmiany planu, rozumie się przez to projekt zmiany miejscowego planu zagospodarowania przestrzennego Miasta Lublin część I – obszar zachodni dla obszaru **A** w rejonie alei Kraśnickiej i ulicy Rzemieśniczej (zgodnie z uchwałą 1107/XLIV/2018 Rady Miasta Lublin z dnia 24 maja 2018 r.), a przez określenie prognoza rozumie się prognozę oddziaływania na środowisko ustalen projekt zmiany miejscowego planu zagospodarowania przestrzennego obszaru, którego granice zostały wyznaczone zgodnie z wyżej wymienioną uchwałą – obszar **A**.



2. GŁÓWNE CELE PROGNOZY

Głównym celem prognozy oddziaływania na środowisko jest identyfikacja i ocena potencjalnych zagrożeń środowiska, wynikających z realizacji ustaleń projektu zmiany planu oraz określenie ograniczenia ich ewentualnych negatywnych skutków. Ponieważ dokumenty planistyczne muszą uwzględniać zarówno potrzeby społeczno-gospodarcze, jak i spełniać wymagania związane z ochroną środowiska, analiza ustaleń dokumentów planistycznych na etapie ich powstawania pozwala na eliminację zagrożeń środowiskowych u ich źródła. W prognozie oddziaływania na środowisko wskazuje się i ocenia zagadnienia w zakresie skutków, które mogą wynikać bezpośrednio z projektowanego przeznaczenia terenu oraz realizacji ustaleń projektu zmiany planu na poszczególne komponenty środowiska, a także na cały ekosystem i krajobraz. Ocenie podlega również stan i funkcjonowanie środowiska (zasoby środowiska, odporność na degradację, zdolność do regeneracji środowiska), wynikające z uwarunkowań określonych w opracowaniu ekofizjograficznym oraz zmiany, które mogą mieć miejsce w przypadku braku realizacji ustaleń projektu planistycznego. Kolejnym celem prognozy jest ocena rozwiązań funkcjonalno-przestrzennych i innych ustaleń pod kątem zgodności z uwarunkowaniami przyrodniczymi, z przepisami prawa, skuteczności ochrony bioróżnorodności oraz ocena zagrożeń dla środowiska (w tym wpływu ustaleń planistycznych na życie i zdrowie ludzi), warunków zagospodarowania terenu, skutków dla istniejących form ochrony przyrody oraz innych obszarów chronionych, a także zmian w krajobrazie. Prognoza oddziaływania na środowisko powinna także zawierać ocenę w zakresie możliwości rozwiązań minimalizujących ewentualne negatywne oddziaływanie na środowisko projektu zmiany planu. Istotnym elementem w procesie prognozowania oddziaływania ustaleń projektu zmiany planu na środowisko jest współpraca autora prognozy z autorem projektu zmiany planu, tak aby już na etapie prac planistycznych móc wyeliminować rozwiązania, które niekorzystnie wpływałyby na stan jakości środowiska. Ważne jest także pełne informowanie podmiotów (wnioskodawców, społeczność lokalną, organy samorządowe) o skutkach wpływu ustaleń projektu zmiany planu na środowisko. Z racji swojego zakresu (głównych celów) prognoza oddziaływania na środowisko opiera się na analizach identyfikacji procesów i stanu środowiska analizowanego obszaru oraz jego otoczenia. Analizy te powinny mieć charakter interdyscyplinarny, tak aby była możliwa całościowa ocena potencjalnych skutków realizacji ustaleń planistycznych. Celem prognozy jest również wyeliminowanie, na etapie sporządzenia projektu zmiany planu, ustaleń sprzecznych z zasadami zrównoważonego rozwoju, tak aby w jak największym stopniu móc chronić środowisko przed ewentualnymi negatywnymi skutkami ustaleń planistycznych. Prognoza ma na celu ocenę na ile ustalenia (obok zachowania istniejących wartości zasobów środowiska) pozwolą na wzbogacenie lub odtworzenie obniżonych, zdegradowanych elementów środowiska. Istotne jest wskazanie w jakim stopniu istniejące zagrożenia ulegną obniżeniu bądź spotęgowaniu. Prognoza powinna zawierać również określenie możliwości oddziaływań transgranicznych oraz wpływu na obszary Natura 2000. Identyfikacja obszarów objętych przewidywanym znaczącym oddziaływaniem na środowisko i jego elementów składowych, zaproponowanie rozwiązań ograniczających, zapobiegających i kompensujących negatywne oddziaływanie oraz zaproponowanie rozwiązań alternatywnych są celami pośrednimi prognozy, które wynikają z *Ustawy o udostępnianiu informacji o środowisku i jego ochronie, udziale społeczeństwa w ochronie środowiska oraz o ocenach oddziaływania na środowisko*.

Reasumując prognoza oddziaływania na środowisko projektu zmiany miejscowego planu zagospodarowania przestrzennego przedstawi możliwości występowania ewentualnych skutków realizacji projektu zmiany planu dla poszczególnych komponentów środowiska, w tym między innymi dla krajobrazu,



ludzi, dóbr materialnych. Należy zaznaczyć, iż niniejsze opracowanie prognozuje jedynie skutki realizacji projektu zmiany planu oraz przewiduje możliwość ich występowania. Prognoza nie rozstrzyga natomiast o słuszności wprowadzenia projektu zmiany planu.

3. ZAKRES PROGNOZY

Zakres prognozy wynika z zapisów art. 51 i 52 *Ustawy z dnia 3 października 2008 r. o udostępnianiu informacji o środowisku i jego ochronie, udziale społeczeństwa w ochronie środowiska oraz ocenach oddziaływania na środowisko* oraz opinii instytucji uzgadniających jej zakres. W przypadku niniejszej prognozy instytucjami opiniującymi są: Państwowy Powiatowy Inspektor Sanitarny w Lublinie oraz Regionalny Dyrektor Ochrony Środowiska w Lublinie.

Zakres i stopień szczegółowości prognozy został uzgodniony następującymi piśmami:

- uzgodnienie zakresu i stopnia szczegółowości prognozy z Regionalnym Dyrektorem Ochrony Środowiska w Lublinie, znak: WOOS. 411.37.2018.MH z dnia 29 sierpnia 2018 r., gdzie według RDOŚ prognoza powinna w szczególności:
 - określać, analizować i oceniać istniejące problemy ochrony środowiska dotyczące obszarów podlegających ochronie na podstawie ustawy z dnia 16 kwietnia 2004 r. o ochronie przyrody, występujących na terenie miasta Lublin;
 - zdefiniować i ocenić przewidywane znaczące oddziaływanie na środowisko wynikające z projektowanego przeznaczenia terenu, w tym na bioróżnorodność biologiczną, ludzi, zwierzęta, rośliny, wodę, powietrze, powierzchnię ziemi, krajobraz, zasoby naturalne, zabytki, dobra materialne, z uwzględnieniem zależności między tymi elementami środowiska i między oddziaływaniami na te elementy;
 - ocenić uciążliwości akustyczne związane z ustaleniami mpzp i ich wpływ na możliwość dotrzymania obowiązujących norm hałasu w terenach chronionych przed hałasem;
 - przypadku wprowadzenia zmian w terenach dolin rzecznych należy przeanalizować wpływ na ich funkcjonowanie jako lokalnych korytarzy ekologicznych;
 - przedstawiać podsumowanie ocen cząstkowych dla poszczególnych elementów środowiska przyrodniczego oraz obszarów chronionych;
 - analizować wpływ projektowanego planu na istniejące i projektowane na terenie miasta Lublin ujęcia wód podziemnych wraz z wyznaczonymi strefami ochronnymi;
 - analizować i ocenić wpływ realizacji ustaleń projektu planu na zmiany klimatyczne oraz różnorodność biologiczną. Należy rozważyć czy przewidywane zmiany warunków klimatycznych i środowiskowych będą miały wpływ na realizację projektowanego dokumentu. Należy przeanalizować czy ustalenia projektu zmiany planu uwzględniają cele i kierunki adaptacji do zmian klimatu;
 - zawierać rozwiązania mające na celu zapobieganie, ograniczanie lub kompensację przyrodniczą negatywnych oddziaływań na środowisko, mogących być rezultatem realizacji projektowanego dokumentu.



- uzgodnienie zakresu i stopnia szczegółowości prognozy z Państwowym Powiatowym Inspektorem Sanitarnym, pismo nr NZ-700/95/2018 z dnia 09.08.2018 r., gdzie według Państwowego Powiatowego Inspektora Sanitarnego w prognozie należy uwzględnić:
 - granice terenów podlegających ochronie przed hałasem, zgodnie z wymogami podanymi w art. 114 Ustawy z dnia 27 kwietnia 2001 r. Prawo Ochrony Środowiska;
 - ewentualne granice obszarów ograniczonego użytkowania wraz z istniejącym i wymaganym sposobem ich zagospodarowania wg przepisów szczegółowych;
 - ustalenie rozwiązań obsługi komunikacyjnej i parkingowej oraz w zakresie infrastruktury technicznej;
 - sposób rozwiązania gospodarki wodno-ściekowej i gospodarki odpadami dla obszarów objętych opracowaniem;
 - w celu ograniczenia potencjalnego uciążliwego oddziaływania funkcji handlowo-usługowej, dopuszczonej na terenie bez wskazania jej charakteru, należy wprowadzić ograniczenia zakresu tych usług wyłącznie do usług nieuciążliwych i uszczegółwić w definicji wprowadzonej w słowniczku projektu;
 - w przypadku planowania obiektów handlowych o powierzchni sprzedaży powyżej 2000 m² – obszarów, na których mogą nastąpić zmiany w strukturze funkcjonalno-przestrzennej w wyniku realizacji ww. obiektów.

4. POWIĄZANIA Z INNYMI DOKUMENTAMI

Dokumentami powiązаныmi z niniejszą prognozą są między innymi następujące dokumenty i opracowania:

- Ekofizjografia podstawowa do miejscowego planu zagospodarowania przestrzennego - część I – obszar zachodni, Maj 2017 Aktualizacja – Lipiec 2018;
- Inwentaryzacja przyrodnicza miasta Lublin, Lublin 1998 r. pod kier. Tadeusza J. Chmielewskiego;
- Mapa akustyczna dla miasta Lublin, Ekkom, Kraków 2017 r.;
- Mapa glebowo-rolnicza dla Lublina, IUNG Puławy;
- Mapa Oceny Terenu (z punktu widzenia zabudowy mieszkaniowej z uwzględnieniem innych form zagospodarowania) skala 1:5000;
- Miejski plan reagowania kryzysowego, UM Lublin;
- Objaśnienia do szczegółowej mapy geologicznej Polski, arkusz Lublin, PIG Warszawa 1982; Marian Harasimiuk, Andrzej Henkiel;
- Roczna ocena jakości powietrza w województwie lubelskim. Raport wojewódzki za 2018 rok, GIOŚ 2019;
- Raport o stanie środowiska województwa lubelskiego w 2017 r.;
- Rozporządzenie Ministra Środowiska z dnia 14 czerwca 2007 r. w sprawie dopuszczalnych poziomów hałasu w środowisku (Dz.U. 2014.12);
- Studium uwarunkowań i kierunków zagospodarowania przestrzennego miasta Lublin przyjęte uchwałą Nr 283/VIII/2019 Rady Miasta Lublin z dnia 1 lipca 2019 r.;
- Uchwała nr 1641/LIII/2002 Rady Miejskiej w Lublinie z dnia 29 sierpnia 2002 r., obejmująca dwa rejony miasta: obszar zachodni – zawarty między Al. Kraśnicką, Al. Warszawską oraz granicą administracyjną miasta oraz obszar południowo-wschodni – zawarty między Al. Spółdzielczości Pracy, Al. Władysława

Andersa, rzeka Bystrzycą na odcinku od ul. Mełgiewskiej do mostu kolejowego linii Lublin – Łuków, linią kolejową Lublin- Łuków do granic administracyjnych miasta oraz granicą administracyjną miasta od linii kolejowej do Al. Spółdzielczości Pracy) wraz z podjętymi zmianami;

- Uchwała nr 1107/XLIV/2018 Rady Miasta Lublin z dnia 24 maja 2018 r. w sprawie przystąpienia do zmian miejscowego planu zagospodarowania przestrzennego miasta Lublin - część I - obszar zachodni;
- Ustawa z dnia 27 marca 2003 r. o planowaniu i zagospodarowaniu przestrzennym (Dz.U.2018.1945, z późn. zm.);
- Ustawa z dnia 3 października 2008r. o udostępnianiu informacji o środowisku i jego ochronie, udziale społeczeństwa w ochronie środowiska oraz ocenach oddziaływania na środowisko (Dz.U.2018.2081, z późn. zm.);
- Ustawa Prawo ochrony środowiska z dnia 27 kwietnia 2001 r. (Dz.U.2019.1396 z późn. zm.);
- Ustawa z dnia 16 kwietnia 2004 r. o ochronie przyrody (Dz.U.2018.1614 z późn. zm.);
- mapy geologiczne, hydrologiczne, sozologiczne, geologiczno-inżynierskie, geomorfologiczne.

5. INFORMACJE O METODACH ZASTOSOWANYCH PRZY SPORZĄDZANIU PROGNOZY

Niniejszą prognozę oddziaływania na środowisko sporządzono przy zastosowaniu metody opisowej, w oparciu o identyfikację, analizę i ocenę potencjalnych skutków związanych z realizacją ustaleń projektu zmiany planu dla jednego wariantu ustaleń planistycznych, zaproponowanych przez projektanta – urbanistę. Dokonana została opisowa analiza prawdopodobnych skutków oddziaływania w przypadku realizacji ustaleń proponowanych w projekcie zmiany planu. W ocenie wykorzystano metodę prostego prognozowania, posługując się metodą analogii do oddziaływania istniejących tego typu inwestycji. Analizy przeprowadzone w ramach prognozy oparto na założeniach, że stanem odniesienia prognozy są:

- istniejący stan środowiska przyrodniczego i zagospodarowania terenu, określony w opracowaniu ekofizjograficznym wykonanym na potrzeby niniejszego projektu zmiany planu;
- uwarunkowania wynikające z realizacji ustaleń zagospodarowania przestrzennego obszaru objętego projektem zmiany planu;
- działania związane z realizacją systemów technicznych na obszarze objętym projektem zmiany planu, realizowane zgodnie z zasadami przyjętymi w planie miejscowym.

Ocenę prognozy zmian poszczególnych komponentów środowiska przeprowadzono w oparciu o analizę funkcjonowania tych komponentów w strukturze przestrzennej. Dokonana została również analiza przyszłego funkcjonowania środowiska (na skutek zmian, jakie mogą nastąpić w przypadku realizacji ustaleń projektu zmiany planu). Etapem końcowym prognozy jest ocena skutków, czyli stanu wynikowego komponentów środowiska, powstałego na skutek zmian w jego funkcjonowaniu, spowodowanych realizacją ustaleń projektu zmiany planu oraz ewentualne sformułowanie propozycji zmian lub alternatywnej wersji ustaleń, wynikających z troski o osiągnięcie możliwie korzystnego stanu środowiska w warunkach projektowanego zagospodarowania przestrzennego obszaru.

Niniejsza prognoza oddziaływania na środowisko zawiera:

- rozpoznanie uwarunkowań występujących na obszarze opracowania;
- analizę ustaleń projektu zmiany planu na omawianym obszarze;
- identyfikację i prognozę prawdopodobnych zmian stanu środowiska na skutek realizacji ustaleń projektu zmiany planu wraz z określeniem ich możliwego zasięgu;
- prognozę możliwego wpływu zmian środowiska na zdrowie i warunki życia mieszkańców;



- propozycję ewentualnej modyfikacji ustaleń projektu zmiany planu oraz działań i przedsięwzięć zmierzających do ograniczenia natywnego wpływu na środowisko przyrodnicze i warunki życia mieszkańców.

W celu sporządzenia prognozy przeprowadzono prace mające na celu zapoznanie się ze stanem i uwarunkowaniami środowiska analizowanego obszaru:

- zapoznano się z danymi fizjograficznymi oraz innymi dostępnymi opracowaniami obejmującymi przedmiotowy obszar, w tym z ekofizjografią podstawową wykonaną na potrzeby prac planistycznych;
- dokonano oceny projektu zmiany planu w odniesieniu do obowiązujących aktów prawnych, w tym przepisów gminnych;
- przeprowadzono wizję lokalną, celem identyfikacji obecnego stanu zagospodarowania przestrzennego oraz oceny komponentów środowiska;
- dokonano analizy czynników mających wpływ (negatywny, neutralny, pozytywny) na środowisko i jego komponenty.

6. PROPOZYCJE DOTYCZĄCE PRZEWIDYWANYCH METOD ANALIZY SKUTKÓW REALIZACJI POSTANOWIEŃ PROJEKTOWANEGO DOKUMENTU ORAZ CZĘSTOTLIWOŚĆ JEJ PRZEPROWADZANIA

Każda forma zagospodarowania terenu w mniejszym lub większym stopniu wpływa na poszczególne komponenty środowiska. Ponieważ realizacja projektu zmiany planu będzie miała wpływ na środowisko przyrodnicze, należy przeanalizować przewidywane skutki ustaleń planistycznych. Ocenę skutków można będzie przeanalizować w przyszłości na podstawie monitoringu, który powinien być przeprowadzony w określonych odstępach czasowych (uregulowanych przepisami odrębnymi). Aby wykonać monitoring, należy porównać stan środowiska w chwili wejścia w życie projektu zmiany planu ze stanem późniejszym. Tylko taka analiza pozwoli na dokładne określenie wpływu ustaleń planistycznych i ich realizacji na poszczególne komponenty środowiska.

W propozycjach dotyczących przewidywanych metod analizy skutków realizacji projektu zmiany planu należy uwzględnić między innymi:

- prowadzenie rejestru miejscowych planów, rejestrowanie wniosków o sporządzenie miejscowych planów lub o ich zmianę, gromadzenie materiałów z nimi związanych;
- rejestrowanie wniosków o zmianę przeznaczenia gruntów, zmianę funkcji terenu;
- ocenę i aktualizację form ochrony najcenniejszych elementów środowiska przyrodniczego;
- ocenę rozwoju gospodarczego (przedsiębiorczości, rozwoju budownictwa, powierzchni urządzonych terenów zieleni);
- zmiany w środowisku przyrodniczym wskutek realizacji planu miejscowego,
- ocenę warunków i jakości klimatu akustycznego.

Zakresy monitoringu poszczególnych elementów środowiska uregulowane są przepisami odrębnymi, a za ich wykonanie odpowiedzialne są: jednostki i instytucje związane z gospodarką wodną, zarządy dróg, starostwa powiatowe, urzędy wojewódzkie; w zakresie ochrony przyrody: Lasy Państwowe, Wojewódzki Inspektorat Ochrony Środowiska oraz jednostki wspomagające, zatrudniające ekspertów w dziedzinie ochrony środowiska i inne. Raporty o stanie jakości poszczególnych komponentów środowiska powinny być przekazywane do jednostki odpowiedzialnej za planowanie przestrzenne na szczeblu lokalnym, czyli do Urzędu Gminy lub jak w przypadku Lublina do Urzędu Miasta. Dane prowadzonych monitoringów są zbierane

w rocznych raportach, bazach danych Urzędu Statystycznego i innych jednostkach administracji państwowej. Udostępnione informacje o poszczególnych komponentach środowiska umożliwiają określenie stanu środowiska oraz wskazanie ewentualnych przekroczeń normatywnych (wynikających ze standardów jakości środowiska). Umożliwia to podanie przyczyn zmian zarówno negatywnych jak i pozytywnych. W przypadku zmian negatywnych i występowania przekroczeń standardów jakości środowiska na podstawie raportów możliwe będzie wyznaczenie obszarów występowania przekroczeń oraz odpowiedniego zagospodarowania tych terenów w celu poprawy jakości komponentów środowiska.

W celu sporządzenia prawidłowej oceny zmian zachodzących w środowisku największe znaczenie ma prowadzenie monitoringu: jakości wód powierzchniowych i podziemnych, stanu powietrza atmosferycznego, poziomu hałasu w obrębie stref mieszkaniowych, obserwacje stanu flory oraz inwentaryzacja gatunków fauny.

7. INFORMACJE O MOŻLIWYM TRANSGRANICZNYM ODDZIAŁYWANIU NA ŚRODOWISKO

Nie stwierdza się występowania transgranicznego oddziaływania na środowisko. Jest to spowodowane tym, że takie oddziaływanie nie występuje w formie bezpośredniej – teren objęty projektem zmiany planu nie jest położony przy granicy państwa, miasto Lublin znajduje się około 74 km od granicy państwa. Ponadto w projekcie zmiany planu nie przewiduje się lokalizacji zakładów przemysłowych stwarzających ryzyko wystąpienia poważnych awarii, w tym awarii o transgranicznym zasięgu, ani innych obiektów zawsze znacząco negatywnie oddziałujących na środowisko.

8. CHARAKTERYSTYKA OBSZARU OPRACOWANIA

Obszar opracowania zlokalizowany jest w zachodniej części miasta Lublin, w dzielnicy Węglin Północny, przy al. Kraśnickiej i ul. Rzemieśniczej. Na obszarze **A** znajdują się budynki handlowo-usługowe oraz mieszkaniowe.

Według klasyfikacji fizycznogeograficznej J. Kondrackiego (1991) przedmiotowy teren, podobnie jak i całe miasto Lublin, położony jest w megaregionie: Pozaalpejska Europa Środkowa, w prowincji: Wyżyny Polskie, podprowincji: Wyżyna Lubelsko-Lwowska, w makroregionie: Wyżyna Lubelska. Analizowany obszar położony jest w całości w obrębie mezoregionu Płaskowyż Nałęczowski. Obszar Płaskowyżu pokryty jest grubą warstwą lessu i rozcięty jest dolinami rzecznyymi oraz wąwozami.

8.1. POWIERZCHNIA ZIEMI

8.1.1. BUDOWA GEOLOGICZNA I RZEŻBA TERENU

Najniższe partie podłoża stanowi prekambryjski maszyn krystaliczny płyty wschodnioeuropejskiej pokryty młodszymi utworami paleozoicznymi. Osady dewonu wykształcone w postaci piasków z wkładkami mułowców (dewon dolny) i skał węglanowych (dewon środkowy i górny). Nad nimi zalegają osady karbonu budujące wielki basen węglanowy, posiadający tzw. warstwy lubelskie (westfal), które charakteryzują się występowaniem pokładów węgla kamiennego (duża głębokość położenia ich stropu, około 1200 m, uniemożliwia ich gospodarcze wykorzystanie). Pokrywą mezozoiczną budują skały osadowo-węglanowe osady jurajskie, piaszczysto-węglanowe osady kredy dolnej i potężna seria skał węglanowych i węglanow-krzemionkowych górnej kredy. Skały trzeciorzędu (kenozoik) o miąższości kilkudziesięciu metrów wykształcone najczęściej w postaci geł, stratygraficzne należące do paleocenu występują w postaci zwartej pokrywy i stanowią warstwę podścielającą dla zalegających tu utworów czwartorzędowych (lessów). Przypowierzchniowa budowa geologiczna przedmiotowego terenu ukształtowana została w okresie zlodowaceń, zwłaszcza w stadiale głównym Wisły przy dominującym udziale akumulacji lessowej. Analizowany



obszar zbudowany jest z lessów, które pochodzą z plejstocenu (czwartorzęd). Miąższość pokrywy lessowej dochodzi do 25 m. Geneza lessu związana jest ze zlodowaceniem północnopolskim, w czasie którego pył lessowy był wywiewany na znaczne odległości, gdzie obecnie tworzy zwarte pokrywy lessowe. Less zbudowany jest z kwarcu z domieszką węglanów. Ze względu na swoje właściwości fizyczno-chemiczne jest skłonny do osiadania pod wpływem wilgoci. Z kolei w warunkach suchych odznacza się skłonnością do pęknięcia. Charakterystyczną cechą lessów jest występowanie wąwozów i tworzenie się dolin erozyjno-denudacyjnych. Ze względu na swoją budowę geologiczną teren objęty opracowaniem charakteryzuje się występowaniem zjawisk sufozyjnych, które polegają na mechanicznym wypłukiwaniu ziaren (cząstek minerałów) przez wody podziemne. Są to tereny o warunkach geologiczno-inżynierskich utrudniających budownictwo. Na przedmiotowym terenie nie występują udokumentowane złoża surowców naturalnych.

Ukształtowanie terenu wynika bezpośrednio z budowy geologicznej i jest uwarunkowane zróżnicowaniem budulca, który tworzy podłoże i który jest w różnym stopniu podatny na wpływ czynników zewnętrznych. Współczesna rzeźba obszaru objętego opracowaniem jest wynikiem procesów akumulacji lessów oraz późniejszego rozmywania tej pokrywy oraz antropopresji, w tym procesów inwestycyjnych. Analizowany teren jest w pełni zagospodarowany. Pod względem geomorfologicznym obszar objęty opracowaniem to równina akumulacji lessowej. Rzeźba jest łagodna, a wysokość wynosi około 230 m n.p.m.

8.1.2. GLEBY

Według klasyfikacji przyrodniczo-rolniczej (R. Turski, S. Uziak, S. Zawadzki) przedmiotowy teren, podobnie jak i obszar całego Lublina, zaliczony został do regionu przyrodniczo-rolniczego terenów wyżynnych i wchodzi w skład Płaskowyżu Nałęczowskiego. Analizowany teren pozbawiony jest praktycznie pokrywy glebowej. Niewielkie powierzchnie biologicznie czynne to grunty antropogeniczne, silnie przekształcone.

8.2. WODY

8.2.1. WODY PODZIEMNE

Według podziału na jednostki hydrogeologiczne przedmiotowy teren, podobnie jak i cały Lublin, położony jest w obrębie regionu lubelsko-radomskiego, podregionu lubelskiego, w regionie lubelsko-podlaskim i w mikroregionie centralnym. Obszar znajduje się w obrębie głównego zbiornika wód podziemnych nr 406 GZWP (Niecka Lubelska). Wody związane są z jednym poziomem wodonośnym, który jest skorelowany z węglanowymi utworami kredy górnej i częściowo paleocenu. Wody podziemne są wodami szczelinowo-warstwowymi, krążącymi w spękanych skałach węglanowych. Zasilanie wód następuje poprzez infiltrację opadów atmosferycznych, która zależy od rodzaju powierzchni terenu (izolacji wodonośca). Na przedmiotowym terenie infiltrację opóźnia izolująca warstwa lessu, której miąższość osiąga około 20-25 m. Wody podziemne odznaczają się wysoką jakością. Są to wody bezbarwne, bez zapachu lub o słabym zapachu roślinnym. Lokalnie wykazują podwyższoną mętność. Odczyn pH waha się w granicach 6,2-8,0 pH, najczęściej wynosi 7,0-7,5 pH. Przedział twardości wynosi od 100 do 700 mg CaCO₃/dcm³. Przeważają jednak wody twarde w granicach od 300 do 500 mg CaCO₃/dcm³.

Większość analizowanego obszaru pozbawiona jest powierzchni biologicznie czynnej, a tym samym pokrywy glebowej. Przepuszczalność gruntów na przedmiotowym terenie określana jest jako zróżnicowana. Obszar A znajduje się pomiędzy hydroizobata 10 a 20 m p.p.t. Przewidywany kierunek płynięcia wód podziemnych odbywa się z wierzchołków w kierunku doliny rzeki Bystrzycy. Przedmiotowy teren, podobnie jak i cały Lublin, należy do JCWPd nr 89 (kod: PLGW200089).



Wody podziemne wykorzystywane są przede wszystkim na cele komunalne i przemysłowe. Wysoki pobór wód podziemnych w XIX w. przyczynił się do powstania na terenie Lublina leja depresyjnego. W 1992 r. jego powierzchnia wynosiła 201 km². W latach 1995-2010 zaobserwowano zmniejszenie się leja depresyjnego do wielkości 112 km². Zmiana ta związana była z występowaniem wyższego zasilania atmosferycznego, tj. większych opadów atmosferycznych, a także ze spadkiem zapotrzebowania na wodę z sektora przemysłowego oraz zmniejszeniem zużycia wody w gospodarstwach domowych. Wyraźne zmniejszenie poboru wody nastąpiło po 1989 roku i wynikało przede wszystkim z upadku zakładów przemysłowych zlokalizowanych na terenie miasta. Na podstawie analiz wykonanych w 2012 roku, dotyczących średniej głębokości quasi-statystycznego i dynamicznego zwierciadła wody można sądzić, iż lej depresyjny ponownie się powiększa, co jest niepokojącym zjawiskiem.

8.2.2. WODY POWIERZCHNIOWE

Na terenie objętym projektem zmiany planu nie występują wody powierzchniowe.

8.3. ŚWIAT ROŚLIN I ZWIERZĄT

Według podziału geobotanicznego Polski W. Szafera (1959) analizowany obszar, podobnie jak i cały Lublin leży w obrębie państwa: Holarktydy, w obszarze: Euro-Syberyjskim, w Prowincji: Środkowo-europejskiej, Podprowincji: Niżowo-wyżynnej, Dziale: Bałtyckim, Poddziale: Pas Wyżyn Środkowych i Krainie: Wyżyna Lubelska. Podział ten został uszczegółowiony przez D. Fijałkowskiego (1972) nawiązując do jednostek fizycznogeograficznych. Dzielnica – Kraina Wyżyna Lubelska została podzielona na okręgi i podokręgi. Lublin należy do Okręgu Lubelskiego i Podokręgu Płaskowyż Nałęczowski, Równina Bełżycka i Płaskowyż Świdnicki. Potencjalna roślinność na przedmiotowym terenie to siedliska subkontynentalne grądów lipowo-dębowo-grabowych, odmiany małopolskiej z bukiem i jodłą formy wyżynnej, serii żyznej. Roślinność rzeczywista, czyli taka, która obecnie zasiedla analizowany obszar, odbiega od roślinności potencjalnej. Związane jest to z aktualnym stanem zagospodarowania, wpływem czynników zewnętrznych, w tym z antropopresją.

Pod względem struktury przyrodniczej, w tym różnorodności biologicznej, przedmiotowy teren jest bardzo ubogi. Obszar **A** jest w większości zabudowany. Powierzchnia biologicznie czynna jest niewielka – trawnik około 13 m², na którym znajduje się świerk. Zróżnicowanie gatunkowe i ilościowe fauny na obszarach miejskich zależy w dużej mierze od stanu zagospodarowania, w tym od występowania terenów zielonych, dlatego też fauna analizowanego terenu jest uboga.

8.4. KLIMAT

Omawiany obszar, podobnie jak i cały Lublin należy do Nałęczowsko-Lubelskiej jednostki klimatycznej. Charakteryzuje się ona średnią roczną temperaturą 7,3°C, roczną sumą opadów w granicach 550 mm oraz długością okresu wegetacyjnego około 205 dni. Przeważają wiatry z kierunku zachodniego, a w szczególności z kierunku SW-W. Cechą charakterystyczną dla tej jednostki klimatycznej jest duża zmienność pogodowa, średnio co 3-5 dni nad obszarem Wyżyny Lubelskiej przesuwa się front atmosferyczny.

Na klimat lokalny, czy też mikroklimat danego obszaru mają wpływ elementy środowiska przyrodniczego, takie jak ukształtowanie terenu, bliskość zbiorników wodnych, wysokość nad poziomem morza, pokrycie terenu oraz szerokość geograficzna. Wierchowina lessowa a więc i przedmiotowy teren charakteryzuje się korzystnymi warunkami klimatycznymi (insolacyjnymi, anemologicznymi i termicznymi) dla różnych form zagospodarowania, w tym również dla zabudowy mieszkaniowej. Analizowany obszar nie odznacza się specyficznymi cechami klimatu. Dlatego też cechy klimatu są analogiczne do tych charakteryzujących całe miasto.



9. ISTNIEJĄCY STAN SANITARNY ŚRODOWISKA PRZYRODNICZEGO

9.1. STAN JAKOŚCI POWIETRZA

Zanieczyszczenia zawarte w powietrzu wpływają w sposób negatywny na środowisko przyrodnicze, stan ekosystemów, zmiany klimatyczne, a także na zdrowie i komfort życia ludzi. Źródłem zanieczyszczeń liniowych jest aleja Kraśnicka, granicząca bezpośrednio z terenem opracowania. Na przedmiotowym obszarze oraz w jego sąsiedztwie nie są zlokalizowane zakłady przemysłowe, które stanowiłyby istotne źródło zanieczyszczeń powietrza. Większość zabudowy znajdującej się na dzielnicy Węglin Północny (w tym zabudowa zlokalizowana na analizowanym terenie) nie jest podłączona do miejskiej sieci ciepłowniczej. Na terenie Lublina obserwowany jest wzrost zanieczyszczeń powietrza w okresie jesienno-zimowym, czyli w sezonie grzewczym, z osiedla domów jednorodzinnych i kamienic z indywidualnym systemem ogrzewania, najczęściej opalanych węglem. Na wysokie stężenia pyłu PM₁₀ i benzo(a)pirenu wpływają też niekorzystne warunki klimatyczne w sezonie grzewczym (niska temperatura, mała prędkość wiatru, mała ilość opadów).

Zgodnie z ustawą Prawo ochrony środowiska Główny Inspektor Ochrony Środowiska dokonuje oceny poziomów substancji w powietrzu. Celem prowadzonych rocznych ocen jakości powietrza jest uzyskanie informacji o poziomach stężenia zanieczyszczeń w poszczególnych strefach, które stanowią podstawę między innymi do określenia obszarów wymagających podjęcia działań na rzecz poprawy jakości powietrza. W celu określenia przyczyn występowania ponadnormatywnych stężeń dokonuje się złożonych analiz, które stanowią jeden z elementów Programu Ochrony Powietrza. Roczna ocena jakości powietrza pod kątem spełnienia kryteriów określonych w celu ochrony zdrowia ludzi obejmuje 12 substancji. W raporcie dokonywana jest klasyfikacja stref dla każdego zanieczyszczenia oddzielnie. Miasto Lublin traktowane jest w myśl ustawy Prawo ochrony środowiska jako aglomeracja o liczbie mieszkańców powyżej 250 tysięcy – „Aglomeracja Lubelska”. Wynikiem rocznej oceny jakości powietrza jest określenie klas strefy dla danego zanieczyszczenia. W Lublinie znajdują się dwie stacje pomiarowe, z których wyniki zostały wykorzystane w ocenie rocznej – ul. Obywatelska, ul. Śliwińskiego.

O jakości powietrza decydują źródła naturalne oraz antropogeniczne: powierzchniowe, punktowe i liniowe. Emisja powierzchniowa pochodzi z niskich emitorów odprowadzających produkty spalania z domowych palenisk, lokalnych kotłowni węglowych. Jest charakterystyczna dla zwartej zabudowy mieszkaniowej. Emisja punktowa związana jest przede wszystkim z zakładami przemysłowymi. Największą ilość zanieczyszczeń powietrza w Lublinie wprowadza zakład „Megatam EC-Lublin”. O emisji liniowej decydują zanieczyszczenia pochodzące z tras komunikacyjnych.

Wyniki oceny jakości powietrza przedstawione w Rocznej ocenie jakości powietrza w województwie Lubelskim za rok 2018 :

- dwutlenek siarki SO₂ – poziom stężeń mieścił się poniżej poziomu dopuszczalnego dotyczącego wartości 1-godzinnych i 24-godzinnych. Aglomeracja Lubelska została zaliczona do klasy A.
 - stężenie średnie roczne wynosiło 6 µg/m³,
 - maksymalne stężenie 1-godzinne wynosiło 56,9 µg/m³ (czyli 16,3% poziomu dopuszczalnego),
 - stężenie 24-godzinne wynosiło 28,4 µg/m³ (czyli 22,7% poziomu dopuszczalnego);
- dwutlenek azotu NO₂ – poziom stężeń mieścił się poniżej poziomu dopuszczalnego dla wartości 1-godzinnych i dla całego roku (stężenia średnioroczne). Aglomeracja Lubelska została zaliczona do klasy A.



- stężenie średnie roczne wynosiło 22 $\mu\text{g}/\text{m}^3$ (czyli 55% poziomu dopuszczalnego),
- maksymalne stężenie 1-godzinne wynosiło 128 $\mu\text{g}/\text{m}^3$ (czyli 60% poziomu dopuszczalnego);
- tlenek węgla CO – poziom stężeń CO mieścił się poniżej poziomu dopuszczalnego określonego jako wartość stężenia maksymalnego ze średnich 8-godzinnych kroczących. Aglomeracja Lubelska została zaliczona do klasy A.
 - maksymalne stężenie 8-godzinne wynosiło 4 $\mu\text{g}/\text{m}^3$ (czyli 40% poziomu dopuszczalnego);
- benzen C_6H_6 – wielkości stężeń tego zanieczyszczenia dotyczą rocznego okresu uśredniania, poziom dopuszczalny został dotrzymany. Aglomeracja Lubelska została zaliczona do klasy A.
 - stężenie średnioroczne wynosiło 2 $\mu\text{g}/\text{m}^3$ (czyli 40% poziomu dopuszczalnego),
- ozon O_3 – poziom docelowy i poziom celu długoterminowego ozonu w powietrzu określony jest jako maksymalna średnia 8-godzinna spośród średnich kroczących obliczanych ze średnich 1- godzinnych w ciągu doby. Poziom docelowy uznaje się za dotrzymany, jeśli liczba dni przekraczających wartość 120 $\mu\text{g}/\text{m}^3$, uśredniona w ciągu kolejnych 3 lat, wynosi nie więcej niż 25. Poziom długoterminowy jest dotrzymany, jeśli nie występują dni ze stężeniami o wartościach powyżej 120 $\mu\text{g}/\text{m}^3$. Parametry stężeń O_3 wskazują na zachowanie poziomu docelowego. Aglomeracja Lubelska została zaliczona do klasy A. Natomiast jeśli chodzi o poziom celu długoterminowego dla ozonu to zostały przekroczone kryteria. Aglomeracja Lubelska została zaliczona do klasy D2.
 - liczba dni z przekroczeniami wartości 120 $\mu\text{g}/\text{m}^3$ uśredniona dla 3 lat wynosiła 5;
- pył PM_{10} – przy klasyfikacji stref uwzględnia się stężenia 24-godzinne oraz średnie roczne. Znacznie wyższe stężenia występują w sezonie chłodnym, wartości są kilkukrotnie wyższe od średnich z sezonu ciepłego. Największy wpływ na wielkość stężenia ma emisja ze spalania paliw do celów grzewczych. Aglomeracja Lubelska została zaliczona do klasy C ze względu na występowanie przekroczeń stężeń 24-godzinnych. Natomiast stężenie średnie roczne nie jest przekroczone – klasa A.
 - stężenie średnie roczne wynosiło 34 $\mu\text{g}/\text{m}^3$ (czyli 85% poziomu dopuszczalnego) - ul. Obywatelska,
 - stężenie średnie roczne wynosiło 28 $\mu\text{g}/\text{m}^3$ (czyli 70% poziomu dopuszczalnego) - ul. Śliwińskiego,
 - 46 dni ze stężeniami powyżej poziomu dopuszczalnego 24-godzinnego – ul. Obywatelska,
 - ołów Pb w pyłe PM_{10} – kryteria dotyczą rocznego okresu uśredniania wyników pomiaru. Aglomeracja Lubelska została zaliczona do klasy A.
 - stężenie średnie roczne wynosiło 0,007 $\mu\text{g}/\text{m}^3$ (czyli 1,4% poziomu dopuszczalnego),
 - arsen w pyłe PM_{10} – kryteria dotyczą rocznego okresu uśredniania wyników pomiaru. Aglomeracja Lubelska została zaliczona do klasy A.
 - stężenie średnie roczne wynosiło 1 ng/m^3 (czyli 16.7% poziomu dopuszczalnego),
 - kadm Cd w pyłe PM_{10} – kryteria dotyczą rocznego okresu uśredniania wyników pomiaru. Aglomeracja Lubelska została zaliczona do klasy A.
 - stężenie średnie roczne wynosiło 0,2 $\mu\text{g}/\text{m}^3$ (czyli 4% poziomu docelowego),
 - nikiel w pyłe PM_{10} – kryteria dotyczą rocznego okresu uśredniania wyników pomiaru. Aglomeracja Lubelska została zaliczona do klasy A.
 - stężenie średnie roczne wynosiło 3 ng/m^3 (czyli 15% poziomu docelowego),
 - benzo(a)piren w pyłe PM_{10} – kryteria dotyczą rocznego okresu uśredniania wyników pomiaru. Poziom docelowy został przekroczony dlatego Aglomeracja Lubelska została zaliczona do klasy C.

- stężenie średnie roczne wynosiło 2 (poziom docelowy 1 ng/m³);
- pył PM_{2,5} – stężenia pyłu sprawdzane były w dwóch kategoriach, dotrzymania poziomu dopuszczalnego faza I i faza II. Aglomeracja Lubelska pod względem dotrzymania stężeń średnich rocznych dla fazy I (25 µg/m³) została zaliczona do klasy A oraz do klasy C1 dla fazy II (20 µg/m³):
 - stężenie średnie roczne wynosiło 24 µg/m³ (czyli 96% poziomu dopuszczalnego faza II) - ul. Obywatelska,
 - stężenie średnie roczne wynosiło 19 µg/m³ (czyli 76% poziomu dopuszczalnego faza II) - ul. Śliwińskiego.

Podsumowując większość parametrów odnoszących się do stanu jakości powietrza w Aglomeracji Lubelskiej pozwala na zakwalifikowanie jej do klasy A – poziom stężeń nie przekracza poziomu dopuszczalnego. Pod względem zanieczyszczeń powietrza pyłem PM₁₀ oraz benzo(a)pirenem w pyłe PM₁₀ Aglomeracja Lubelska została zaliczona do klasy C, gdzie poziom stężeń zanieczyszczenia jest powyżej poziomu dopuszczalnego. Pod względem zanieczyszczenia ozonem Aglomeracja Lubelska należy do klasy A – według poziomu docelowego oraz D2 – według poziomu długoterminowego.

Największym problemem w Lublinie są zanieczyszczenia powietrza pyłem zawieszonym oraz benzo(a)pirenem. Głównym źródłem jest emisja z systemów indywidualnego ogrzewania budynków, a także niekorzystne warunki meteorologiczne głównie w sezonie zimowym. Ponadto zanieczyszczenia pochodzą z transportu drogowego oraz z emisji pyłu z dróg i terenów przemysłowych.

9.2. KLIMAT AKUSTYCZNY

Na klimat akustyczny danego obszaru składa się hałas drogowy, kolejowy oraz przemysłowy. Przedmiotowy obszar pozostaje przede wszystkim pod wpływem hałasu drogowego, którego źródłem jest aleja Kraśnicka. Poziom hałasu drogowego jest najwyższy w bezpośrednim sąsiedztwie emitora i maleje w miarę oddalania się od niego. Przy czym należy zaznaczyć, iż rozchodzący się hałas napotyka na swojej drodze przeszkody przez co rozchodzenie się fali dźwiękowej nie zawsze jest równomierne. Analizowany obszar sąsiaduje bezpośrednio z aleją Kraśnicką, dlatego też poziom hałasu drogowego LDWN jest wysoki i wynosi nawet > 75 dB oraz w granicach 70-75 db, im dalej od emitora tym poziom hałasu jest niższy – 65-70 dB, 60-65 dB oraz 55-60 dB. W obowiązującym planie zagospodarowania analizowany obszar przeznaczony jest pod funkcję AG – aktywności gospodarczej, dlatego też na mapie akustycznej wykonanej dla miasta Lublin w 2017 r. nie wykazano przekroczeń dopuszczalnych norm hałasu drogowego LDWN oraz LN. W obrębie przedmiotowego terenu nie występuje emisja hałasu przemysłowego oraz kolejowego.

9.3. STAN WÓD

Występujące na przedmiotowym terenie wody paleoceńsko-kredowe są dobrej jakości i należą do I i II klasy. Wody I klasy nie wymagają uzdatniania, natomiast wody II klasy ze względu na ponadnormatywną zawartość żelaza i manganu wymagają prostego uzdatniania. Dbając o wysoką jakość wód podziemnych, konieczne jest właściwe zagospodarowanie stref ochronnych ujęć wód. Na przedmiotowy teren oraz w jego bezpośrednim sąsiedztwie nie są zlokalizowane ujęcia wód podziemnych. Główny użytkowy poziom wodonośny związany ze szczelinowymi utworami kredy górnej w obrębie obszaru Lublina ma zróżnicowaną odporność na zanieczyszczenia z powierzchni terenu. Poważnym czynnikiem presji są zanieczyszczenia wprowadzane razem z wodami opadowymi i roztopowymi pochodzące z utwardzonych obszarów miejskich oraz dróg o dużym natężeniu ruchu (al. Kraśnicka). Wody te ujęte w systemy kanalizacyjne wymagają oczyszczania. Niedostatecznie oczyszczone są potencjalnym zagrożeniem dla wód powierzchniowych i podziemnych. Istotne



zagrożenie dla jakości wód podziemnych stanowią również przecieki z kanalizacji sanitarnej i deszczowej, a także zanieczyszczenia pochodzące z dróg.

9.4. STAN GLEBY I POWIERZCHNI ZIEMI

Ogólny stan jakości pokrywy glebowej oraz powierzchni ziemi ze względu na stan zagospodarowania terenu należy uznać za zły. Gleba w dużym stopniu została przekształcona pod względem ilościowym i jakościowym – teren został zabudowany, utwardzony, występuje tu znikoma ilość powierzchni glebowej.

10. POTENCJALNE ZMIANY STANU ŚRODOWISKA W PRZYPADKU BRAKU REALIZACJI PROJEKTOWANEGO DOKUMENTU

Obszar objęty projektem zmiany planu posiada obowiązujący plan zagospodarowania przestrzennego. Teren przeznaczony jest pod AG – tereny aktywności gospodarczej i jest obecnie w pełni zagospodarowany, zabudowany. Uwzględniając obecny stan zagospodarowania nie przewiduje się występowania zmian stanu jakości środowiska w przypadku braku realizacji projektowanego dokumentu. Zmiany polegać będą na dalszej antropopresji.

11. STAN ŚRODOWISKA NA OBSZARACH OBJĘTYCH PRZEWIDYWANYM ZNACZĄCYM ODDZIAŁYWANIEM

Nie przewiduje się wystąpienia znaczących oddziaływań (rozumianych jako przekroczenia określonych prawem standardów jakości środowiska) wynikających z realizacji zapisów projektu zmiany planu. Stan jakości środowiska analizowanego obszaru nie powinien ulec zmianom. Teren jest w pełni zagospodarowany (zabudowany).

12. ISTNIEJĄCE PROBLEMY OCHRONY ŚRODOWISKA ISTOTNE Z PUNKTU WIDZENIA REALIZACJI POSTANOWIEŃ PROJEKTOWANEGO DOKUMENTU, W SZCZEGÓLNOŚCI DOTYCZĄCE OBSZARÓW PODLEGAJĄCYCH OCHRONIE NA PODSTAWIE USTAWY Z DNIA 16 KWIEŹNIA 2004 R. O OCHRONIE PRZYRODY

12.1. OBIEKTY PODLEGAJĄCE OCHRONIE NA PODSTAWIE USTAWY O OCHRONIE PRZYRODY I INNYCH PRZEPISÓW

W granicach opracowania nie występują obiekty podlegające ochronie na podstawie *Ustawy o ochronie przyrody*. Na przedmiotowym obszarze nie występują wody powierzchniowe, jednak jest on, podobnie jak i całe miasto, objęty ochroną wód podziemnych. Znajduje się bowiem w strefie ochrony lubelskiego kredowego zbiornika wód podziemnych. Teren objęty zmianą planu należy do JCWPd 89.

12.2. POZOSTAŁE ELEMENTY SYSTEMU PRZYRODNICZEGO

Na analizowanym terenie znajduje się niewielki trawnik (13 m²) z drzewem iglastym.

13. CELE OCHRONY ŚRODOWISKA USTANOWIONE NA SZCZEBLU MIĘDZYNARODOWYM, WSPÓLNOTOWYM I KRAJOWYM, ISTOTNE Z PUNKTU WIDZENIA PROJEKTOWANEGO DOKUMENTU, ORAZ SPOSOBY, W JAKICH TE CELE I INNE PROBLEMY ŚRODOWISKA ZOSTAŁY UWZGLĘDNIONE PODCZAS OPRACOWYWANIA DOKUMENTU

Cele ochrony środowiska ustanowione na szczeblu międzynarodowym i wspólnotowym Unii Europejskiej mają swoje odzwierciedlenie w prawie polskim. Wszelkie dokumenty muszą być spójne z dokumentami nadrzędnymi. Polska jako kraj należący do Unii Europejskiej ma obowiązek przestrzegania przepisów prawa wspólnotowego. W kontekście ochrony środowiska szczególne znaczenie mają unijne dyrektywy odnoszące się do obszarów Natura 2000 (dyrektywa w sprawie ochrony siedlisk naturalnych oraz dzikiej fauny i flory, zwana dyrektywą „siedliskową” oraz dyrektywa w sprawie ochrony dzikich ptaków, zwana dyrektywą „ptasią”). Na terenie objętym opracowaniem planistycznym obszary Natura 2000 nie występują.



Ochrona środowiska kieruje się zasadą zrównoważonego rozwoju, która polega na rozwoju społeczno-gospodarczym z jednoczesnym zachowaniem odpowiednich standardów jakości i ochrony środowiska. Polska, poprzez swoją politykę powinna zapewnić bezpieczeństwo ekologiczne pokoleniu współczesnemu oraz pokoleniom przyszłym, co najmniej w takim samym stopniu, jak w chwili obecnej. W roku 2001 została uchwalona II Polityka Ekologiczna Państwa jako dokument kierunkowy dla Programów Ochrony Środowiska na szczeblu wojewódzkim, powiatowym i gminnym, w której sformułowane zostały cele polityki ekologicznej w zakresie racjonalizacji zużycia wody, zmniejszenia materiałochłonności i odpadów z produkcji, zmniejszenia energochłonności, ochrony gleb, racjonalnej eksploatacji lasów, ochrony kopaliny, jakości powietrza, hałasu, bezpieczeństwa chemicznego i biologicznego, nadzwyczajnych zagrożeń środowiska, różnorodności biologicznej, krajobrazu. Nowa Polityka Ekologiczna Państwa w latach 2009-2012 z perspektywą do roku 2016 uwzględnia działania w obszarze ochrony środowiska w Polsce wpisujące się w priorytety i cele w skali Unii Europejskiej. Do najważniejszych wyzwań Unii Europejskiej, a tym samym dla Polski należy zaliczyć: działania na rzecz zapewnienia realizacji zasady zrównoważonego rozwoju, przystosowanie do zmian klimatu oraz ochrona różnorodności biologicznej. Późniejsze programy ochrony środowiska na wszystkich szczeblach odnosiły się do analogicznego zakresu celów z Polityki Ekologicznej Państwa dla ochrony środowiska. Strategia Rozwoju Kraju 2020 również odniosła się do problematyki ochrony środowiska. W dniu 15 kwietnia 2014 r. Rada Ministrów przyjęła uchwałę w sprawie przyjęcia Strategii "Bezpieczeństwo Energetyczne i Środowisko – perspektywa do 2020 r.", w której jednym z celów jest poprawa stanu środowiska. Ważnym dokumentem jest także odnowiona Europejska Strategia Zrównoważonego Rozwoju, mająca na celu zrównoważenie wzrostu gospodarczego i wysokiego poziomu życia z ochroną środowiska naturalnego, przyjęta przez Radę Europejską 26 czerwca 2006 roku. Strategia ta ma na celu wzrost dobrobytu między innymi poprzez działania w obszarze ochrony środowiska. Ustalenia miejscowego planu zagospodarowania przestrzennego odpowiadają zaleceniom polityki ekologicznej państwa, której cele i priorytety zharmonizowane są z wymaganiami Unii Europejskiej.

Niezależnie od planów, programów i strategii krajowych dokumentami obowiązującymi dla całego terytorium kraju są ustawy i rozporządzenia odnoszące się bezpośrednio lub pośrednio do ochrony środowiska, stanowiące prawo powszechnie obowiązujące. Wśród licznej ilości ustaw dotyczących problematyki ochrony środowiska jako całości i jej poszczególnych elementów należy wymienić ustawy, takie jak:

- ustawa z dnia 16 kwietnia 2004 r. o ochronie przyrody;
- ustawa z dnia 20 lipca 2017 r. Prawo wodne;
- ustawa z dnia 27 kwietnia 2001 r. Prawo ochrony środowiska;
- ustawa z dnia 14 grudnia 2012 r. o odpadach;
- ustawa z dnia 9 czerwca 2011 r. Prawo geologiczne i górnicze;
- ustawa z dnia 23 lipca 2003 r. o ochronie zabytków i opiece nad zabytkami;
- ustawa z dnia 3 października 2008 r. o udostępnianiu informacji o środowisku i jego ochronie, udziale społeczeństwa w ochronie środowiska oraz o ocenach oddziaływania na środowisko;
- ustawa z dnia 3 lutego 1995 r. o ochronie gruntów rolnych i leśnych.

Oprócz wymienionych powyżej ustaw istnieje ogromna ilość rozporządzeń odnoszących się do problematyki związanej z ochroną środowiska. Praktycznie każda działalność człowieka podlega przepisom lub rozporządzeniom dotyczącym w jakimś stopniu ochrony środowiska. Na szczeblu województwa podstawowym dokumentem dotyczącym problematyki ochrony środowiska jest Program ochrony środowiska województwa lubelskiego na lata 2016-2019 z perspektywą do roku 2023 oraz Plan Zagospodarowania Przestrzennego



Województwa Lubelskiego. Na szczeblu gminnym funkcjonują dokumenty, polityki i programy gminne (Strategia Rozwoju Gminy, Program ochrony środowiska, Plan gospodarki odpadami, itp).

Podczas opracowywania projektu zmiany miejscowego planu zagospodarowania przestrzennego uwzględnione zostały cele ochrony środowiska. Ustalenia projektu zmiany planu odpowiadają zaleceniom polityki ekologicznej państwa oraz wymogom ustalonym w Unii Europejskiej.

14. PRZEWIDYWANE ZNACZĄCE ODDZIAŁYWANIA W TYM ODDZIAŁYWANIA BEZPOŚREDNIE, POŚREDNIE, WTÓRNE, SKUMULOWANE, KRÓTKOTERMINOWE, ŚREDNIO TERMINOWE I DŁUGOTERMINOWE, STAŁE I CHWILOWE ORAZ POZYTYWNE I NEGATYWNE, NA CELE I PRZEDMIOT OCHRONY OBSZARU NATURA 2000 ORAZ INTEGRALNOŚĆ TEGO OBSZARU, A TAKŻE NA ŚRODOWISKO

Największy wpływ na zmiany zachodzące w środowisku mają nowe inwestycje. Analizowany teren jest obecnie w pełni zagospodarowany, nie przewiduje się więc wystąpienia znaczących oddziaływań (rozumianych jako przekroczenia określonych prawem standardów jakości środowiska) wynikających z realizacji zapisów projektu zmiany planu. Dokument nie wpłynie na cele i przedmiot ochrony obszarów NATURA 2000, ani na ich integralność, gdyż analizowany teren znajduje się w znacznej odległości od tychże obszarów.

14.1. OGÓLNE USTALENIA PLANISTYCZNE

Projekt zmiany planu określa:

- Przeznaczenie terenu;
- Zasady ochrony i kształtowania ładu przestrzennego;
- Zasady ochrony środowiska, przyrody i krajobrazu oraz zasady kształtowania krajobrazu;
- Zasady ochrony dziedzictwa kulturowego i zabytków, w tym krajobrazów kulturowych, oraz dóbr kultury współczesnej;
- Wymagania wynikające z potrzeb kształtowania przestrzeni publicznych;
- Zasady kształtowania zabudowy oraz wskaźniki zagospodarowania terenu;
- Sposoby zagospodarowania terenów lub obiektów podlegających ochronie, na podstawie odrębnych przepisów, terenów górniczych, a także obszarów szczególnego zagrożenia powodzią, obszarów osuwania się mas ziemnych, krajobrazów priorytetowych określonych w audycie krajobrazowym oraz w planach zagospodarowania przestrzennego województwa;
- Szczegółowe zasady i warunki scalania i podziału nieruchomości;
- Szczególne warunki zagospodarowania terenów oraz ograniczenia w ich użytkowaniu, w tym zakaz zabudowy;
- Zasady modernizacji, rozbudowy i budowy systemów komunikacji i infrastruktury technicznej;
- Sposób i termin tymczasowego zagospodarowania, urządzania i użytkowania terenów;
- Stawki procentowe, na podstawie których ustala się opłatę, o której mowa w art. 36 ust. 4 ustawy z dnia 27 marca 2003 r. o planowaniu i zagospodarowaniu przestrzennym.

14.2. SZCZEGÓLNA PROGNOZA WPŁYWU USTALEŃ PROJEKTU ZMIANY PLANU NA POSZCZEGÓLNE KOMPONENTY ŚRODOWISKA (OCENY CZĄSTKOWE)

Projekt zmiany planu zakłada następujące ustalenia:

- U(MN) – tereny zabudowy usługowej z dopuszczeniem zabudowy mieszkaniowej jednorodzinnej.

Poniższa tabela przedstawia analizę ustaleń planistycznych proponowanych w projekcie zmiany planu i ich wpływ na środowisko przyrodnicze. Odnosi się do kategorii dotychczasowego zagospodarowania terenu oraz funkcji w obecnie obowiązującym planie.



Symbol funkcji w projekcie zmiany planu	Dotychczasowy sposób użytkowania	Dotychczasowa funkcja w obowiązującym planie	Prognozowany wpływ ustaleń na środowisko przyrodnicze w stosunku do obowiązującego mpzp	Wpływ ustaleń projektu zmiany planu na poszczególne komponenty środowiska w stosunku do obecnego stanu zagospodarowania (oceny cząstkowe)
1U(MN)	Zabudowa usługowo-handlowa, zabudowa mieszkaniowa	AG – tereny aktywności gospodarczej	W odniesieniu do obowiązującego mpzp zmiana funkcji z AG/M4 na U(MN) będzie korzystna, funkcja potencjalnie będzie wywoływała mniejszą presję na środowisko. Ponadto częściowo zmiana funkcji wynika z usankcjonowania obecnego użytkowania zabudowy, a także zapotrzebowania na funkcje, uwzględnia również bezpośrednie sąsiedztwo (AG/M4).	<p>W stosunku do obecnego stanu zagospodarowania ustalenia planistyczne będą zasadniczo neutralne. Projekt sankcjonuje obecne zagospodarowanie.</p> <p>RÓŻNORODNOŚĆ BIOLOGICZNA, ZWIERSZĘTA I ROŚLINY – brak oddziaływania.</p> <p>ŁUDZIE – Pozytywnym, długotrwałym oddziaływanie będzie dostosowanie funkcji terenu do aktualnych potrzeb, które wykazała przeprowadzona analiza zasadności przystąpienia do procedury planistycznej. Korzystne jest wycofanie funkcji AG, która może być uciążliwa dla mieszkańców również sąsiedniej zabudowy mieszkaniowej.</p> <p>Korzystne jest ustalenie standardów akustycznych. Jednak wskazane jest rozdzielenie terenów o różnych kategoriach, aby nie tworzyć potencjalnych sytuacji konfliktowych i móc zapewnić prawidłową ochronę terenów przed hałasem, w tym zachowanie standardów akustycznych. W przypadku sąsiadujących ze sobą terenów o różnych funkcjach, takich jak zabudowa mieszkaniowa i usługowa zalecane jest między innymi, aby urządzenia techniczne mieszczące się na budynkach usługowych (np. klimatyzatory, wentylatory, urządzenia i instalacje przemysłowe budynków), a także np.: rampy rozładunkowe były sytuowane w sposób nie powodujący uciążliwości akustycznych dla mieszkańców.</p> <p>Ponadto należy zaznaczyć, iż na analizowanym terenie występuje wysoki poziom hałasu drogowego LDWN (do >70 dB) oraz LN (do 60-65 dB) – na podstawie mapy akustycznej wykonanej dla miasta Lublin w 2017 r. W związku z czym mogą występować przekroczenia dopuszczalnych poziomów hałasu w przypadku dopuszczenia realizacji funkcji mieszkaniowej lub usługowej, która wymaga zachowania standardów akustycznych (mogą występować trudności w dotrzymaniu standardów akustycznych). Nie jest więc wskazane lokalizowanie funkcji mieszkaniowej oraz usług, dla których nie będzie możliwe dotrzymanie standardów – ewentualnie należy podjąć działania zmierzające do ich zachowania – np. poprzez zastosowanie odpowiedniej stolarki okiennej, ekrany akustyczne, wymianę nawierzchni al. Kraśnickiej, ograniczenie prędkości. Z uwagi na obecne zagospodarowanie terenu nie jest możliwe wprowadzenie zieleni izolacyjnej.</p> <p>WODA – brak oddziaływania.</p> <p>POWIETRZE – brak oddziaływania.</p> <p>POWIERZCHNIA ZIEMI – brak oddziaływania.</p> <p>KRAJOBRAZ – brak oddziaływania.</p> <p>KLIMAT – brak oddziaływania.</p> <p>ZASOBY NATURALNE – brak oddziaływania.</p> <p>ZABYTKI – brak oddziaływania.</p> <p>DOBRA MATERIALNE – pozytywne oddziaływanie na szeroko rozumiane dobra materialne.</p> <p>OBSZARY CHRONIONE – brak oddziaływania.</p>

14.3. PODSUMOWANIE OCEN CZĄSTKOWYCH DLA POSZCZEGÓLNYCH ELEMENTÓW ŚRODOWISKA PRZYRODNICZEGO ORAZ OBSZARÓW CHRONIONYCH

Wpływ realizacji projektu zmiany planu w stosunku do obecnie obowiązującego planu zagospodarowania przestrzennego będzie korzystny, projektowana funkcja U(MN) potencjalnie będzie wywoływała mniejszą presję na środowisko przyrodnicze. Ponadto zmiana funkcji wynika z usankcjonowania obecnego zagospodarowania oraz zapotrzebowania na funkcje, uwzględnia również bezpośrednie sąsiedztwo (AG/M4) analizowanego obszaru.



Realne oddziaływanie będzie praktycznie neutralne dla środowiska przyrodniczego. Analizowany obszar jest w pełni zagospodarowany. Projekt zmiany planu umożliwi realizację nowych funkcji, które wpłyną pozytywnie na zaspokojenie potrzeb mieszkańców oraz wzrost szeroko rozumianych dóbr materialnych. Przeprowadzona analiza zasadności, z uwagi na wnioski właścicieli, wykazała słuszność wprowadzonych zmian. Niemniej ze względu na wysoki poziom hałasu drogowego LDWN oraz LN dotrzymanie standardów akustycznych może być utrudnione dla funkcji mieszkaniowej, czy usług objętych ochroną przed hałasem. Ponadto nie jest wskazane łączenie ze sobą funkcji o różnych standardach akustycznych – może powodować to uciążliwości.

Ze względu na specyfikę obszaru i wykonaną analizę nie ma potrzeby wykonywania bardziej szczegółowego podsumowania ocen cząstkowych dla poszczególnych elementów środowiska.

14.4. USTALENIA ODDZIAŁUJĄCE NA PRZEDMIOT OCHRONY OBSZARU NATURA 2000

Ze względu na położenie w znacznej odległości od obszarów Natura 2000 ustalenia projektu zmiany planu zagospodarowania przestrzennego nie oddziałują na te obszary. Obszar NATURA 2000 – Bystrzyca Jakubowicka zlokalizowany jest w północno-wschodniej części miasta i oddalony jest o około 12 km od obszaru objętego niniejszym opracowaniem. W okolicy Lublina położony jest specjalny obszar ochrony siedlisk – Świdnik, który również znajduje się w znacznej odległości od analizowanego obszaru, ok. 13 km.

15. WPŁYW REALIZACJI USTALEŃ PROJEKTU ZMIANY PLANU NA ZMIANY KLIMATYCZNE ORAZ RÓŻNORODNOŚĆ BIOLOGICZNA

Strategiczny Plan Adaptacji dla sektorów i obszarów wrażliwych na zmiany klimatu do roku 2020 z perspektywą do roku 2030 (SPA 2020) został przygotowany z myślą o zapewnieniu warunków stabilnego rozwoju społeczno-gospodarczego w obliczu ryzyk, jakie niosą ze sobą zmiany klimatu, ale również z myślą o wykorzystaniu pozytywnego wpływu, jakie działania adaptacyjne mogą mieć nie tylko na stan polskiego środowiska, ale również wzrost gospodarczy. Celem głównym SPA jest więc zapewnienie zrównoważonego rozwoju oraz efektywnego funkcjonowania gospodarki i społeczeństwa w warunkach zmian klimatu. Istotą działań adaptacyjnych podejmowanych zarówno przez podmioty publiczne, jak i prywatne, poprzez realizację polityk, inwestycje w infrastrukturę i technologie, a także zmiany zachowań, jest uniknięcie ryzyk i wykorzystanie szans. Zmiany klimatu należy postrzegać jako potencjalne ryzyko, które powinno być brane pod uwagę przy tworzeniu np. mechanizmów regulacyjnych i planów inwestycyjnych, podobnie jak brane pod uwagę są ryzyka o charakterze makroekonomicznym, czy geopolitycznym. SPA 2020 wskazuje cele i kierunki działań adaptacyjnych, które należy podjąć w najbardziej wrażliwych sektorach i obszarach w okresie do roku 2020: gospodarce wodnej, rolnictwie, leśnictwie, różnorodności biologicznej i obszarach prawnie chronionych, zdrowiu, energetyce, budownictwie, transporcie, obszarach górskich, strefie wybrzeża, gospodarce przestrzennej i obszarach zurbanizowanych. Wrażliwość tych sektorów została określona w oparciu o przyjęte dla SPA scenariusze zmian klimatu.

Zmiany klimatyczne będą prowadziły do zmniejszenia zasobów przestrzeni dostępnej dla danego typu prowadzonej lub planowanej działalności – m. in. ze względu na zwiększone ryzyko powodziowe, wzrost ryzyka osuwiskowego, nasilenie procesów erozji wodnej i wietrznej, deficyt wody, podniesienie, a także obniżenie poziomu wód gruntowych. Zmiany klimatu w kontekście przestrzennym oddziałują na cały kompleks problemów zagospodarowania przestrzennego, które w skrajnym przypadku mogą generować konflikty społeczne i ograniczać możliwości rozwoju. Obszary zurbanizowane stanowią szczególną kategorię w strukturze przestrzeni geograficznej, charakteryzującą się dużą gęstością populacji ludzkiej, a tym samym są bardzo



wrażliwe z uwagi na negatywne oddziaływanie antropopresji. Miasta zagrożone są bezpośrednio szczególnie trzema zjawiskami: intensyfikacją miejskiej wyspy ciepła i silnymi ulewami powodującymi podtopienia oraz suszą sprzyjającą deficytowi wody. W mniejszym stopniu zagrożenie stanowią silne wiatry, które z uwagi na dużą szorstkość podłoża w miastach tracą swoją siłę (zagrożenie to może dotyczyć małych miast oraz przedmieść o zabudowie rozproszonej). Miejska wyspa ciepła jest efektem zaburzonego przez powierzchnie sztuczne (asfalt, beton, pokrycia dachów, itp.) przebiegu procesów wymiany energii między podłożem a atmosferą. Dodatkowo wzmacnia ją wzrastająca temperatura, co sprzyja stresowi cieplnemu, stagnacji powietrza nad miastem, wzrostowi koncentracji zanieczyszczeń powietrza, w tym pyłu zawieszony i smogu. Jednym z kierunków działań adaptacyjnych, dążących do osiągnięcia celu jakim jest zapewnienie bezpieczeństwa energetycznego i dobrego stanu środowiska, jest też ochrona różnorodności biologicznej. Miejska polityka przestrzenna uwzględniająca zmiany klimatu, powinna wziąć też pod uwagę m. in. adaptacje instalacji sanitarnych i sieci kanalizacyjnych do zwiększonych opadów nawaalnych, małą retencję miejską oraz zwiększenie obszarów terenów zieleni i wodnych w mieście.

Obszar objęty projektem zmiany planu nie jest narażony na ryzyko powodziowe, czy deficyt wody, a realizacja zapisów planistycznych nie powinna wpłynąć w istotny sposób na wielkość poboru wody. Ze względu na położenie obszarów na wierzchołach lessowej oraz łagodną rzeźbę terenu na przedmiotowym terenie nie istnieje ryzyko występowania zjawisk osuwiskowych oraz procesów erozji wodnej. Teren zlokalizowany jest w zurbanizowanym obszarze, dlatego też w stosunku do obecnego stanu nie jest narażony na podniesienie lub obniżenie poziomu wód gruntowych. Realizacja projektu zmiany planu nie przyczyni się również do zwiększenia terenów zabudowanych i utwardzonych, czy zmniejszenia powierzchni biologicznie czynnej, a tym samym nie wpłynie na intensyfikację miejskiej wyspy ciepła. Poza tym teren ten jest uzbrojony w sieci inżynieryjne, co też stanowi zabezpieczenie przed oddziaływaniem na czynniki powodujące niepożądane zmiany klimatyczne. Istniejąca zabudowa nie jest podłączona do miejskiej sieci ciepłowniczej. Indywidualne ogrzewanie węglem może powodować zanieczyszczenia powietrza oraz negatywnie wpływać na zmiany klimatyczne. Jednak projekt zmiany planu oraz istniejąca infrastruktura umożliwi zaopatrzenie w ciepło z miejskiej sieci ciepłowniczej, dopuszcza także wykorzystanie odnawialnych źródeł energii. Ponadto należy podkreślić, iż projekt zmiany planu dotyczy terenu już zagospodarowanego. Nie pojawi się więc nowa zabudowa, nie zmieni się więc dotychczasowe oddziaływanie antropogeniczne.

16. WPŁYW USTALEŃ PROJEKTU ZMIANY PLANU NA CELE ŚRODOWISKOWE DLA JEDNOLITYCH WÓD PODZIEMNYCH I POWIERZCHNIOWYCH, OKREŚLONYCH W „PLANIE GOSPODAROWANIA WODAMI NA OBSZARZE DORZECZA WISŁY”

Aktualny „Plan zagospodarowania wodami na obszarze dorzecza Wisły” (Dz. U.2016.1911) zawiera cele środowiskowe dla jednolitych części wód powierzchniowych oraz podziemnych. Wyznaczając cele środowiskowe dla poszczególnych JCWP w „Planie zagospodarowania wodami na obszarze dorzecza Wisły” brano pod uwagę ocenę stanu lub potencjału ekologicznego i stanu chemicznego. Dla JCWP rzecznych ustalono cele w odniesieniu do elementów biologicznych, chemicznych, hydromorfologicznych. Dla osiągnięcia celów środowiskowych JCWP rzecznych istotne jest także umożliwienie swobodnej migracji organizmów wodnych przez zachowanie lub przywrócenie ciągłości ekologicznej cieków. W poszczególnych kategoriach JCWP rzecznych celem środowiskowym jest przede wszystkim osiągnięcie co najmniej dobrego lub dobrego stanu lub potencjału ekologicznego i utrzymanie dobrego stanu chemicznego. Celem środowiskowym dla JCWP jest: zapobieganie lub ograniczanie wprowadzania do nich zanieczyszczeń; zapobieganie pogorszeniu

oraz poprawa ich stanu; ochrona i podejmowanie działań naprawczych, a także zapewnianie równowagi między poborem a zasilaniem tych wód, tak aby osiągnąć ich dobry stan. Zgodnie z „Planem zagospodarowania wodami na obszarze dorzecza Wisły” celem środowiskowym dla JCWPd jest dobry stan ilościowy i chemiczny, charakteryzowany wartościami wskaźników zgodnie z rozporządzeniem o ocenie wód podziemnych.

Przedmiotowy teren, podobnie jak i cały Lublin, należy do JCWPd nr 89 (kod: PLGW200089). Charakteryzuje się on nadwyżką zasobów wód podziemnych w odniesieniu do wielkości poboru, wynoszącego około 50 % wielkości zasobów. Pobór jest skoncentrowany głównie w rejonie Lublina, gdzie jego wielkość ponad dwukrotnie przewyższa wartość modułu zasobów dyspozycyjnych. Wody w obrębie JCWPd nr 89 są dobrej jakości, wymagają na ogół prostego uzdatniania. Stan ilościowy i chemiczny jest dobry. Celem środowiskowym dla JCWPd 89 jest dobry stan chemiczny i dobry stan ilościowy.

Generalnie ustalenia planistyczne nie będą znacząco wpływać na poszczególne elementy stanu JCWP i JCWPd, ponieważ odnoszą się do stosunkowo niewielkich fragmentów JCWP i JCWPd. Ze względu na brak występowania na analizowanym obszarze wód powierzchniowych nie występują tu bezpośrednie zagrożenia dla jednolitych części wód powierzchniowych. Przypadkowe skażenia środowiska gruntowo-wodnego w wyniku realizacji ustaleń projektu zmiany planu potencjalnie nie istnieją. Analizowany teren jest obecnie w pełni zagospodarowany. Zagrożeniem dla wód mogą być ewentualne awarie infrastruktury technicznej – rozszczelnienia instalacji, przewodów, rurociągów przesyłowych. Ustalenia planistyczne ograniczają działania polegające na nielegalnych zrzutach czy ponadnormatywnej emisji, odnosząc się do standardów jakości środowiska. Nie przywiduje się wpływu na cele środowiskowe dla JCWP i JCWPd. Przedmiotowy obszar jest w pełni zabudowany, a projekt zmiany planu uwzględnia odpowiednią gospodarkę wodno-ściekową, która ma na celu eliminację ewentualnego zanieczyszczenia wód podziemnych.

17. WPŁYW USTALEŃ ZMIANY PLANU NA ISTNIEJĄCE I PROJEKTOWANE UJĘCIA WÓD PODZIEMNYCH WRAZ Z WYZNACZONYMI STREFAMI OCHRONNYMI

Na przedmiotowym terenie oraz w jego bezpośrednim sąsiedztwie nie występują ujęcia wód podziemnych (istniejące i projektowane) wraz ze strefami ochronnymi. Projekt zmiany planu uwzględnia ochronę wód podziemnych poprzez zapisy odnoszące się do gospodarki wodno-ściekowej, ograniczając w ten sposób ewentualny negatywny wpływ na środowisko wodne.

18. USTALENIA PLANISTYCZNE DOTYCZĄCE GRANIC TERENÓW PODLEGAJĄCYCH OCHRONIE PRZED HAŁASEM, OBSZARÓW OGRANICZONEGO UŻYTKOWANIA ORAZ SPOSOBU ROZWIĄZYWANIA GOSPODARKI WODNO-ŚCIEKOWEJ I GOSPODARKI ODPADAMI

Tereny podlegające ochronie przed hałasem – Ustala się standard akustyczny:

- 1) dla terenów zabudowy mieszkaniowo – usługowej – standard akustyczny jak dla terenów mieszkaniowo – usługowych;
- 2) dla terenów zabudowy usługowej:
 - a) w przypadku realizacji usług z kategorii zamieszkania zbiorowego – standard akustyczny jak dla zabudowy zamieszkania zbiorowego,
 - b) w przypadku realizacji usług z kategorii oświaty i wychowania – standard akustyczny jak dla zabudowy związanej ze stałym lub czasowym pobytem dzieci i młodzieży,
 - c) w przypadku realizacji usług z kategorii usług sportu i rekreacji – standard akustyczny jak dla terenów rekreacyjno – wypoczynkowych,



d) w przypadku realizacji domów opieki społecznej – standard akustyczny jak dla terenów domów opieki społecznej,

e) pozostałe kategorie usług – standardu nie ustala się.

Obszary ograniczonego użytkowania – w granicach objętych projektem zmiany planu nie występują obszary ograniczonego użytkowania.

Gospodarka wodno-ściekowa – nowe ustalenia planistyczne zaproponowane w projekcie zmiany planu ograniczają działania polegające na nielegalnych zrzutach, odnosząc się do standardów jakości środowiska. Ustala się zaopatrzenie w wodę oraz odprowadzanie ścieków w oparciu o istniejące sieci. W projekcie ustala się odprowadzenie wód opadowych z terenów utwardzonych do miejskich sieci kanalizacji deszczowej z uwzględnieniem miejscowej retencji oraz własne systemy zagospodarowania wód opadowych; z pozostałych terenów powierzchniowo do gruntu zgodnie z przepisami odrębnymi. Ponadto należy zaznaczyć, iż analizowany obszar jest już w pełni zagospodarowany.

Gospodarka odpadami – projekt zmiany planu nie określa szczegółowo zasad gospodarki odpadami, określają to przepisy odrębne.

19. OGRANICZENIA POTENCJALNEGO UCIAŹLIWEGO ODDZIAŁYWANIA FUNKCJI USŁUGOWEJ

Ograniczenia zakresu usług, zgodnie z projektem zmiany planu dotyczą ustaleń, które dopuszczają działalność nieuciąźliwą. Definicja usług nieuciąźliwych wymieniona w słowniczku projektu zmiany planu wskazuje konkretny charakter usług jako: *„rodzaj działalności, użytkowania i gospodarowania obiektami i terenami, który nie wykracza poza ramy uzyskanych pozwoleń i nie powoduje przekroczenia standardów jakości środowiska, określonych w przepisach odrębnych, a którego ewentualna uciążliwość ogranicza się do granicy działki, na której prowadzona jest dana działalność”*.

20. ROZWIĄZANIA OBSŁUGI KOMUNIKACYJNEJ I PARKINGOWEJ ORAZ W ZAKRESIE INFRASTRUKTURY TECHNICZNEJ

Rozwiązania obsługi komunikacyjnej i parkingowej ustalone w projekcie zmiany planu:

- w zakresie komunikacji: ustala się podstawową obsługę komunikacyjną terenu 1U(MN) od ul. Rzemieśniczej (zlokalizowanej poza granicami planu);
- ustala się wskaźniki parkingowe do obliczania ilości miejsc parkingowych dla samochodów osobowych, sposób realizacji miejsc parkingowych;
- sposób realizacji miejsc parkingowych: garaże wbudowane, garaże podziemne, naziemne miejsca parkingowe
- sposób i termin tymczasowego zagospodarowania, urządzania i użytkowania terenów: do czasu realizacji inwestycji zgodnej z przeznaczeniem terenu ustalonym w planie dopuszcza się zagospodarowanie czasowe tych terenów, ale jedynie w formie:
 - naziemnych miejsc parkingowych o nawierzchni niepyłacej,

Rozwiązania w zakresie infrastruktury technicznej ustalone w projekcie zmiany planu:

- ustala się zaopatrzenie w energię elektryczną za pośrednictwem miejskiego systemu elektroenergetycznego z możliwością rozbudowy lub przebudowy istniejącego układu zasilającego i przesyłowego lub indywidualnych źródeł energii elektrycznej (z zastrzeżeniem § 11 ust. 3), zgodnie z przepisami odrębnymi,



- ustala się obsługę telekomunikacyjną zgodnie z przepisami odrębnymi z możliwością rozbudowy lub przebudowy sieci i urządzeń infrastruktury telekomunikacyjnej,
- ustala się zaopatrzenie w wodę, gaz oraz odprowadzenie ścieków komunalnych w oparciu o istniejące sieci wodociągowe, gazowe średniego ciśnienia oraz kanalizacji sanitarnej;
- ustala się odprowadzenie wód opadowych z terenów utwardzonych do miejskich sieci kanalizacji deszczowej z uwzględnieniem miejscowej retencji oraz własne systemy zagospodarowania wód opadowych; z pozostałych terenów powierzchniowo do gruntu zgodnie z przepisami odrębnymi;
- ustala się zaopatrzenie w ciepło z miejskich sieci ciepłowniczych lub indywidualnych źródeł ciepła (z zastrzeżeniem § 11 ust. 3), zgodnie z przepisami odrębnymi,
- dopuszcza się realizację niezbędnej infrastruktury technicznej, przy spełnieniu wymogów wynikających z przepisów odrębnych,
- dopuszcza się przebudowę istniejących sieci i urządzeń infrastruktury technicznej kolidujących z projektowanym zagospodarowaniem terenu na podstawie przepisów odrębnych.
- § 11 ust. 3 Dopuszcza się możliwość realizacji instalacji odnawialnych źródeł energii o mocy do 100 kW z zastrzeżeniem, że dla instalacji wytwarzających energię z wiatru maksymalną moc ogranicza się do mocy mikroinstalacji, zgodnie z przepisami odrębnymi.

21. ROZWIĄZANIA MAJĄCE NA CELU ZAPOBIEGANIE, OGRANICZANIE LUB KOMPENSACJĘ PRZYRODNICZĄ NEGATYWNYCH ODDZIAŁYWAŃ NA ŚRODOWISKO, MOGĄCYCH BYĆ REZULTATEM REALIZACJI PROJEKTOWANEGO DOKUMENTU

Każde nowo powstające opracowanie planistyczne musi zawierać informację związane pośrednio lub bezpośrednio z ochroną środowiska przyrodniczego. Dlatego też projekt zmiany miejscowego planu zagospodarowania przestrzennego zawiera rozwiązania mające na celu zapobieganie, ograniczanie lub kompensację przyrodniczą negatywnych oddziaływań na środowisko, które mogą wystąpić w przypadku realizacji projektowanego dokumentu.

Rozwiązania w zakresie ochrony środowiska zawarte w projekcie zmiany planu:

- nakazuje się zachowanie standardów jakości środowiska – zgodnie z przepisami odrębnymi;
- nakazuje się odprowadzenie wód opadowych i roztopowych, odprowadzenie ścieków komunalnych oraz zaopatrzenie w ciepło zgodnie z zasadami modernizacji, rozbudowy i budowy systemów komunikacji i infrastruktury technicznej;
- projekt ustala standardy akustyczne;
- ustalenia dotyczące ukształtowania terenu, prac niwelacyjnych, nadsypywania terenu - zgodnie z ustaleniami § 8. 1 Ustala się nakaz zachowania naturalnego ukształtowania terenu. 2 Ustala się zakaz prowadzenia prac niwelacyjnych lub nadsypywania terenu w sposób utrudniający odpływ wód opadowych, w szczególności zakaz tworzenia nasypów ziemnych sytuowanych poprzecznie do osi dolin rzecznych oraz suchych dolin, z wyłączeniem działań służących zwiększeniu retencji lub podwyższenia bezpieczeństwa przeciwpowodziowego. 3 Poza obrysem istniejących i projektowanych budynków ustala się zakaz prowadzenia prac niwelacyjnych lub nadsypywania terenu w sposób zmieniający naturalnie uformowaną rzeźbę terenu o wartość powyżej 1 metra w stosunku do naturalnej rzędnej terenu. 4 Dopuszcza się, z uwzględnieniem ust. 2, prace niwelacyjne lub nadsypywanie terenu w celu realizacji niezbędnych dojazdów do budynku. 5 Dopuszcza się, z uwzględnieniem ust. 1 i 2, zmiany w ukształtowaniu terenu w celu prowadzenia nowych dróg oraz w przypadkach rekultywacji



gruntów zdegradowanych. 6 Zasady wymienione w ust. 1-5 obowiązują dla wszystkich terenów wydzielonych w granicach obszaru objętego niniejszym planem, chyba że ustalenia szczegółowe terenu, stanowią inaczej.);

- nakazuje się staranne ukształtowanie i utrzymanie zieleni urządzonej, towarzyszącej budynkom i ciągom komunikacyjnym, w formie zieleni niskiej, średniej i wysokiej;

Rozwiązania w zakresie infrastruktury technicznej: zgodnie z rozwiązaniami przedstawionymi w rozdziale 20 niniejszej prognozy.

Rozwiązania poprzez kształtowanie zabudowy i jej funkcji:

- ustala się wielkość powierzchni zabudowy w stosunku do powierzchni działki budowlanej;
- ustala się intensywność zabudowy;
- dopuszcza się realizację dachu zielonego o charakterze intensywnym lub ekstensywnym, lub obu rodzajów jednocześnie;
- w przypadku realizacji dachu zielonego dopuszcza się objęcie powierzchni dachu zielonego jako powierzchni terenu biologicznie czynnego, zgodnie z przepisami odrębnymi.

22. PROPOZYCJE ROZWIĄZAŃ ALTERNATYWNYCH DO ZAWARTYCH W PROJEKCIE ZMIANY PLANU ZAGOSPODAROWANIA PRZESTRZENNEGO

Rozwiązania zaproponowane w projekcie zmiany planu są wynikiem przeprowadzonej analizy zasadności oraz propozycji projektów planistycznych. Podczas procesu planistycznego i po analizie wariantowej wybierany jest najkorzystniejszy wariant, który spełnia najbardziej optymalne rozwiązania dla danego terenu. Dlatego też przedstawiony projekt zmiany planu potraktowany został jako rozwiązanie najbardziej optymalne z uwzględnieniem wniosków właścicieli terenu (w tym o dopuszczenie funkcji mieszkaniowej). Należy podkreślić, iż przedmiotowy teren jest w pełni zagospodarowany. Zmiana planu w stosunku do obowiązującego mpzp umożliwi jedynie realizację nowych funkcji. Ze względu na wysoki poziom hałasu drogowego nie jest wskazane lokalizowanie funkcji mieszkaniowej, czy też usług wymagających zachowania odpowiednich standardów akustycznych. Dopuszczenie funkcji mieszkaniowej na przedmiotowym terenie nastąpiło na wniosek właścicieli.

23. STRESZCZENIE W JĘZYKU NIESPECJALISTYCZNYM

Prognoza oddziaływania na środowisko projektu zmiany planu zagospodarowania przestrzennego miasta Lublin – część I obszar zachodni, obszar **A** – w rejonie al. Kraśnickiej i ul. Rzemieśniczej została opracowana zgodnie z przepisami *Ustawy z dnia 3 października 2008 r. o udostępnianiu informacji środowisku i jego ochronie, udziale społeczeństwa w ochronie środowiska oraz o ocenach oddziaływania na środowisko*. Prognoza oddziaływania na środowisko, zgodnie z art. 57 i 58 w/w ustawy, obejmuje w swym zakresie problematykę wskazaną przez Regionalną Dyрекcję Ochrony Środowiska oraz Państwowego Powiatowego Inspektora Sanitarnego. Informacje zawarte w prognozie stanowią nierozłączną część projektu zmiany planu. Ponadto prognoza przedstawia metodykę sporządzania takich opracowań na podstawie materiałów wyjściowych, charakterystykę obszaru opracowania, określenie zmian oraz ustalenie wpływu zaproponowanych funkcji na stan jakości środowiska w przypadku zrealizowania i niezrealizowania ustaleń planistycznych. Odniesienie do obszarów Natura 2000 ma charakter ogólny. Ze względu na brak takich obszarów na terenie opracowania ustalenia planistyczne nie mają na nie wpływu. Niniejsza prognoza zawiera diagnozę poszczególnych komponentów środowiska przyrodniczego, takich jak budowa geologiczna, rzeźba, klimat, fauna i flora, która została sporządzona na podstawie wyjściowych opracowań (m. in. ekofizjograficznych). W prognozie przedstawiono obecny stan zagospodarowania obszaru oraz ustalenia zaproponowane

w projekcie zmiany planu. Przedstawiono ogólne założenia w aspekcie ochrony i kształtowania ładu przestrzennego oraz środowiska, obsługi komunikacyjnej oraz infrastruktury technicznej.

Szczegółowa analiza projektu zmiany planu w kontekście zagrożeń dla środowiska została przedstawiona tabelarycznie. Dotyczy ona wpływu projektu zmiany planu na środowisko w stosunku do aktualnie obowiązującego planu zagospodarowania przestrzennego oraz do obecnego sposobu użytkowania terenu. Wykonano analizę wpływu ustaleń planistycznych na poszczególne komponenty środowiska oraz podsumowanie ocen cząstkowych dla poszczególnych elementów środowiska przyrodniczego. W odniesieniu do obowiązującego mpzp zmiana funkcji z AG na U(MN) będzie korzystna. Projekt wprowadza funkcje potencjalnie mające mniejsze oddziaływanie na środowisko przyrodnicze oraz zdrowie i komfort życia mieszkańców, także sąsiedniej zabudowy mieszkaniowej (poza granicami opracowania). Analizowany obszar jest obecnie w pełni zagospodarowany. Dlatego też nie prognozuje się istotnego wpływu realizacji dokumentu na środowisko przyrodnicze. Ze względu na aktualne potrzeby, jakie wykazała przeprowadzona analiza zasadności, oddziaływanie na ludzi oraz szeroko rozumiane dobra materialne można uznać za korzystne. Pozytywne jest ustalenie właściwych standardów akustycznych. Niemniej ze względu na wysoki poziom hałasu drogowego na analizowanym terenie mogą wystąpić trudności w ich dotrzymaniu w przypadku realizacji funkcji mieszkaniowej, czy też usług dla których ustala się standardy akustyczne.

W granicach obszaru opracowania nie występują formy ochrony przyrody w rozumieniu *Ustawy o ochronie przyrody* ani obiekty podlegające ochronie konserwatorskiej. Teren opracowania, jak i cały Lublin, znajdują się w obrębie Głównego Zbiornika Wód Podziemnych (GZWP nr 406 - Lublin), którego zasoby podlegają ochronie. Nie stwierdzono negatywnego wpływu ustaleń na cele środowiskowe dla jednolitych części wód podziemnych i powierzchniowych, określonych w „Planie gospodarowania wodami w obszarze dorzecza Wisły”. Zapisy projektu zmiany planu umożliwiają spełnienie tych celów. Ze względu na fakt, iż analizowany teren jest w pełni zagospodarowany nie przewiduje się zmiany dotychczasowego wpływu na zmiany klimatyczne. Niemniej niekorzystnie na stan jakości powietrza oraz na klimat wpływać może fakt, iż zabudowa zlokalizowana na przedmiotowym terenie nie jest podłączona do miejskiej sieci ciepłowniczej. Wskazane jest wykorzystanie odnawialnych źródeł energii, które dopuszcza projekt zmiany planu lub ogrzewanie gazowe.

Efektywne i pełne wdrożenie ustaleń projektowanego dokumentu powinno stanowić wystarczające zabezpieczenie przed potencjalnymi negatywnymi, przyszłymi zmianami w środowisku przyrodniczym, a celem uzyskania pewności, że projektowane funkcje nie oddziałują negatywnie na środowisko jest ustalenie monitoringu.



Anna Harabin

Kamila Jurycka

Urząd Miasta Lublin
Wydział Planowania
referat ds. ochrony środowiska w MPZP

Lublin, dnia 19.11.2019 r.

OŚWIADCZENIE AUTORA(ÓW)

dzieła pt.: PROGNOZA ODDZIAŁYWANIA NA ŚRODOWISKO DO ZMIANY MIEJSCOWEGO PLANU ZAGOSPODAROWANIA PRZESTRZENNEGO MIASTA LUBLIN CZĘŚĆ I – OBSZAR ZACHODNI, OBSZAR A – REJON AL. KRAŚNICKIEJ I UL. RZEMIEŚLNICZEJ

1. Oświadczam, że zgodnie z art. 74a ustawy z dnia 3 października 2008r. o udostępnianiu informacji o środowisku i jego ochronie, udziale społeczeństwa w ochronie środowiska oraz ocenach oddziaływania na środowisko posiadam niezbędne kwalifikacje do wykonania wyżej wymienionego dokumentu w ramach strategicznej oceny oddziaływania na środowisko.
2. Jestem świadomy odpowiedzialności karnej za złożenie fałszywego oświadczenia.

Anna Harabin

Kamila Jurycka

Podpis(y) Autora(ów)

Wyłożenie do wglądu publicznego

Wyłożenie do wglądu publicznego od 10 grudnia 2019 r. do 10 stycznia 2020 r.