

UCHWAŁA NR
RADY MIASTA LUBLIN

z dnia 2023 r.

w sprawie zmniejszenia liczby drzew objętych ochroną w obrębie szpalerów drzew stanowiących pomnik przyrody oraz w sprawie pozbawienia statusu pomnika przyrody

Na podstawie, art. 18 ust. 2 pkt 15, ustawy z dnia 8 marca 1990 r. o samorządzie gminnym (Dz.U. z 2023 poz. 40 t.j.), w związku z art. 44 ust. 3, 3a i 4, ustawy z dnia 16 kwietnia 2004 r. o ochronie przyrody (Dz. U. z 2022r., 916 ze zm.) po uzgodnieniu z Regionalnym Dyrektorem Ochrony Środowiska w Lublinie - Rada Miasta Lublin uchwala co następuje:

§ 1. Zmniejsza się liczbę drzew wchodzących w skład szpalerów drzew uznanych za pomnik przyrody o następujące egzemplarze:

1. Lipa drobnolistna (*Tilia cordata*) o obw. pnia mierzonym na wysokości 130 cm - 255 cm, rosnąca w szpalerze lip, stanowiącym pomnik przyrody przy Zalewie Zemborzyckim (nr drzewa w szpalerze - 17), na dz. ew. nr 37/82 ark. 5 obr. 49, stanowiącej własność Gminy Lublin. Szpaler lip, w którym znajduje się przedmiotowe drzewo został uznany za pomnik przyrody Rozporządzeniem Wojewody Lubelskiego Nr 4 z dnia 10 lutego 1997 r. (Dz. Urz. Woj. Lub. Nr 3, poz. 21), nr WKP 389.

2. Lipa drobnolistna (*Tilia cordata*) o obw. pnia mierzonym na wysokości 130 cm - 241 cm, rosnąca w szpalerze lip, stanowiącym pomnik przyrody przy Zalewie Zemborzyckim (nr drzewa w szpalerze - 28), na dz. ew. nr 37/82 ark. 5 obr. 49, stanowiącej własność Gminy Lublin. Szpaler lip, w którym znajduje się przedmiotowe drzewo został uznany za pomnik przyrody Rozporządzeniem Wojewody Lubelskiego Nr 4 z dnia 10 lutego 1997 r. (Dz. Urz. Woj. Lub. Nr 3, poz. 21), nr WKP 389.

3. Lipa drobnolistna (*Tilia cordata*) o obw. pnia mierzonym na wysokości 130 cm - 165 cm, rosnąca w szpalerze lip, stanowiącym pomnik przyrody przy Zalewie Zemborzyckim (nr drzewa w szpalerze - 32), na dz. ew. nr 37/82 ark. 5 obr. 49, stanowiącej własność Gminy Lublin. Szpaler lip, w którym znajduje się przedmiotowe drzewo został uznany za pomnik przyrody Rozporządzeniem Wojewody Lubelskiego Nr 4 z dnia 10 lutego 1997 r. (Dz. Urz. Woj. Lub. Nr 3, poz. 21), nr WKP 389.

4. Dąb szypułkowy (*Quercus robur*) o obw. pnia mierzonym na wysokości 130 cm - 244 cm, rosnący w szpalerze dębów, stanowiącym pomnik przyrody przy ul. bieszczadzkiej/ul. Jana Pawła II w Lublinie (nr drzewa w szpalerze - 10), na dz. ew. nr 17/2 ark. 2 obr. 70, stanowiącej własność Osiedle Regaty TBV Spółka z o.o. sp. komandytowa. Szpaler dębów, w którym znajduje się przedmiotowe drzewo został uznany za pomnik przyrody Rozporządzeniem Wojewody Lubelskiego Nr 4 z dnia 10 lutego 1997 r. (Dz. Urz. Woj. Lub. Nr 3, poz. 21), nr WKP 377.

§ 2. Znosi się formę ochrony przyrody drzewa - lipa drobnolistna (*Tilia cordata*) o obw. pnia mierzonym na wysokości 130 cm - 340 cm, rosnąca na dz. ew. nr 6 ark. 1 obr. 33, stanowiącej własność Gminy Lublin zlokalizowanej przy al. Warszawskiej w Lublinie. Drzewo zostało uznane za pomnik przyrody Uchwałą Rady Miasta Lublin Nr 289/X/2015 z dnia 22 października 2015 r. (Dz. U. Woj. Lub. z dnia 24 listopada 2015, poz. 3752) o nr GRPP - 20.

§ 3. Zmniejszenie liczby drzew w obrębie szpalerów drzew uznanych za pomnik przyrody określonych w §1 oraz pozbawienie statusu pomnika przyrody o którym mowa w §2 następuje z powodu utraty wartości przyrodniczych i krajobrazowych, ze względu na które ustanowiono pomniki przyrody. Dodatkowo pozbawienie statusu pomnika przyrody drzew wskazanych w §1 ust. 2 i 3 następuje w celu zapewnienia bezpieczeństwa powszechnego. Utrata wartości przyrodniczych i krajobrazowych tych drzew nastąpiła w wyniku niekorzystnych warunków atmosferycznych.

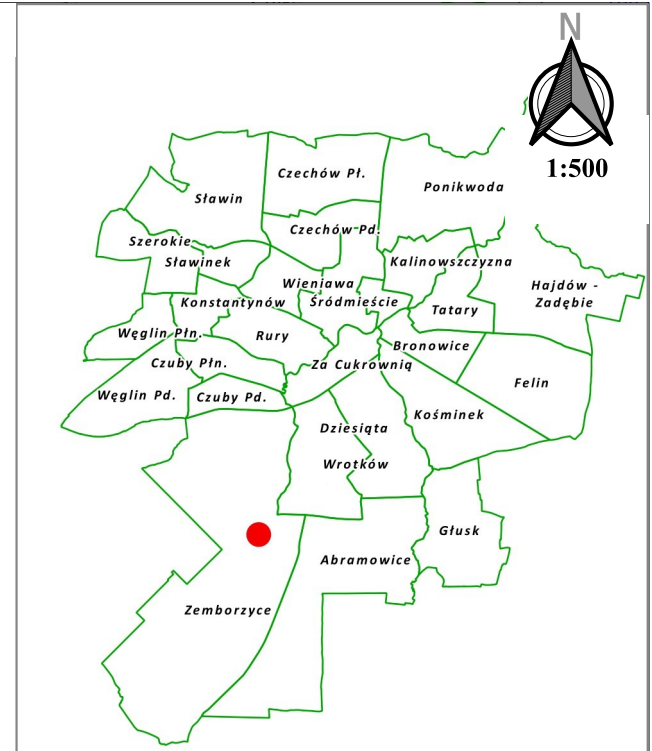
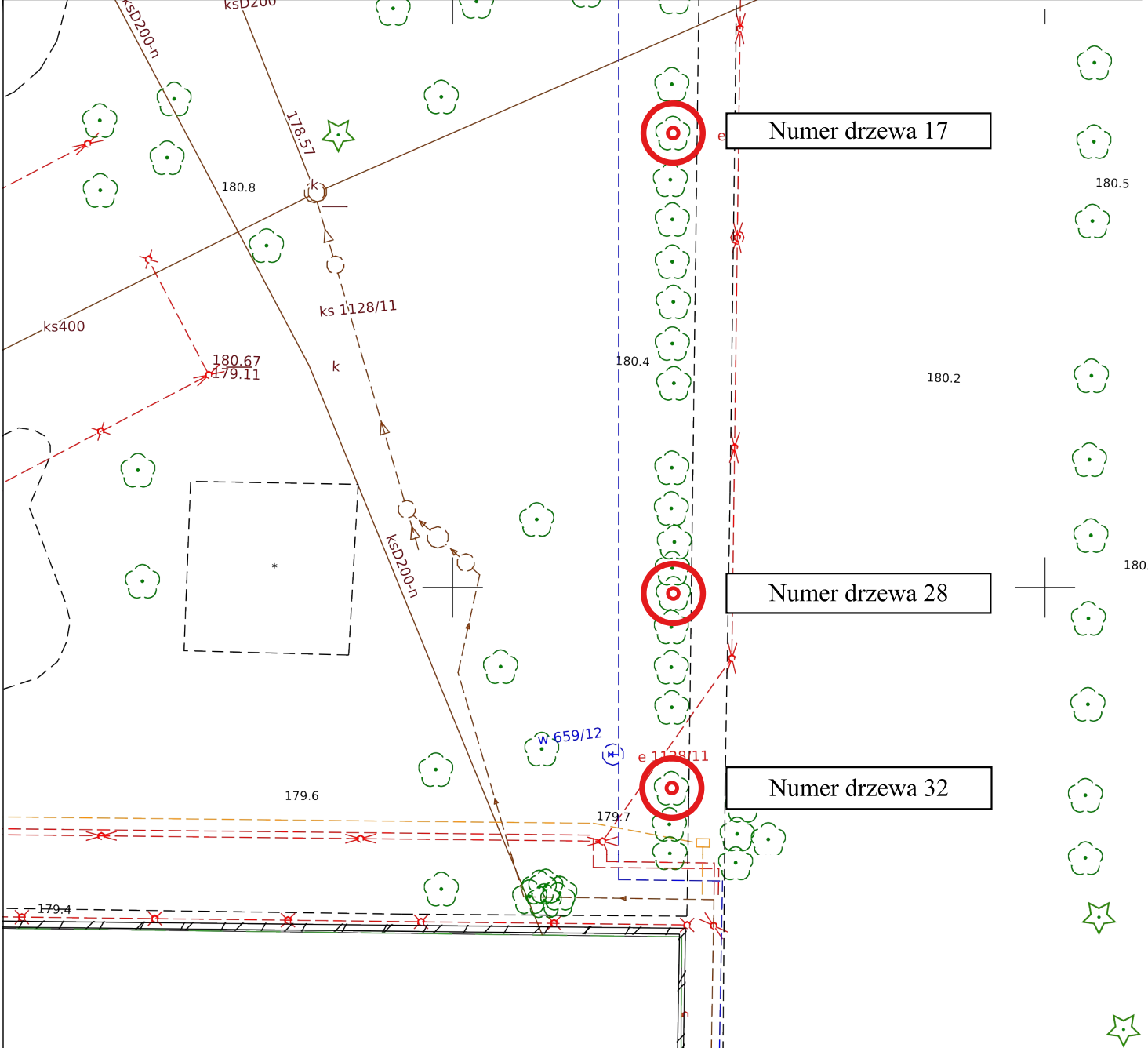
§ 4. Położenie pomników przyrody wymienionych w §1 i §2 określa załącznik graficzny do niniejszej uchwały.

§ 5. Wykonanie uchwały powierza się Prezydentowi Miasta Lublin.

§ 6. Uchwała wchodzi w życie po upływie 14 dni od ogłoszenia w Dzienniku Urzędowym Województwa Lubelskiego.

współrzędne punktów (ukł. 2000 str. 8)

WKP 389 - gat.Lipa drobnolistna, łac.Tilia cordata	X: 5673783.08 Y:8397218.49	Numer drzewa 17
WKP 389 - gat.Lipa drobnolistna, łac.Tilia cordata	X: 5673799.49 Y: 83977218.61	Numer drzewa 28
WKP 389 - gat.Lipa drobnolistna, łac.Tilia cordata	X: 5673838.32 Y:8397218.6	Numer drzewa 32



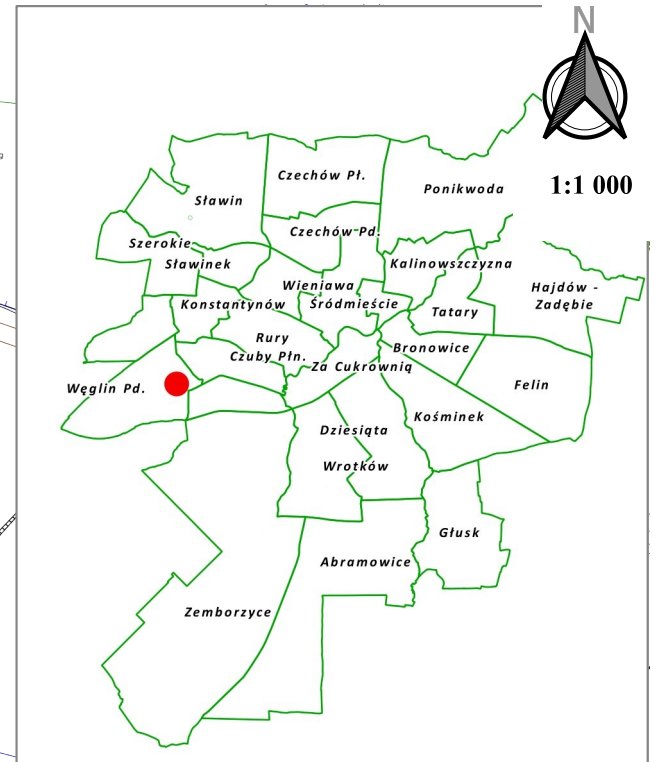
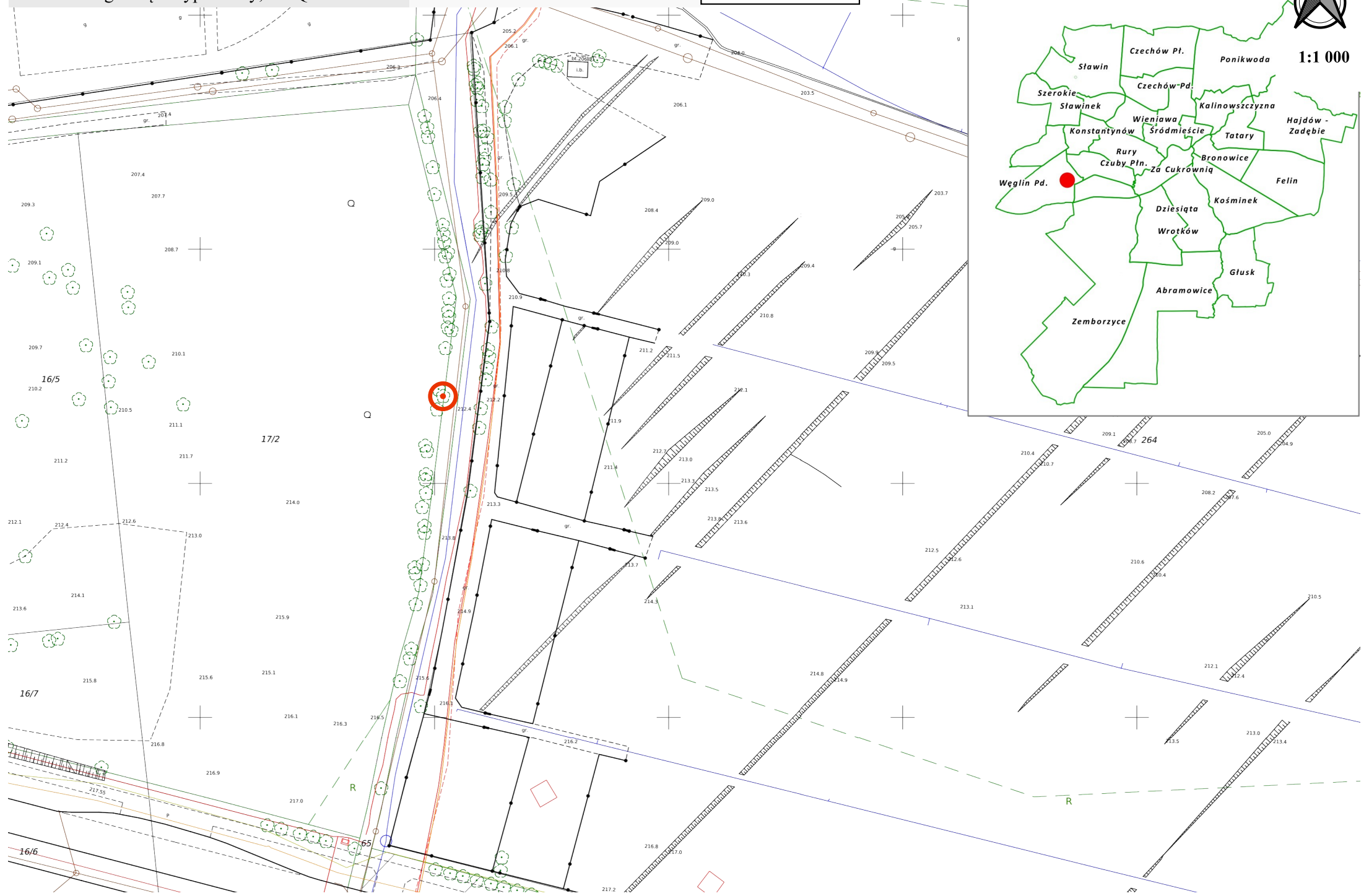
Dz. ew. nr 37/82 ark. 5 obr. 49
ul. Krężnicka 6
Zalew Zemborzycki

współrzędne punktów (ukł. 2000 str. 8)

WKP 377 - gat.Dąb szypułkowy, łac.Quercus robur

X: 5677868.68 Y: 8395051.77

Numer drzewa 10

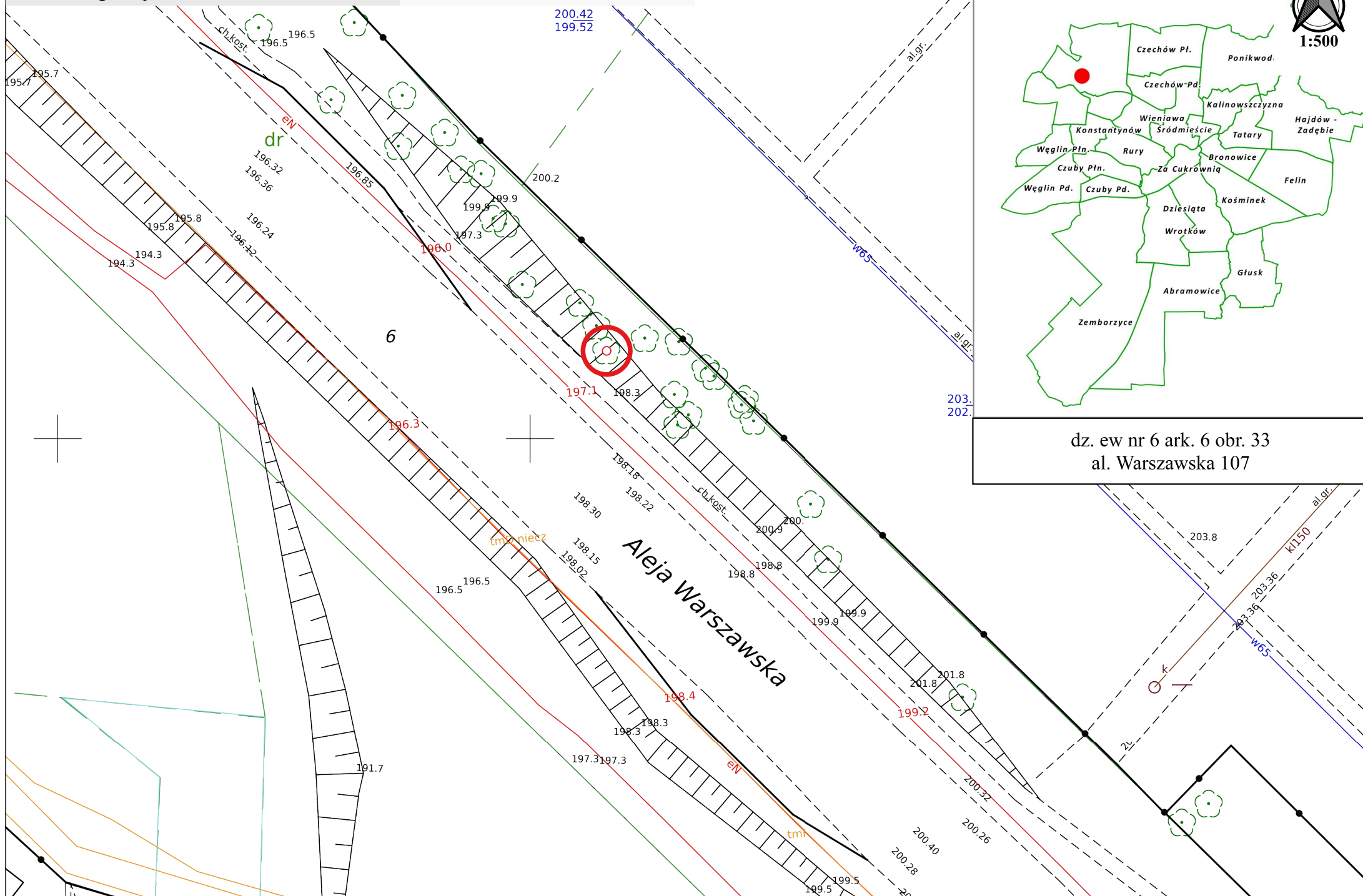


współrzędne punktów (ukł. 2000 str. 8)

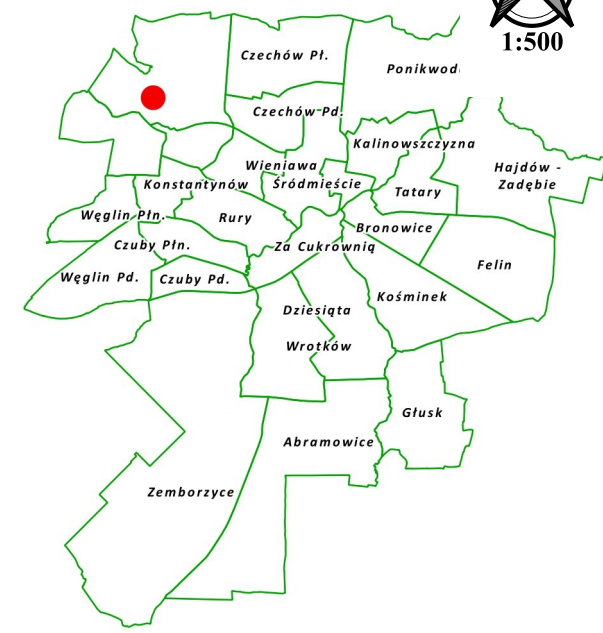
GRPP 20 - gat.Lipa drobnolistna, łac.Tilia cordata

X: 5682259.31 Y:8395408.1

200.42
199.52



1:500



dz. ew nr 6 ark. 6 obr. 33
al. Warszawska 107

UZASADNIENIE

Zgodnie z art. 44 ust 3, ustawy z dnia 16 kwietnia 2004 r. o ochronie przyrody (Dz. U. z 2022, poz. 916 ze zm.) zniesienie formy ochrony przyrody dokonuje Rada Gminy w drodze uchwały. Zniesienie formy ochrony przyrody, zgodnie z art. 44 ust 4 w/w ustawy następuje w razie utraty wartości przyrodniczych i krajobrazowych, ze względu na które ustanowiono formę ochrony przyrody lub w razie konieczności realizacji inwestycji celu publicznego lub zapewnienia bezpieczeństwa powszechnego.

Lipa drobnolistna (*Tilia cordata*), o obw. pnia 255 cm (WKP 389, nr 17), opisana w §1 ust. 1 niniejszej uchwały jest zbudowana z dwóch przeciwległych konarów, połączonych wiązaniem elastycznym. Jeden z konarów jest obumarły i znajduje się nad alejką, drugi konar jest częściowo zamierający a w ich rozwidleniu widoczne pęknięcie odsłaniające znaczny ubytek. Wiazanie linowe jest mocno naciągnięte. Drzewo stwarza realne zagrożenie bezpieczeństwa powszechnego. Drzewo utraciło wartość przyrodniczą.

Lipa drobnolistna (*Tilia cordata*), o obw. pnia 241 cm (WKP 389, nr 28), opisana w §1 ust. 2 niniejszej uchwały uległa wywróceniu i wyłamaniu pnia na wysokości ok 130 cm. W miejscu rozłamania widoczny postępujący proces próchniczy, który przyczynił się do osłabienia mechanicznej wytrzymałości pnia. Drzewo utraciło walory oraz wartości przyrodnicze.

Lipa drobnolistna (*Tilia cordata*), o obw. pnia 165 cm (WKP 389, nr 32), opisana w §1 ust. 3 niniejszej uchwały jest pozbawiona korony, ma wysoki rachityczny pień oraz zagrzybiony, wypróchniały ubytek na całej jego długości. Drzewo może ulec wykrotowi na alejkę, wobec czego stwarza realne zagrożenie bezpieczeństwa powszechnego. Drzewo utraciło wartość przyrodniczą.

Dąb szypułkowy (*Quercus robur*), o obw. pnia 244 cm (WKP 377, nr 10), opisany w §1 ust. 4 niniejszej uchwały jest obumarły o czym świadczy ponad 80% posusz korony. Pień drzewa w 50% jest pozbawiony kory co uwidocznilo postępujący proces próchniczy drewna. Drzewo może ulec wykrotowi na alejkę, wobec czego stwarza realne zagrożenie bezpieczeństwa powszechnego. Dąb utracił wartość przyrodniczą.

Lipa drobnolistna (*Tilia cordata*), o obw. pnia 340 cm (GRPP 20), opisana w §2 niniejszej uchwały uległa wywróceniu i wyłamaniu pnia podczas niekorzystnych warunków atmosferycznych. Drzewo utraciło walory oraz wartości przyrodnicze.

Wobec powyższego, podjęcie przez Radę Miasta Lublin, uchwały w sprawie zmniejszenia liczby drzew w obrębie opisanej formy ochrony przyrody jako pomników przyrody oraz zniesienia statusu pomnika przyrody jest uzasadnione.

Projekt niniejszej uchwały, zgodnie z art. 44 ust. 3a ustawy z dnia 16 kwietnia 2004 r. o ochronie przyrody (Dz. U. z 2022 r. poz. 916 ze zm.) został uzgodniony z Regionalnym Dyrektorem Ochrony Środowiska w Lublinie.