

UCHWAŁA NR
RADY MIASTA LUBLIN

z dnia 2022 r.

w sprawie zaliczenia ulic położonych w Lublinie do kategorii dróg gminnych

Na podstawie art. 18 ust. 2 pkt 15 ustawy z dnia 8 marca 1990 roku o samorządzie gminnym (Dz. U. 2022 r. poz. 559, 583, 1005, 1079, 1561) oraz na podstawie art. 7 ust. 2 ustawy z dnia 21 marca 1985 roku o drogach publicznych (Dz. U. z 2022 r. poz. 1693, 1768, 1783) po zasięgnięciu opinii Prezydenta Miasta Lublin, Rada Miasta Lublin uchwala, co następuje:

§ 1.

Zalicza się do kategorii dróg gminnych niżej wymienione ulice:

- 1) ul. Beryłowa o przebiegu od ul. Jantarowej do KM 0+303;
- 2) ul. Wacława Gralewskiego od ul. Południowej do ul. Edwarda Stachury;
- 3) ul. Królowej Jadwigi o przebiegu od ul. Doświadczalnej do ul. Władysława Jagiełły;
- 4) ul. Władysława Jagiełły o przebiegu od ul. Doświadczalnej do KM 0+546;
- 5) ul. Jantarowa (sięgacz) o przebiegu od ul. Jantarowej do KM 1+045;
- 6) ul. Kazimierza Jagiellończyka o przebiegu od ul. Józefa Franczaka „Lalka” do ul. Władysława Jagiełły;
- 7) ul. Władysława Jagiełły o przebiegu od ul. Doświadczalnej do KM 0+546;
- 8) ul. Kryształowa (sięgacz) o przebiegu od ul. Kryształowej do KM 0+818;
- 9) ul. Kwarцова o przebiegu od ul. Korzałowej do KM 0+475;
- 10) ul. Bolesława Sekutowicza od Konrada Bielskiego do ul. Ignacego Czumy;
- 11) ul. Tymiankowa o przebiegu od ul. Jana Pawła II do KM 0+272;
- 12) ul. Zygmunta Augusta o przebiegu od ul. Kazimierza Jagiellończyka do KM 0+559.

§ 2.

Przebiegi dróg zaliczanych do kategorii dróg gminnych przedstawiają załączniki graficzne do niniejszej Uchwały:

- Załącznik graficzny nr 1 – ul. Królowej Jadwigi, ul. Kazimierza Jagiellończyka, ul. Władysław Jagiełły, ul. Zygmunta Augusta;
- Załącznik graficzny nr 2 – ul. Beryłowa, ul. Jantarowa, ul. Kryształowa;
- Załącznik graficzny nr 3 – ul. Kwarцова;
- Załącznik graficzny nr 4 – ul. Wacława Gralewskiego;
- Załącznik graficzny nr 5 – ul. Tymiankowa;
- Załącznik graficzny nr 6 – ul. Bolesława Sekutowicza.

§ 3.

Wykonanie uchwały powierza się Prezydentowi Miasta Lublin.

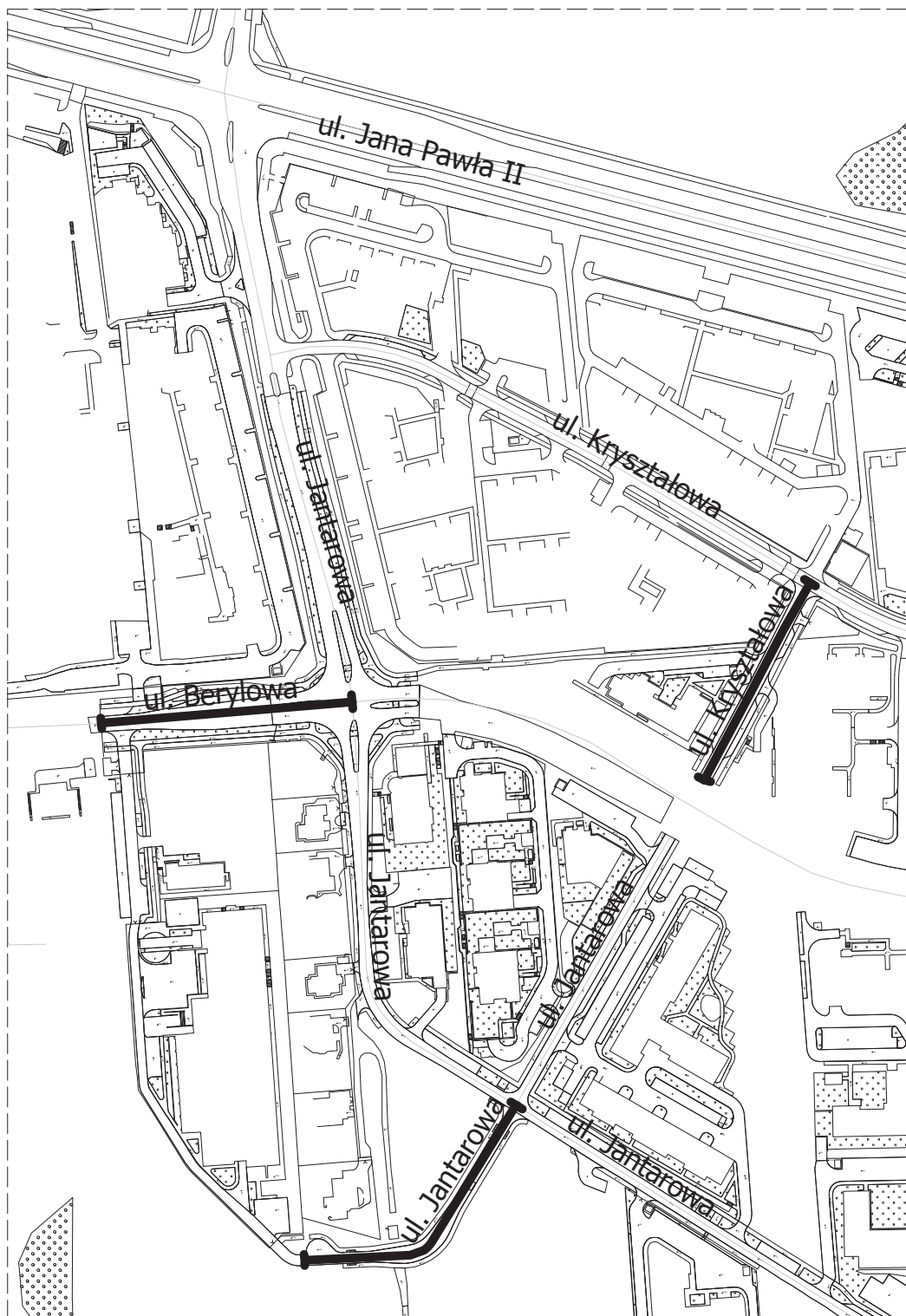
§ 4.

Uchwała wchodzi w życie po upływie 14 dni od daty ogłoszenia w Dzienniku Urzędowym Województwa Lubelskiego.

Przewodniczący Rady Miasta
Lublin

Jarosław Pakuła

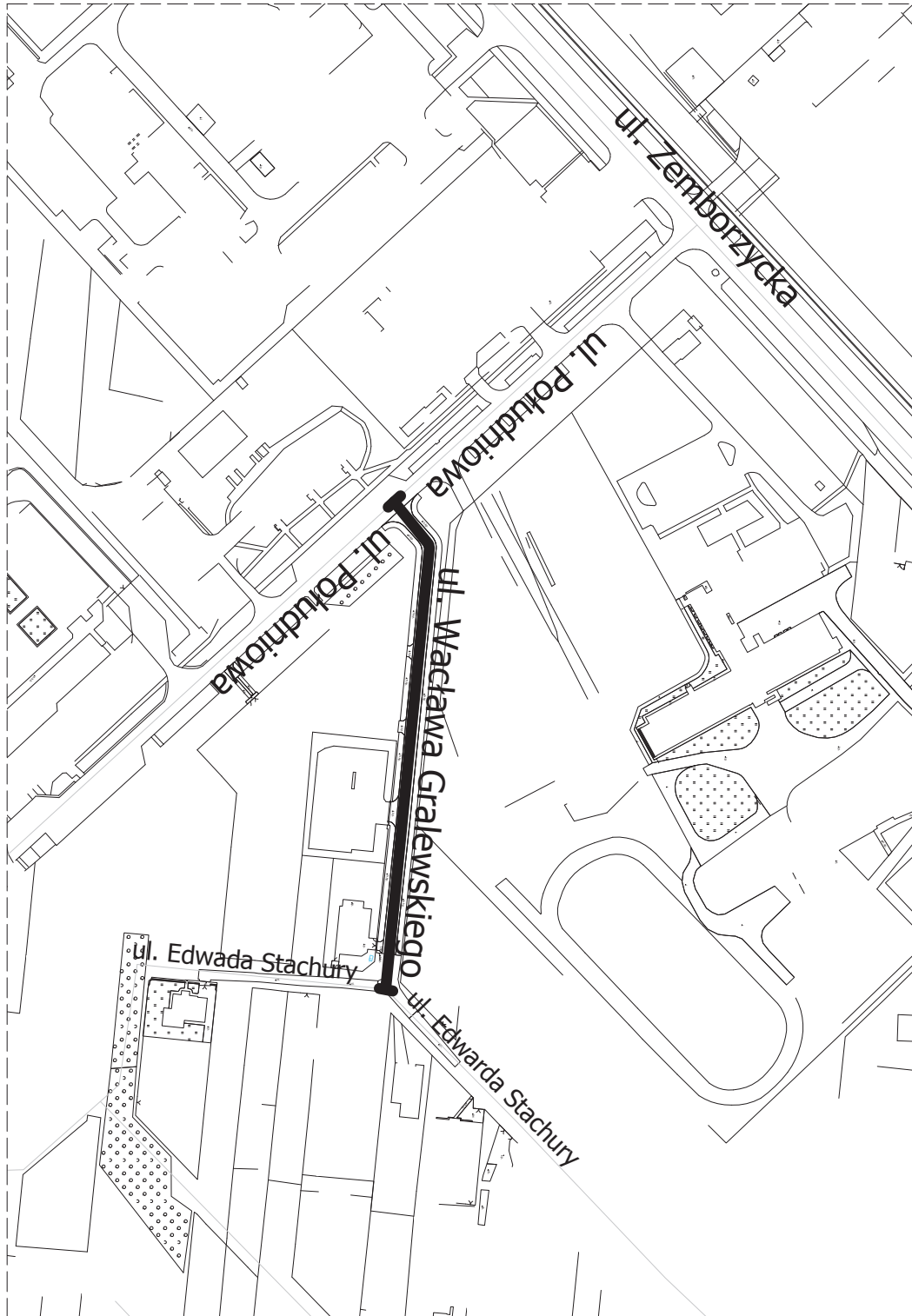
Załącznik graficzny nr 2
do uchwały nr/...../2022
Rady Miasta Lublin
z dnia 20.10.2022 r.



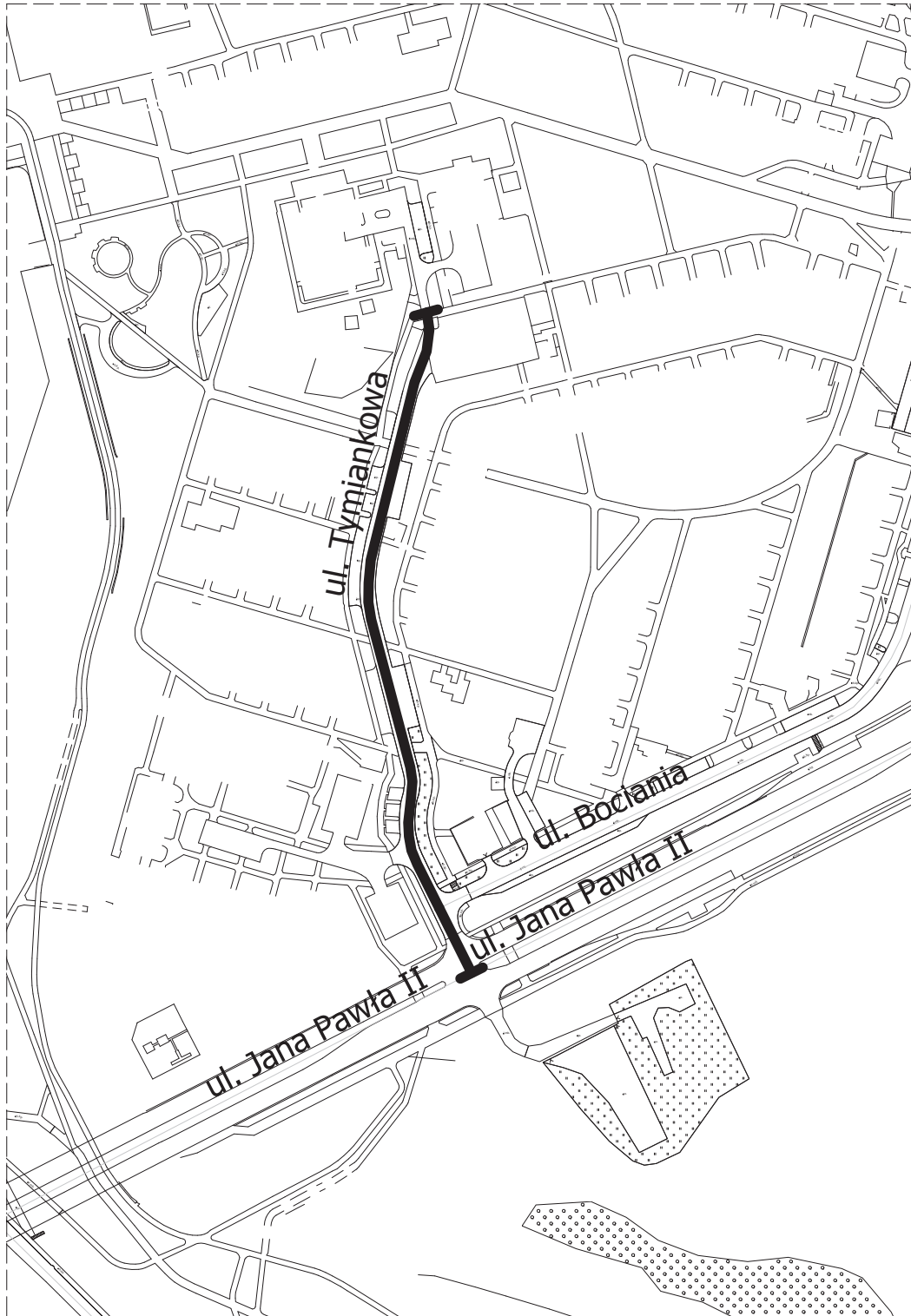
Załącznik graficzny nr 3
do uchwały nr/...../2022
Rady Miasta Lublin
z dnia 20.10.2022 r.



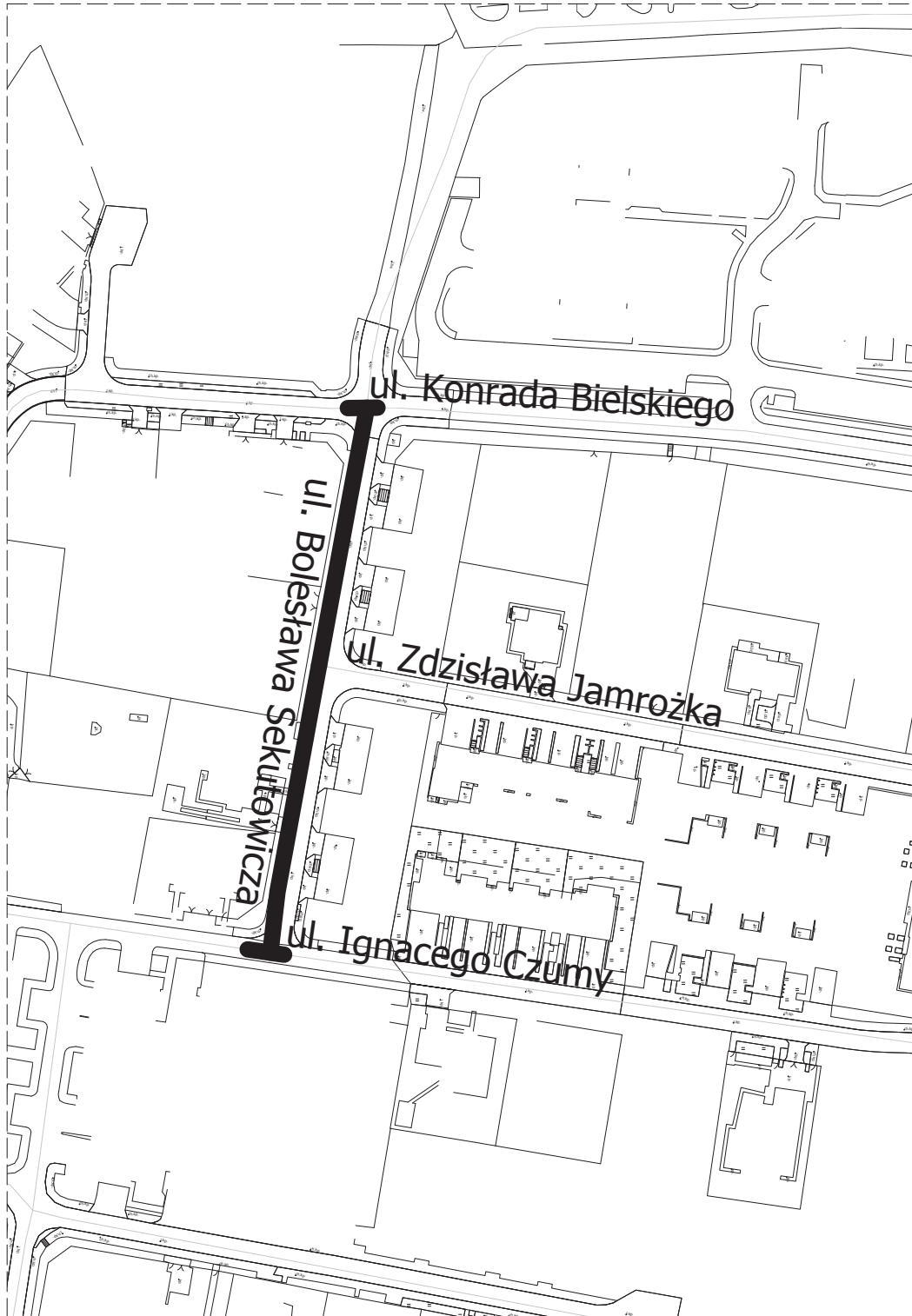
Załącznik graficzny nr 4
do uchwały nr/...../2022
Rady Miasta Lublin
z dnia 20.10.2022 r.



Załącznik graficzny nr 5
do uchwały nr/...../2022
Rady Miasta Lublin
z dnia 20.10.2022 r.



Załącznik graficzny nr 6
do uchwały nr/...../2022
Rady Miasta Lublin
z dnia 20.10.2022 r.



Uzasadnienie

Zgodnie z art. 19 ust.5 ustawy o drogach publicznych z dnia 21 marca 1985 roku (Dz. U. z 2022 r. poz. 1693, 1768, 1783) w granicach miast na prawach powiatu zarządcą wszystkich dróg publicznych z wyjątkiem autostrad i dróg ekspresowych jest Prezydent Miasta.

Przebieg ul. Królowej Jadwigi, ul. Kazimierza Jagiellończyka, ul. Władysław Jagiełły oraz ul. Zygmunta Augusta został ujęty w miejscowym planie zagospodarowania przestrzennego zatwierdzonym Uchwałą Nr 825/XXXV/2005 Rady Miasta Lublin z dnia 17 listopada 2005 roku.

Przebieg ul. Berylowej, sięgacz ul. Kryształowej, ul. Kwartcowej oraz ul. Tymiankowej został ujęty w miejscowym planie zagospodarowania przestrzennego zatwierdzonym Uchwałą Nr 1688/LV/2002 Rady Miasta Lublin z dnia 26 września 2002 roku.

Sięgacz ul. Jantarowej na wskazanym odcinku został wybudowany zgodnie z decyzją ZRID nr 669/19 z dnia 27 czerwca 2019 roku. Zgodnie z art. 11i, ust. 2 ustawy z dnia 10 kwietnia 2003 r. o szczególnych zasadach przygotowania i realizacji inwestycji w zakresie dróg publicznych (t. j. Dz.U. z 2022 r. poz. 176) "W sprawach dotyczących zezwolenia na realizację inwestycji drogowej nie stosuje się przepisów o planowaniu i zagospodarowaniu przestrzennym oraz przepisów ustawy z dnia 9 października 2015 r. o rewitalizacji (Dz. U. z 2021 r. poz. 485).

Przebieg ul. Bolesława Sekutowicza został ujęty w miejscowym planie zagospodarowania przestrzennego zatwierdzonym Uchwałą Nr 1641/LIII/2002 Rady Miasta Lublin z dnia 29 sierpnia 2002 roku.

Grunty pod drogami stanowią własność Gminy Lublin.

Drogi przedstawione w załącznikach graficznych odpowiadają warunkom technicznym dla dróg gminnych wynikających z Rozporządzenia Ministra Infrastruktury z dnia 24 czerwca 2022 r. w sprawie przepisów techniczno-budowlanych dotyczących dróg publicznych (t.j. Dz. U. z 2022 r. poz. 1518) i stanowią uzupełniającą sieć dróg służącym miejscowym potrzebom.