

Uchwała Nr
Rady Miasta Lublin

z dnia 2022 r.

w sprawie ustanowienia pomników przyrody

Na podstawie, art. 18 ust. 2 pkt 15, ustawy z dnia 8 marca 1990 r. o samorządzie gminnym (Dz.U. z 2022 poz. 559 t.j.), w związku z art. 44 ust. 1 i 2, art. 45 ustawy z dnia 16 kwietnia 2004 r. o ochronie przyrody (Dz. U. z 2022r.,916 t.j) po uzgodnieniu z Regionalnym Dyrektorem Ochrony Środowiska w Lublinie - Rada Miasta Lublin uchwała co następuje:

§ 1

1. Ustanawia się następujące drzewa pomnikami przyrody oraz nadaje się im numery w Gminnym Rejestrze Pomników Przyrody (dalej w skrócie GRPP):

1) Dąb szypułkowy (*Quercus robur*) o obwodzie pnia mierzonym na wysokości 130 cm - 277 cm, rosnący na dz. ew. nr 187/2, ark. 2, obręb 27 - Rury Bonifraterskie, stanowiącej własność Gminy Lublin, położonej przy ul. Białostockiej 5 w Lublinie, **numer GRPP - 45.**

2) Dąb szypułkowy (*Quercus robur*) o obwodzie pnia mierzonym na wysokości 130 cm - 263 cm, rosnący na dz. ew. nr 187/2, ark. 2, obręb 27 - Rury Bonifraterskie, stanowiącej własność Gminy Lublin, położonej przy ul. Białostockiej 5 w Lublinie, **numer GRPP - 46.**

3) Dąb szypułkowy (*Quercus robur*) o obwodzie pnia mierzonym na wysokości 130 cm - 284 cm, rosnący na dz. ew. nr 187/2, ark. 2, obręb 27 - Rury Bonifraterskie, stanowiącej własność Gminy Lublin, położonej przy ul. Białostockiej 3 w Lublinie, **numer GRPP - 47.**

4) Dąb szypułkowy (*Quercus robur*) o obwodzie pnia mierzonym na wysokości 130 cm - 311 cm, rosnący na dz. ew. nr 187/2, ark. 2, obręb 27 - Rury Bonifraterskie, stanowiącej własność Gminy Lublin, położonej przy ul. Białostockiej 1 w Lublinie, **numer GRPP - 48.**

5) Dąb szypułkowy (*Quercus robur*) o obwodzie pnia mierzonym na wysokości 130 cm - 324 cm, rosnący na dz. ew. nr 343, ark. 13, obręb 30 - Rury Wizytkowskie, stanowiącej własność Gminy Lublin, położonej u zbiegu ul. Białostockiej i ul. Gdańskiej w Lublinie, numer **GRPP - 49.**

6) Dąb szypułkowy (*Quercus robur*) o obwodzie pnia mierzonym na wysokości 130 cm - 218+191 cm, rosnący na dz. ew. nr 343, ark. 13, obręb 30 - Rury Wizytkowskie, stanowiącej własność Gminy Lublin, położonej przy ul. Gdańskiej 28 w Lublinie, numer **GRPP - 50.**

7) Dąb szypułkowy (*Quercus robur*) o obwodzie pnia mierzonym na wysokości 130 cm - 265 cm, rosnący na dz. ew. nr 345, ark. 13, obręb 30 - Rury Wizytkowskie, stanowiącej własność Gminy Lublin, położonej przy ul. Rzeszowskiej (obok posesji Gdańska 28) w Lublinie, numer GRPP - 51.

8) Dąb szypułkowy (*Quercus robur*) o obwodzie pnia mierzonym na wysokości 130 cm - 215 cm, rosnący na dz. ew. nr 345, ark. 13, obręb 30 - Rury Wizytkowskie, stanowiącej własność Gminy Lublin, położonej przy ul. Rzeszowskiej (obok posesji Gdańska 28) w Lublinie, numer **GRPP - 52.**

9) Dąb szypułkowy (*Quercus robur*) o obwodzie pnia mierzonym na wysokości 130 cm - 406 cm, rosnący na dz. ew. nr 345, ark. 13, obręb 30 - Rury Wizytkowskie, stanowiącej własność Gminy Lublin, położonej przy ul. Rzeszowskiej 25 w Lublinie, numer **GRPP - 53.**

10) Dąb szypułkowy (*Quercus robur*) o obwodzie pnia mierzonym na wysokości 130 cm - 232 cm, rosnący na dz. ew. nr 345, ark. 13, obręb 30 - Rury Wizytkowskie, stanowiącej własność Gminy Lublin, położonej przy ul. Rzeszowskiej 25 w Lublinie, numer **GRPP - 54**.

11) Dąb szypułkowy (*Quercus robur*) o obwodzie pnia mierzonym na wysokości 130 cm - 324 cm, rosnący na dz. ew. nr 343, ark. 13, obręb 30 - Rury Wizytkowskie, stanowiącej własność Gminy Lublin, położonej przy ul. Gdańskiej 16 w Lublinie, numer **GRPP - 55**.

12) Dąb szypułkowy (*Quercus robur*) o obwodzie pnia mierzonym na wysokości 130 cm - 275 cm, rosnący na dz. ew. nr 344, ark. 13, obręb 30 - Rury Wizytkowskie, stanowiącej własność Gminy Lublin, położonej przy ul. Gdańskiej 10 w Lublinie, numer **GRPP - 56**.

13) Lipa drobnolistna (*Tilia cordata*) o obwodzie pnia mierzonym na wysokości 130 cm - 450 cm, rosnący na dz. ew. nr 2, ark. 1, obręb 35 - Stary Gaj, stanowiącej własność Skarbu Państwa w trwałym zarządzie Lasów Państwowych Nadleśnictwo Świdnik, położonej przy ul. Stary Gaj (obok posesji Stary Gaj 117) w Lublinie, numer **GRPP - 57**.

14) Dąb szypułkowy (*Quercus robur*) o obwodzie pnia mierzonym na wysokości 130 cm - 275 cm, rosnący na dz. ew. nr 58/1, ark. 3, obręb 15 - Konstantynów, stanowiącej własność Województwa Lubelskiego, położonej przy ul. Bohaterów Monte Cassino w Lublinie, numer **GRPP - 58**.

15) Dąb szypułkowy (*Quercus robur*) o obwodzie pnia mierzonym na wysokości 130 cm - 301 cm, rosnący na dz. ew. nr 1/51, ark. 3, obręb 40 - Węglin Południe, stanowiącej własność Gminy Lublin w użytkowaniu wieczystym Spółdzielni Mieszkaniowej "MARS", położonej przy ul. Kieleckiej 4 w Lublinie, numer **GRPP - 59**.

§ 2

Położenie pomników przyrody wymienionych w §1 określa załącznik graficzny do niniejszej uchwały.

§ 3

Ustanowienie powyższych drzew pomnikami przyrody ma na celu ochronę tworów przyrody żywej, charakteryzujących się wyjątkowymi walorami przyrodniczymi i krajobrazowymi, a także szczególnymi cechami osobniczymi, takimi jak rozmiar i wiek.

§ 4

W stosunku do pomników przyrody, o których mowa w § 1, wprowadza się następujące zakazy:

- 1) niszczenia, uszkodzenia lub przekształcenia obiektu lub obszaru;
- 2) wykonywania prac ziemnych trwale zniekształcających rzeźbę terenu, z wyjątkiem związanych z bezpieczeństwem przeciwsztormowym lub przeciwpowodziowym albo budową, odbudową, utrzymaniem, remontem lub naprawą urządzeń wodnych;
- 3) uszkodzenia i zanieczyszczenia gleby;
- 4) dokonywania zmian stosunków wodnych, jeżeli zmiany te służą ochronie przyrody albo racjonalnej gospodarce rolnej, leśnej, wodnej lub rybackiej;
- 5) zmiany sposobu użytkownika ziemi;
- 6) umieszczania tablic reklamowych.

§ 5

W stosunku do pomników przyrody, o których mowa w § 1, w ramach czynnej ochrony ustala się możliwość:

- 1) wykonywania zabiegów pielęgnacyjnych i zabezpieczających;
- 2) dokonywania zabiegów ochronnych w celu przywrócenia naturalnego stanu.

§ 6

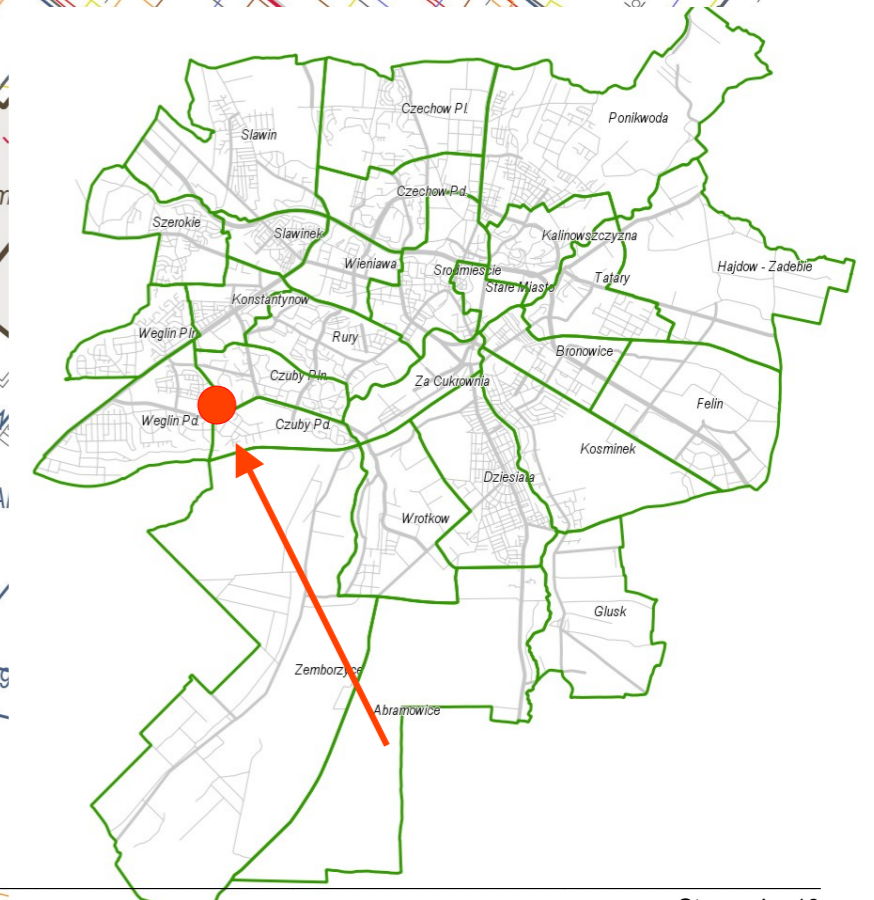
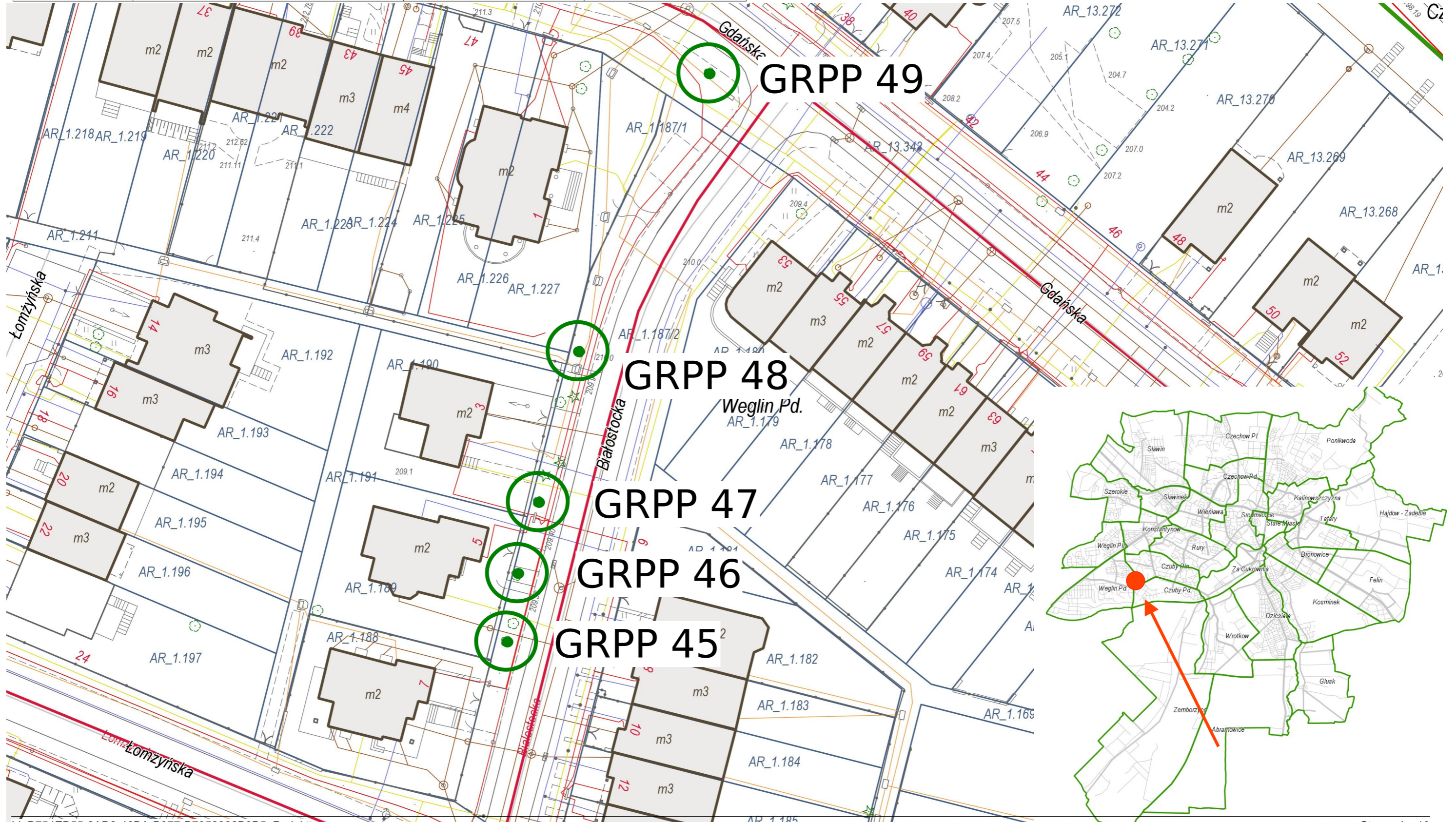
Wykonanie uchwały oraz nadzór nad ustanowionymi niniejszą uchwałą pomnikami przyrody powierza się Prezydentowi Miasta Lublin.

§ 7

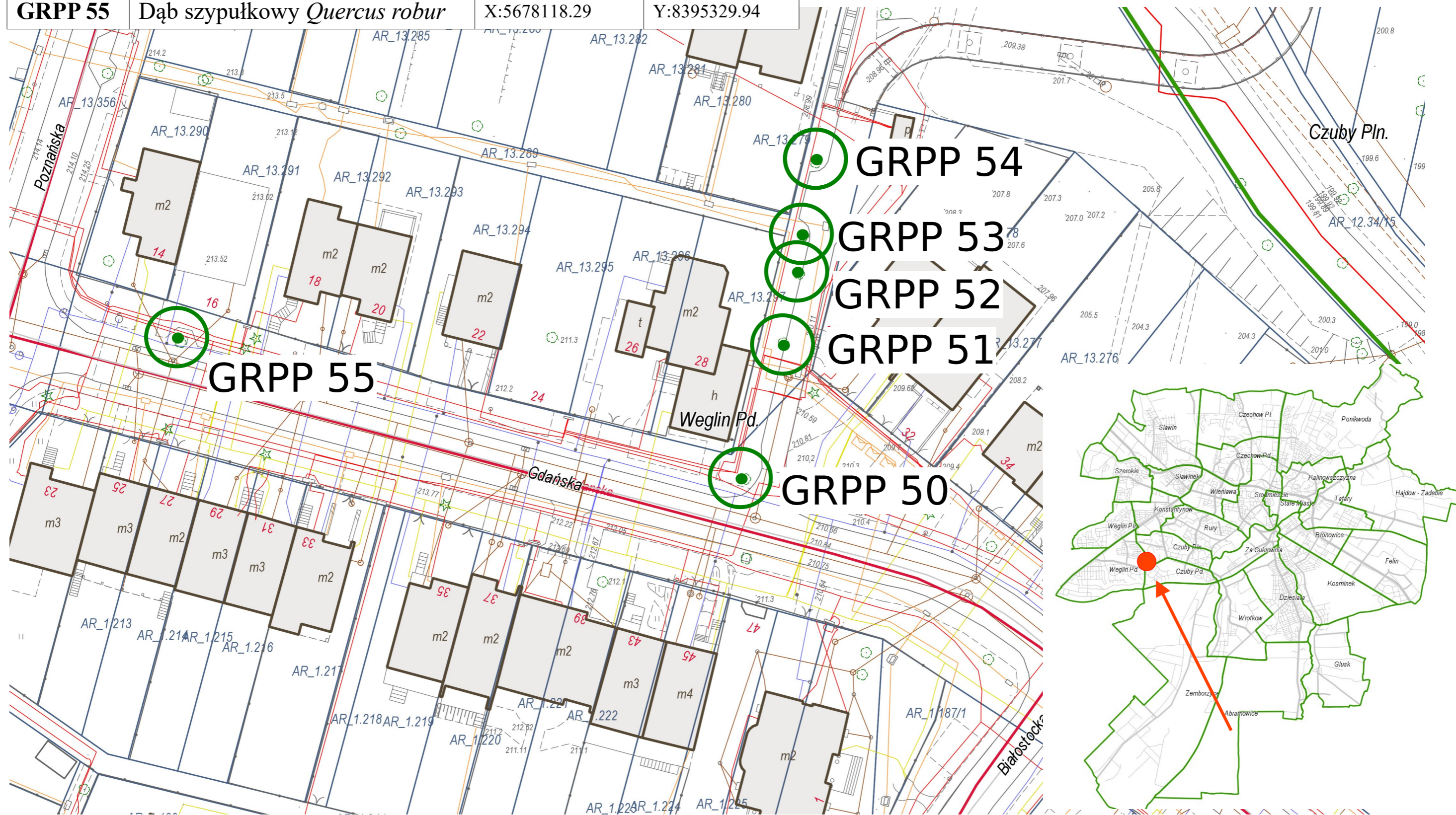
Uchwała wchodzi w życie po upływie 14 dni od ogłoszenia w Dzienniku Urzędowym Województwa Lubelskiego.

Współrzędne punktów Układ 2000 strefa 8

GRPP 45	Dąb szypułkowy <i>Quercus robur</i>	X:5677997.29	Y: 8395413.90
GRPP 46	Dąb szypułkowy <i>Quercus robur</i>	X:5678006.29	Y: 8395414.96
GRPP 47	Dąb szypułkowy <i>Quercus robur</i>	X:5678016.17	Y: 8395418.13
GRPP 48	Dąb szypułkowy <i>Quercus robur</i>	X:5678036.71	Y: 8395423.42
GRPP 49	Dąb szypułkowy <i>Quercus robur</i>	X:5678074.37	Y: 8395441.24

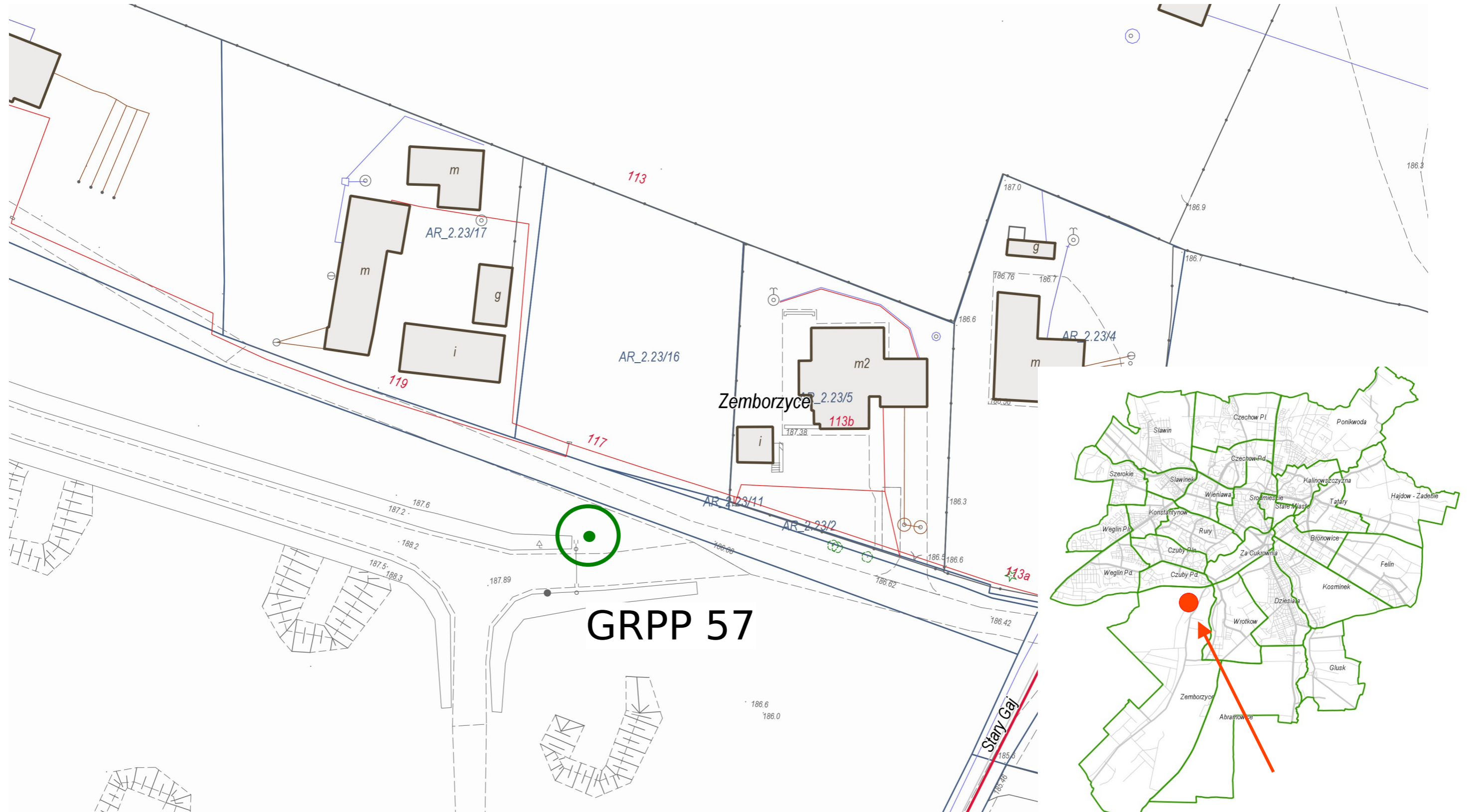


GRPP 50	Dąb szypułkowy <i>Quercus robur</i>	X:5678099.16	Y:8395407.81
GRPP 51	Dąb szypułkowy <i>Quercus robur</i>	X:5678118.12	Y:8395413.10
GRPP 52	Dąb szypułkowy <i>Quercus robur</i>	X:5678127.73	Y:8395415.22
GRPP 53	Dąb szypułkowy <i>Quercus robur</i>	X:5678132.93	Y:8395415.84
GRPP 54	Dąb szypułkowy <i>Quercus robur</i>	X:5678142.72	Y:8395417.51
GRPP 55	Dąb szypułkowy <i>Quercus robur</i>	X:5678118.29	Y:8395329.94



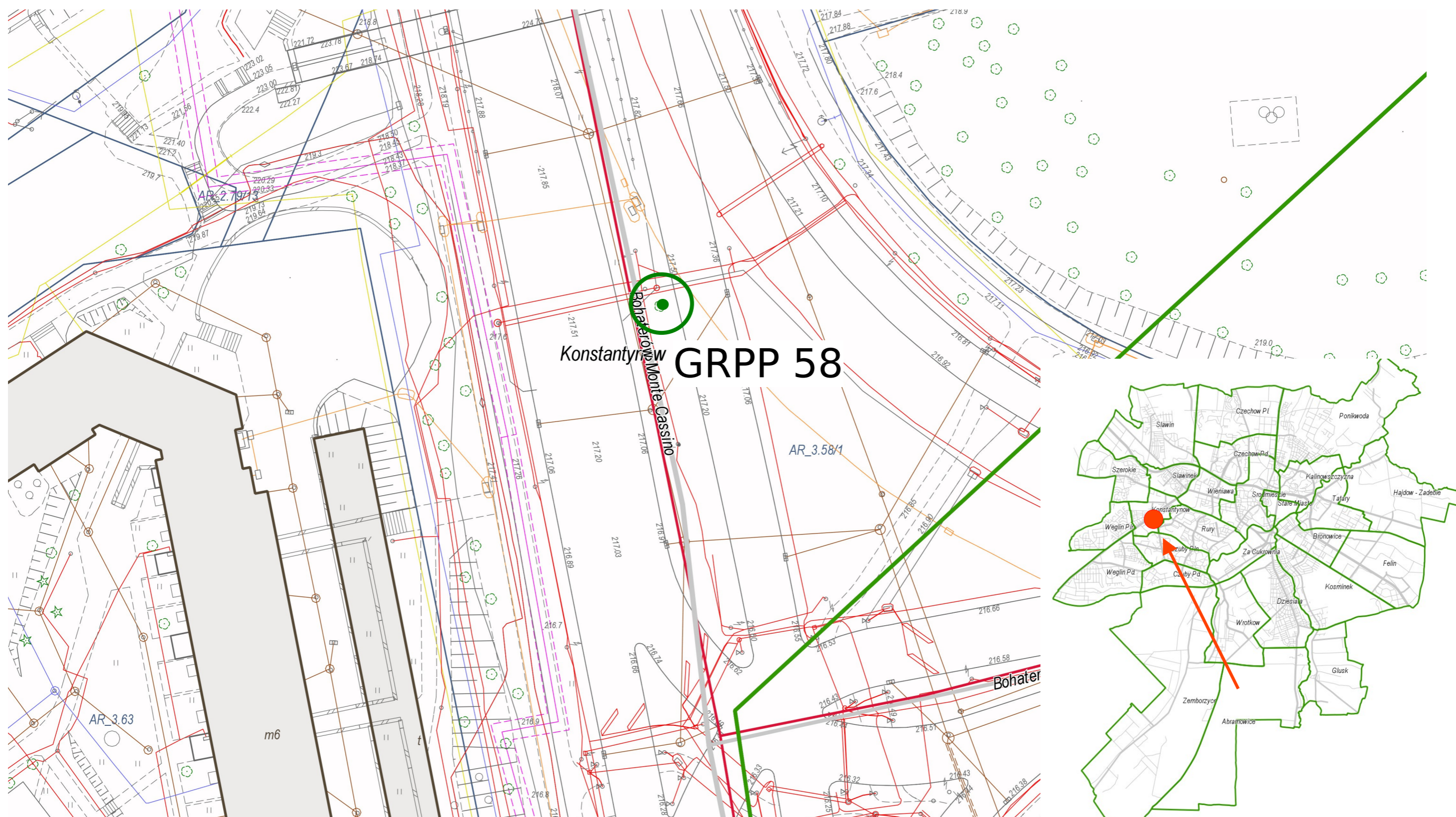
współrzędne punktów Układ 2000 strefa 8

GRPP 57	Lipa drobnolistna <i>Tilia cordata</i>	X:5676839.13	Y: 8397287.61
----------------	--	--------------	---------------



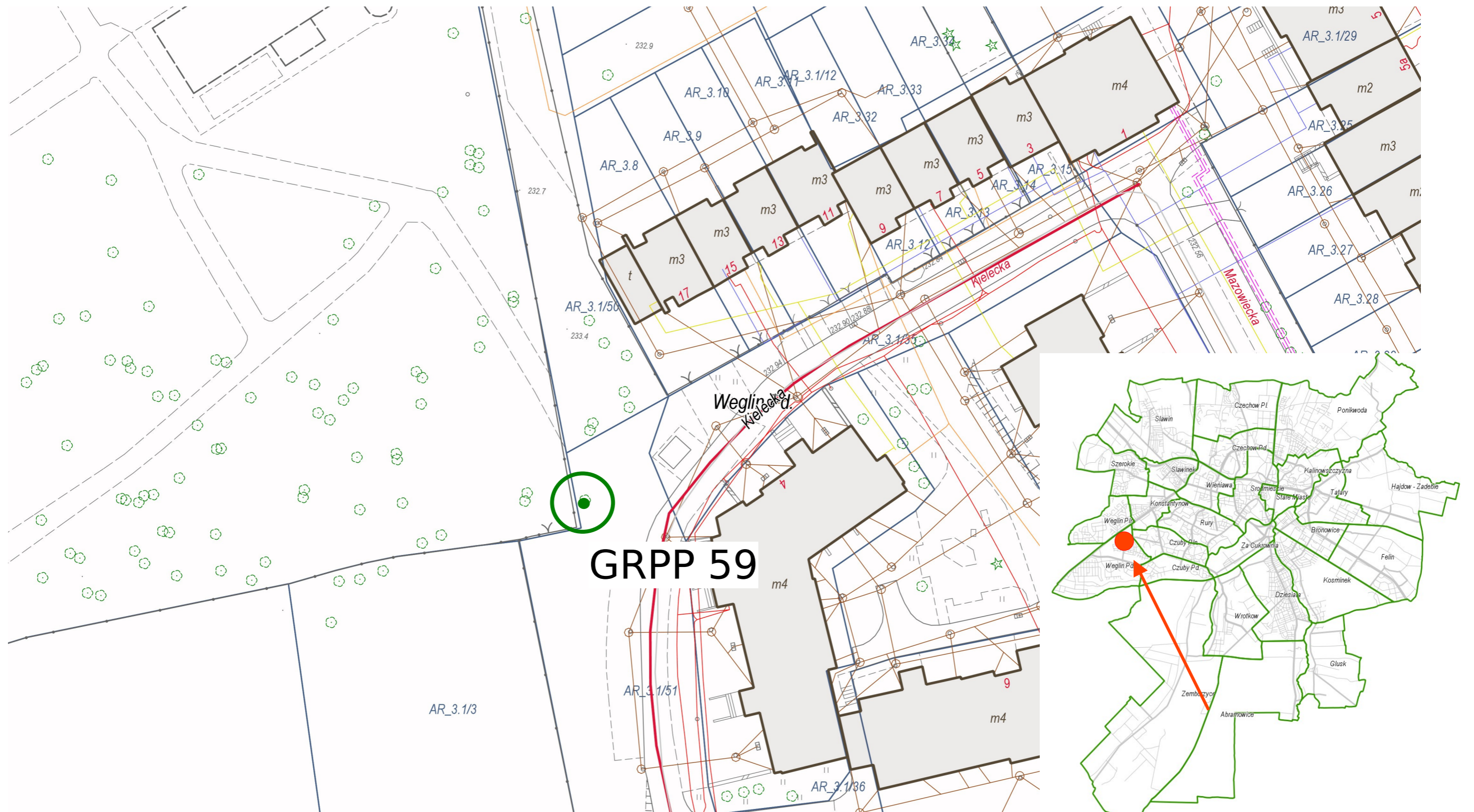
współrzędne punktów Układ 2000 strefa 8

GRPP 58	Dąb szypułkowy <i>Quercus robur</i>	X:5679335.77	Y: 8395948.46
---------	-------------------------------------	--------------	---------------



współrzędne punktów Układ 2000 strefa 8

GRPP 59	Dąb szypułkowy <i>Quercus robur</i>	X:5678560.40	Y: 8394486.66
----------------	-------------------------------------	--------------	---------------



UZASADNIENIE

Zgodnie z art. 44 ust 3, ustawy z dnia 16 kwietnia 2004 r. o ochronie przyrody (Dz. u. z 2022, poz 916 tj.) ustanowienie pomnika przyrody dokonuje Rada Gminy w drodze uchwały. Ustanowienie formy ochrony przyrody, na podstawie art. 40 ust. 1, 3 ustawy z dnia 16 kwietnia 2004 r. o ochronie przyrody (Dz. U. z 2022 r. poz. 916, t.j) oraz zgodnie z rozporządzeniem Ministra Środowiska z dnia 4 grudnia 2017 r. w sprawie kryteriów uznawania tworów przyrody żywej i nieożywionej za pomniki przyrody (Dz. U. z 2017 r., poz. 2300), może nastąpić w przypadku spełnienia kryteriów zawartych w rozporządzeniu.

Lipa drobnolistna (*Tilia cordata*), Dęby szypułkowe (*Quercus robur*) opisane w §1, ust. 1 pkt. 4, 5, 6, 9, 11, 13, 15 niniejszej uchwały, spełniają kryteria uznawania drzew za pomniki przyrody pod względem obwodów pni, zgodnie z załącznikiem do rozporządzenia oraz odznaczają się wyjątkowymi walorami przyrodniczymi. Wobec powyższego podjęcie przez Radę Miasta Lublin uchwały w sprawie ustanowienia formy ochrony przyrody wymienionych wyżej drzew, jest uzasadnione. Pozostałe drzewa nie spełniają co prawda zwyczajowego kryterium, ale z uwagi na wiek, stan zdrowotny, walory przyrodnicze i krajobrazowe należy objąć je szczególną ochroną.

Ponadto, wymienione w § 4 niniejszej uchwały zakazy wprowadzone są w celu zminimalizowania skutków działań antropogenicznych, co związane jest z zapewnieniem możliwie jak najlepszej ochrony drzew.

Natomiast w §5 niniejszej uchwały ustalono możliwość wykonywania zabiegów pielęgnacyjnych i zabezpieczających oraz dokonywania zabiegów ochronnych w celu przywrócenia naturalnego stanu ustanowionych pomników przyrody.

Pozwoli to na szybkie reagowanie i przeprowadzenie stosownych zabiegów w celu zachowania jak najlepszej kondycji drzew, po nagłych zdarzeniach atmosferycznych.

Ustanowienie przedmiotowych drzew pomnikami przyrody niesie ze sobą koszty związane z oznakowaniem tabliczkami informacyjnymi, wskazującymi na status prawny drzew będących pojedynczymi tworam przyrody żywej.

Zgodnie z art. 44 ust. 3a ustawy z dnia 16 kwietnia 2004 r., o ochronie przyrody (tekst jednolity Dz. U. z 2022 r., poz. 916 ze zm.) projekt uchwały powołującej pomniki przyrody uzgodniono z właściwym regionalnym dyrektorem ochrony środowiska, a także otrzymano zgody posiadacza nieruchomości na ustanowienie tych drzew jako pomniki przyrody.