

Uchwała Nr

Rady Miasta Lublin

z dnia 2021 r.

**w sprawie uchwalenia zmiany miejscowego planu zagospodarowania przestrzennego miasta Lublin -
część II, obszar D - rejon ulicy Nowomiejskiej**

Na podstawie 18 ust. 2 pkt 5 ustawy z dnia 8 marca 1990 r. o samorządzie gminnym (Dz. U. z 2021 r. poz. 1372 i 1834) i art. 20 ust. 1 ustawy z dnia 27 marca 2003 r. o planowaniu i zagospodarowaniu przestrzennym (Dz. U. z 2021 r. poz. 741, 784, 922 i 1873) w związku z uchwałą Nr 1148/XLVI/2018 Rady Miasta Lublin z dnia 28 czerwca 2018 r. w sprawie przystąpienia do zmian miejscowego planu zagospodarowania przestrzennego miasta Lublin - część II, Rada Miasta Lublin uchwala, co następuje:

§ 1

1. Stwierdza się, że projekt zmiany miejscowego planu zagospodarowania przestrzennego miasta Lublin część II, obszar D - rejon ulicy Nowomiejskiej nie narusza ustaleń „Studium uwarunkowań i kierunków zagospodarowania przestrzennego miasta Lublin” przyjętego uchwałą Nr 283/VIII/2019 Rady Miasta Lublin z dnia 1 lipca 2019 r.

2. Uchwala się zmianę miejscowego planu zagospodarowania przestrzennego miasta Lublin część II, obszar D - rejon ulicy Nowomiejskiej, w granicach określonych na załączniku nr 1 - zwaną dalej planem.

§ 2

1. Część tekstowa planu stanowi treść niniejszej uchwały.

2. Załącznikami do niniejszej uchwały są:

1) część graficzna - rysunek planu w skali 1:1000 (załącznik nr 1);

2) ideogram uzbrojenia w skali 1:1000 (załącznik nr 2);

3) rozstrzygnięcie o sposobie rozpatrzenia uwag do projektu planu (załącznik nr 3);

4) rozstrzygnięcie o sposobie realizacji, zapisanych w planie, inwestycji z zakresu infrastruktury technicznej, które należą do zadań własnych gminy oraz zasadach ich finansowania (załącznik nr 4);

5) dane przestrzenne - dokument elektroniczny (załącznik nr 5).

§ 3

1. Wyjaśnienia pojęć użytych w niniejszym planie:

1) **dach płaski** - dach o spadku połaci dachowych pod kątem mniejszym niż 12°;

2) **dach stromy** - dach o spadku połaci dachowych pod kątem większym lub równym 12°, za dach stromy uważa się również dach w kształcie kopuły, kolebki itp.;

3) **dach zielony** - wielowarstwowe pokrycie dachowe o spadku do 12°, z nasadzeniami roślin wieloletnich, gdzie warstwa wegetacyjna posiada grubość umożliwiającą wielosezonową wegetację;

4) **dach zielony ekstensywny** - pokrycie dachowe z nasadzeniami roślin wieloletnich niskich (m.in. w formie zadarniającej), które są w stanie samodzielnie się utrzymać i rozwijać;

5) **dach zielony intensywny** - pokrycie dachowe z nasadzeniami roślin wieloletnich w formie zieleni niskiej i średniej z użyciem drzew i krzewów;

6) **działka budowlana** - zgodnie z definicją określoną w ustawie o planowaniu i zagospodarowaniu przestrzennym;

7) **infrastruktura techniczna** - to sieci przesyłowe (podziemne, naziemne lub nadziemne), urządzenia i związane z nimi obiekty (w tym instalacje odnawialnych źródeł energii), służące w szczególności do: obsługi obszaru objętego planem w zakresie komunikacji, zaopatrzenia w wodę, ciepło, chłód, zaopatrzenia w energię elektryczną, zaopatrzenia w paliwa gazowe, odprowadzania ścieków, usuwania odpadów, telekomunikacji, radiokomunikacji i radiolokacji, a także inne przewody i urządzenia służące zaspokajaniu potrzeb bytowych użytkowników nieruchomości;

8) **intensywność zabudowy** - wskaźnik powierzchni całkowitej zabudowy w odniesieniu do powierzchni działki budowlanej, zgodnie ze znaczeniem pojęciowym określonym w ustawie o planowaniu i zagospodarowaniu przestrzennym;

9) **kategoria przeznaczenia terenu** - przypisany danemu terenowi określony rodzaj działalności lub sposób zagospodarowania i bezpośrednio z tym związany sposób jego użytkowania;

10) **kondygnacja** - zgodnie z przepisami odrębnymi;

11) **linie rozgraniczające** - linie ciągłe wyznaczające na rysunku planu granice terenów o różnym przeznaczeniu lub różnych zasadach zagospodarowania;

12) **nieprzekraczalna linia zabudowy** - linia poza którą zakazuje się sytuowania zabudowy; linia nie dotyczy: balkonów, wykuszy, loggii, gzymsów, okapów, podokienników, zadaszeń nad wejściami, ryzalitów, przedsionków, schodów zewnętrznych, pochylni, tarasów, części podziemnych obiektów budowlanych, obiektów małej architektury oraz budowli naziemnych będących liniami przesyłowymi, sieciami uzbrojenia terenu oraz budowlami infrastruktury telekomunikacyjnej;

13) **plan** - plan, o którym mowa w §1 niniejszej uchwały;

14) **powierzchnia biologicznie czynna** - teren biologicznie czynny;

15) **powierzchnia całkowita** - suma powierzchni wszystkich kondygnacji budynku, mierzona (z wyłączeniem tynków i okładzin) po obrysie - zewnętrznym budynku, na poziomie posadzki pomieszczeń lub części pomieszczeń o wysokości ponad 1,90 m, zamkniętych i przekrytych ze wszystkich stron; do powierzchni całkowitej nie wlicza się nadbudówek takich jak maszynownie dźwigu, centrale wentylacyjne, klimatyzacje lub kotłownie oraz powierzchni loggii, balkonów, galerii, tarasów;

16) **powierzchnia użytkowa** - powierzchnia całkowita pomniejszona o powierzchnie zajęte pod: konstrukcję i elementy budowlane (takie jak: podpory, kolumny, filary, szyby, kominy), instalacje i pomieszczenia techniczne instalacji ogólnobudowlanych, komunikacji (takie jak: korytarze, klatki schodowe, dźwigi, przenośniki, wewnętrzne rampy i pochylnie, poczekalnie, powierzchnie zajęte przez urządzenia wbudowane przeznaczone do ruchu ogólnie dostępnego, wbudowane garaże i parkingi). Powierzchnie pomieszczeń o zróżnicowanej wysokości w obrębie jednej kondygnacji są obliczane oddzielnie;

17) **powierzchnia zabudowy** - powierzchnia terenu zajęta przez budynek w stanie wykończonym. Powierzchnia zabudowy jest wyznaczona przez rzut pionowy zewnętrznych krawędzi budynku na powierzchnię terenu. Do powierzchni zabudowy nie wlicza się:

a) powierzchni obiektów budowlanych ani ich części nie wystających ponad powierzchnię terenu,

b) powierzchni elementów drugorzędnych, np. schodów zewnętrznych, daszków, markiz, występów dachowych, oświetlenia zewnętrznego,

c) powierzchni zajmowanej przez wydzielone obiekty pomocnicze (np. szklarnie, altany);

18) **przepisy odrębne** - przepisy obowiązujących ustaw wraz z aktami wykonawczymi;

19) **przeznaczenie terenu** - funkcjonalne przeznaczenie w kategoriach funkcji urbanistycznych obszaru wyznaczonego na rysunku planu liniami rozgraniczającymi i oznaczone symbolem literowym i cyfrowym;

20) **przeznaczenie tymczasowe** - inne kategorie przeznaczenia terenu niż podstawowe i dopuszczone, przypisane danemu terenowi w określonym horyzoncie czasowym;

21) **strefa dopuszczonej wysokości zabudowy** - to ustalenie, odnoszące się do wyodrębnionych graficznie na rysunku planu części terenu oznaczonych literami A, B w granicach których dopuszczalna wysokość zabudowy jest zróżnicowana i określona w ustaleniach szczegółowych terenu;

22) **teren** - należy przez to rozumieć obszar o określonym przeznaczeniu podstawowym, wyznaczony na rysunku planu liniami rozgraniczającymi i oznaczony symbolem literowo-cyfrowym;

23) **uciążliwość** - zjawisko lub stan, dokuczliwy dla otoczenia lub utrudniający życie, a polegający na emitowaniu zanieczyszczeń: powietrza, wód, gruntu, a także emisji: nieprzyjemnych zapachów, hałasu, wibracji lub/i szkodliwego promieniowania, przekraczających wyznaczone przepisami odrębnymi standardy jakości środowiska;

24) **urządzenia sportowo** - rekreacyjne - urządzenia plenerowe, służące uprawianiu sportu i rekreacji m.in.: boiska do siatkówki, koszykówki, piłki nożnej z bieżnią okólną i trybunami, piłki ręcznej, tenisa ziemnego, do gry w kometkę, krykieta, minigolfa, w większości kryte murawą, a także urządzenia do ćwiczeń gimnastycznych, jazdy na deskorolkach, ściany do squasha, ściany wspinaczkowe itp.;

25) **usługi nieuciążliwe** - rodzaj działalności, użytkowania i gospodarowania obiektami i terenami, który nie wykracza poza ramy uzyskanych pozwoleń i nie powoduje przekroczenia standardów jakości środowiska, określonych w przepisach odrębnych, a którego ewentualna uciążliwość ogranicza się do granicy działki, na której prowadzona jest dana działalność;

26) **wysokość zabudowy** - wysokość budynku mierzona od poziomu terenu przy najniższej położonym wejściu do budynku (lub jego części), znajdującym się na pierwszej kondygnacji nadziemnej budynku, do poziomu najwyższego elementu budynku - kalenicy, attyki, bądź najwyższej położonego punktu dachu, z wyłączeniem infrastruktury komunikacyjnej, instalacji i elementów technicznych, takich jak: anteny, maszty odgromnikowe, kominy, klimatyzatory, nadbudówki nad dachami (np: maszynownie dźwigów, centrale wentylacyjne, klimatyzacyjne, kotłownie), które nie podwyższają optycznie zabudowy. Dopuszcza się mierzenie wysokości oddzielnie dla poszczególnych części budynku;

27) **zabudowa** - podstawowy element zagospodarowania terenu w formie budynku lub zespołu budynków, istniejących lub projektowanych, zlokalizowanych na danym terenie lub działce;

28) **zachowanie istniejącej zabudowy** - należy przez to rozumieć utrzymanie istniejącej zabudowy wraz z dopuszczeniem jej remontów, modernizacji, a w stosunku do obiektów nie będących zabytkami wpisanymi do rejestru zabytków województwa lubelskiego lub ujętymi w gminnej ewidencji zabytków, również dopuszczenie przebudowy, przy czym w wypadku rozbiórki nowy obiekt musi powstać zgodnie z ustaleniami planu;

29) **zagospodarowanie tymczasowe** - zagospodarowanie nowe, inne niż zagospodarowanie istniejące w dniu wejścia w życie planu, niezgodne z ustaleniami planu w zakresie przeznaczenia terenu lub określonych w nim warunków, standardów i parametrów, które po terminie na jaki zostało dopuszczone powinno ulec likwidacji. Obiekty tymczasowe zgodne z ustaleniami planu nie są zagospodarowaniem tymczasowym.

2. Pojęcia niezdefiniowane w ust.1 należy rozumieć zgodnie z przepisami odrębnymi lub zgodnie z ogólnie przyjętymi normami.

§ 4



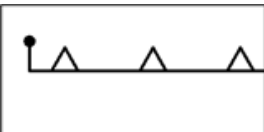


1. Tereny wyznaczone na rysunku planu liniami rozgraniczającymi oznaczono symbolami literowymi odpowiadającymi kategoriom funkcji urbanistycznych określonych w planie oraz numerami porządkowymi rozpoczynającymi się od nr 1.

2. **1,2,3...**(cyfry arabskie) - oznaczają numer porządkowy terenu wydzielonego liniami rozgraniczającymi.

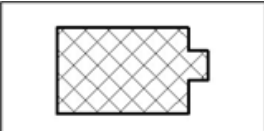
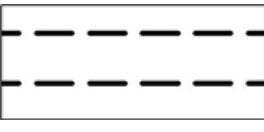

3. MN - symbol literowy terenu, określający jego funkcjonalne przeznaczenie odpowiadające kategoriom funkcji urbanistycznych.

4. Oznaczenia graficzne użyte w planie:

1) Ustalenia obowiązujące:

	granica obszaru objętego planem
	linia rozgraniczająca tereny o różnym przeznaczeniu lub różnych zasadach zagospodarowania
	nieprzekraczalna linia zabudowy
	teren zabudowy mieszkaniowej jednorodzinnej
	strefy dopuszczonej wysokości zabudowy

2) Elementy informacyjne:

	budynki istniejące
	układ drogowy poza granicami planu
	obowiązujące przeznaczenie terenu w sąsiedztwie

5. Ustaleniami planu są następujące oznaczenia graficzne:

- 1) granica obszaru objętego planem;
- 2) linie rozgraniczające tereny o różnym przeznaczeniu lub różnych zasadach zagospodarowania;
- 3) nieprzekraczalne linie zabudowy;
- 4) symbol (oznaczenia literowe i cyfrowe) terenu o różnym przeznaczeniu lub różnych zasadach zagospodarowania;
- 5) strefy dopuszczonej wysokości zabudowy.

6. Umieszczone na rysunku planu oznaczenia graficzne nie wymienione w ust. 5 mają charakter informacyjny, w szczególności budynki istniejące, układ drogowy poza granicami planu, obowiązujące przeznaczenie terenu w sąsiedztwie.

§ 5

1. Oznaczenia literowe dotyczące przeznaczenia terenów wydzielonych liniami rozgraniczającymi użyte w niniejszym planie:

- 1) MN - teren zabudowy mieszkaniowej jednorodzinnej.

§ 6

1. Ustala się wskaźniki parkingowe do obliczania zapotrzebowania inwestycji na miejsca parkingowe dla samochodów osobowych:

- 1) budynki mieszkalne - nie mniej niż 2 miejsca parkingowe na 1 lokal mieszkalny.

2. W przypadkach nieokreślonych wyżej ilość miejsc parkingowych dla samochodów należy dostosować do indywidualnych potrzeb związanych z realizacją konkretnej funkcji, jednak w ilości nie mniejszej niż 1 miejsce parkingowe na 50m² powierzchni użytkowej.

3. Wskaźniki parkingowe określone w ust. 1 i ust 2, jako minimalne dotyczą miejsc parkingowych (stanowisk postojowych) z niezależnym dostępem do jezdni lub drogi manewrowej.

4. Miejsca parkingowe według wskaźników określonych w ust. 1 należy lokalizować na terenie działki budowlanej, chyba że ustalenia szczegółowe stanowią inaczej.

5. W przypadku przebudowy i remontów prowadzonych na działkach, których parametry techniczne uniemożliwiają lokalizację miejsc parkingowych zgodnie z przepisami odrębnymi - dopuszcza się zmniejszenie liczby miejsc określonej w ust. 1, bądź utrzymanie miejsc parkingowych w dotychczasowej ilości.

§ 7

1. Ustala się nakaz zachowania naturalnego ukształtowania terenu.

2. Ustala się zakaz prowadzenia prac niwelacyjnych lub nadsypywania terenu w sposób utrudniający odpływ wód opadowych, z wyłączeniem działań służących zwiększeniu retencji.

3. Poza obrysem istniejących i projektowanych budynków ustala się zakaz prowadzenia prac niwelacyjnych lub nadsypywania terenu w sposób zmieniający naturalnie uformowaną rzeźbę terenu o wartość powyżej 1,0 metra w stosunku do naturalnej rzędnej terenu.

4. Dopuszcza się, z uwzględnieniem ust 2, prace niwelacyjne lub nadsypywanie terenu w celu realizacji niezbędnych dojazdów i dojazdów do budynku.

5. Dopuszcza się, z uwzględnieniem ust 1 i 2, zmiany w ukształtowaniu terenu w celu prowadzenia nowych dróg oraz w przypadkach rekultywacji gruntów zdegradowanych.

6. Zasady wymienione w ust. 1-5 obowiązują dla wszystkich terenów wydzielonych w granicach obszaru objętego niniejszym planem, chyba że ustalenia szczegółowe terenu stanowią inaczej.

§ 8

1. Ustala się standard akustyczny:

- 1) dla terenów zabudowy mieszkaniowej jednorodzinnej - standard akustyczny jak dla terenów zabudowy mieszkaniowej jednorodzinnej.

§ 9

1. Ustala się zasady i warunki scalania i podziału nieruchomości:

- 1) parametry działki dla terenu oznaczonego na rysunku planu symbolem 1MN:

- a) powierzchnia działki: minimalnie 410 m²,
- b) szerokość frontu działki: nie ustala się,
- c) kąt położenia granic działki w stosunku do pasa drogowego: nie ustala się.

2. Dopuszcza się wydzielenie mniejszej działki gruntu na powiększenie sąsiedniej nieruchomości lub dokonanie regulacji granicy pomiędzy sąsiadującymi nieruchomościami.

§ 10

Dla terenu **1MN** ustala się:

1. Przeznaczenie terenu: Teren zabudowy mieszkaniowej jednorodzinnej.

1) dopuszcza się lokalizację wyłącznie usług nieuciążliwych.

2. Zasady ochrony i kształtowania ładu przestrzennego: nakazuje się staranne ukształtowanie i utrzymanie zieleni urządzonej, towarzyszącej budynkom i ciągom komunikacyjnym, w formie zieleni niskiej, średniej i wysokiej.

3. Zasady ochrony środowiska, przyrody i krajobrazu oraz zasady kształtowania krajobrazu:

1) nakazuje się zachowanie standardów jakości środowiska - zgodnie z przepisami odrębnymi;

2) nakazuje się odprowadzenie wód opadowych i roztopowych, odprowadzenie ścieków komunalnych oraz zaopatrzenie w ciepło zgodnie z ust. 10;

3) ustalenia dotyczące ukształtowania terenu, prac niwelacyjnych, nadsypywania terenu - zgodnie z ustaleniami §7;

4) ustala się standard akustyczny - zgodnie z ustaleniami §8.

4. Zasady ochrony dziedzictwa kulturowego i zabytków, w tym krajobrazów kulturowych, oraz dóbr kultury współczesnej: nie ustala się.

5. Wymagania wynikające z potrzeb kształtowania przestrzeni publicznych: przestrzenie publiczne należy kształtować w sposób zapewniający estetykę i bezpieczeństwo użytkowników z zastosowaniem rozwiązań zapewniających dostęp osobom ze szczególnymi potrzebami, o których mowa w przepisach odrębnych.

6. Zasady kształtowania zabudowy oraz wskaźniki zagospodarowania terenu:

1) typ zabudowy: wolnostojąca, bliźniacza;

2) ustala się nieprzekraczalne linie zabudowy wyznaczone na rysunku planu;

3) dopuszcza się sytuowanie budynków w odległości 1,5 m od granicy lub bezpośrednio przy granicy z sąsiednią działką budowlaną;

4) wielkość powierzchni zabudowy w stosunku do powierzchni działki budowlanej: nie więcej niż 40%;

5) minimalny udział procentowy powierzchni biologicznie czynnej, liczonej w stosunku do powierzchni działki budowlanej: 30%;

6) w przypadku realizacji dachu zielonego dopuszcza się objęcie powierzchni dachu zielonego jako powierzchni terenu biologicznie czynnego, zgodnie z przepisami odrębnymi;

7) ustala się strefy dopuszczanej wysokości zabudowy, wyznaczone na rysunku planu:

a) w strefie A ustala się maksymalną wysokość zabudowy: nie więcej niż 11,5 m i nie więcej niż II kondygnacje nadziemne, z możliwością realizacji poddasza użytkowego jako trzeciej kondygnacji nadziemnej w przypadku realizacji stromego dachu,

b) w strefie B ustala się maksymalną wysokość zabudowy: nie więcej niż 9,0 m i nie więcej niż II kondygnacje nadziemne;

8) wysokość zabudowy dla obiektów gospodarczych i garażowych: nie więcej niż 3,5 m i nie więcej niż I kondygnacja;

9) intensywność zabudowy: nie więcej niż 1,4;

10) kształt dachu: nie ustala się;

- 11) kąt nachylenia połaci dachowych: do 45°;
- 12) dopuszcza się realizację dachu zielonego o charakterze intensywnym lub ekstensywnym, lub obu rodzajów jednocześnie;
- 13) zakazuje się stosowania jaskrawych kolorów pokryć dachów oraz wykończenia elewacji;
- 14) minimalna liczba miejsc parkingowych - zgodnie z ustaleniami §6;
- 15) sposób realizacji miejsc parkingowych: garaże wolnostojące, podziemne, wbudowane, naziemne miejsca parkingowe;
- 16) dopuszcza się zachowanie istniejącej zabudowy oraz utrzymanie zastanych parametrów zabudowy i zagospodarowania terenu dla działek budowlanych z istniejącymi budynkami wyznaczonymi na rysunku planu z dopuszczeniem zmiany sposobu ich użytkowania na funkcje zgodne z przeznaczeniem terenu.

7. Granice i sposoby zagospodarowania terenów lub obiektów podlegających ochronie, na podstawie odrębnych przepisów, terenów górniczych, a także obszarów szczególnego zagrożenia powodzią, obszarów osuwania się mas ziemnych, krajobrazów priorytetowych określonych w audycie krajobrazowym oraz w planach zagospodarowania przestrzennego województwa: nie ustala się.

8. Szczegółowe zasady i warunki scalania i podziału nieruchomości:

- 1) powierzchnia nowo wydzielanych działek budowlanych: nie mniej niż 410m²;
- 2) ustala się, że zasada zachowania określonej planem minimalnej powierzchni działki budowlanej nie dotyczy działek powstałych w wyniku podziału, w rezultacie którego część pierwotnej powierzchni działki została przeznaczona pod komunikację lub infrastrukturę techniczną, zgodnie z liniami rozgraniczającymi określonymi na rysunku planu, przy czym realizacja zabudowy na takiej (nowo wydzielonej) działce musi być zgodna z przepisami odrębnymi;
- 3) szerokość frontu działki: nie ustala się;
- 4) kąt położenia granic działki w stosunku do pasa drogowego: nie ustala się.

9. Szczególne warunki zagospodarowania terenów oraz ograniczenia w ich użytkowaniu, w tym zakaz zabudowy: nie ustala się.

10. Zasady modernizacji, rozbudowy i budowy systemów komunikacji i infrastruktury technicznej:

- 1) w zakresie komunikacji:
 - a) ustala się podstawową obsługę komunikacyjną terenu 1MN - od ul. Nowomiejskiej (zlokalizowanej poza granicami planu);
- 2) w zakresie infrastruktury technicznej:
 - a) ustala się zaopatrzenie w energię elektryczną za pośrednictwem miejskiego systemu elektroenergetycznego z możliwością rozbudowy układu zasilającego i przesyłowego lub indywidualnych źródeł energii elektrycznej (z zastrzeżeniem § 11 ust. 3) zgodnie z przepisami odrębnymi,
 - b) ustala się obsługę telekomunikacyjną zgodnie z obowiązującymi przepisami odrębnymi z możliwością rozbudowy sieci i urządzeń infrastruktury telekomunikacyjnej,
 - c) ustala się zaopatrzenie w wodę, gaz, odprowadzenie ścieków komunalnych w oparciu o istniejące sieci wodociągowe (sieć Ø350 w ul. Nadbystrzyckiej, Ø50 w ul. Nowomiejskiej), gazownicze niskiego ciśnienia (sieć Ø200 w ul. Nadbystrzyckiej, Ø90 w ul. Nowomiejskiej) i kanalizacji sanitarnej (sieci Ø0,2 w ulicach Nadbystrzyckiej i Nowomiejskiej),
 - d) ustala się odprowadzenie wód opadowych do własnych systemów zagospodarowania wód opadowych lub powierzchniowo do gruntu zgodnie z obowiązującymi przepisami odrębnymi,
 - e) ustala się zaopatrzenie w ciepło z miejskich sieci ciepłowniczych (2x350/500 w ul. Nowomiejskiej) lub indywidualnych źródeł ciepła (z zastrzeżeniem § 11 ust.3) zgodnie z przepisami odrębnymi,

f) dopuszcza się realizację niezbędnej infrastruktury technicznej, przy spełnieniu wymogów wynikających z przepisów odrębnych,

g) dopuszcza się przebudowę istniejących sieci i urządzeń infrastruktury technicznej kolidujących z projektowanym zagospodarowaniem terenu i układem komunikacyjnym na podstawie przepisów odrębnych.

11. Sposób i termin tymczasowego zagospodarowania, urządzania i użytkowania terenów:

1) tereny dla których plan przewiduje przeznaczenie inne od dotychczasowego mogą być użytkowane w sposób dotychczasowy do czasu zagospodarowania ich zgodnie z planem, na terenach tych zakazuje się budowy nowych i rozbudowy istniejących obiektów sprzecznych z funkcją przewidzianą w planie;

2) do czasu realizacji inwestycji zgodnej z przeznaczeniem terenu ustalonym w planie dopuszcza się zagospodarowanie czasowe tych terenów, ale jedynie w formie:

a) naziemnych miejsc parkingowych o nawierzchni niepyłującej,

b) zieleni rekreacyjnej i ozdobnej,

c) placów zabaw,

d) urządzeń sportowo-rekreacyjnych,

e) lokalizacji obiektów o funkcji usługowej nie związanych trwale z gruntem, w szczególności w formie kiosków, stoisk sezonowych itp.

12. Stawki procentowe, na podstawie których ustala się opłatę, o której mowa w art. 36 ust. 4 ustawy z dnia 27 marca 2003 r. o planowaniu i zagospodarowaniu przestrzennym: ustala się jednorazową opłatę na rzecz miasta od wzrostu wartości nieruchomości, będącego skutkiem wejścia w życie niniejszego planu dla terenu 1MN w wysokości 30%.

§ 11

1. Dopuszcza się możliwość realizacji sieci i urządzeń infrastruktury technicznej nie uwzględnionych w załączniku nr 2 do niniejszej uchwały oraz sytuowania ich poza liniami rozgraniczającymi dróg, w zakresie niezbędnym do zaspokojenia potrzeb użytkowników, przy spełnieniu wymogów wynikających z przepisów odrębnych.

2. Realizacja przewidzianej w planie zabudowy jest możliwa po usunięciu kolizji z istniejącymi sieciami i urządzeniami infrastruktury technicznej.

3. Dopuszcza się możliwość realizacji instalacji odnawialnych źródeł energii o mocy do 100 kW z zastrzeżeniem, że dla instalacji wytwarzających energię z wiatru maksymalną moc ogranicza się do mocy mikroinstalacji, zgodnie z przepisami odrębnymi.

§ 12

Do czasu zagospodarowania terenów zgodnego z ich przeznaczeniem podstawowym lub dopuszczalnym, dopuszcza się dotychczasowy sposób użytkowania gruntów i obiektów.

§ 13

Istniejąca zabudowa niezgodna z ww. przeznaczeniem może być poddawana jedynie remontom zabezpieczającym i poprawiającym standardy sanitarne, bez możliwości wymiany budynków.

§ 14

Wykonanie uchwały powierza się Prezydentowi Miasta Lublin.

§ 14

Traci moc we fragmentach objętych granicami niniejszego planu, miejscowy plan zagospodarowania przestrzennego miasta Lublin - część II przyjęty uchwałą Nr 1688/LV/2002 Rady Miejskiej w Lublinie z dnia 26 września 2002 r. ze zmianami.

§ 15

Uchwała wchodzi w życie po upływie 14 dni od ogłoszenia jej w Dzienniku Urzędowym Województwa Lubelskiego.

Przewodniczący Rady Miasta
Lublin

Jarosław Pakuła



MIASTO LUBLIN

ZMIANA MIEJSCOWEGO PLANU ZAGOSPODAROWANIA PRZESTRZENNEGO MIASTA LUBLIN - CZĘŚĆ II

OBSZAR D - REJON ULICY NOWOMIEJSKIEJ

skala 1:1000

ZAŁĄCZNIK NR 1

do uchwały Nr

Rady Miasta Lublin

z dnia



USTALENIA OBOWIĄZUJĄCE:

	granica obszaru objętego planem
	linia rozgraniczająca tereny o różnym przeznaczeniu lub różnych zasadach zagospodarowania
	nieprzekraczalna linia zabudowy
MN	teren zabudowy mieszkaniowej jednorodzinnej
A B	strefy dopuszczonej wysokości zabudowy

ELEMENTY INFORMACYJNE:

	budynki istniejące
	układ drogowy poza granicami planu
UP	obowiązujące przeznaczenie terenu w sąsiedztwie

WYRYS ZE STUDIUM UWARUNKOWAŃ I KIERUNKÓW ZAGOSPODAROWANIA PRZESTRZENNEGO MIASTA LUBLIN

Uchwała nr 283/VIII/2019 Rady Miasta Lublin z dnia 1 lipca 2019 r.

Skala 1:10 000



	granica obszaru opracowania zmiany m.p.z.p.
	tereny zabudowy jednorodzinnej



MIASTO LUBLIN

ZMIANA MIEJSCOWEGO PLANU ZAGOSPODAROWANIA PRZESTRZENNEGO MIASTA LUBLIN - CZĘŚĆ II

OBSZAR D - REJON ULICY NOWOMIEJSKIEJ

skala 1:1000

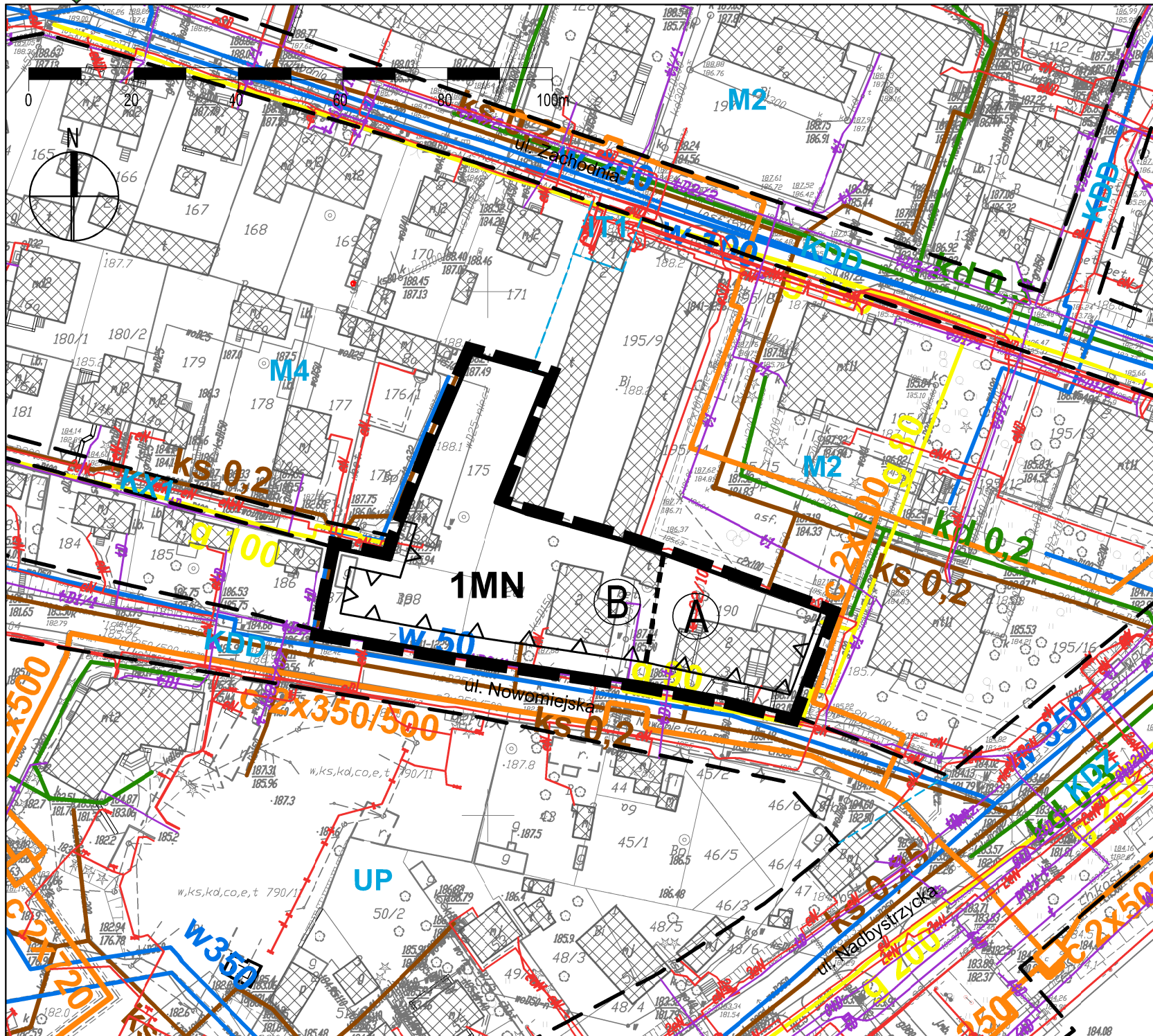
IDEOGRAM UZBROJENIA

ZALĄCZNIK NR 2

do uchwały Nr

Rady Miasta Lublin

z dnia



USTALENIA OBOWIĄZUJĄCE:	
	granica obszaru objętego planem
	linia rozgraniczająca tereny o różnym przeznaczeniu lub różnych zasadach zagospodarowania
	nieprzekraczalna linia zabudowy
MN	teren zabudowy mieszkaniowej jednorodzinnej
(A) (B)	strefy dopuszczonej wysokości zabudowy
ELEMENTY INFORMACYJNE:	
	budynki istniejące
	układ drogowy poza granicami planu
UP	obowiązujące przeznaczenie terenu w sąsiedztwie
ELEMENTY INFORMACYJNE - UZBROJENIE TERENU:	
	uzbrojenie terenu - sieć wodociągowa (istn.)
	uzbrojenie terenu - sieć ciepłownicza (istn.)
	uzbrojenie terenu - kanalizacja deszczowa (istn.)
	uzbrojenie terenu - kanalizacja sanitarna (istn.)
	uzbrojenie terenu - sieć gazowa n.c. (istn.)
eN eS,eW	sieć kablowa niskiego napięcia /średniego napięcia istn.
t	uzbrojenie terenu - sieć telekomunikacyjna istn.

Załącznik nr 3
do uchwały Nr
Rady Miasta Lublin
z dnia

w sprawie uchwalenia zmiany miejscowego planu zagospodarowania przestrzennego miasta Lublin -
część II, obszar D - rejon ulicy Nowomiejskiej

**Rozstrzygnięcie Rady Miasta Lublin o sposobie rozpatrzenia uwag złożonych do projektu
zmiany miejscowego planu zagospodarowania przestrzennego miasta Lublin -
część II, obszar D - rejon ulicy Nowomiejskiej**

Zgodnie z art. 20 ust. 1 ustawy o planowaniu i zagospodarowaniu przestrzennym z dnia 27 marca 2003 r. Rada Miasta Lublin uchwalając zmianę miejscowego planu zagospodarowania przestrzennego, po stwierdzeniu, że nie narusza ona ustaleń Studium uwarunkowań i kierunków zagospodarowania przestrzennego miasta Lublin przyjętego uchwałą Nr 283/VIII/2019 Rady Miasta Lublin z dnia 1 lipca 2019 r., rozstrzyga jednocześnie o sposobie rozpatrzenia uwag do projektu zmiany planu.

Projekt zmiany miejscowego planu zagospodarowania przestrzennego miasta Lublin - część II, obszar D - rejon ulicy Nowomiejskiej wraz z prognozą oddziaływania na środowisko po raz pierwszy został wyłożony do publicznego wglądu w dniach od 8 lutego 2021 r. do 1 marca 2021 r. Dyskusja publiczna nad przyjętymi w projekcie zmiany planu miejscowego rozwiązaniami odbyła się w dniu 11 lutego 2021 r. Nieprzekraczalny termin składania uwag upłynął dnia 15 marca 2021 r.

Stosownie do treści art. 17 pkt 14 ustawy o planowaniu i zagospodarowaniu przestrzennym Prezydent Miasta Lublin przedstawia Radzie Miasta Lublin projekt zmiany planu miejscowego wraz z listą nieuwzględnionych uwag. W nieprzekraczalnym terminie składania uwag wpłynęła 1 uwaga, która została rozpatrzona i zakwalifikowana jako uwzględniona i nie podlega rozstrzygnięciu przez Radę Miasta Lublin.

Ponownie (po raz drugi) projekt zmiany miejscowego planu zagospodarowania przestrzennego miasta Lublin - część II, obszar D - rejon ulicy Nowomiejskiej wraz z prognozą oddziaływania na środowisko został wyłożony do publicznego wglądu w dniach od 2 września 2021 r. do 28 września 2021 r. Dyskusja publiczna nad przyjętymi w projekcie zmiany planu miejscowego rozwiązaniami odbyła się w dniu 22 września 2021 r. Nieprzekraczalny termin składania uwag upłynął dnia 13 października 2021 r.

W ustawowym terminie składania uwag żadna z osób fizycznych i prawnych oraz żadna z jednostek organizacyjnych nieposiadających osobowości prawnej nie wniosła uwag (w ramach II wyłożenia) dotyczących projektu zmiany miejscowego planu zagospodarowania przestrzennego miasta Lublin - część II, obszar D - rejon ulicy Nowomiejskiej.

Załącznik nr 4
do uchwały Nr
Rady Miasta Lublin
z dnia

w sprawie uchwalenia
zmiany miejscowego planu zagospodarowania przestrzennego miasta Lublin – część II,
obszar D - rejon ulicy Nowomiejskiej

**Rozstrzygnięcie o sposobie realizacji zapisanych w planie zagospodarowania przestrzennego miasta
Lublin inwestycji z zakresu infrastruktury technicznej,
które należą do zadań własnych gminy oraz zasadach ich finansowania.**

Na podstawie art. 17, pkt 5 i art. 20 ustawy z dnia 27 marca 2003 r. o planowaniu i zagospodarowaniu przestrzennym (Dz. U. z 2021 r. poz. 741, z późn. zm.) o sposobie realizacji inwestycji z zakresu infrastruktury technicznej należących do zadań własnych gminy oraz zasadach ich finansowania, rozstrzyga się zgodnie z przepisami o finansach publicznych.

Na terenie objętym zmianą planu nie występują nowe elementy z zakresu infrastruktury technicznej (budowa dróg gminnych i uzbrojenia), należące do zadań własnych gminy, których realizacja może obciążać budżet gminy.

Załącznik Nr 5 do uchwały Nr

Rady Miasta Lublin

z dnia 2021 r.

Zalacznik5.xades

Dane przestrzenne, o których mowa w art. 67a ust. 3 i 5 ustawy z dnia 27 marca 2003 r. o planowaniu i zagospodarowaniu przestrzennym (j.t. Dz.U. z 2020 r. poz. 293 z późn. zm.) ujawnione zostaną po kliknięciu w ikonę

UZASADNIENIE PROJEKTU UCHWAŁY RADY MIASTA LUBLIN
w sprawie uchwalenia zmiany miejscowego planu zagospodarowania przestrzennego miasta Lublin -
część II, obszar D - rejon ulicy Nowomiejskiej

Część tekstową planu stanowiącą treść uchwały w sprawie uchwalenia miejscowego planu zagospodarowania przestrzennego sporządzono metodą kart terenu - tereny wydzielone liniami rozgraniczającymi zostały pogrupowane w poszczególnych paragrafach uchwały, w których zawarto ustalenia dotyczące przeznaczenia oraz zasad zagospodarowania terenów.

- I. Przy sporządzeniu niniejszego projektu zmiany planu miejscowego uwzględniono:
- 1) wymagania ładu przestrzennego, w tym urbanistyki i architektury poprzez ustalenie zasad ochrony i kształtowania ładu przestrzennego oraz wymagań wynikających z potrzeb kształtowania przestrzeni publicznych określonych odrębnie dla poszczególnych terenów w ust. 2 i 5;
 - 2) walory architektoniczne i krajobrazowe poprzez ustalenie zasad kształtowania zabudowy określonych odrębnie dla poszczególnych terenów w ust. 6, 7 i 9;
 - 3) wymagania ochrony środowiska, w tym gospodarowania wodami i ochrony gruntów rolnych i leśnych poprzez ustalenie zasad ochrony środowiska, przyrody i krajobrazu oraz zasady kształtowania krajobrazu określonych odrębnie dla poszczególnych terenów w ust. 3;
 - 4) wymagania ochrony dziedzictwa kulturowego i zabytków oraz dóbr kultury współczesnej poprzez zbadanie, a następnie odniesienie się do zasad ich ochrony odrębnie dla poszczególnych terenów w ust. 4;
 - 5) wymagania ochrony zdrowia oraz bezpieczeństwa ludzi i mienia, a także potrzeby osób ze szczególnymi potrzebami poprzez ustalenie wymagań wynikających z potrzeb kształtowania przestrzeni publicznych w ust. 3 i 5;
 - 6) walory ekonomiczne przestrzeni poprzez ustalenie stawek procentowych stanowiących podstawę do ustalenia opłat planistycznych odrębnie dla poszczególnych terenów w ust.12, objęcie przewidywanych ekonomicznych skutków ustaleń projektu zmiany planu prognozą skutków finansowych oraz rozstrzygnięcie o sposobie realizacji zapisanych w planie inwestycji z zakresu infrastruktury technicznej, które należą do zadań własnych gminy i zasadach ich finansowania przedstawione w załączniku nr 4 do uchwały;
 - 7) prawo własności poprzez przeanalizowanie potrzeb inwestycyjnych właścicieli nieruchomości i ich uwzględnienie - w zakresie nie kolidującym z zasadami kształtowania ładu przestrzennego oraz ochrony interesu publicznego;
 - 8) potrzeby obronności i bezpieczeństwa państwa;
 - 9) potrzeby interesu publicznego poprzez wyznaczenie obszarów zieleni izolacyjnej, strefy szczególnej przestrzeni publicznej;
 - 10) potrzeby w zakresie rozwoju infrastruktury technicznej, w szczególności sieci szerokopasmowych poprzez określenie zasad modernizacji, rozbudowy i budowy systemów komunikacji i infrastruktury technicznej dla poszczególnych terenów opisane w ust. 10;
 - 11) zapewnienie udziału społeczeństwa w pracach nad niniejszą zmianą miejscowego planu zagospodarowania przestrzennego w tym przy użyciu środków komunikacji elektronicznej poprzez:
 - rozpowszechnienie uchwały inicjującej prace wraz z wyznaczeniem terminu składania wniosków do planu w formie drukowanej oraz publikacji na stronach internetowych Urzędu Miasta;
 - wyłożenie projektu planu do wglądu publicznego zgodnie z art. 17 pkt 11, 12, 13 ustawy z dnia 27 marca 2003 r. o planowaniu i zagospodarowaniu przestrzennym w celu umożliwienia bezpośredniego kontaktu z mieszkańcami:
 - projekt zmiany miejscowego planu zagospodarowania przestrzennego miasta Lublin - część II, obszar D - rejon ulicy Nowomiejskiej wraz z prognozą oddziaływania na środowisko po raz pierwszy został wyłożony do publicznego wglądu w dniach od 8 lutego 2021 r. do 1 marca 2021 r. Dyskusja publiczna nad przyjętymi w projekcie zmiany planu miejscowego rozwiązaniami odbyła się w dniu 11 lutego 2021 r. Nieprzekraczalny termin składania uwag upłynął dnia 15 marca 2021 r. Stosownie do treści art. 17 pkt 14 ustawy o planowaniu i zagospodarowaniu przestrzennym Prezydent Miasta Lublin przedstawia Radzie Miasta Lublin projekt zmiany planu miejscowego wraz z listą nieuwzględnionych uwag. W nieprzekraczalnym terminie składania uwag wpłynęła 1 uwaga, która została rozpatrzona i zakwalifikowana jako uwzględniona i nie podlega

rozstrzygnięciu przez Radę Miasta Lublin,

- ponownie (po raz drugi) projekt zmiany miejscowego planu zagospodarowania przestrzennego miasta Lublin - część II, obszar D - rejon ulicy Nowomiejskiej wraz z prognozą oddziaływania na środowisko został wyłożony do publicznego wglądu w dniach od 2 września 2021 r. do 28 września 2021 r. Dyskusja publiczna nad przyjętymi w projekcie zmiany planu miejscowego rozwiązaniami odbyła się w dniu 22 września 2021 r. Nieprzekraczalny termin składania uwag upłynął dnia 13 października 2021 r. W ustawowym terminie składania uwag żadna z osób fizycznych i prawnych oraz żadna z jednostek organizacyjnych nieposiadających osobowości prawnej nie wniosła uwag dotyczących projektu zmiany miejscowego planu zagospodarowania przestrzennego miasta Lublin - część II, obszar D - rejon ulicy Nowomiejskiej;

- 12) zachowanie jawności i przejrzystości procedur planistycznych poprzez opublikowanie analizy zasadności przystąpienia do sporządzenia planu miejscowego, objaśnianie potrzeby sporządzenia planu na Komisjach Rady Miasta, na posiedzeniu Rady Miasta przed podjęciem uchwały inicjującej, sukcesywne wypełnianie wymogów art.17 ustawy z dnia 27 marca 2003 r. o planowaniu i zagospodarowaniu przestrzennym oraz zawiadamianie mieszkańców poprzez ich przedstawicieli - Rady Dzielnicy Rury o wszystkich etapach procedury planistycznej i postępach prac nad planem;
- 13) potrzebę zapewnienia odpowiedniej ilości i jakości wody, do celów zaopatrzenia ludności poprzez określenie zasad zaopatrzenia w wodę dla poszczególnych terenów wydzielonych liniami rozgraniczającymi, z oznaczeniem graficznym przyjętych zasad w ideogramie uzbrojenia sporządzonym w skali 1:1000, stanowiącym załącznik nr 2 do uchwały.

II. Ustalając przeznaczenie terenu lub określając potencjalny sposób zagospodarowania i korzystania z terenu:

- 1) ważne były - interes publiczny i interesy prywatne zgłaszane w postaci wniosków, a następnie uwag poprzez sposób ich uwzględniania w projekcie planu;
- 2) ważne były analizy ekonomiczne, środowiskowe i społeczne oraz przedyskutowano przyjęte rozwiązania na posiedzeniu MKUA oraz podczas dyskusji publicznych z udziałem właścicieli nieruchomości.

III. Dopuszczając nową zabudowę, uwzględniono wymagania ładu przestrzennego, efektywnego gospodarowania przestrzenią oraz walorów ekonomicznych przestrzeni w zakresie:

- 1) kształtowania struktur przestrzennych przy uwzględnieniu dążenia do minimalizowania transportochłonności układu przestrzennego poprzez nawiązanie do projektowanego w dokumencie planistycznym układu drogowego oraz uwzględnienie planowanych przez miasto wykupów nieruchomości pod układ komunikacyjny;
- 2) zapewniania rozwiązań przestrzennych, ułatwiających przemieszczanie się pieszych i rowerzystów poprzez zaprojektowanie powiązanego układu wysokiej jakości przestrzeni publicznych z uwzględnieniem ruchu pieszych i ruchu rowerowego;
- 3) dążenia do planowania i lokalizowania nowej zabudowy:
 - na obszarach o w pełni wykształconej zwartej strukturze funkcjonalno-przestrzennej, w granicach jednostki osadniczej w rozumieniu art. 2 pkt 1 ustawy z dnia 29 sierpnia 2003 r. o urzędowych nazwach miejscowości i obiektów fizjograficznych (Dz. U. Nr 166, poz. 1612 oraz z 2005 r. Nr 17, poz. 141), w szczególności poprzez uzupełnianie istniejącej zabudowy;
 - na terenach położonych na obszarach innych niż wymienione w lit. a, wyłącznie w sytuacji braku dostatecznej ilości terenów przeznaczonych pod dany rodzaj zabudowy położonych na obszarach, o których mowa w lit. a; przy czym w pierwszej kolejności na obszarach w najwyższym stopniu przygotowanych do zabudowy, przez co rozumie się obszary charakteryzujące się najlepszym dostępem do sieci komunikacyjnej oraz najlepszym stopniem wyposażenia w sieci wodociągowe, kanalizacyjne, elektroenergetyczne, gazowe, ciepłownicze oraz sieci i urządzenia telekomunikacyjne, adekwatnych dla nowej, planowanej zabudowy;
 - poprzez zmianę parametrów zabudowy i wzmocnienie układu przestrzeni publicznych dla terenów już przekształconych oraz nowo-projektowanych terenów budowlanych.

IV. Niniejszy plan miejscowy zachowuje zgodność z wynikami analizy, o której mowa w art. 32 ust. 1 ustawy o planowaniu poprzez realizację zapisów §1 pkt 2 uchwały Nr 1152/XLVI/2018 Rady Miasta Lublin z dnia 28 czerwca 2018 r. w sprawie oceny aktualności Studium uwarunkowań i kierunków zagospodarowania przestrzennego oraz miejscowych planów zagospodarowania przestrzennego miasta Lublin.

- V. Na terenie objętym zmianą planu nie występują nowe elementy z zakresu infrastruktury technicznej (budowa dróg gminnych i uzbrojenia), należące do zadań własnych gminy, których realizacja może obciążać budżet gminy. Wprowadzone zmiany mogą doprowadzić do uatrakcyjnienia terenu pod względem inwestycyjnym oraz korzystnie wpłynąć na dochody gminy z tytułu wzrostu wpływów z podatku o nieruchomości.