

Nr druku 864-3  
Projekt Prezydenta Miasta Lublin  
z dnia.....  
Wpłynęło do Biura Rady Miasta Lublin  
w dniu 14 października 2020 r.

**AUTOPOPRAWKA**  
**do Załącznika nr 1 i Załącznika nr 2 do projektu uchwały w sprawie uchwalenia zmiany**  
**miejscowego planu zagospodarowania przestrzennego miasta Lublin – część III**  
**dla obszaru D – rejon ulicy Żelazowej Woli**


Wnoszę autopoprawkę do Załącznika nr 1 i Załącznika nr 2 polegającą na korekcie rysunku planu oraz ideogramu poprzez wrysowanie granic zmiany planu. Rysunek planu oraz ideogram zawierały jedynie granice obszaru funkcjonalnego.

**Uzasadnienie**

Zgłaszana autopoprawka dotyczy korekty rysunku planu oraz ideogramu – wrysowanie granic zmiany planu.

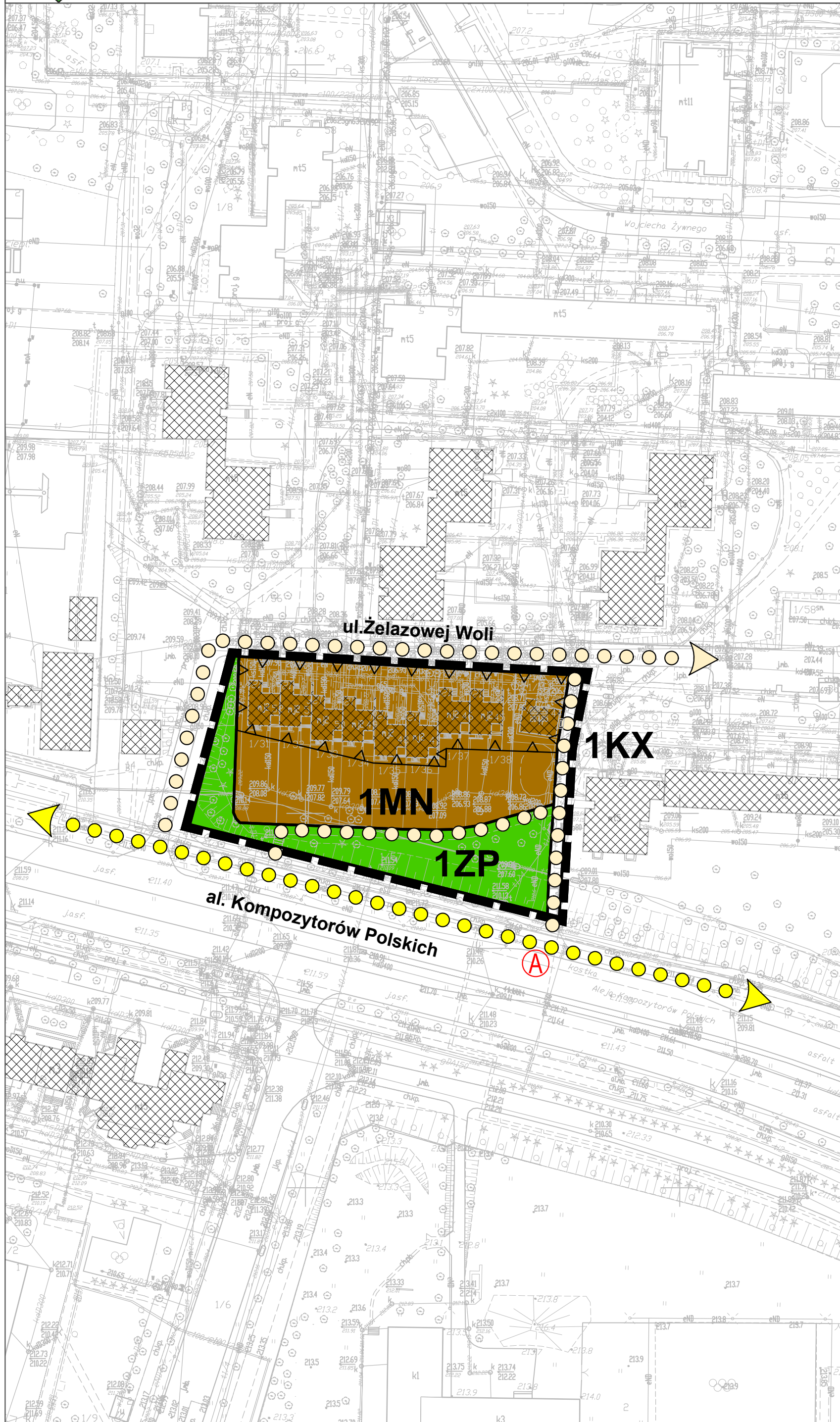
Skorygowane Załącznik nr 1 i Załącznik nr 2 załączono do Autopoprawki.





**MIASTO LUBLIN**  
**ZMIANA MIEJSCOWEGO PLANU ZAGOSPODAROWANIA PRZESTRZENNEGO MIASTA LUBLINA**  
**CZĘŚĆ III - OBSZAR D REJON ULICY: ŻELAZOWEJ WOLI**  
 skala 1:1000

**ZAŁĄCZNIK NR 1**  
 do uchwały nr .....  
 Rady Miasta Lublin  
 z dnia .....



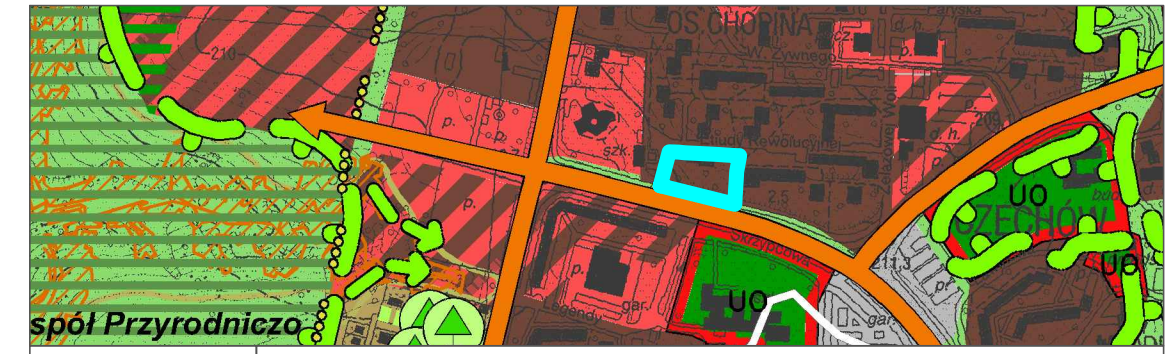
**USTALENIA OBOWIĄZUJĄCE:**

|           |   |
|-----------|---|
|           | granica obszaru objętego planem   |
|           | linia rozgraniczająca tereny o różnym przeznaczeniu lub różnych zasadach zagospodarowania |
|           | nieprzekraczalna linia zabudowy   |
| <b>MN</b> | tereny zabudowy mieszkaniowej jednorodzinnej  |
| <b>ZP</b> | tereny zieleni urządzonej   |
| <b>KX</b> | tereny wydzielonych ciągów pieszych   |

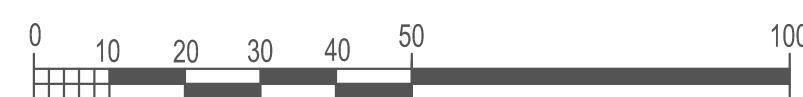
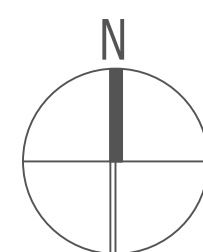
**USTALENIA INFORMACYJNE:**

|  |   |
|--|---|
|  | budynki istniejące                                      |
|  | schemat przebiegu głównych ciągów pieszych              |
|  | schemat przebiegu głównych ciągów pieszych i rowerowych |
|  | przystanek miejskiego systemu komunikacji zbiorowej     |


**WYRYS ZE STUDIUM UWARUNKOWAŃ I KIERUNKÓW ZAGOSPODAROWANIA PRZESTRZENNEGO MIASTA LUBLIN**  
 Uchwała Nr 283/VIII/2019 Rady Miasta Lublin z dnia 1 lipca 2019 r. skala 1:10 000



|  |   |
|--|---|
|  | granica obszaru opracowania zmiany m.p.z.p.                                     |
|  | tereny zabudowy wielorodzinnej  |
|  | tereny zabudowy wielorodzinnej / usługowej                                      |
|  | tereny usługowe   |
|  | zielen o charakterze publicznym: parkowa, dolinna, izolacyjna, zieleńce, skwery |
|  | Ekologiczny System Obszarów Chronionych   |
|  | tereny usług oświaty (UO)   |



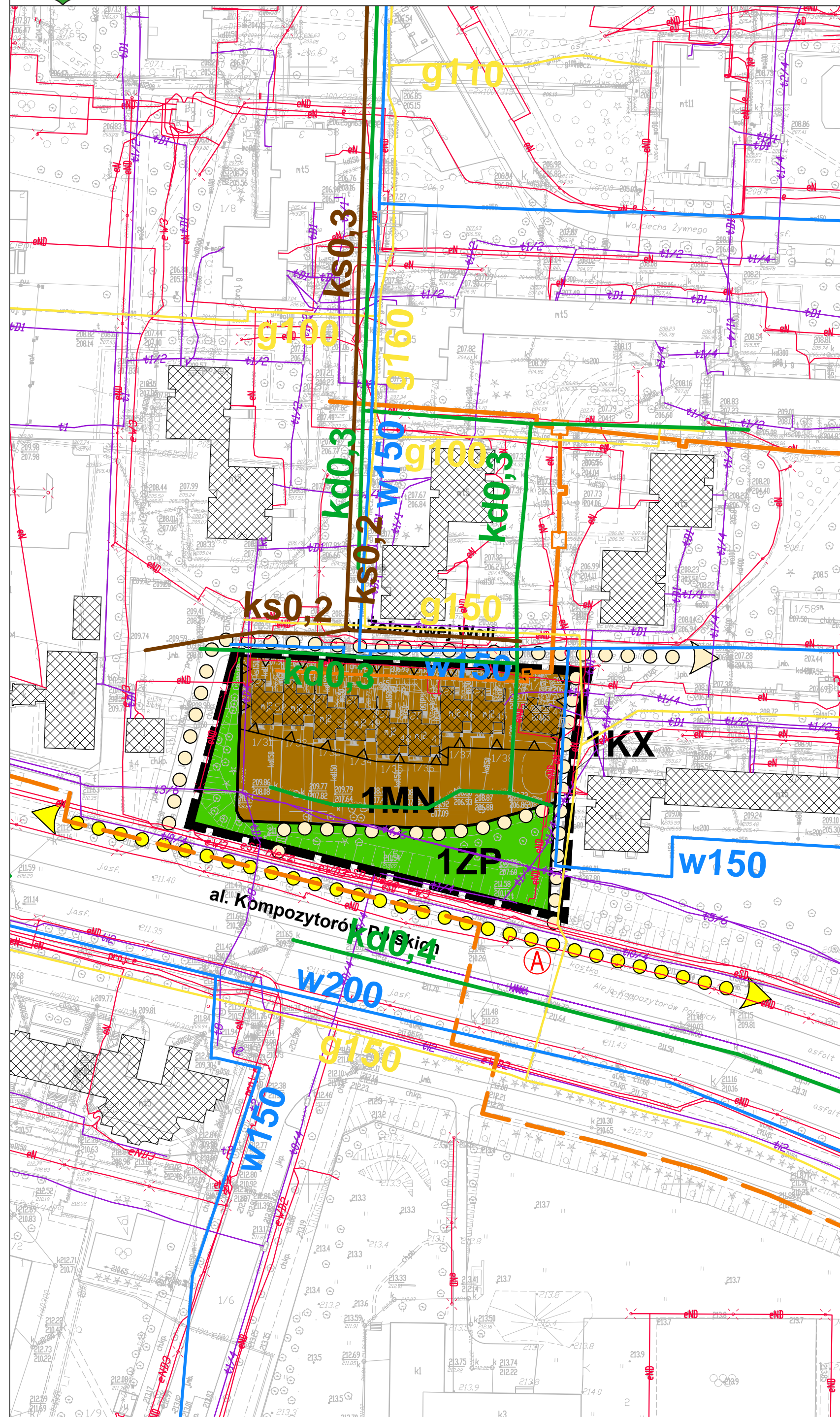




**MIASTO LUBLIN**  
**ZMIANA MIEJSCOWEGO PLANU ZAGOSPODAROWANIA PRZESTRZENNEGO MIASTA LUBLINA**  
**CZĘŚĆ III - OBSZAR D REJON ULICY: ŻELAZOWEJ WOLI IDEOGRAM UZBROJENIA**

skala 1:1000

**ZAŁĄCZNIK NR 2**  
**do uchwały nr.....**  
**Rady Miasta Lublin**  
**z dnia .....**



**USTALENIA OBOWIĄZUJĄCE:**

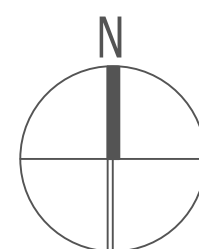
|           |   |
|-----------|---|
|           | granica obszaru objętego planem   |
|           | linia rozgraniczająca tereny o różnym przeznaczeniu lub różnych zasadach zagospodarowania |
|           | nieprzekraczalna linia zabudowy   |
| <b>MN</b> | tereny zabudowy mieszkaniowej jednorodzinnej  |
| <b>ZP</b> | tereny zieleni urządzonej   |
| <b>KX</b> | tereny wydzielonych ciągów pieszych   |

**USTALENIA INFORMACYJNE:**

|  |   |
|--|---|
|  | budynki istniejące                                      |
|  | schemat przebiegu głównych ciągów pieszych              |
|  | schemat przebiegu głównych ciągów pieszych i rowerowych |
|  | przystanek miejskiego systemu komunikacji zbiorowej     |

**USTALENIA INFORMACYJNE-UZBROJENIE TERENU**

|  |   |
|--|---|
|  | uzbrojenie terenu - sieć wodociągowa (istn.)                                  |
|  | uzbrojenie terenu - sieć ciepłownicza (istn./plan.)                           |
|  | uzbrojenie terenu - kanalizacja deszczowa (istn.)                             |
|  | uzbrojenie terenu - kanalizacja sanitarna (istn.)                             |
|  | uzbrojenie terenu - sieć gazowa n.c. (istn.)                                  |
|  | uzbrojenie terenu - sieć kablowa niskiego napięcia/średniego napięcia (istn.) |
|  | uzbrojenie terenu - sieć telekomunikacyjna (istn.)                            |



**WYRYS ZE STUDIUM UWARUNKOWAŃ I KIERUNKÓW ZAGOSPODAROWANIA PRZESTRZENNEGO MIASTA LUBLIN**  
 Uchwała Nr 283/VIII/2019 Rady Miasta Lublin z dnia 1 lipca 2019 r. skala 1:10 000



|  |   |
|--|---|
|  | granica obszaru opracowania zmiany m.p.z.p.                                     |
|  | tereny zabudowy wielorodzinnej  |
|  | tereny zabudowy wielorodzinnej / usługowej                                      |
|  | tereny usługowe   |
|  | zielen o charakterze publicznym: parkowa, dolinna, izolacyjna, zieleńce, skwery |
|  | Ekologiczny System Obszarów Chronionych   |
|  | tereny usług oświaty (UO)   |