

Nr druku 863-2
Projekt Prezydenta Miasta Lublin
z dnia.....
Wpłynęło do Biura Rady Miasta Lublin
w dniu 14 października 2020 r.

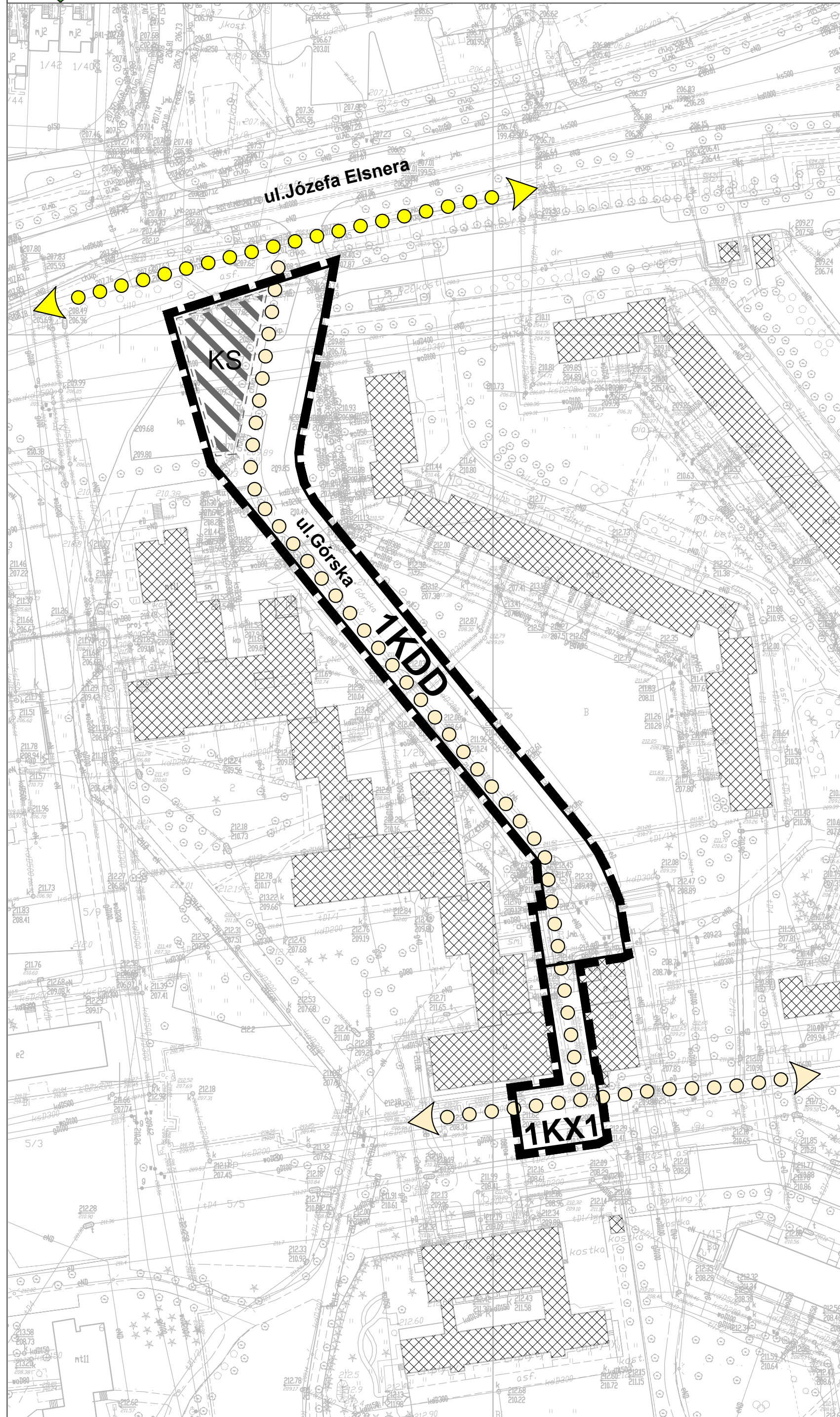

AUTOPOPRAWKA
do Załącznika nr 1 i Załącznika nr 2 do projektu uchwały w sprawie uchwalenia zmiany
miejscowego planu zagospodarowania przestrzennego miasta Lublin – część III
dla obszaru B – rejon ulicy Górskiej

Wnoszę autopoprawkę do Załącznika nr 1 i Załącznika nr 2 polegającą na korekcie rysunku planu oraz ideogramu poprzez wrysowanie granic zmiany planu. Rysunek planu oraz ideogram zawierały jedynie granice obszaru funkcjonalnego.

Uzasadnienie

Zgłaszana autopoprawka dotyczy korekty rysunku planu oraz ideogramu – wrysowanie granic zmiany planu.

Skorygowane Załącznik nr 1 i Załącznik nr 2 załączono do Autopoprawki.



USTALENIA OBOWIĄZUJĄCE:

	granica obszaru objętego planem
	linia rozgraniczająca tereny o różnym przeznaczeniu lub różnych zasadach zagospodarowania
KDD	tereny dróg publicznych - ulica dojazdowa
KX1	tereny wydzielonych ciągów pieszo - jezdnych
	obszar obsługi komunikacji - wydzielenie wewnętrzne w ramach funkcji podstawowej

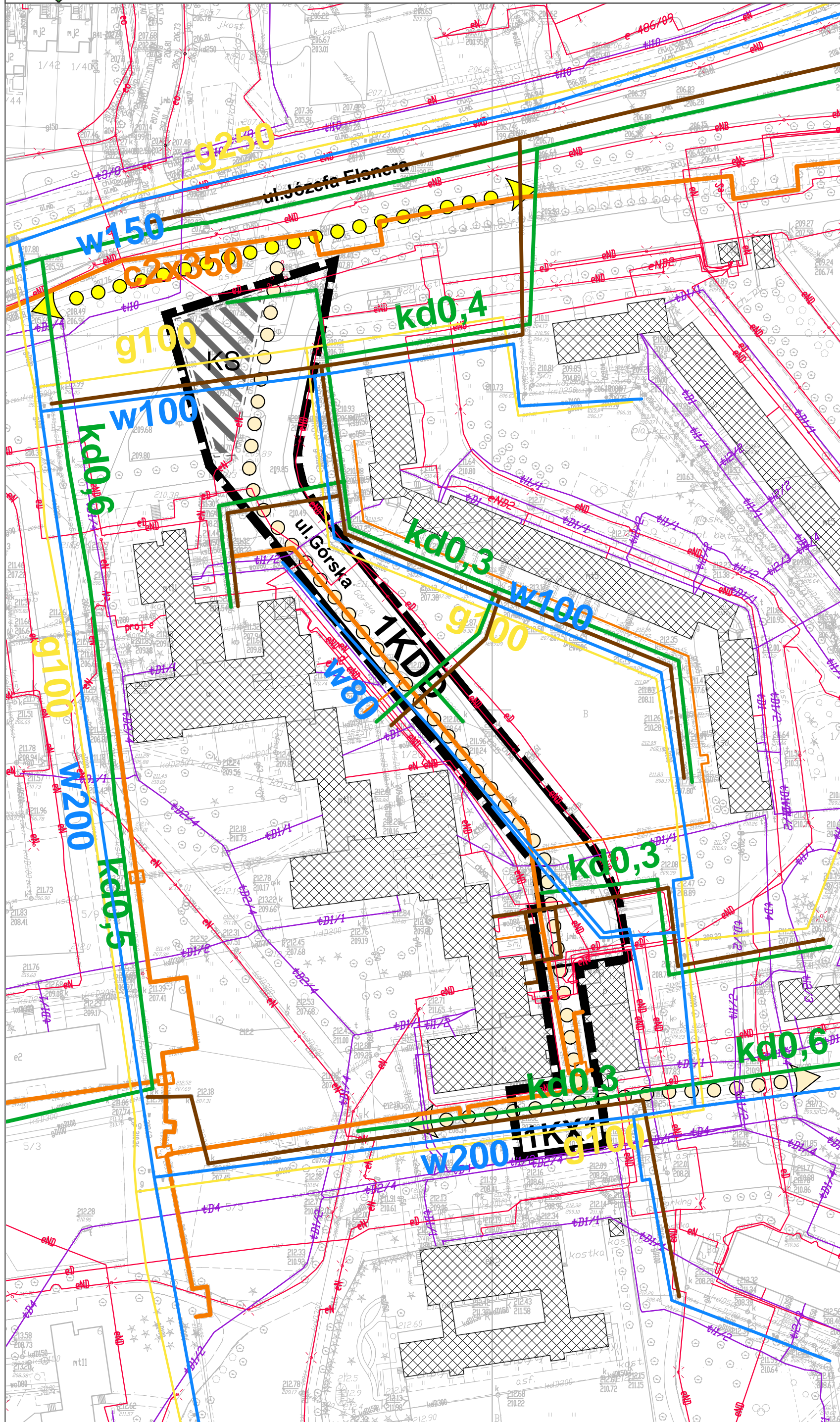

USTALENIA INFORMACYJNE:

	budynki istniejące
	schemat przebiegu głównych ciągów pieszych
	schemat przebiegu głównych ciągów pieszych i rowerowych

WYRYS ZE STUDIUM UWARUNKOWAŃ I KIERUNKÓW ZAGOSPODAROWANIA PRZESTRZENNEGO MIASTA LUBLIN
 Uchwała Nr 283/VIII/2019 Rady Miasta Lublin z dnia 1 lipca 2019 r. skala 1:10 000



	granica obszaru opracowania zmiany m.p.z.p.
	tereny zabudowy wielorodzinnej
	tereny zabudowy wielorodzinnej / usługowej
	tereny usługowe
	zieleń o charakterze publicznym: parkowa, dolinna, izolacyjna, zieleńce, skwery
	Ekologiczny System Obszarów Chronionych
	drogi zbiorcze
	tereny obsługi komunikacji samochodowej (dworce, przystanki, parkingi i inne o funkcjach związanych z obsługą komunikacji)
	tereny usług oświaty (UO) / nauki (UN) / sportu i rekreacji (US)



USTALENIA OBOWIĄZUJĄCE:

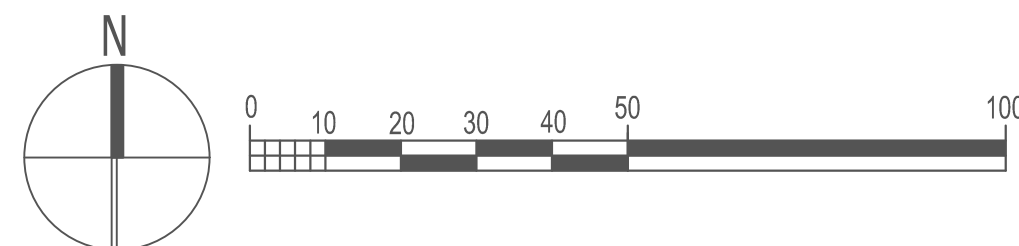
	granica obszaru objętego planem
	linia rozgraniczająca tereny o różnym przeznaczeniu lub różnych zasadach zagospodarowania
KDD	tereny dróg publicznych - ulica dojazdowa
KX1	tereny wydzielonych ciągów pieszo - jezdnych
	obszar obsługi komunikacji - wydzielenie wewnętrzne w ramach funkcji podstawowej

USTALENIA INFORMACYJNE:

	budynki istniejące
	schemat przebiegu głównych ciągów pieszych
	schemat przebiegu głównych ciągów pieszych i rowerowych

USTALENIA INFORMACYJNE-UZBROJENIE TERENU

	uzbrojenie terenu - sieć wodociągowa (istn.)
	uzbrojenie terenu - sieć ciepłownicza (istn.)
	uzbrojenie terenu - kanalizacja deszczowa (istn.)
	uzbrojenie terenu - kanalizacja sanitarna (istn.)
	uzbrojenie terenu - sieć gazowa n.c. (istn.)
	uzbrojenie terenu - sieć kablowa niskiego napięcia/średniego napięcia (istn.)
	uzbrojenie terenu - sieć telekomunikacyjna (istn.)



WYRYS ZE STUDIUM UWARUNKOWAŃ I KIERUNKÓW ZAGOSPODAROWANIA PRZESTRZENNEGO MIASTA LUBLIN
 Uchwała Nr 283/VIII/2019 Rady Miasta Lublin z dnia 1 lipca 2019 r. skala 1:10 000



	granica obszaru opracowania zmiany m.p.z.p.
	tereny zabudowy wielorodzinnej
	tereny zabudowy wielorodzinnej / usługowej
	tereny usługowe
	zieleń o charakterze publicznym: parkowa, dolinna, izolacyjna, zieleńce, skwery
	Ekologiczny System Obszarów Chronionych
	drogi zbiorcze
	tereny obsługi komunikacji samochodowej (dworce, przystanki, parkingi i inne o funkcjach związanych z obsługą komunikacji)
	tereny usług oświaty (UO) / nauki (UN) / sportu i rekreacji (US)