

**Uchwała Nr .....  
Rady Miasta Lublin**

z dnia ..... 2019 r.

**w sprawie zmiany uchwały nr 652/XXIX/2009 Rady Miasta Lublin z dnia 19 lutego 2009 r. w sprawie przystąpienia do sporządzenia miejscowego planu zagospodarowania przestrzennego miasta Lublin - część VIB (Majdan Tatarski, Kośminek - rejon ul. Droga Męczenników Majdanka), zmienionej uchwałą nr 551/XXIII/2012 z dnia 6 września 2012 r.**

Na podstawie art. 18 ust. 2 pkt 5 ustawy z dnia 8 marca 1990 r. o samorządzie gminnym (Dz. U. z 2018 r. poz. 994 z późn. zm.) w związku z art. 18 ust. 1 i 4 ustawy z dnia 27 marca 2003 r. o planowaniu i zagospodarowaniu przestrzennym (Dz. U. z 2018 r. poz. 1945 j.t.) - Rada Miasta uchwała, co następuje:

§ 1

W uchwale nr 652/XXIX/2009 Rady Miasta Lublin z dnia 19 lutego 2009r. w sprawie przystąpienia do sporządzenia miejscowego planu zagospodarowania przestrzennego miasta Lublin – część VIB (Majdan Tatarski, Kośminek – rejon ul. Droga Męczenników Majdanka), zmienionej uchwałą nr 551/XXIII/2012 z dnia 6 września 2012r. wprowadza się zmianę granic opracowania, zgodnie z załącznikiem graficznym nr 1 do niniejszej uchwały.

§ 2

Przy sporządzaniu planu, o którym mowa w ust. 1, dopuszcza się etapowanie prac planistycznych zgodnie z załącznikiem graficznym nr 2:

- a) obszar A w rejonie ulic: Garbarskiej - Elektrycznej - Długiej - Pawiej,
- b) obszar B w rejonie ulic: Wrońskiej - Lotniczej - Pogodnej,
- c) obszar C w rejonie ulic: W. Grabskiego - Pogodnej - H. Ordonówny,
- d) obszar D w rejonie ulic: Sulisławickiej - Kosmonautów - Żelaznej.

§ 3

Wykonanie uchwały powierza się Prezydentowi Miasta Lublin.

§ 4

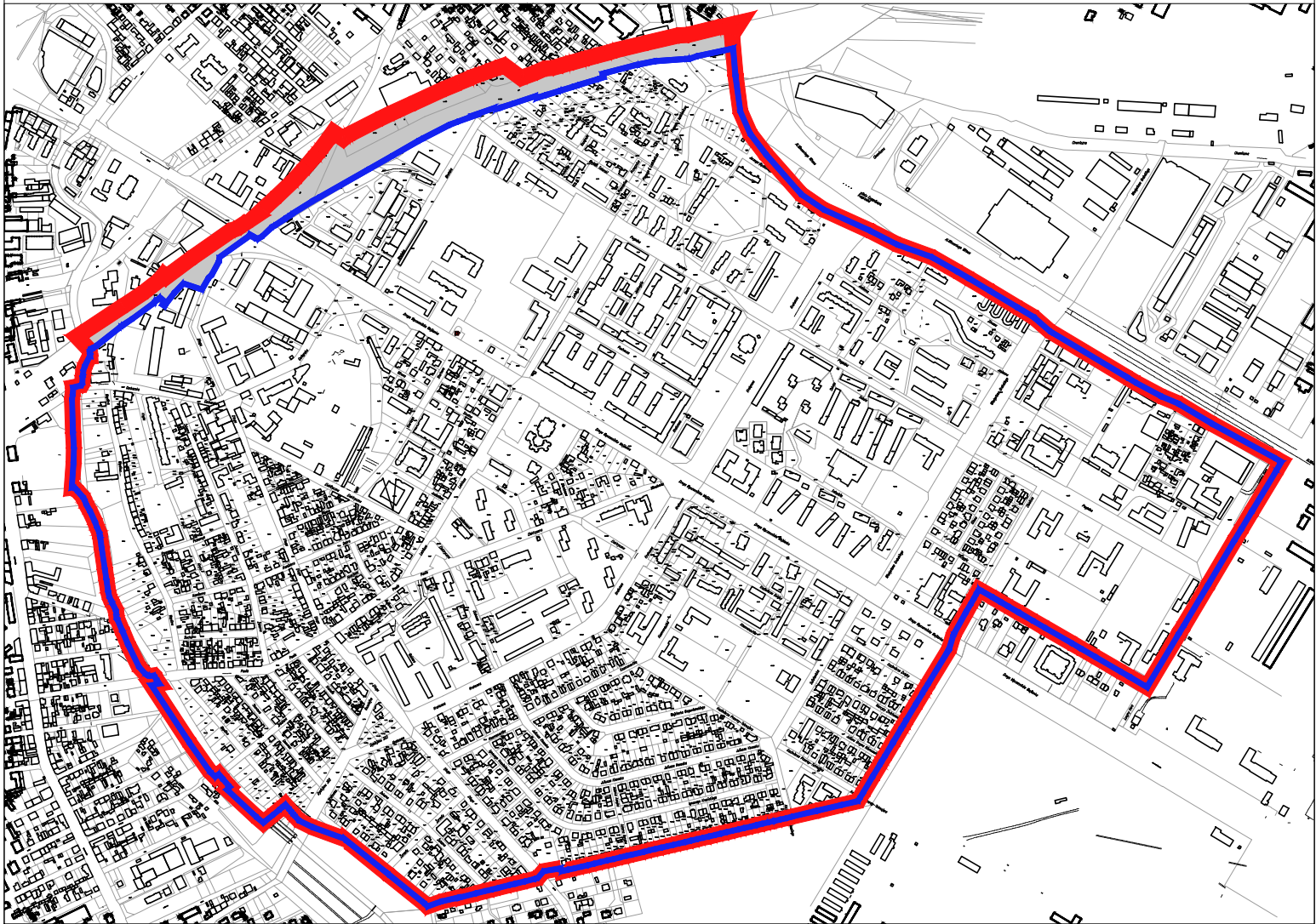
Uchwała wchodzi w życie z dniem podjęcia.

Przewodniczący Rady Miasta  
Lublin

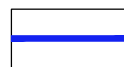
**Jarosław Pakuła**



Załącznik graficzny nr 1  
do uchwały nr .....  
Rady Miasta Lublin  
z dnia ..... r.



**granica obszaru objętego miejscowym  
planem zagospodarowania przestrzennego  
- zgodnie z uchwałą Nr 551/XXIII/2012  
z dnia 6 września 2012r.**



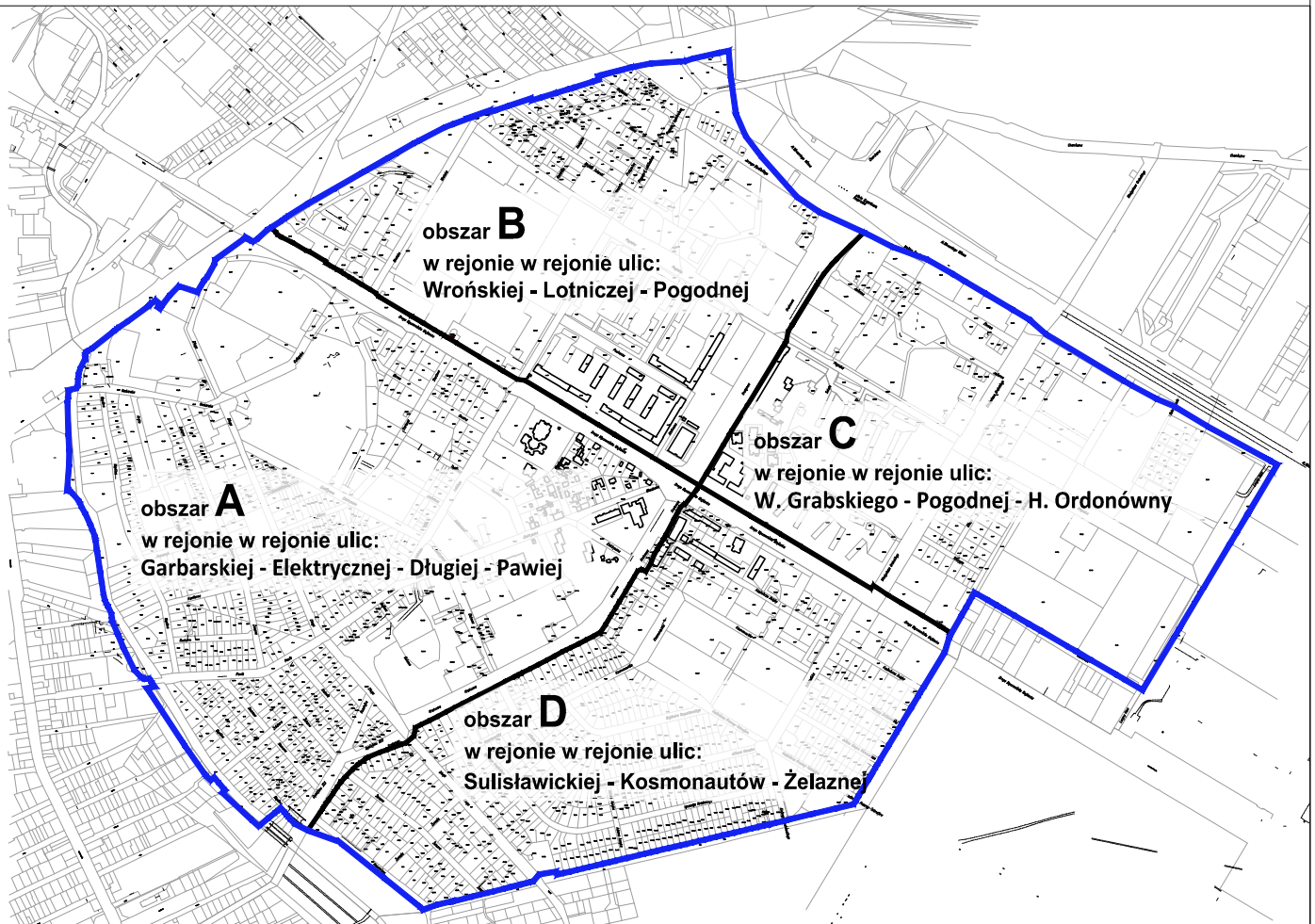
**nowa granica obszaru objętego miejscowym  
planem zagospodarowania przestrzennego**




**obszar wyłączony z planu**



Załącznik graficzny nr 2  
do uchwały nr .....  
Rady Miasta Lublin  
z dnia ..... r.



granica obszaru objętego miejscowym  
planem zagospodarowania przestrzennego



podział prac planistycznych na etapy :

- obszar A w rejonie ulic:  
Garbarskiej - Elektrycznej - Długiej - Pawiej
- obszar B w rejonie ulic:  
Wrońskiej - Lotniczej - Pogodnej
- obszar C w rejonie ulic:  
W. Grabskiego - Pogodnej - H. Ordonówny
- obszar D w rejonie ulic:  
Sulistawickiej - Kosmonautów - Źelaznej

## UZASADNIENIE

do projektu uchwały w sprawie zmiany uchwały nr 652/XXIX/2009 Rady Miasta Lublin z dnia 19 lutego 2009 r. w sprawie przystąpienia do sporządzenia miejscowego planu zagospodarowania przestrzennego miasta Lublin – część VIB (Majdan Tatarski, Kośminek – rejon ul. Droga Męczenników Majdanka), zmienionej uchwałą nr 551/XXIII/2012 z dnia 6 września 2012 r.

Zmiana uchwały ma na celu dopuszczenie możliwości częściowego opracowania i uchwalenia mniejszych fragmentów planu oraz przyspieszenia prac nad opracowaniem dokumentu miejscowego planu zagospodarowania przestrzennego miasta Lublin w części zgodnej z ustaleniami obowiązującego Studium uwarunkowań i kierunków zagospodarowania przestrzennego miasta Lublin, przyjętego uchwałą nr 359/XXII/2000 Rady Miejskiej w Lublinie z dnia 13 kwietnia 2000 r.

Korekta granic opracowania dotyczy terenów kolejowych, dla których zgodnie z prawem obowiązującym w dniu przystąpienia do sporządzenia planu, jako terenów zamkniętych, nie określa się przeznaczenia.

Biorąc powyższe pod uwagę, zasadne jest przedłożenie Radzie Miasta Lublin stosownego projektu uchwały.