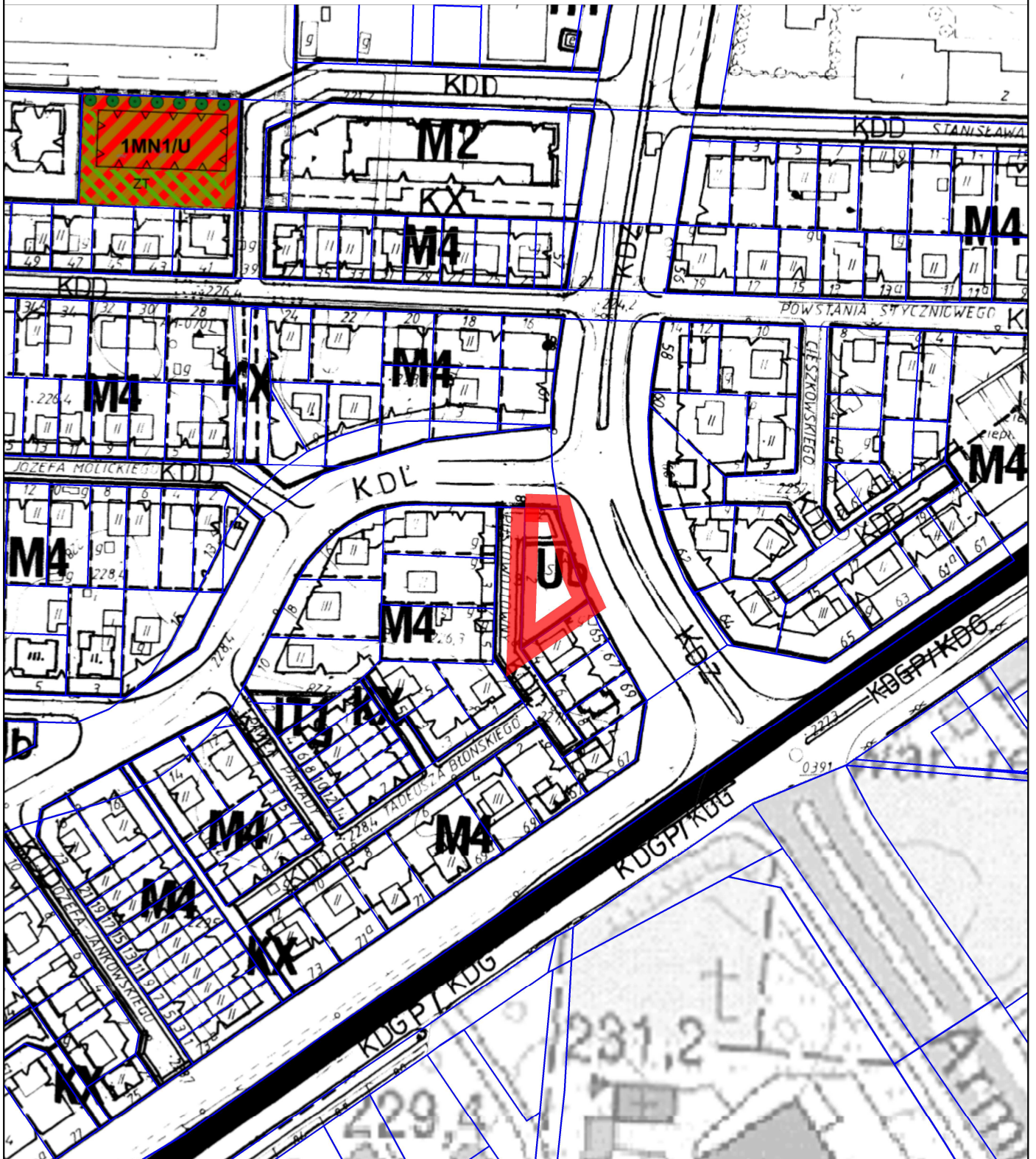
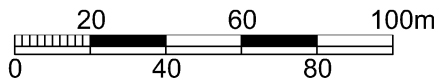
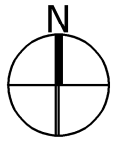


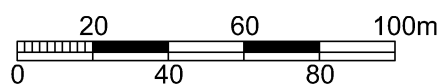
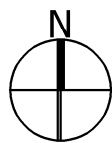
PROPONOWANA GRANICA
PRZYSTĄPIENIA DO
SPORZĄDZENIA ZMIANY M.P.Z.P.
- rejon ul. Pustowójtówny



OZNACZENIA:

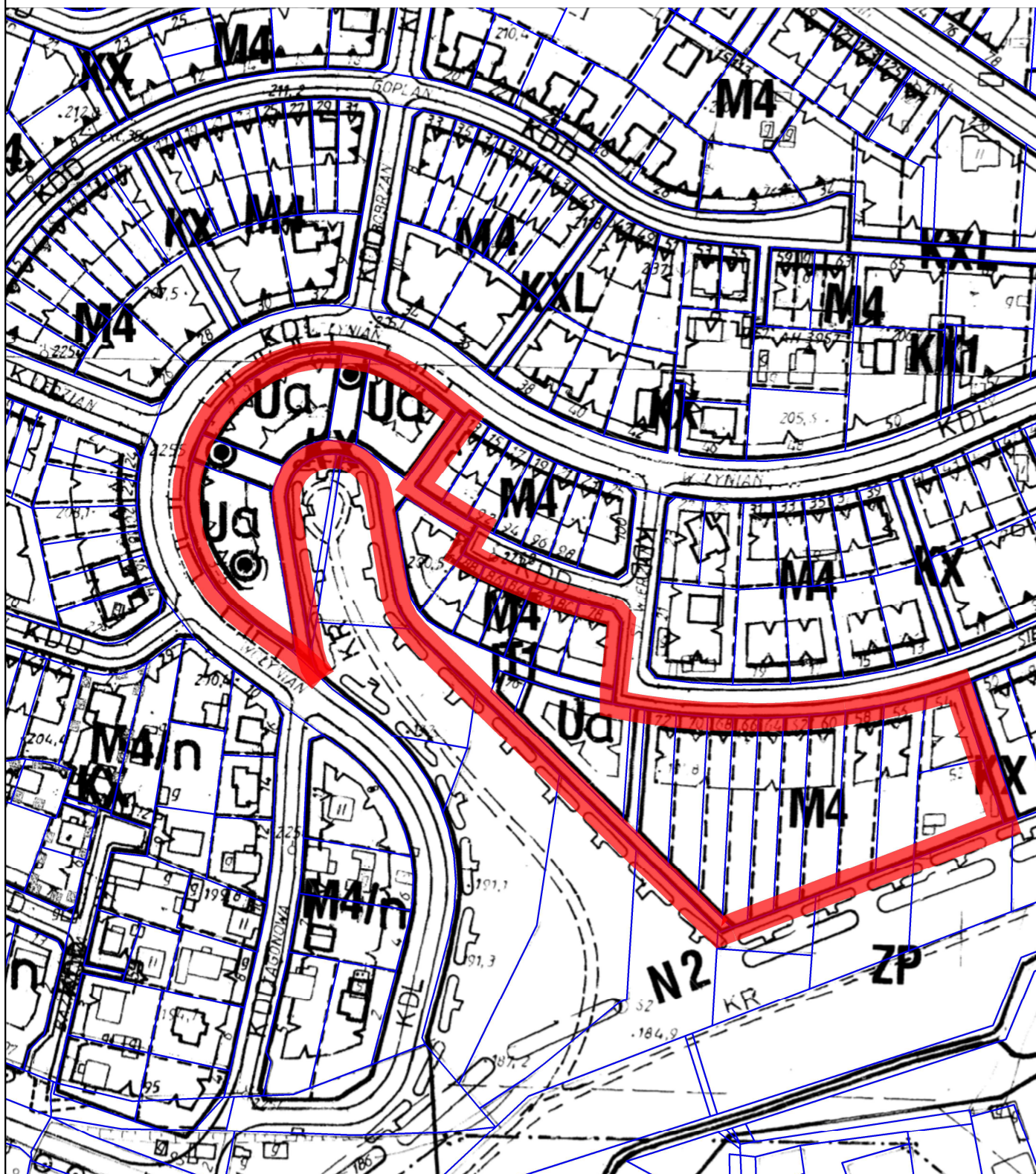


proponowana granica przystąpienia do sporządzenia zmiany miejscowego planu zagospodarowania przestrzennego



ZAŁĄCZNIK GRAFICZNY NR 32

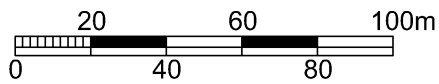
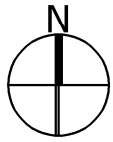
PROPONOWANA GRANICA PRZYSTĄPIENIA DO SPORZĄDZENIA ZMIANY M.P.Z.P. - rejon ul. Siewierzan i ul. Wołynian



OZNACZENIA:

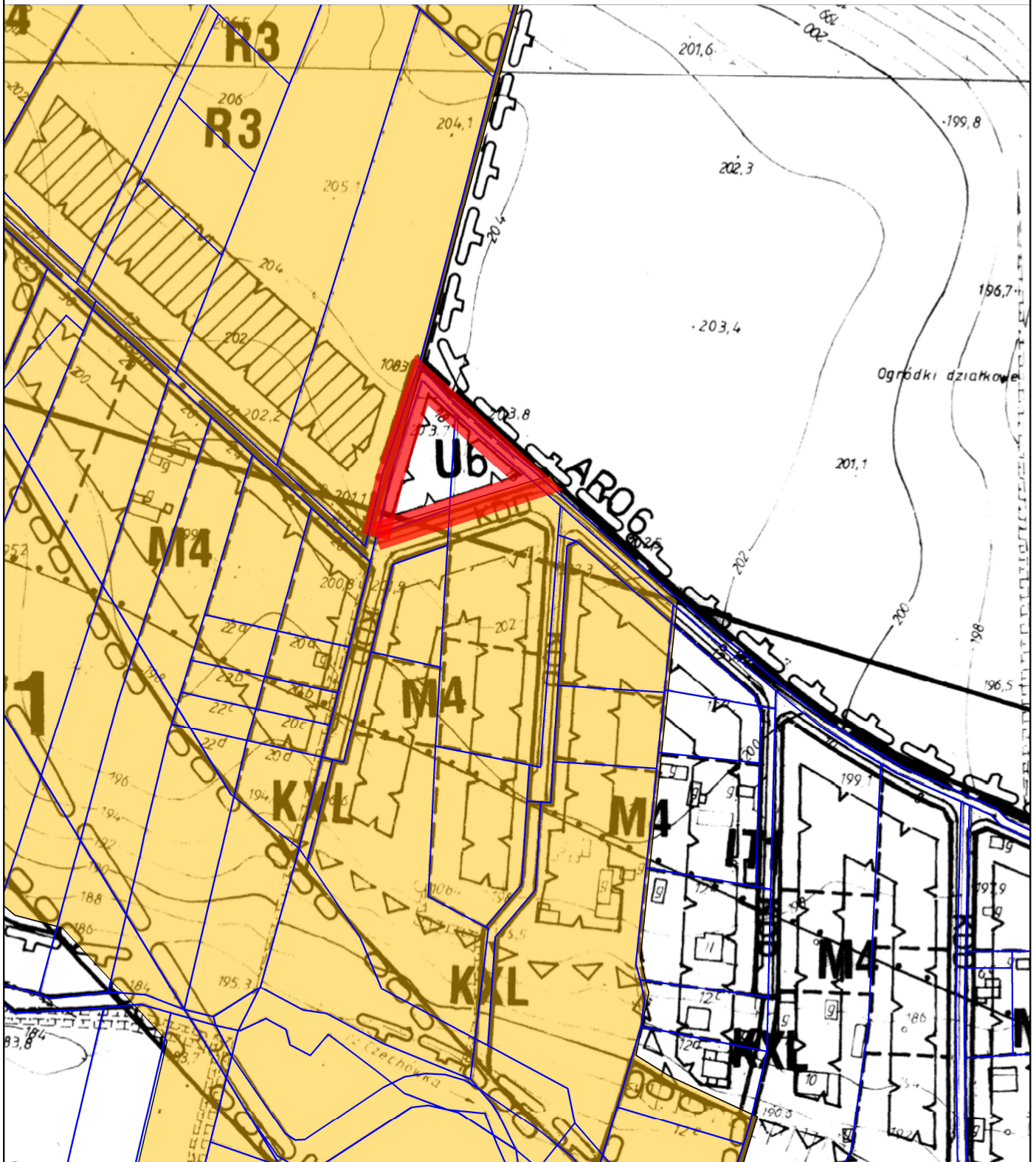


proponowana granica przystąpienia do sporządzenia zmiany miejscowego planu zagospodarowania przestrzennego



ZAŁĄCZNIK GRAFICZNY NR 33

PROPONOWANA GRANICA PRZYSTĄPIENIA DO SPORZĄDZENIA ZMIANY M.P.Z.P. - rejon ul. Wodnej



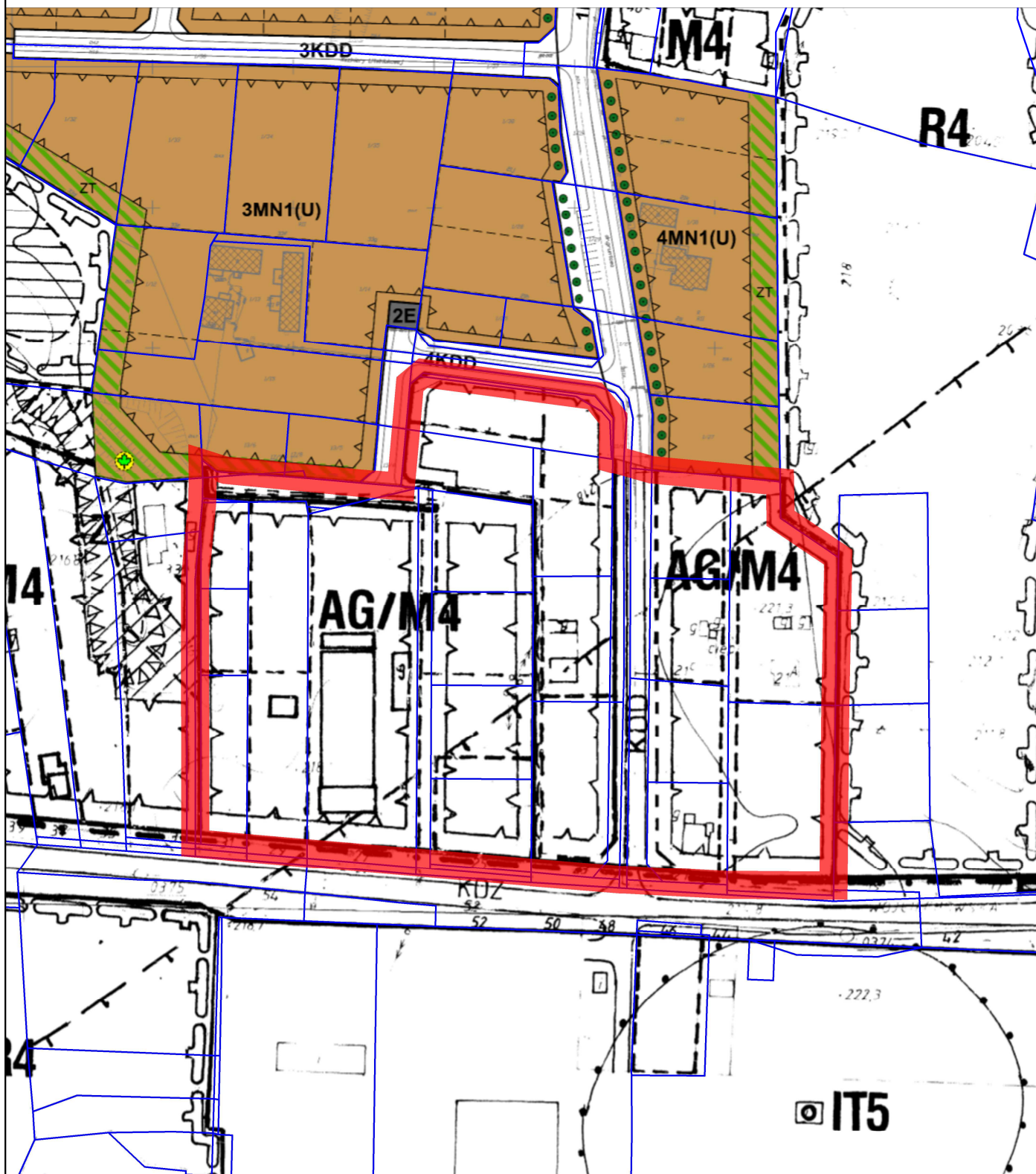
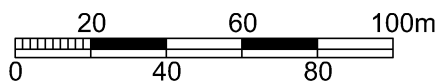
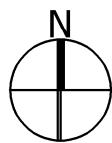
OZNACZENIA:



proponowana granica przystąpienia do sporządzenia zmiany miejscowego planu zagospodarowania przestrzennego

obszary dla których opracowywana jest zmiana m.p.z.p.

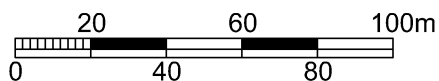
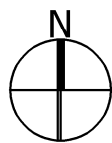
PROPONOWANA GRANICA
PRZYSTĄPIENIA DO
SPORZĄDZENIA ZMIANY M.P.Z.P.
- rejon ul. Wojciechowskiej i ul. Bliskiej



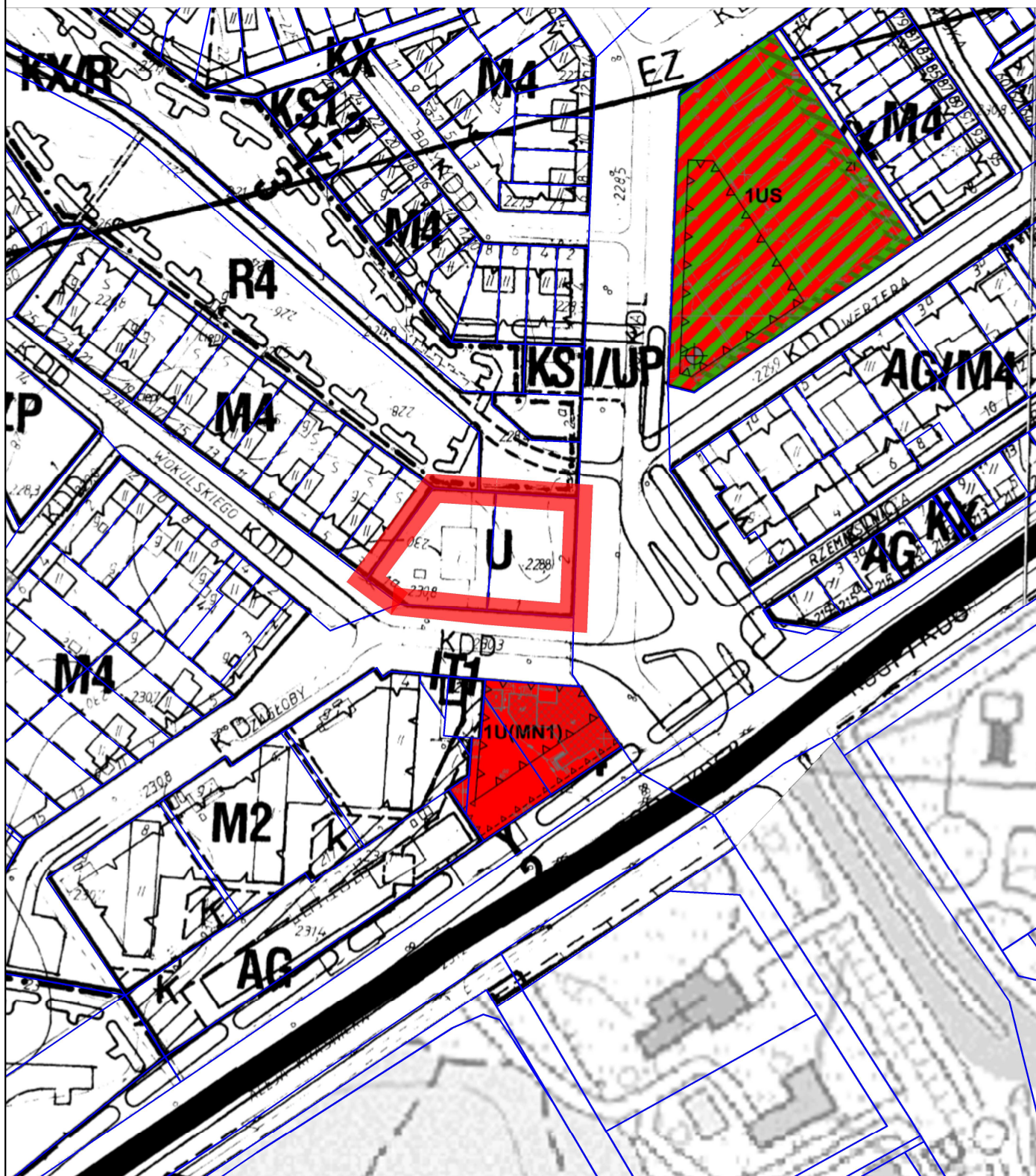
OZNACZENIA:



proponowana granica przystąpienia do sporządzenia zmiany miejscowego planu zagospodarowania przestrzennego



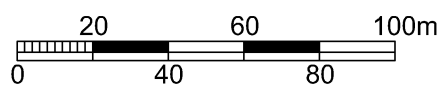
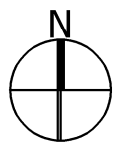
**PROPONOWANA GRANICA
PRZYSTĄPIENIA DO
SPORZĄDZENIA ZMIANY M.P.Z.P.
- rejon ul. Zagłoby i ul. Judyma**



OZNACZENIA:



proponowana granica przystąpienia do sporządzenia zmiany miejscowego planu zagospodarowania przestrzennego



ZAŁĄCZNIK GRAFICZNY NR 36

PROPONOWANA GRANICA PRZYSTĄPIENIA DO SPORZĄDZENIA ZMIANY M.P.Z.P. - rejon ul. Morwowej



OZNACZENIA:



proponowana granica przystąpienia do sporządzenia zmiany miejscowego planu zagospodarowania przestrzennego