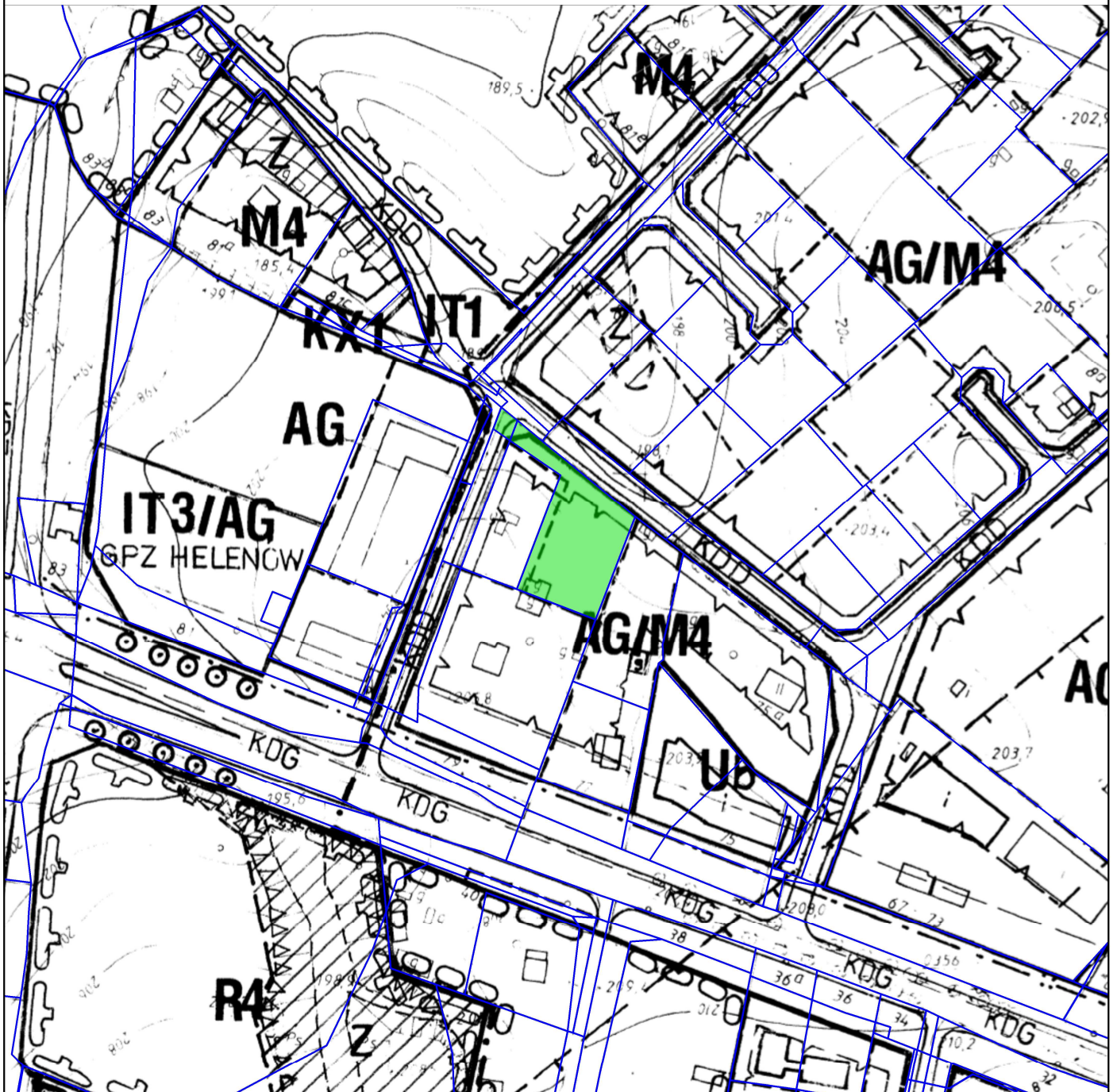


OBOWIĄZUJĄCY MIEJSCOWY PLAN
ZAGOSPODAROWANIA
PRZESTRZENNEGO



OZNACZENIA:



wnioski o sporządzenie zmiany MPZP
[Lp w tabeli: 8]

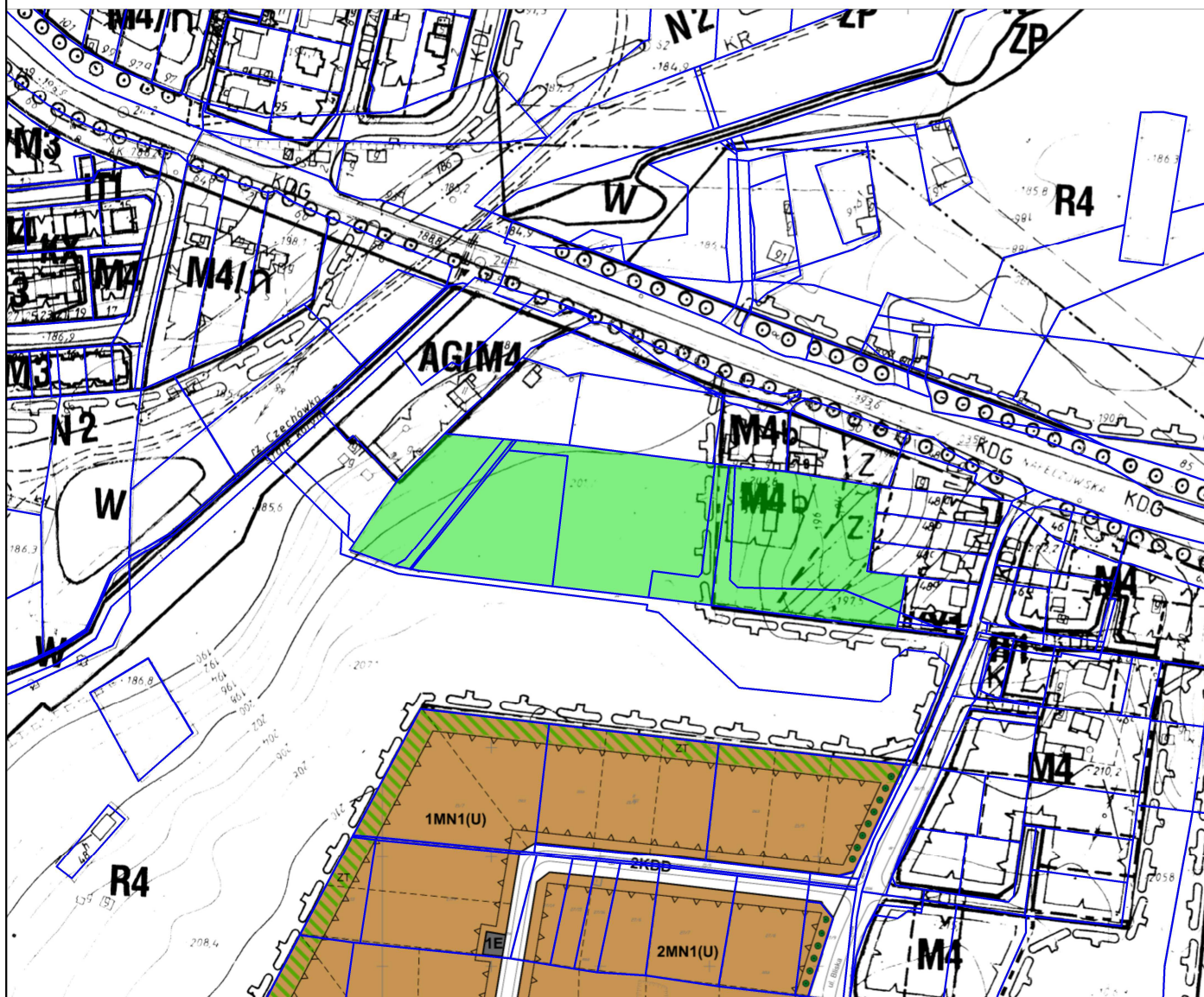


granice działek

AG/M4

tereny aktywności gospodarczej na działkach wydzielonych
z dopuszczeniem funkcji mieszkaniowej

OBOWIĄZUJĄCY MIEJSCOWY PLAN
ZAGOSPODAROWANIA
PRZESTRZENNEGO



OZNACZENIA:



wnioski o sporządzenie zmiany MPZP
[Lp w tabeli: 9]



granice działek

M4b

tereny mieszkaniowe z podstawowym przeznaczeniem gruntów pod zabudowę mieszkaniową jednorodziną na działkach położonych na zboczach dolin z wyznaczoną strefą ogrodów, o max. wysokości budynku I kondygnacja, z możliwością realizacji poddasza użytkowego w stromym dachu

R4

tereny pracowniczych ogrodów działkowych

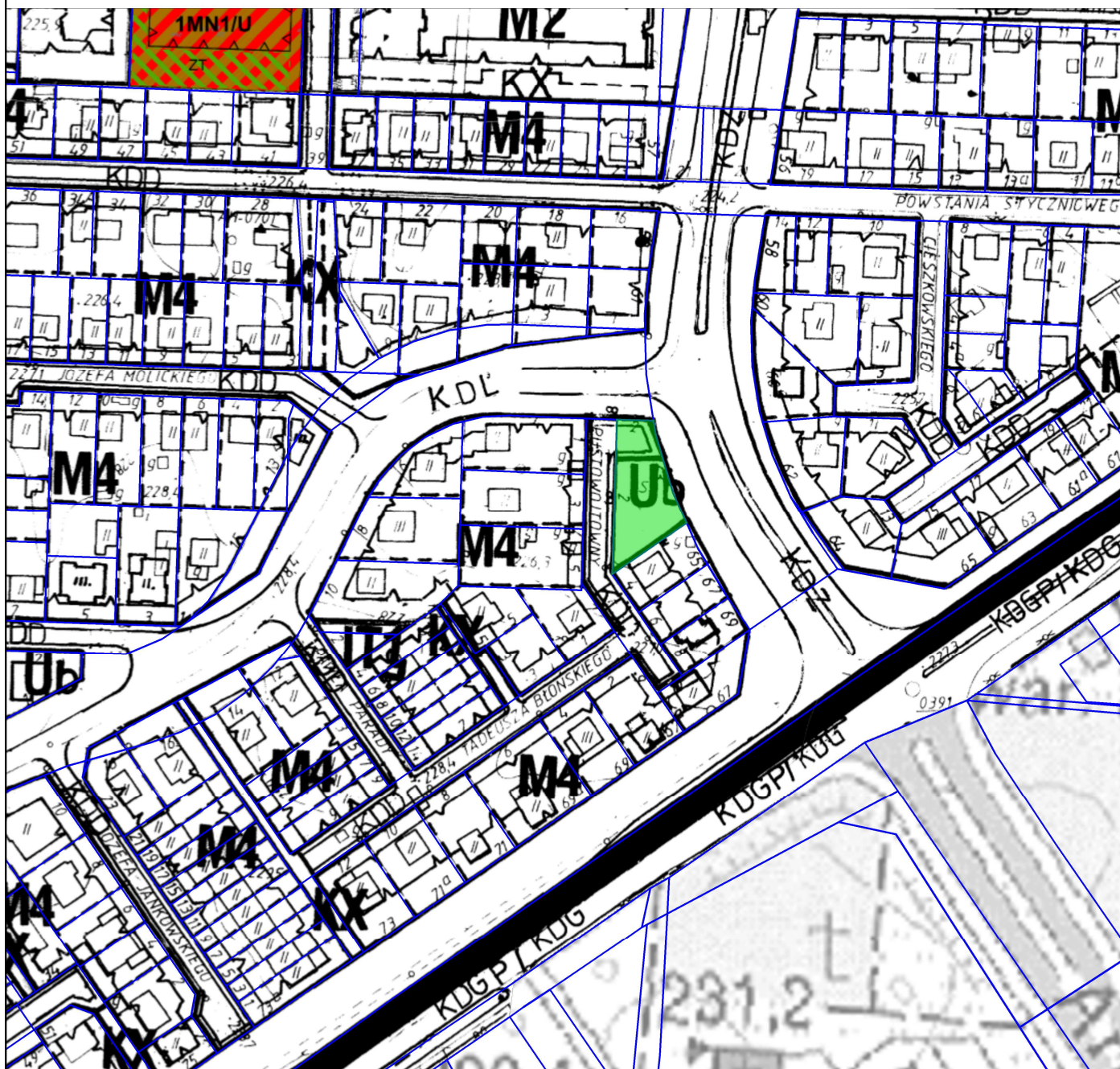


Strefa Ekologicznego Systemu Obszarów Chronionych



strefa zieleni wydzielona w granicach terenów o różnych przeznaczeniach

**OBOWIAZUJĄCY MIEJSCOWY PLAN
ZAGOSPODAROWANIA
PRZESTRZENNEGO**



OZNACZENIA:



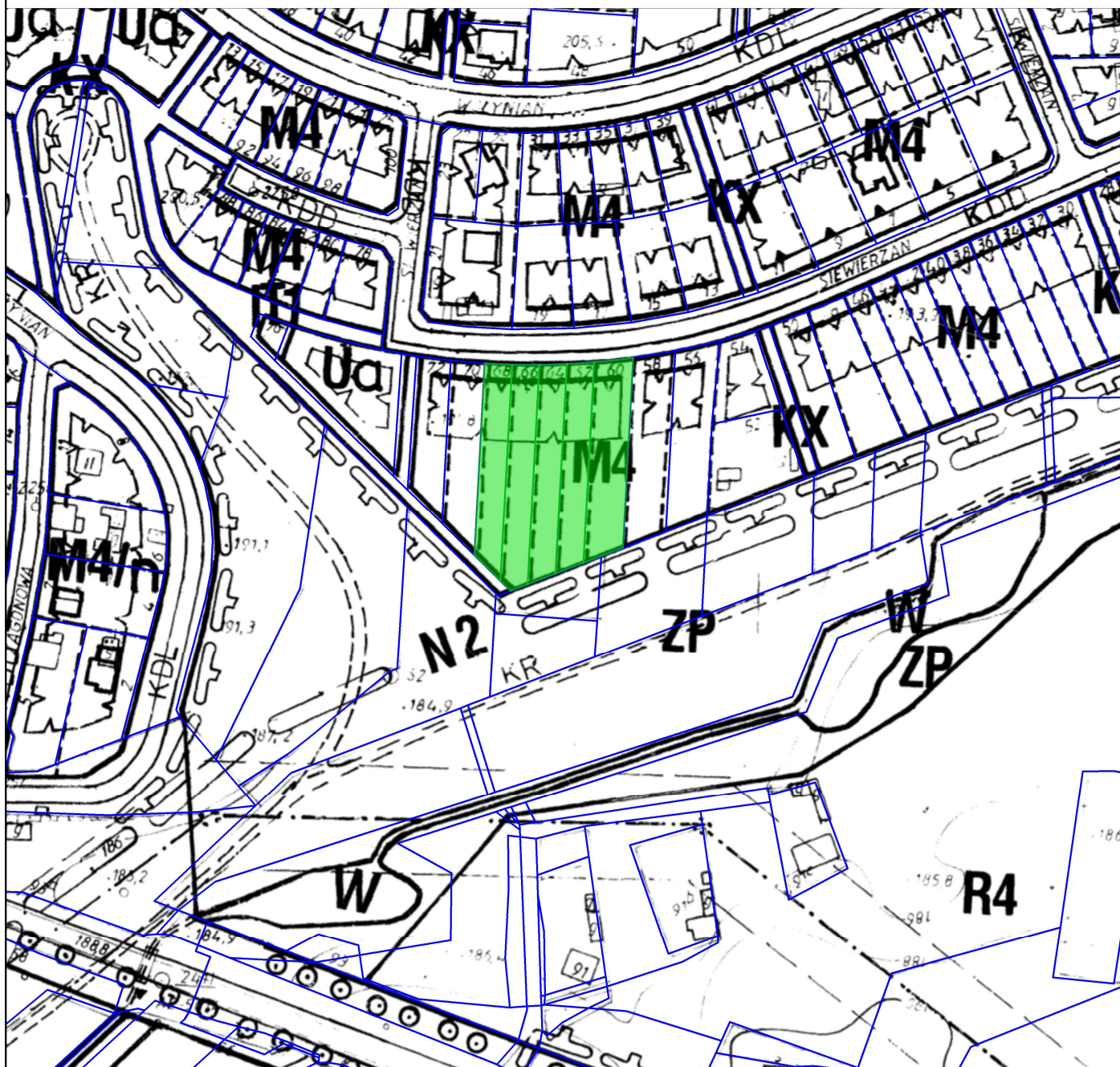
wnioski o sporządzenie zmiany MPZP
[Lp w tabeli: 10]



granice działek

Uj

teren usług komercyjnych bez możliwości realizacji dużych obiektów handlowo-usługowych (domy towarowe, pasáže handlowe, koncentracje funkcji handlowo-usługowych)

OBOWIĄZUJĄCY MIEJSCOWY PLAN
ZAGOSPODAROWANIA
PRZESTRZENNEGO**OZNACZENIA:**

wnioski o sporządzenie zmiany MPZP
[Lp w tabeli: 11]

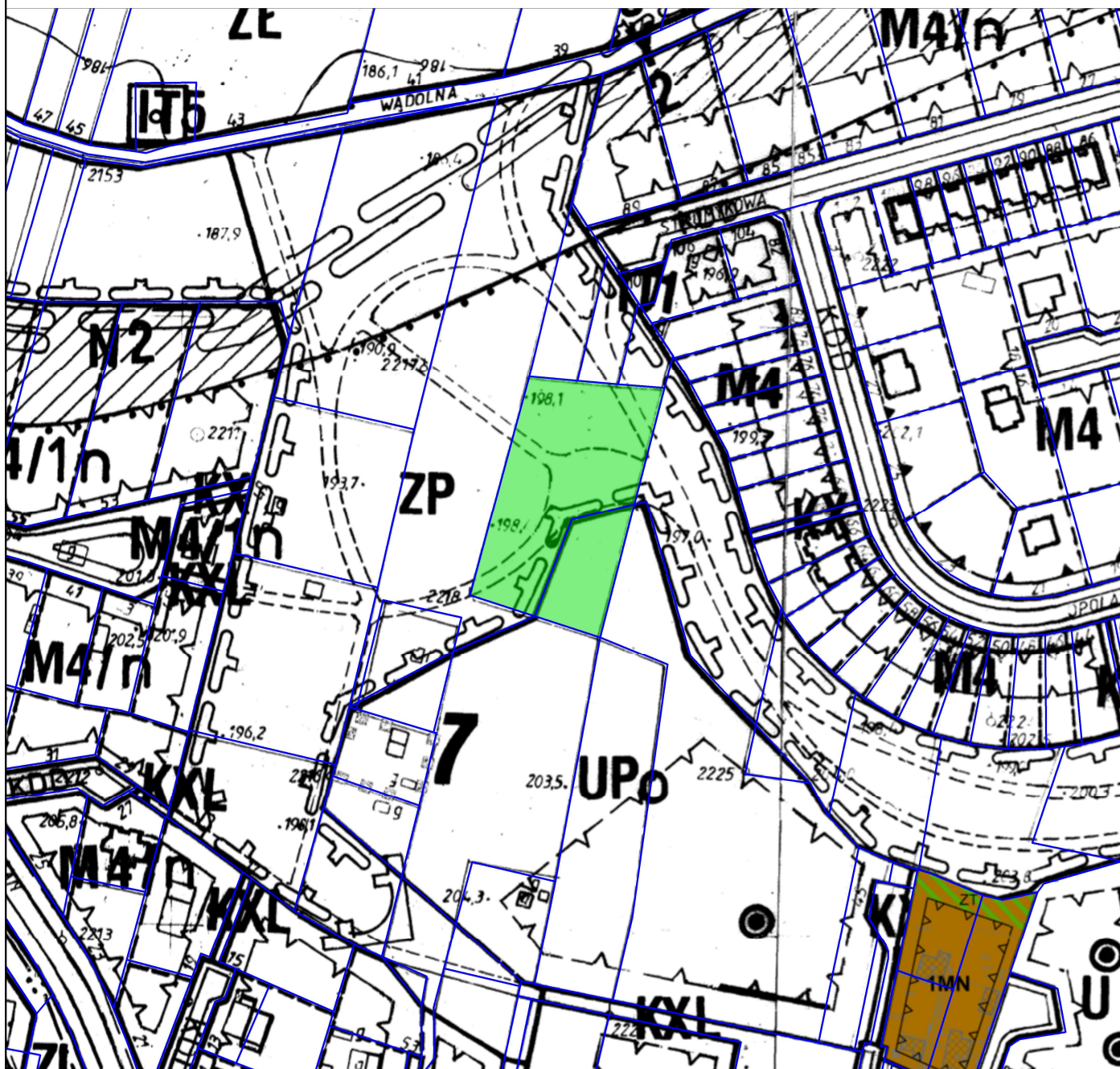


granice działek

M4

tereny mieszkaniowe z podstawowym przeznaczeniem gruntów pod zabudowę mieszkaniową jednorodziną na działkach wydzielonych, o wysokości budynków II kondygnacje z możliwością realizacji poddasza użytkowego w stromym dachu

OBOWIĄZUJĄCY MIEJSCOWY PLAN
ZAGOSPODAROWANIA
PRZESTRZENNEGO



OZNACZENIA:



wnioski o sporządzenie zmiany MPZP
[Lp w tabeli: 12]



granice działek

UPo

tereny usług publicznych przewidziane pod realizację obiektów oświaty

ZP

tereny miejskiej zieleni publicznej (parki, skwery, zieleńce)



Strefa Ekologicznego Systemu Obszarów Chronionych

**OBOWIĄZUJĄCY MIEJSCOWY PLAN
ZAGOSPODAROWANIA
PRZESTRZENNEGO**



OZNACZENIA:



wnioski o sporządzenie zmiany MPZP
[Lp w tabeli: 13]



granice działek

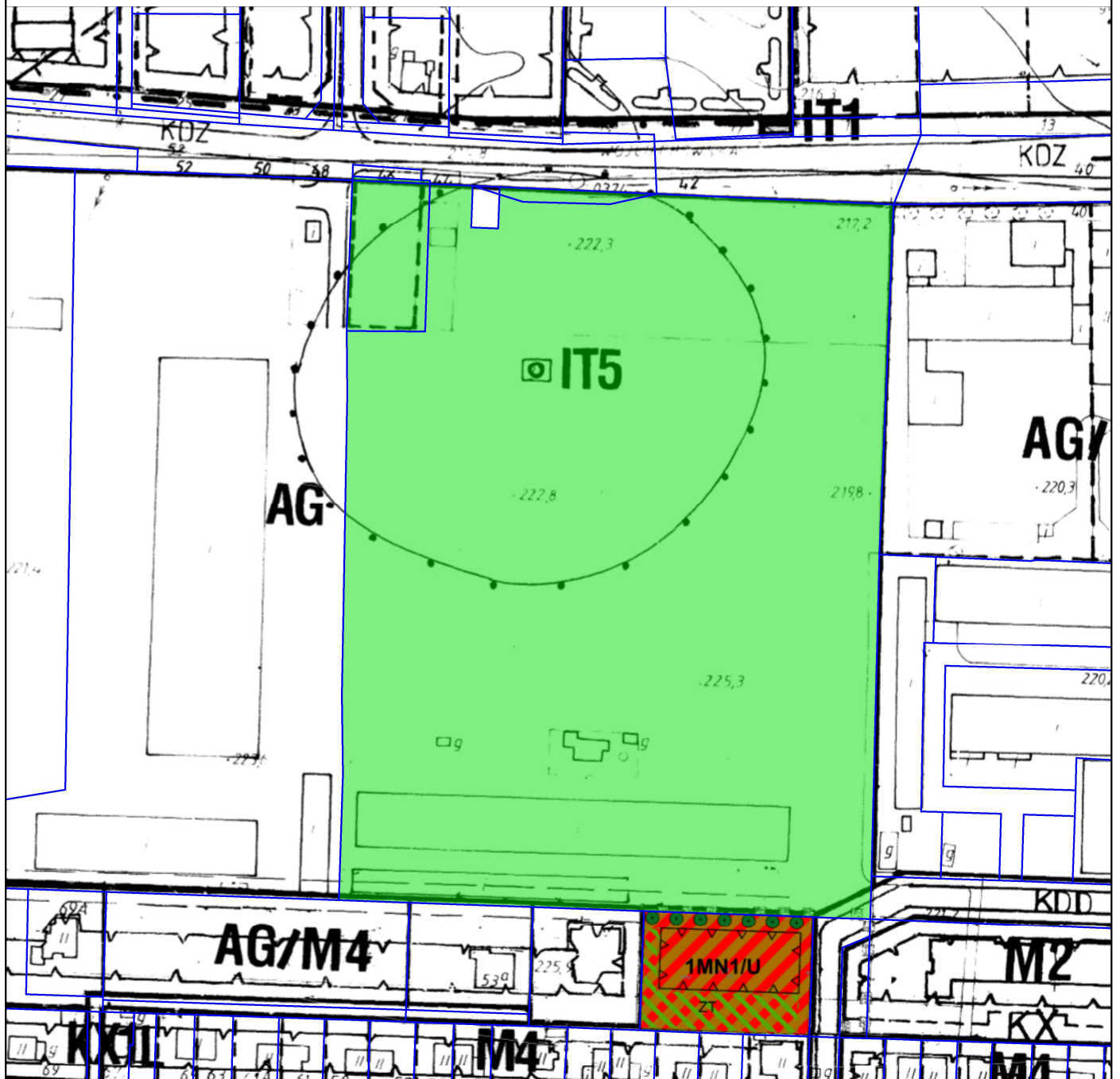
Ua

tereny usług komercyjnych z dopuszczeniem
funkcji mieszkaniowej



dominanty urbanistyczne (wymóg podporządkowania
otoczenia ich dominującej roli w krajobrazie miejskim)

OBOWIĄZUJĄCY MIEJSCOWY PLAN
ZAGOSPODAROWANIA
PRZESTRZENNEGO



OZNACZENIA:



wnioski o sporządzenie zmiany MPZP
[Lp w tabeli: 14]



granice działek

AG

tereny aktywności gospodarczej obejmujące
obszary zgrupowań przemysłowo-składowych

IT5

tereny urządzeń zaopatrzenia w wodę

OBOWIĄZUJĄCY MIEJSCOWY PLAN
ZAGOSPODAROWANIA
PRZESTRZENNEGO



OZNACZENIA:



wnioski o sporządzenie zmiany MPZP
[Lp w tabeli: 15]



granice działek

M4

tereny zabudowy mieszkaniowej
jednorodzinnej o maksymalnej wysokości
budynku 2 kondygnacje z możliwością
realizacji poddasza użytkowego

Ub

teren usług komercyjnych bez możliwości realizacji dużych
obiektów handlowo-usługowych (domy towarowe, pasáže
handlowe, koncentracje funkcji handlowo-usługowych)

KXL

pasy techniczne uzbrojenia

ARO 6

strefa obserwacji archeologicznych

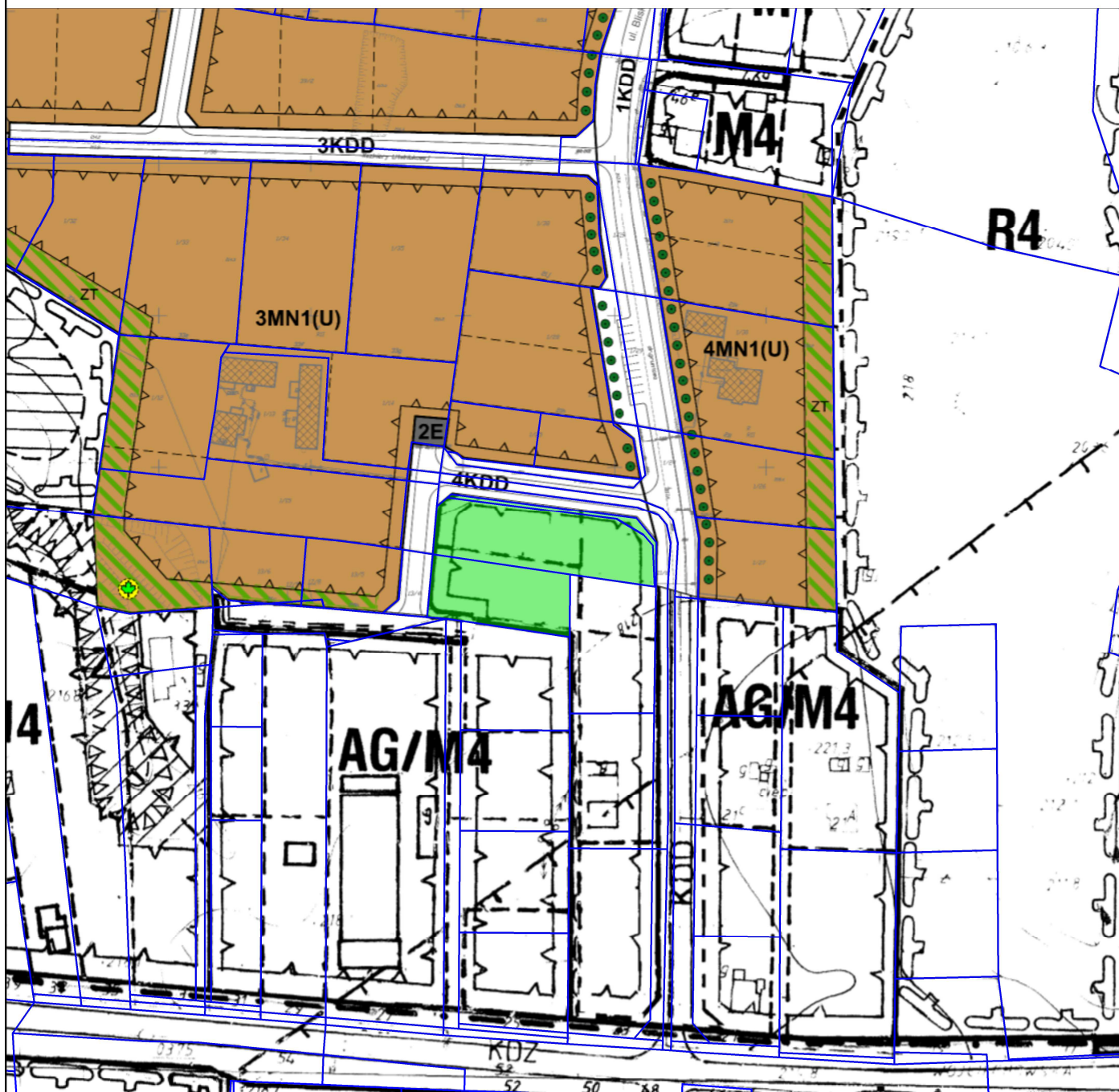


Strefa Ekologicznego Systemu
Obszarów Chronionych



zbcza dolin rzecznych i suchych dolin
objęte ochroną krajobrazową

**OBOWIĄZUJĄCY MIEJSCOWY PLAN
ZAGOSPODAROWANIA
PRZESTRZENNEGO**



OZNACZENIA:



wnioski o sporządzenie zmiany MPZP
[Lp w tabeli: 16]



granice działek

AG/M4

tereny aktywności gospodarczej na wydzielonych
działkach z towarzyszącą funkcją mieszkaniową