

**PLANSZA ZBIORCZA OBSZARÓW DLA
KTÓRYCH PROPONOWANE JEST
WSZCZĘCIE PROCEDURY ZMIANY
M.P.Z.P.**

OZNACZENIA:

 granica obszaru objętego analizą

 wnioski o sporządzenie zmiany MPZP :

1 - Strzeszewskiego / Strzembosza

2 - Rumiankowa

3 - Rudnicka

4 - Dożynkowa

5 - Strzembosza

6 - Cynamonowa

7 - Dożynkowa


8 - Orzechowa

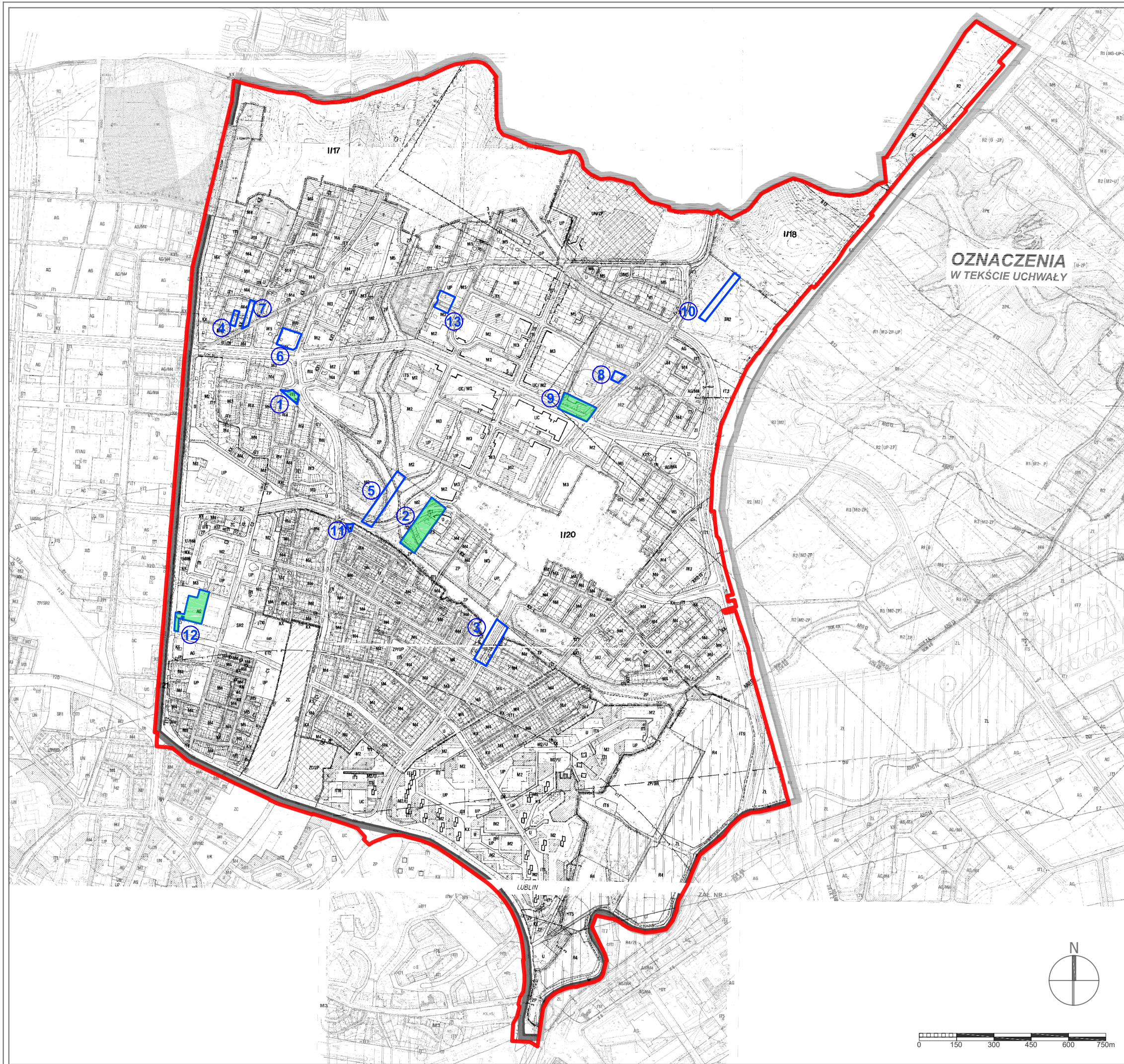
9 - Orzechowa

10 - Dożynkowa

11 - Jarzebinowa

12 - Spółdzielczości Pracy

 wnioski kwalifikujące się do uwzględnienia
w drodze zmiany obowiązującego mpzp



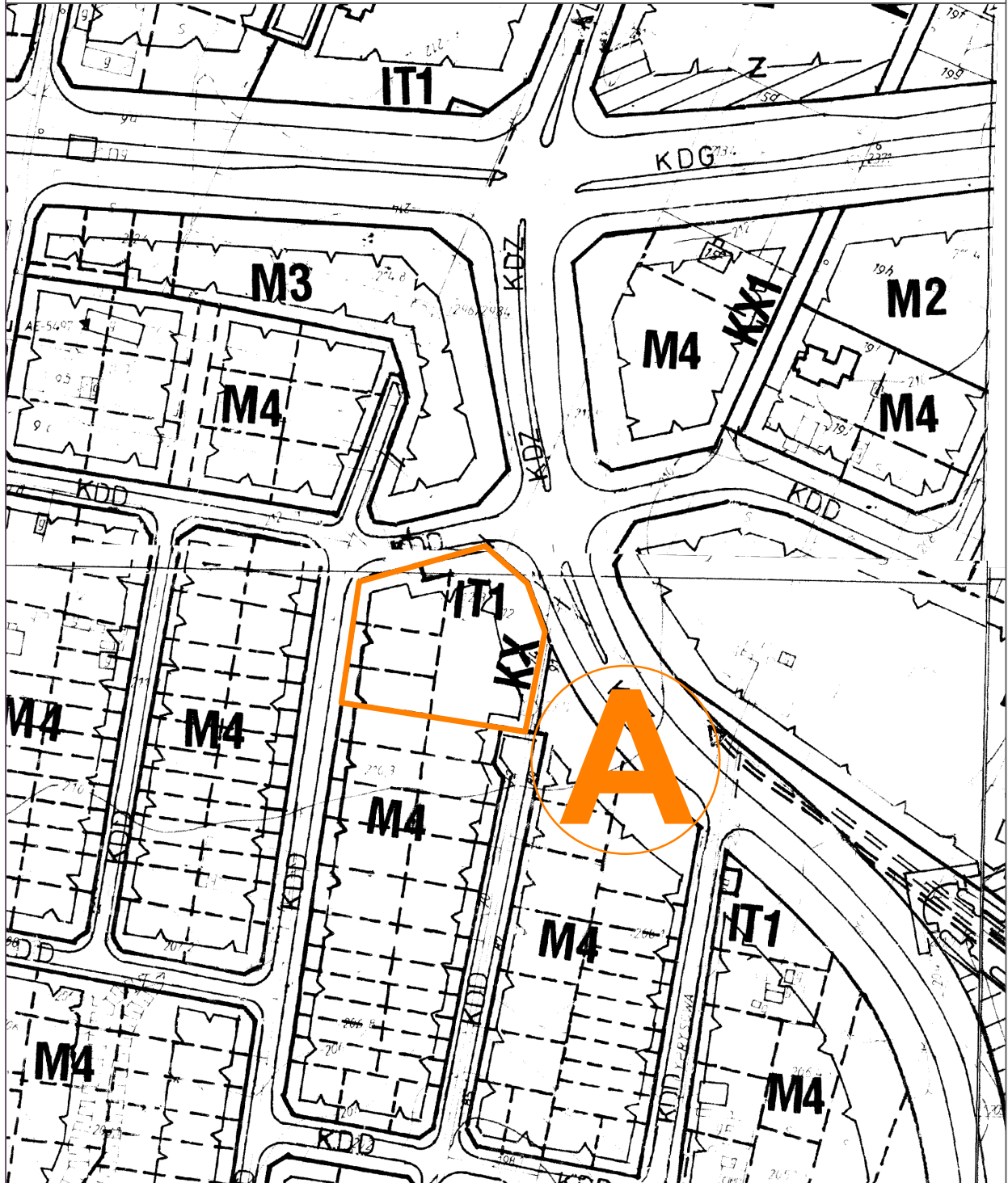
**OZNACZENIA
W TEKŚCIE UCHWAŁY**




**PROPONOWANA GRANICA PRZYSTĄPIENIA
DO SPORZĄDZENIA ZMIANY M.P.Z.P.**

ZAŁĄCZNIK GRAFICZNY NR 7

OBSZAR A



 proponowana granica przystąpienia do sporządzenia
zmiany miejscowego planu zagospodarowania przestrzennego

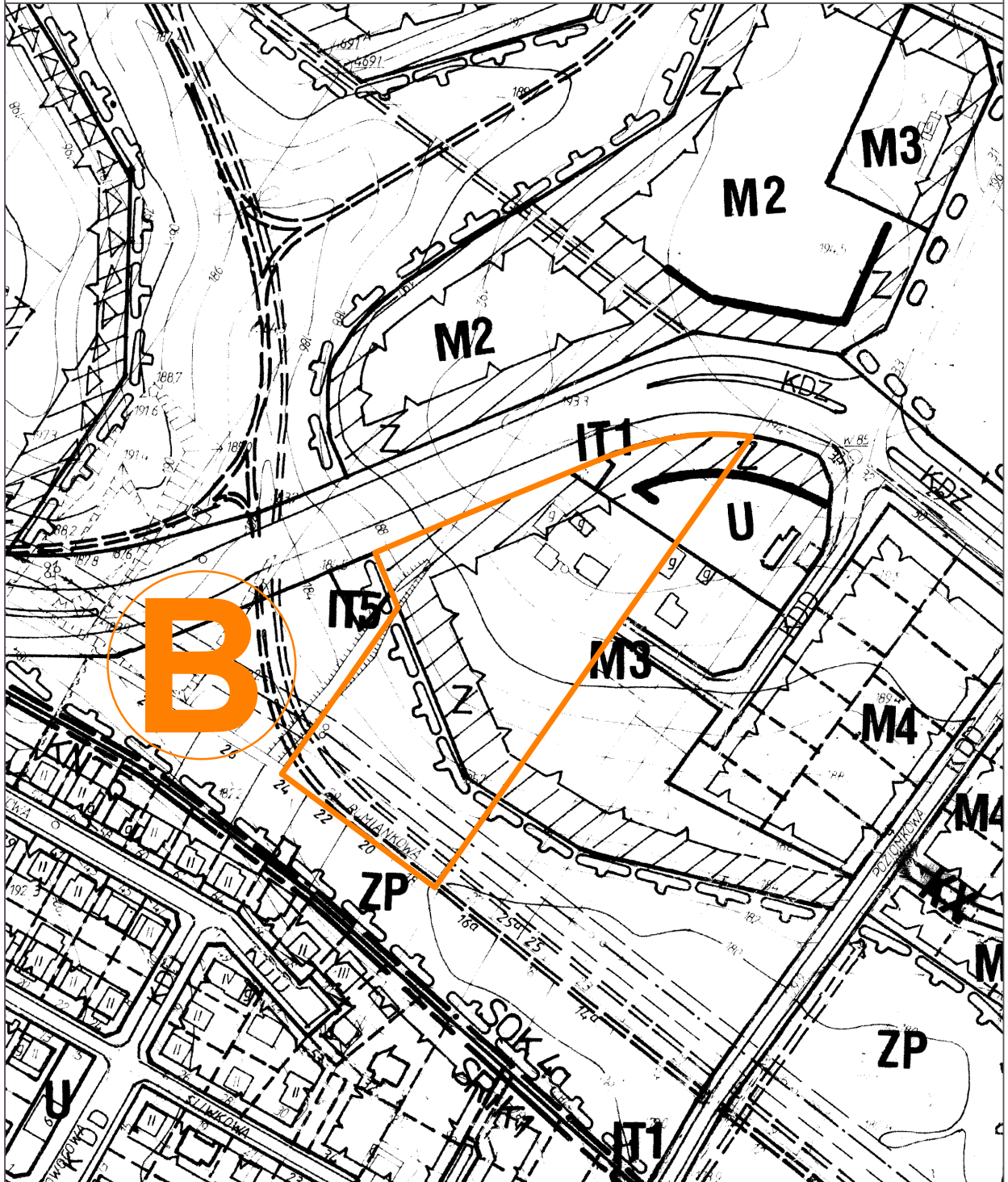
SKALA 1:2000




**PROPONOWANA GRANICA PRZYSTĄPIENIA
DO SPORZĄDZENIA ZMIANY M.P.Z.P.**

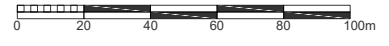
ZAŁĄCZNIK GRAFICZNY NR 8

OBSZAR B



 proponowana granica przystąpienia do sporządzenia zmiany miejscowego planu zagospodarowania przestrzennego

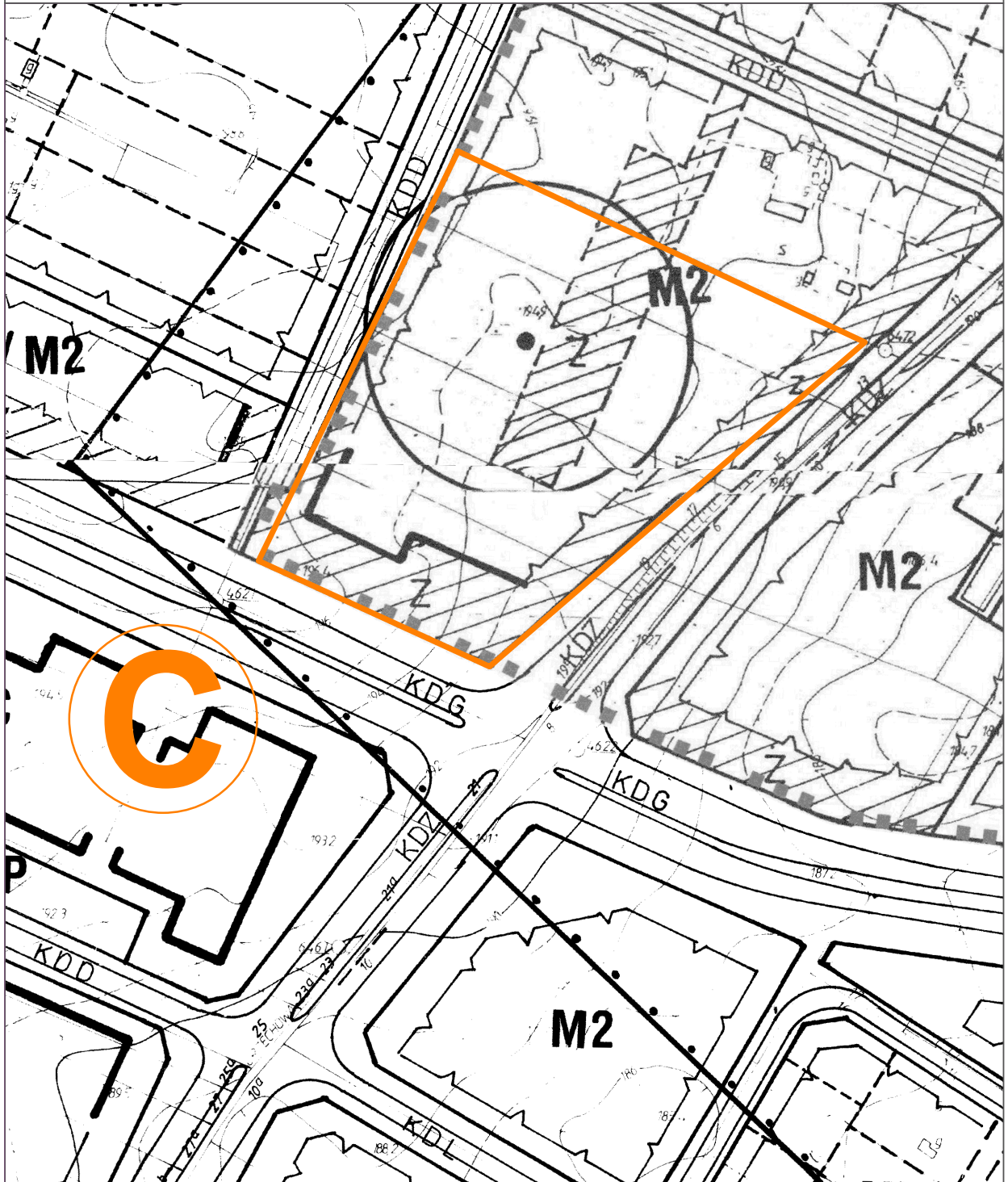
SKALA 1:2000



**PROPONOWANA GRANICA PRZYSTĄPIENIA
DO SPORZĄDZENIA ZMIANY M.P.Z.P.**

ZAŁĄCZNIK GRAFICZNY NR 9

OBSZAR C



proponowana granica przystąpienia do sporządzenia
zmiany miejscowego planu zagospodarowania przestrzennego

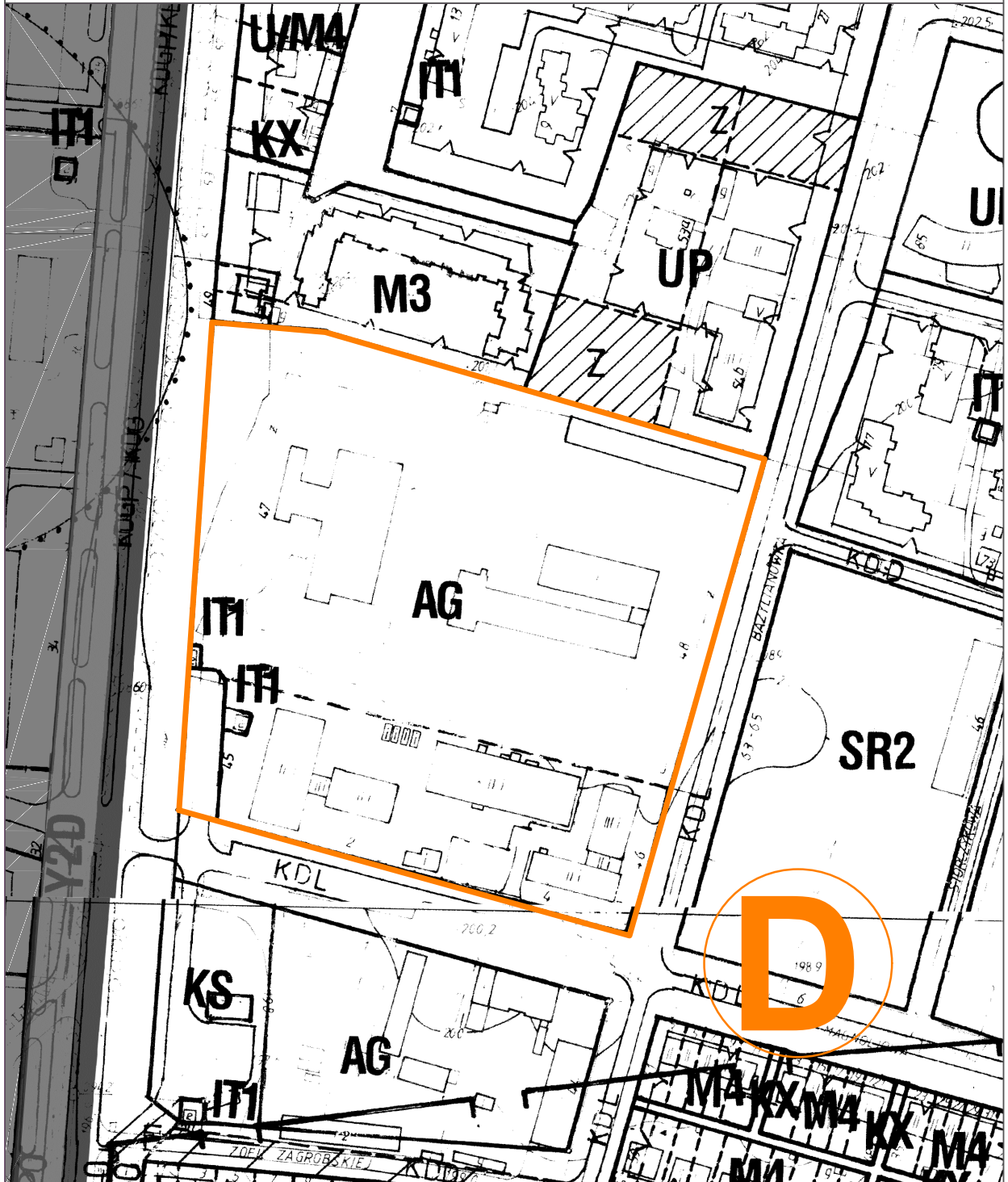
SKALA 1:2000




PROPONOWANA GRANICA PRZYSTĄPIENIA
DO SPORZĄDZENIA ZMIANY M.P.Z.P.

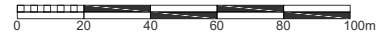
ZAŁĄCZNIK GRAFICZNY NR 10

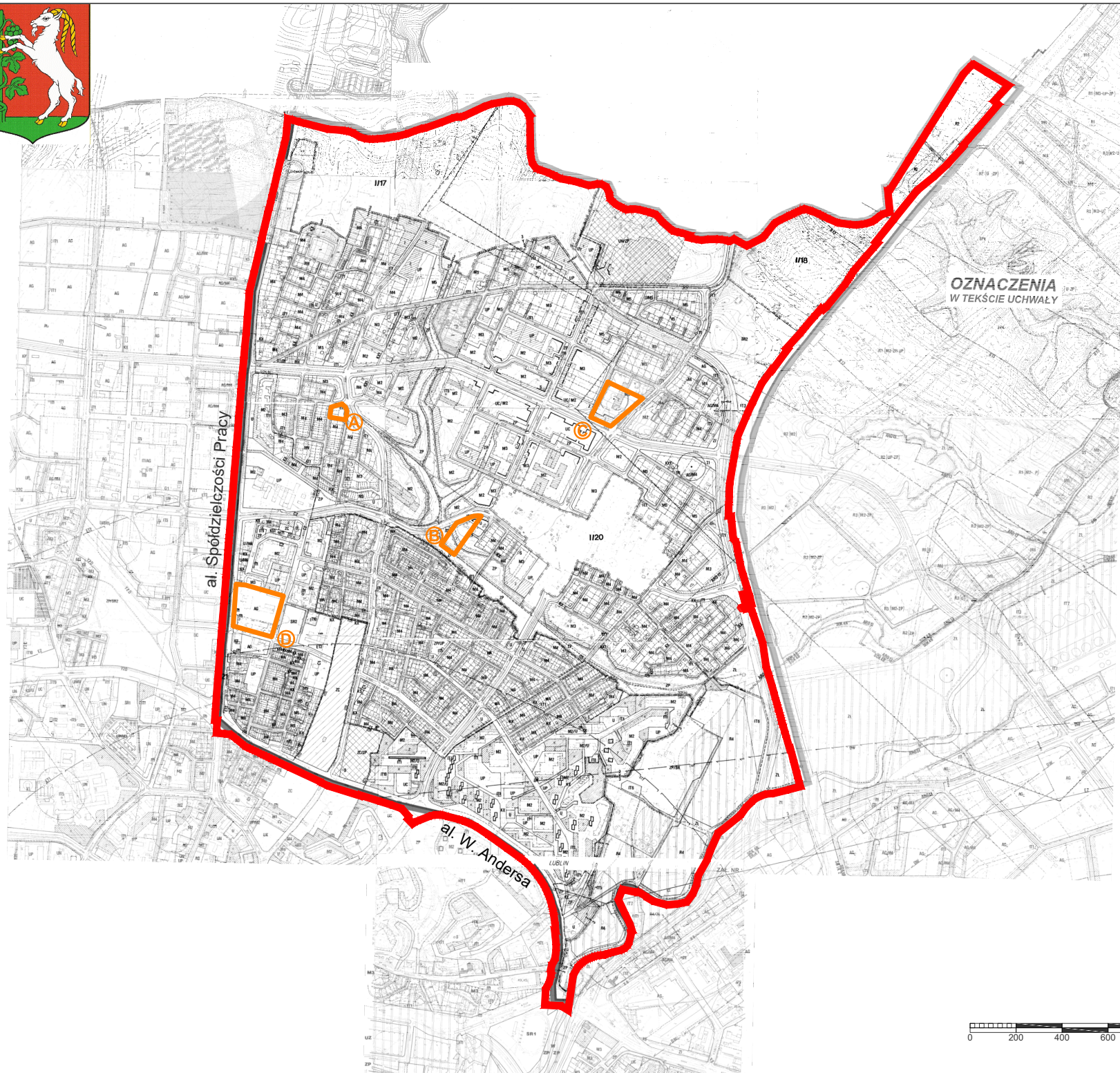
OBSZAR D



 proponowana granica przystąpienia do sporządzenia
zmiany miejscowego planu zagospodarowania przestrzennego



SKALA 1:2000





Załącznik graficzny do uchwały
Rady Miasta Lublin
Nr
z dnia 2019 r.

OZNACZENIA:

-  granica obszaru objętego analizą
-  proponowane granice przystąpienia do zmiany obowiązującego M.P.Z.P.
- A - ulica Strzeszewskiego / Strzembosza
- B - ulica Rumiankowa
- C - ulica Dożynkowa
- D - aleja Spółdzielczości Pracy