

**UCHWAŁA NR 1736/LVII/2024
RADY MIASTA LUBLIN**

z dnia 29 lutego 2024 r.

w sprawie wyrażenia zgody na zamianę części nieruchomości gruntowych położonych w Lublinie przy ul. Franciszka Stefczyka, ul. Białkowska Góra, ul. Kalinowszczyzna, ul. Niska, w pobl. ul. Turkusowej, ul. Gołębiej oraz w pobl. ul. Gawroniej stanowiących własność Gminy Lublin oraz osób fizycznych

Na podstawie art. 18 ust. 2 pkt 9 lit. a) ustawy z dnia 8 marca 1990 r. o samorządzie gminnym (Dz. U. z 2023 r. poz. 40, 572, 1463 i 1688) oraz art. 13 ust. 1 ustawy z dnia 21 sierpnia 1997 r. o gospodarce nieruchomościami (Dz. U. z 2023 r. poz. 344, z późn. zm.) - Rada Miasta Lublin uchwała, co następuje:

§ 1.

Wyraża się zgodę na dokonanie zamiany części nieruchomości gruntowych, polegającej na przeniesieniu przez Gminę Lublin na rzecz osób fizycznych prawa własności nieruchomości wskazanych w załączniku nr 1 pkt 1 do niniejszej uchwały, w zamian za przeniesienie na rzecz Gminy Lublin przez osoby fizyczne prawa własności nieruchomości wskazanych w załączniku nr 1 pkt 2 do niniejszej uchwały, przedstawionych na załącznikach graficznych do niniejszej uchwały.

§ 2.

Wykonanie uchwały powierza się Prezydentowi Miasta Lublin.

§ 3.

Uchwała wchodzi w życie z dniem podjęcia.

Przewodniczący Rady Miasta Lublin

Jarosław Pakuła

1. Nieruchomości przekazywane w ramach zamiany przez Gminę Lublin na rzecz osób fizycznych:

- działka nr 13/7 o pow. 0,1496 ha (obr. 18, ark. 6) położona w Lublinie przy ul. Franciszka Stefczyka - działka powstała z podziału działki nr 13/5, dla której Sąd Rejonowy Lublin - Zachód w Lublinie prowadzi księgę wieczystą nr LU11/-----/--,
- działka nr 38 o pow. 0,0340 ha (obr. 14, ark. 13) położona w Lublinie przy ul. Białkowska Góra 17 oraz ul. Kalinowszczyzna 27, dla której Sąd Rejonowy Lublin - Zachód w Lublinie prowadzi księgę wieczystą nr LU11/-----/--,
- działka nr 40 o pow. 0,0785 ha (obr. 14, ark. 13) położona w Lublinie przy ul. Kalinowszczyzna oraz ul. Niska, dla której Sąd Rejonowy Lublin - Zachód w Lublinie prowadzi księgę wieczystą nr LU11/-----/--,
- działka nr 1/37 (obr. 27, ark. 3) o pow. 0,0518 ha (pow. geodezyjna: 0,0519 ha) położona w Lublinie w pobliżu ul. Turkusowej, dla której Sąd Rejonowy Lublin - Zachód w Lublinie prowadzi księgę wieczystą nr LU11/-----/--,
- działka nr 1/41 o pow. 0,0284 ha (obr. 27, ark. 3) położona w Lublinie w pobliżu ul. Turkusowej, dla której Sąd Rejonowy Lublin - Zachód w Lublinie prowadzi księgę wieczystą nr LU11/-----/--,
- działka nr 1/42 (obr. 27, ark. 3) o pow. 0,2071 ha (pow. geodezyjna: 0,2070 ha) położona w Lublinie w pobliżu ul. Turkusowej - działka powstała z podziału działki nr 1/33, dla której Sąd Rejonowy Lublin - Zachód w Lublinie prowadzi księgę wieczystą nr LU11/-----/--,

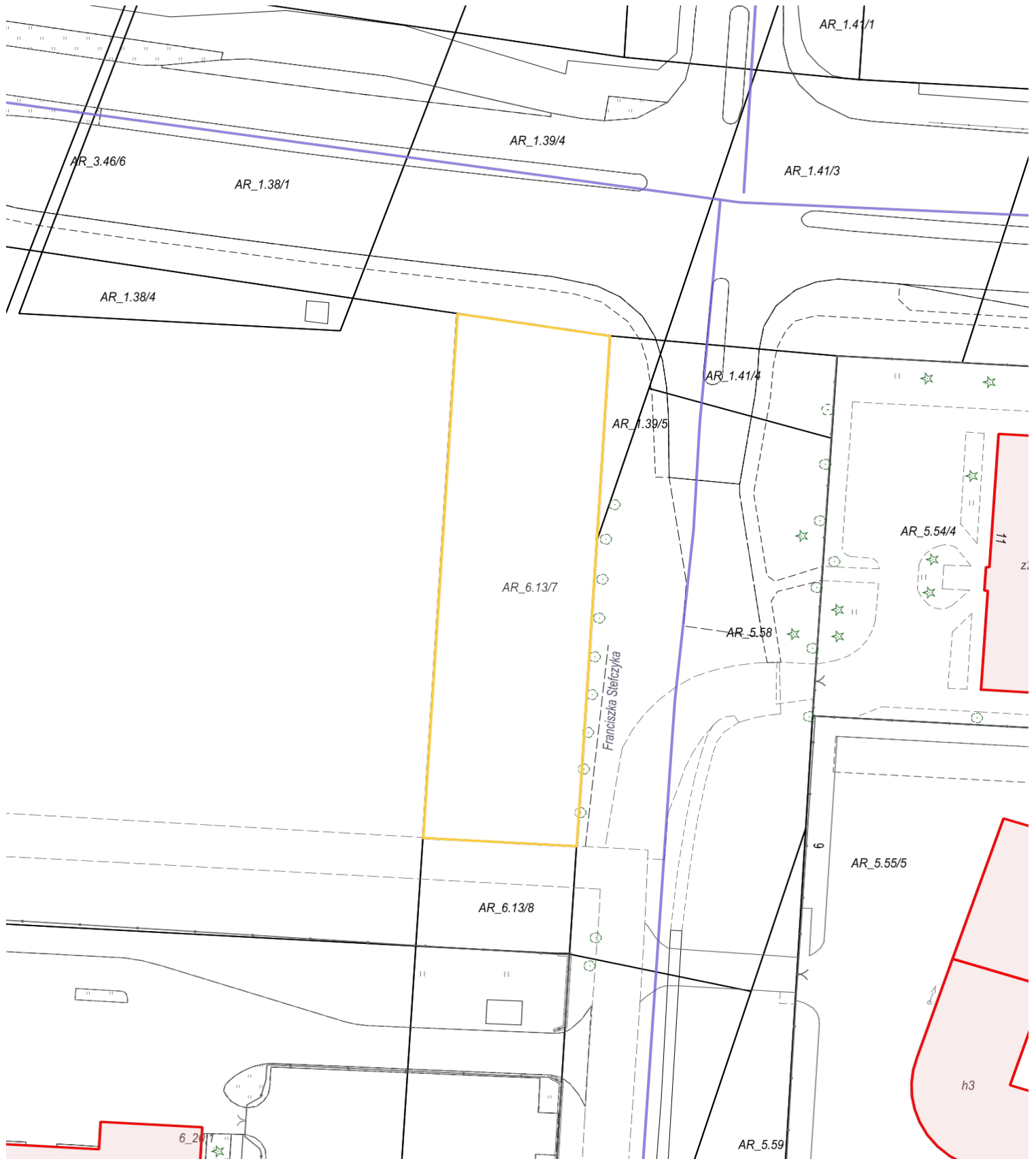
przedstawione na załącznikach nr 2, nr 3, nr 4, nr 5, nr 6, nr 7 do niniejszej uchwały.

2. Nieruchomości przekazywane w ramach zamiany przez osoby fizyczne na rzecz Gminy Lublin:

- działka nr 1120/6 o pow. 0,1290 ha (obr. 71, ark. 7) położona w Lublinie przy ul. Gołębiej, dla której Sąd Rejonowy Lublin - Zachód w Lublinie prowadzi księgę wieczystą nr LU11/-----/--,
- część działki nr 1131 o pow. 0,3880 ha (obr. 71, ark. 7) położonej w Lublinie w pobliżu ul. Gołębiej, dla której Sąd Rejonowy Lublin - Zachód w Lublinie prowadzi księgę wieczystą nr LU11/-----/--, we wstępnym projekcie podziału oznaczonej jako działka nr 1131/2 o pow. ok. 0,3586 ha,
- działka nr 1128/6 o pow. 0,0132 ha (obr. 71, ark. 7) położona w Lublinie w pobliżu ul. Gołębiej, dla której Sąd Rejonowy Lublin - Zachód w Lublinie prowadzi księgę wieczystą nr LU11/-----/--,
- działka nr 1114/8 o pow. 0,0089 ha (obr. 71, ark. 7) położona w Lublinie w pobliżu ul. Gawroniej, dla której Sąd Rejonowy Lublin - Zachód w Lublinie prowadzi księgę wieczystą nr LU11/-----/--,

przedstawione na załącznikach nr 8, nr 9, nr 10 do niniejszej uchwały.

działka nr 13/7
(obr. 18 – Lemszczyzna, ark. 6)



działka nr 13/7
(obr. 18 – Lemszczyzna, ark. 6)



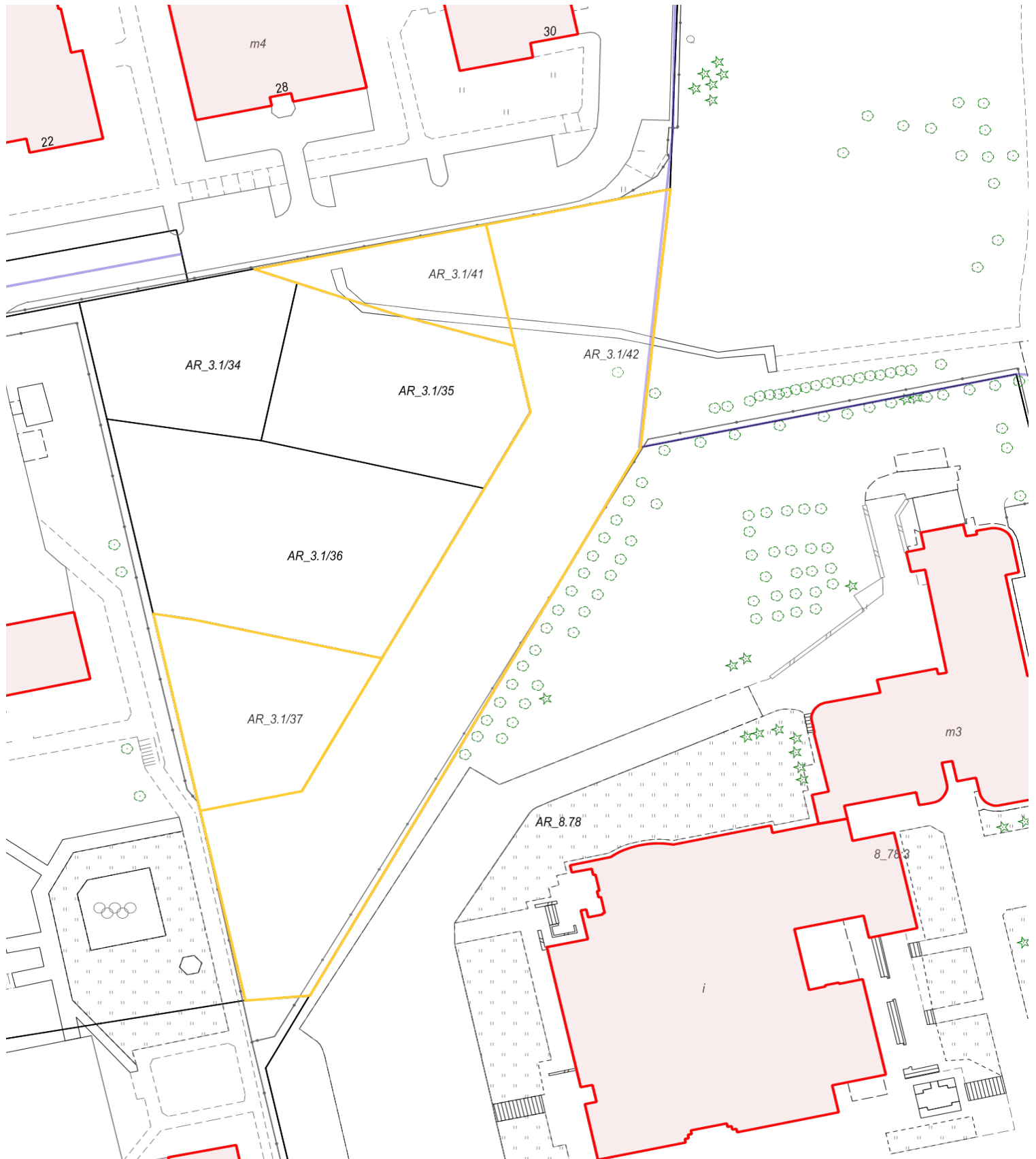
działki nr 38, nr 40
(obr. 14 – Kalinowszczyzna, ark. 13)



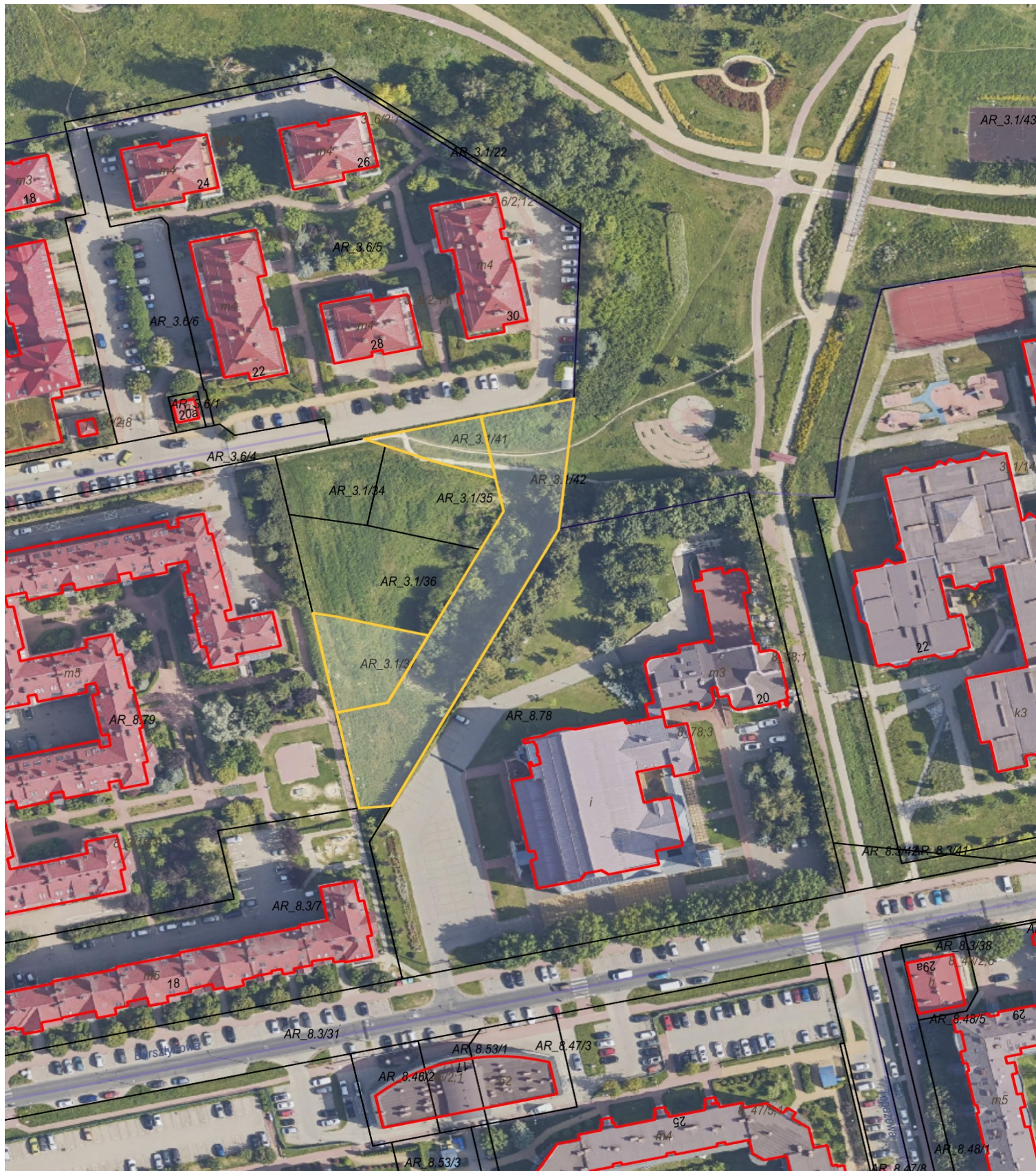
działki nr 38, nr 40
(obr. 14 – Kalinowszczyzna, ark. 13)



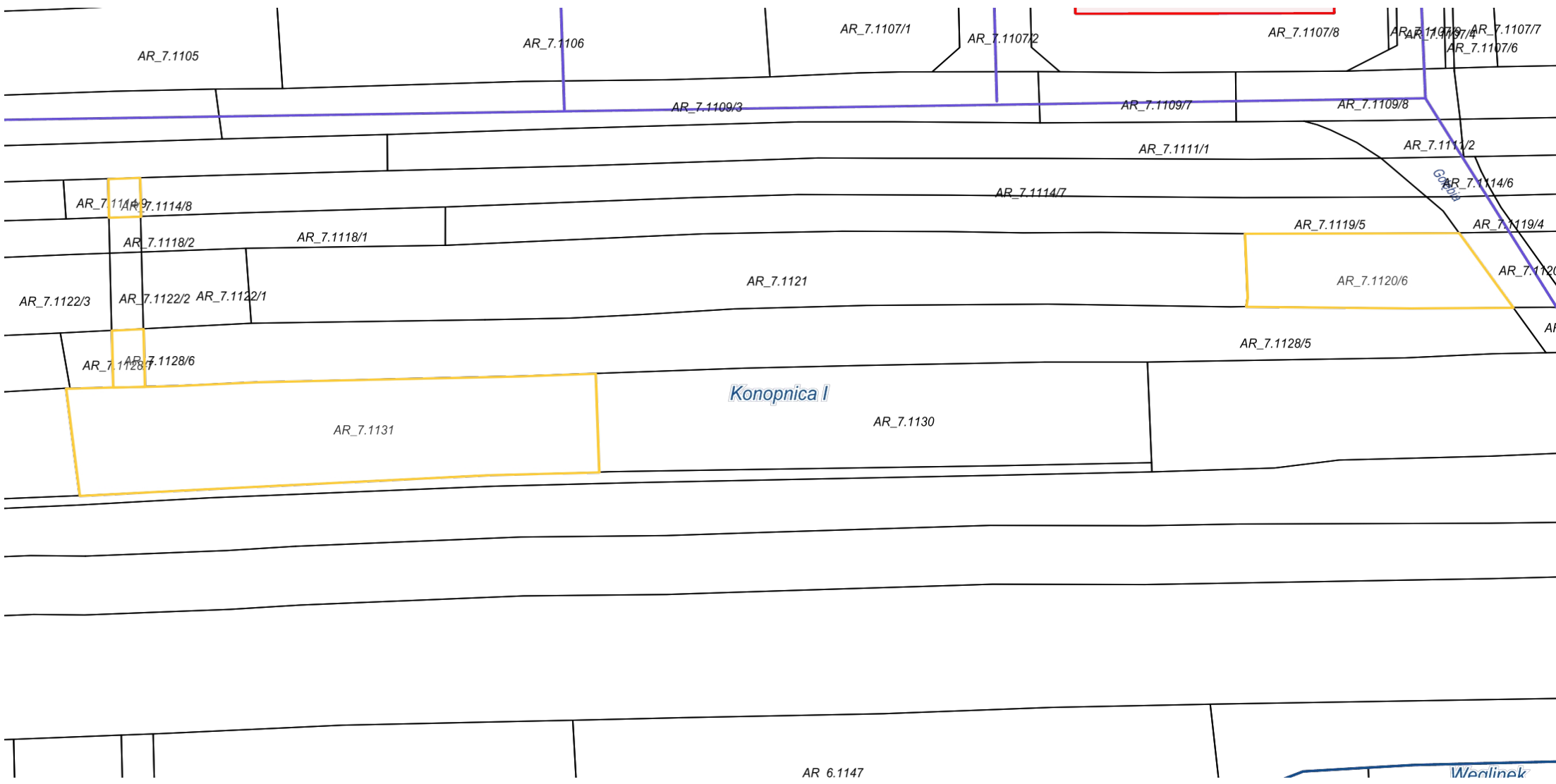
działki nr 1/37, nr 1/41, nr 1/42
(obr. 27 – Rury Bonifraterskie, ark. 3)



działki nr 1/37, nr 1/41, nr 1/42
(obr. 27 – Rury Bonifraterskie, ark. 3)



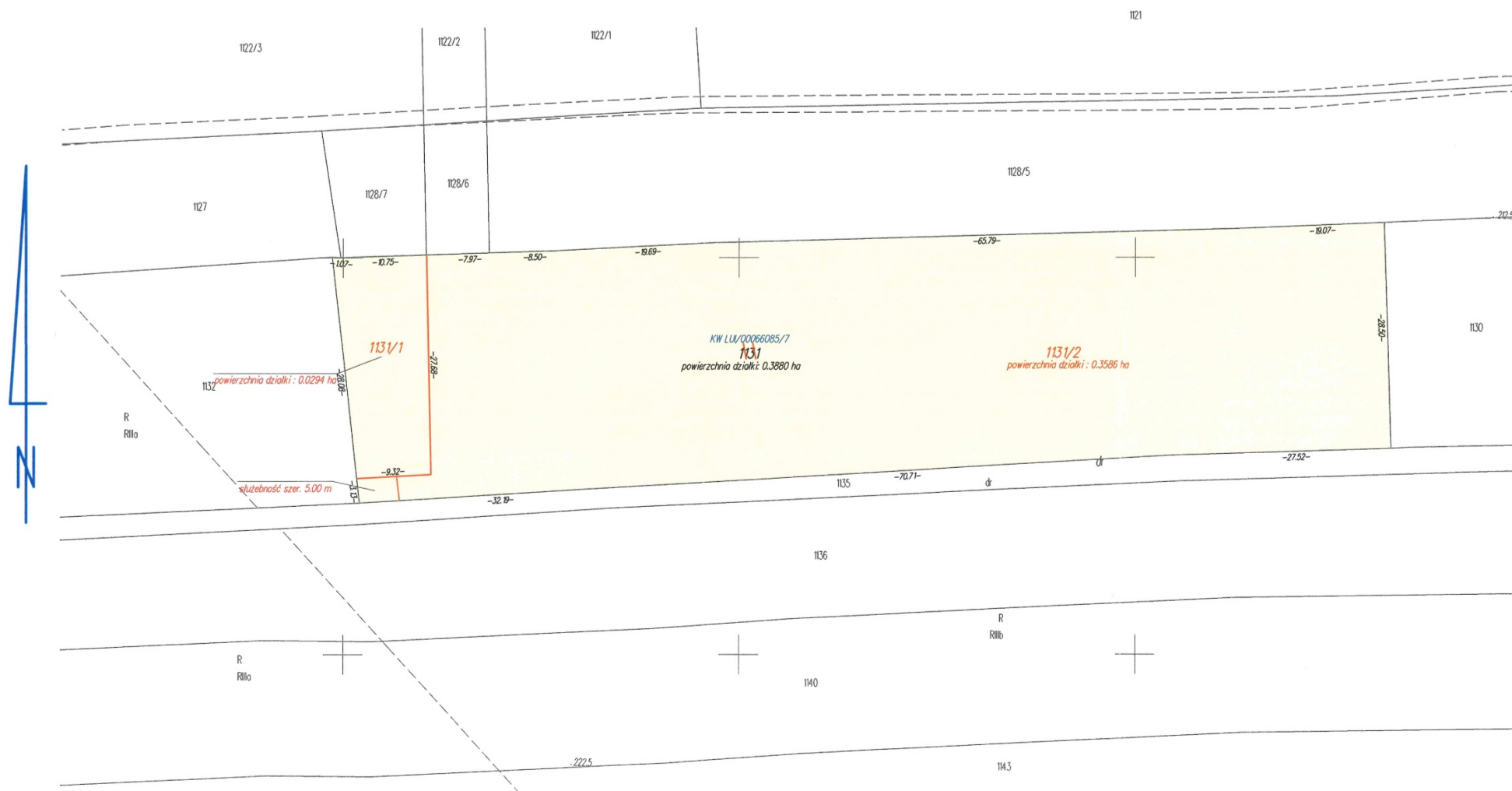
działki nr 1120/6, nr 1131, nr 1128/6, nr 1114/8
(obr. 71 – Konopnica I, ark. 7)



działki nr 1120/6, nr 1131, nr 1128/6, nr 1114/8
(obr. 71 – Konopnica I, ark. 7)



Wstępny projekt podziału działki nr 1131
(obr. 71 – Konopnica I, ark. 7)





DOKUMENT PODPISANY ELEKTRONICZNIE

Dane podpisywanego dokumentu

Typ dokumentu	Uchwała
Numer dokumentu	1736/LVII/2024
Data dokumentu	2024-02-29
Organ wydający	Rada Miasta Lublin
Przedmiot regulacji	w sprawie wyrażenia zgody na zamianę części nieruchomości gruntowych położonych w Lublinie przy ul. Franciszka Stefczyka, ul. Białkowska Góra, ul. Kalinowszczyzna, ul. Niska, w pobl. ul. Turkusowej, ul. Gołębiej oraz w pobl. ul. Gawroniej stanowiących własność Gminy Lublin oraz osób fizycznych
Identyfikator dokumentu	7381C1DA-42AE-4B5E-B8BD-7BCD380653FF

Informacje o złożonych podpisach elektronicznych

Podpis:	
Sygnatura	Signature-1318182290
Numer seryjny	03F0166162A9A172
Osoba podpisująca	Jarosław Pakuła\; Przewodniczący Rady Miasta Lublin
Instytucja	URZĄD MIASTA LUBLIN
Kraj	PL
Data złożenia podpisu	01.03.2024 16:24:04
Zakres podpisu	Cały dokument
Wystawca certyfikatu	VATPL-5261029614 CenCert QTSP CA Enigma Systemy Ochrony Informacji Sp. z o.o. PL