

UCHWAŁA NR 1687/LVI/2024 RADY MIASTA LUBLIN

z dnia 25 stycznia 2024 r.

w sprawie uchwalenia zmiany miejscowego planu zagospodarowania przestrzennego miasta Lublin - część III dla obszaru I - położonego w rejonie ulicy Choiny

Na podstawie art. 18 ust. 2 pkt 5 ustawy z dnia 8 marca 1990 r. o samorządzie gminnym (Dz. U. z 2023 r. poz. 40, 572, 1463 i 1688), art. 20 ust. 1 ustawy z dnia 27 marca 2003 r. o planowaniu i zagospodarowaniu przestrzennym (Dz. U. z 2023 r. poz. 977, z późn. zm.) i art. 67 ust. 3 pkt 4 ustawy z dnia 7 lipca 2023 r. o zmianie ustawy o planowaniu i zagospodarowaniu przestrzennym oraz niektórych innych ustaw (Dz. U. z 2023 r. poz. 1688), w związku z uchwałą nr 551/XVI/2020 Rady Miasta Lublin z dnia 27 lutego 2020 r. w sprawie przystąpienia do sporządzenia zmian miejscowego planu zagospodarowania przestrzennego miasta Lublin - część III, Rada Miasta Lublin uchwała, co następuje:

§ 1.

1. Stwierdza się, że projekt zmiany miejscowego planu zagospodarowania przestrzennego miasta Lublin - część III dla obszaru I - położonego w rejonie ulicy Choiny nie narusza ustaleń „Studium uwarunkowań i kierunków zagospodarowania przestrzennego miasta Lublin” przyjętego uchwałą nr 283/VIII/2019 Rady Miasta Lublin z dnia 1 lipca 2019 r.
2. Uchwała się miejscowy plan zagospodarowania przestrzennego miasta Lublin - część III dla obszaru I - położonego w rejonie ulicy Choiny w granicach określonych w załączniku nr 1 - zwany dalej planem.

§ 2.

1. Część tekstowa planu stanowi treść niniejszej uchwały.
2. Załącznikami do niniejszej uchwały są:
 - 1) część graficzna - rysunek planu w skali 1:1000 (załącznik nr 1);
 - 2) ideogram uzbrojenia w skali 1:1000 (załącznik nr 2);
 - 3) rozstrzygnięcie o sposobie rozpatrzenia uwag do projektu planu (załącznik nr 3);
 - 4) rozstrzygnięcie o sposobie realizacji, zapisanych w planie, inwestycji z zakresu infrastruktury technicznej, które należą do zadań własnych gminy oraz zasadach ich finansowania (załącznik nr 4);
 - 5) dane przestrzenne - dokument elektroniczny (załącznik nr 5).

§ 3.

1. Wyjaśnienia pojęć użytych w niniejszym planie:
 - 1) **dach płaski** - dach o spadku połaci dachowych pod kątem mniejszym niż 12°;
 - 2) **dach stromy** - dach o spadku połaci dachowych pod kątem większym lub równym 12°, za dach stromy uważa się również dach w kształcie kopuły, kolebki itp.;
 - 3) **dach zielony** - dach zielony - wielowarstwowe pokrycie dachowe o spadku do 12°, z nasadzeniami roślin wieloletnich, gdzie warstwa wegetacyjna posiada grubość umożliwiającą wielosezonową wegetację;
 - 4) **działka budowlana** - zgodnie z definicją określoną w ustawie o planowaniu i zagospodarowaniu przestrzennym;
 - 5) **działka inwestycyjna** - działka budowlana, zespół działek lub część działki przewidzianej do wydzielania, na których realizuje się inwestycję objętą jednym, ewentualnie etapowym pozwoleniem na budowę;
 - 6) **elementy zagospodarowania przestrzennego** - istniejące i projektowane pierzeje ulic, place miejskie, osie i punkty widokowe, dominanty kompozycji przestrzennej, charakterystyczne obiekty, a także tereny zieleni;
 - 7) **ESPOCH** - Ekologiczny System Obszarów Chronionych - jest to ciągła struktura przestrzenna wiążąca ze sobą najbardziej wartościowe, różnorodne przestrzenie zieleni, fragmenty terenów otwartych (w tym wód powierzchniowych) i wybrane tereny zainwestowania miejskiego o ograniczonej lub wykluczonej zabudowie, a także zapewniająca ich powiązanie z odpowiednimi terenami pozamiejskimi w celu zapewnienia w jej obrębie ekologicznych reguł ciągłości;

- 8) **infrastruktura techniczna** - należy przez to rozumieć sieci przesyłowe (podziemne, naziemne lub nadziemne), urządzenia i związane z nimi obiekty, w tym instalacje odnawialnych źródeł energii, służące w szczególności do obsługi obszaru objętego planem w zakresie: komunikacji (w tym: drogi pożarowe, dojazdy, chodniki), zaopatrzenia w wodę, ciepło, chłód, zaopatrzenia w energię elektryczną, zaopatrzenia w paliwa gazowe, odprowadzania ścieków, odprowadzania wód opadowych, usuwania odpadów, telekomunikacji, radiokomunikacji i radiolokacji, a także inne przewody i urządzenia służące zaspokajaniu potrzeb bytowych użytkowników nieruchomości;
- 9) **intensywności zabudowy** - wskaźnik powierzchni całkowitej zabudowy w odniesieniu do powierzchni działki budowlanej, zgodnie z pojęciem prawnym określonym w ustawie o planowaniu i zagospodarowaniu przestrzennym;
- 10) **kondygnacja** - zgodnie z przepisami odrębnymi;
- 11) **linie rozgraniczające** - linie ciągłe wyznaczające na rysunku planu granice terenów o różnym przeznaczeniu i/lub różnych zasadach zagospodarowania;
- 12) **miejsce parkingowe** - należy rozumieć jako miejsce do parkowania, miejsce postojowe, stanowisko postojowe;
- 13) **nieprzekraczalna linia zabudowy** - linia poza którą zakazuje się sytuowania zabudowy; linia nie dotyczy: balkonów, wykuszy, loggii, gzymsów, okapów, podokienników, zadaszeń nad wejściami, ryzalitów, przedsionków, schodów zewnętrznych, pochylni, tarasów, części podziemnych obiektów budowlanych, obiektów małej architektury oraz budowli naziemnych będących liniami przesyłowymi, sieciami uzbrojenia terenu oraz budowlami infrastruktury telekomunikacyjnej;
- 14) **obszar zieleni izolacyjnej „ZI”** - wydzielony, w granicach terenu o określonym przeznaczeniu odpowiadającym kategoriom funkcji urbanistycznych, obszar na którym nakazuje się realizację zieleni izolacyjnej, zgodnie z ustaleniami szczegółowymi;
- 15) **obszar zieleni towarzyszącej „ZT”** - wydzielony, w granicach terenu o określonym przeznaczeniu odpowiadającym kategoriom funkcji urbanistycznych, obszar na którym nakazuje się realizację zieleni urządzonej w różnej formie, zgodnie z ustaleniami szczegółowymi;
- 16) **parking zielony** - należy przez to rozumieć zgrupowanie naziemnych miejsc parkingowych o przepuszczalnej lub półprzepuszczalnej nawierzchni, wykonanych z wykorzystaniem ekologicznych płyt ażurowych trawnikowych, kratki trawnikowych z tworzyw sztucznych lub kostki układanej w sposób ażurowy, zapewniających wzrost roślin zadarniających (np. trawy); w ramach parkingu zielonego należy zapewnić dodatkowo: na 1 miejsce do parkowania, nie mniej niż 1,0 m² zieleni urządzonej, w tym nie mniej niż 1 drzewo lub krzew na 4 miejsca do parkowania;
- 17) **plac zabaw** - wydzielone miejsce, przeznaczone do zabawy dzieci, uwzględniające potrzeby dzieci, młodzieży i rodziców, najczęściej wyposażone w piaskownice, huśtawki, zjeżdżalnie, boiska, ławki itp.;
- 18) **plan** - plan, o którym mowa w § 1 niniejszej uchwały;
- 19) **powierzchnia biologicznie czynna** - teren biologicznie czynny;
- 20) **powierzchnia całkowita zabudowy** - suma powierzchni wszystkich kondygnacji budynku, mierzona (z wyłączeniem tynków i okładzin) po obrysie zewnętrznym budynku, na poziomie posadzki pomieszczeń lub części pomieszczeń o wysokości ponad 1,90 m, zamkniętych i przekrytych ze wszystkich stron; do powierzchni całkowitej nie wlicza się nadbudówek takich jak maszynownie dźwigu, centrale wentylacyjne, klimatyzacje lub kotłownie oraz powierzchni loggii, balkonów, galerii, tarasów;
- 21) **powierzchnia użytkowa** - powierzchnia całkowita pomniejszona o powierzchnie zajęte pod konstrukcje i elementy budowlane (takie jak: podpory, kolumny, filary, szyby, kominy), instalacje i pomieszczenia techniczne instalacji ogólnobudowlanych, komunikacji (takie jak korytarze, klatki schodowe, dźwigi, przenośniki, wewnętrzne rampy i pochylnie, poczekalnie, powierzchnie zajęte przez urządzenia wbudowane przeznaczone do ruchu ogólnie dostępnego, wbudowane garaże i parkingi). Powierzchnie pomieszczeń o zróżnicowanej wysokości w obrębie jednej kondygnacji są obliczane oddzielnie;
- 22) **powierzchnia zabudowy** - powierzchnia terenu zajęta przez budynek w stanie wykończonym. Powierzchnia zabudowy jest wyznaczona przez rzut pionowy zewnętrznych krawędzi budynku na powierzchni terenu. Do powierzchni zabudowy nie wlicza się:
 - a) powierzchni obiektów budowlanych ani ich części nie wystających ponad powierzchnię terenu,
 - b) powierzchni elementów drugorzędnych, np. schodów zewnętrznych, daszków, markiz, występów dachowych, oświetlenia zewnętrznego,
 - c) powierzchni zajmowanej przez wydzielone obiekty pomocnicze (np. szklarnie, altany);
- 23) **przepisy odrębne** - przepisy obowiązujących ustaw wraz z aktami wykonawczymi;

- 24) **przeznaczenie terenu** - funkcjonalne przeznaczenie w kategoriach funkcji urbanistycznych obszaru wyznaczonego na rysunku planu liniami rozgraniczającymi i oznaczone symbolem literowym i cyfrowym;
- 25) **przeznaczenie tymczasowe** - inne kategorie przeznaczenia terenu niż podstawowe i dopuszczone, przypisane danemu terenowi w określonym horyzoncie czasowym;
- 26) **techniczne elementy błękitno-zielonej infrastruktury** - elementy zagospodarowania i urządzenia typu: ogrody deszczowe, zbiorniki retencyjne, sztuczne mokradła, niecki i rowy bioretencyjne, rowy infiltracyjne, rabaty i kwietniki systemowe, dachy zielone, ogrody wertykalne, zielona mała architektura (np.: zielone przystanki, ogrody kieszonkowe), nawierzchnie przepuszczalne i podłoża strukturalne, systemy zrównoważonego gospodarowania wodą deszczową i inne;
- 27) **teren** - należy przez to rozumieć obszar o określonym przeznaczeniu podstawowym, wyznaczony na rysunku planu liniami rozgraniczającymi i oznaczony symbolem literowo-cyfrowym;
- 28) **uciążliwość** - zjawisko lub stan, dokuczliwy dla otoczenia lub utrudniający życie, a polegający na emitowaniu zanieczyszczeń: powietrza, wód, gruntu, a także emisji: nieprzyjemnych zapachów, hałasu, wibracji lub/i szkodliwego promieniowania, przekraczających wyznaczone przepisami odrębnymi standardy jakości środowiska;
- 29) **urządzenia sportowo - rekreacyjne** - urządzenia plenerowe, służące uprawianiu sportu i rekreacji m.in.: boiska do siatkówki, koszykówki, piłki nożnej z bieżnią okólną i trybunami, piłki ręcznej, tenisa ziemnego, do gry w kometkę, krykieta, minigolfa, w większości kryte murawą, a także urządzenia do ćwiczeń gimnastycznych, jazdy na deskorolkach, terenowe tory do jazdy rowerowej, ściany do squasha, ściany wspinaczkowe itp.;
- 30) **urządzenia sportowo - rekreacyjne nieuciążliwe** - kameralne, nieuciążliwe, plenerowe urządzenia służące uprawianiu sportu i rekreacji;
- 31) **urządzenia towarzyszące** - urządzenia budowlane, drogi wewnętrzne lub pożarowe, dojazdy i dojścia, parkingi oraz inne urządzenia pełniące służebną rolę wobec podstawowej i/lub dopuszczonej kategorii przeznaczenia, a także towarzysząca zieleń urządzoną oraz obiekty małej architektury;
- 32) **usługi nieuciążliwe** - rodzaj działalności, użytkowania i gospodarowania obiektami i terenami, który nie wykracza poza ramy uzyskanych pozwoleń i nie powoduje przekroczenia standardów jakości środowiska, określonych w przepisach odrębnych, a którego ewentualna uciążliwość ogranicza się do granicy działki, na której prowadzona jest dana działalność;
- 33) **usługi publiczne** - usługi świadczone obywatelom przez administrację publiczną lub służby publiczne bezpośrednio (w ramach sektora publicznego) lub poprzez podmiotów prywatnych zapewniających dane usługi, których celem jest powszechnie dostępne, bieżące nieprzerwanie zaspokajanie potrzeb ludności; przez usługi publiczne rozumie się w szczególności usługi administracji, usługi społeczne takie jak ochrona zdrowia (z wyłączeniem szpitali i sanatoriów), oświata, wychowanie, edukacja, kultura oraz pomoc i opieka społeczna;
- 34) **uzbrojenie terenu** - urządzenia infrastruktury technicznej - pod ziemią, na ziemi lub nad ziemią wybudowane jako przewody lub urządzenia wodociągowe, kanalizacyjne, ciepłownicze, elektryczne, gazowe i telekomunikacyjne;
- 35) **wydzielenie wewnętrzne w ramach funkcji podstawowej** - część terenu w liniach rozgraniczających wydzielona liniami wewnętrznego podziału, dla której sformułowano ustalenia uszczegóławiające przeznaczenie i sposób zagospodarowania;
- 36) **wysokości zabudowy** - wysokość budynku mierzona od poziomu terenu przy najniższym położonym wejściu do budynku (lub jego części), znajdującym się na pierwszej kondygnacji nadziemnej budynku, do poziomu najwyższego elementu budynku - kalenicy, attyki, bądź najwyższego położonego punktu dachu, z wyłączeniem infrastruktury komunikacyjnej, instalacji i elementów technicznych, takich jak: anteny, maszty odgromnikowe, kominy, klimatyzatory, nadbudówki nad dachami (np: maszynownie dźwigów, centrale wentylacyjne, klimatyzacyjne, kotłownie), które nie podwyższają optycznie zabudowy. Dopuszcza się mierzenie wysokości oddzielnie dla poszczególnych części budynku;
- 37) **zabudowa** - podstawowy element zagospodarowania terenu w formie budynku lub zespołu budynków, istniejących lub projektowanych, zlokalizowanych na danym terenie lub działce;
- 38) **zabudowa kubaturowa** - budynki oraz inne obiekty trwale związane z gruntem, posiadające zadaszenie lub zadaszenie i ściany;
- 39) **zachowanie istniejącej zabudowy** - utrzymanie istniejącej zabudowy wraz z dopuszczeniem jej remontów, modernizacji, a w stosunku do obiektów nie będących zabytkami wpisanymi do rejestru

zabytków województwa lubelskiego lub ujętymi w gminnej ewidencji zabytków, również dopuszczenie przebudowy, przy czym w wypadku rozbiórki nowy obiekt musi powstać zgodnie z ustaleniami planu;


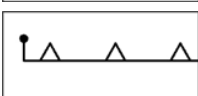
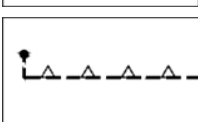






40) **zagospodarowanie tymczasowe** - zagospodarowanie nowe, inne niż zagospodarowanie istniejące w dniu wejścia w życie planu, niezgodne z ustaleniami planu w zakresie przeznaczenia terenu lub określonych w nim warunków, standardów i parametrów, które po terminie na jaki zostało dopuszczone powinno ulec likwidacji. Obiekty tymczasowe zgodne z ustaleniami planu nie są zagospodarowaniem tymczasowym.




2. Pojęcia niezdefiniowane w ust.1 należy rozumieć zgodnie z przepisami odrębnymi lub zgodnie z ogólnie przyjętymi normami.

§ 4.

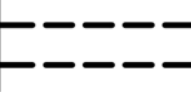
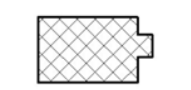



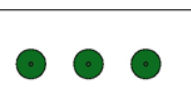
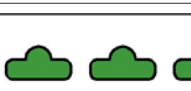

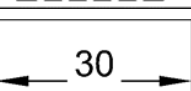
1. Tereny wyznaczone na rysunku planu liniami rozgraniczającymi oznaczono symbolami literowymi odpowiadającymi kategoriom funkcji urbanistycznych określonych w planie oraz numerami porządkowymi rozpoczynającymi się od nr 1.
2. **1, 2, 3...** (cyfry arabskie) - oznaczają numer porządkowy terenu wydzielonego liniami rozgraniczającymi.
3. **MN/U** - oznaczenia literowe terenów, określające ich funkcjonalne przeznaczenie odpowiadające kategoriom funkcji urbanistycznych.
4. Oznaczenie terenu różnymi symbolami literowymi rozdzielonymi ukośnikiem oznacza możliwość realizacji na terenie inwestycji o funkcji urbanistycznej odpowiadającej pierwszemu lub drugiemu z symboli literowych, bądź obu funkcji urbanistycznych, zgodnie z ustaleniami szczegółowymi dla terenów.
5. Oznaczenia graficzne użyte w planie:

1) Ustalenia obowiązujące:

	granica obszaru objętego planem
	linia rozgraniczająca tereny o różnym przeznaczeniu lub różnych zasadach zagospodarowania
	nieprzekraczalna linia zabudowy
	nieprzekraczalna linia zabudowy do uwzględnienia po likwidacji lub przebudowie linii energetycznej wysokiego napięcia 110 kV
	teren zabudowy mieszkaniowej jednorodzinnej, teren zabudowy usługowej
	tereny zabudowy mieszkaniowej jednorodzinnej
	tereny rolnicze
	tereny zieleni urządzonej
	tereny infrastruktury technicznej - elektroenergetyka
	tereny dróg publicznych - ulica zbiorcza

KDD	tereny dróg publicznych - ulica dojazdowa
KX1	tereny wydzielonych ciągów pieszo - jezdnych
KXL	tereny ciągów technicznych
KS	tereny obsługi komunikacji, tereny parkingów
	obszar zieleni towarzyszącej - wydzielenie wewnętrzne w ramach funkcji podstawowej
	obszar zieleni izolacyjnej - wydzielenie wewnętrzne w ramach funkcji podstawowej
	linia energetyczna napowietrzna wysokiego napięcia 110 kV ze strefą ochronną 40 m. - po 20 m. od osi linii (istn.)

2) Elementy informacyjne:

	linie rozgraniczające drogi poza planem
	budynki istniejące
	zbiornik retencyjny wód opadowych istn./plan.
	schemat przebiegu głównych ciągów pieszych i rowerowych
	przystanek miejskiego systemu komunikacji zbiorowej
	szpaler drzew
	Ekologiczny System Obszarów Chronionych
	obszar lokalizacji terenowych urządzeń sportowo-rekreacyjnych (np. boiska, place zabaw)
	wymiary (w metrach)

6. Ustaleniami planu są następujące oznaczenia graficzne:

- 1) granica obszaru objętego planem miejscowym;
- 2) linie rozgraniczające tereny o różnym przeznaczeniu lub różnych zasadach zagospodarowania;
- 3) nieprzekraczalna linia zabudowy;

- 4) nieprzekraczalna linia zabudowy do uwzględnienia po likwidacji lub przebudowie linii energetycznej wysokiego napięcia 110 kV;
 - 5) symbole (oznaczenia literowe i cyfrowe) terenów o różnym przeznaczeniu lub różnych zasadach zagospodarowania;
 - 6) obszar zieleni towarzyszącej - wydzielenie wewnętrzne w ramach funkcji podstawowej;
 - 7) obszar zieleni izolacyjnej - wydzielenie wewnętrzne w ramach funkcji podstawowej;
 - 8) linia energetyczna napowietrzna wysokiego napięcia 110 kV ze strefą ochronną 40 m - po 20 m od osi linii (istn.).
7. Umieszczone na rysunku planu oznaczenia graficzne nie wymienione w ust. 6 mają charakter informacyjny.

§ 5.

1. Oznaczenia literowe dotyczące przeznaczenia terenów wydzielonych liniami rozgraniczającymi użyte w niniejszym planie:
 - 1) **MN/U** - tereny zabudowy mieszkaniowej jednorodzinnej, tereny zabudowy usługowej;
 - 2) **MN** - tereny zabudowy mieszkaniowej jednorodzinnej;
 - 3) **R** - tereny rolnicze;
 - 4) **ZP** - tereny zieleni urządzonej;
 - 5) **E** - tereny infrastruktury technicznej - elektroenergetyka;
 - 6) **KDZ** - tereny dróg publicznych - ulica zbiorcza;
 - 7) **KDD** - tereny dróg publicznych - ulica dojazdowa;
 - 8) **KX1** - tereny wydzielonych ciągów pieszo-jezdnych;
 - 9) **KXL** - tereny ciągów technicznych;
 - 10) **KS** - tereny obsługi komunikacji, tereny parkingów.

§ 6.

1. Ustala się zasady i warunki scalania i podziału nieruchomości:
 - 1) parametry działki dla terenu oznaczonego na rysunku planu symbolem **1MN/U, 2MN/U**:
 - a) minimalna powierzchnia działki (z wyjątkiem działek pod infrastrukturę techniczną i drogi wewnętrzne): dla zabudowy wolnostojącej 500 m², dla zabudowy bliźniaczej 340 m²,
 - b) szerokość frontu działki: nie ustala się,
 - c) kąt położenia granic działki w stosunku do pasa drogowego: nie ustala się;
 - 2) parametry działki dla terenu oznaczonego na rysunku planu symbolem **1MN, 2MN, 3MN, 4MN, 5MN**:
 - a) minimalna powierzchnia działki (z wyjątkiem działek pod infrastrukturę techniczną i drogi wewnętrzne): dla zabudowy wolnostojącej 500 m², dla zabudowy bliźniaczej 340 m²,
 - b) szerokość frontu działki: nie ustala się,
 - c) kąt położenia granic działki w stosunku do pasa drogowego: nie ustala się.
2. Dopuszcza się wydzielenie mniejszej działki gruntu na powiększenie sąsiedniej nieruchomości lub dokonanie regulacji granicy pomiędzy sąsiadującymi nieruchomościami.
3. Ustala się, że zasada zachowania określonej planem minimalnej powierzchni działki budowlanej nie dotyczy działek powstałych w wyniku podziału, w rezultacie którego część pierwotnej powierzchni działki została przeznaczona pod komunikację lub infrastrukturę techniczną, zgodnie z liniami rozgraniczającymi określonymi na rysunku planu, przy czym realizacja zabudowy na takiej (nowo wydzielonej) działce musi być zgodna z przepisami odrębnymi.

§ 7.

1. Ustala się wskaźniki parkingowe do obliczania zapotrzebowania inwestycji na miejsca parkingowe dla samochodów osobowych:
 - 1) budynki mieszkalne jednorodzinne - nie mniej niż 2 miejsca parkingowe na 1 lokal mieszkalny;
 - 2) kościoły, kaplice - nie mniej niż 1,2 miejsca parkingowego na 100 m² powierzchni użytkowej;
 - 3) domy kultury, domy parafialne - nie mniej niż 3 miejsca parkingowe na 100 m² powierzchni użytkowej;
 - 4) przedszkola, świetlice - nie mniej niż 3 miejsca parkingowe na 1 salę pobytu;

- 5) szkoły podstawowe i gimnazja - nie mniej niż 0,5 miejsca parkingowego na 1 pomieszczenie do nauki;
 - 6) szkoły średnie - nie mniej niż 1 miejsce parkingowe na 1 pomieszczenie do nauki;
 - 7) szkoły wyższe, obiekty dydaktyczne - nie mniej niż 1,5 miejsca parkingowego na 10 studentów lub nie mniej niż 4 miejsca parkingowe na 1 pomieszczenie do nauki;
 - 8) domy studenckie, internaty - nie mniej niż 1 miejsce parkingowe na 3 pokoje;
 - 9) hotele - nie mniej niż 0,6 miejsca parkingowego na 1 pokój;
 - 10) hotele pracownicze, asystenckie - nie mniej niż 0,4 miejsca parkingowego na 1 pokój;
 - 11) schroniska młodzieżowe - nie mniej niż 0,9 miejsca parkingowego na 10 łóżek;
 - 12) pensjonaty, pokoje gościnne, obiekty świadczące usługi hotelarskie - nie mniej niż 1 miejsce parkingowe na 1 pokój;
 - 13) motele - nie mniej niż 1 miejsce parkingowe na 1 pokój;
 - 14) domy dziennego i stałego pobytu dla osób starszych - nie mniej niż 0,9 miejsca parkingowego na 10 łóżek;
 - 15) obiekty handlowe - nie mniej niż 32 miejsca parkingowe na 1000 m² powierzchni sprzedaży;
 - 16) restauracje, kawiarnie, bary - nie mniej niż 20 miejsc parkingowych na 100 miejsc konsumpcyjnych;
 - 17) biura, urzędy, banki, poczty - nie mniej niż 3 miejsca parkingowe na 100 m² powierzchni użytkowej;
 - 18) przychodnie, gabinety lekarskie, kancelarie adwokackie - nie mniej niż 5 miejsc parkingowych na 100 m² powierzchni użytkowej;
 - 19) rzemiosło usługowe - nie mniej niż 2 miejsca parkingowe na 100 m² powierzchni użytkowej;
 - 20) obiekty sportu i rekreacji - nie mniej niż 4 miejsca parkingowe na 100 m² powierzchni użytkowej;
 - 21) w przypadkach nieokreślonych wyżej ilość miejsc parkingowych dla samochodów należy dostosować do indywidualnych potrzeb związanych z realizacją konkretnej funkcji, jednak w ilości nie mniejszej niż 1 miejsce parkingowe na 50 m² powierzchni użytkowej.
2. Wskaźniki parkingowe określone w ust. 1, jako minimalne dotyczą miejsc parkingowych (stanowisk postojowych) z niezależnym dostępem do jezdni lub drogi manewrowej.
 3. Miejsca parkingowe według wskaźników określonych w ust. 1 należy lokalizować na terenie działki budowlanej, chyba że ustalenia szczegółowe stanowią inaczej.
 4. W przypadku przebudowy i remontów prowadzonych na działkach, których parametry techniczne uniemożliwiają lokalizację miejsc parkingowych zgodnie z przepisami odrębnymi - dopuszcza się zmniejszenie liczby miejsc określonych w ust. 1, bądź utrzymanie miejsc parkingowych w dotychczasowej ilości.
 5. W ramach powyższego bilansu należy uwzględnić stanowiska parkingowe dla pojazdów zaopatrzonych w kartę parkingową:
 - 1) 1 stanowisko - jeżeli liczba miejsc parkingowych wynosi 6 - 15;
 - 2) 2 stanowiska - jeżeli liczba miejsc parkingowych wynosi 16 - 40;
 - 3) 3 stanowiska - jeżeli liczba miejsc parkingowych wynosi 41 - 100;
 - 4) 4% ogólnej liczby miejsc parkingowych, jeżeli ich liczba wynosi więcej niż 100.
 6. Ustala się następujące wskaźniki minimalnej liczby miejsc parkingowych dla rowerów:
 - 1) dla handlu i usług - 3 miejsca parkingowe dla rowerów na każde pełne 100 m² powierzchni użytkowej;
 - 2) dla biur i urzędów - 2,5 miejsca parkingowego dla rowerów na każde pełne 100 m² powierzchni użytkowej;
 - 3) dla pozostałych funkcji - 1 miejsce parkingowe dla rowerów na każde pełne 5 miejsc parkingowych dla samochodów.
 7. Zasady wymienione w ustępie 1-6 obowiązują dla wszystkich terenów wydzielonych w granicach obszaru objętego niniejszym planem, chyba że ustalenia szczegółowe terenu stanowią inaczej.

§ 8.

1. Ustala się nakaz zachowania naturalnego ukształtowania terenu.
2. Ustala się zakaz prowadzenia prac niwelacyjnych lub nadsypywania terenu w sposób utrudniający odpływ wód opadowych, w szczególności zakaz tworzenia nasypów ziemnych sytuowanych poprzecznie do suchych dolin, z wyłączeniem działań służących zwiększeniu retencji lub podwyższenia bezpieczeństwa przeciwpowodziowego.

3. Poza obrysem istniejących i projektowanych budynków ustala się zakaz prowadzenia prac niwelacyjnych lub nadsypywania terenu w sposób zmieniający naturalnie uformowaną rzeźbę terenu o wartość powyżej 1,0 metra w stosunku do naturalnej rzędnej terenu.
4. Dopuszcza się, z uwzględnieniem ust 2, prace niwelacyjne lub nadsypywanie terenu w celu realizacji niezbędnych dojazdów i dojazdów do budynku.
5. Dopuszcza się, z uwzględnieniem ust 1 i 2, zmiany w ukształtowaniu terenu w celu prowadzenia nowych dróg oraz w przypadkach rekultywacji gruntów zdegradowanych.
6. Zasady wymienione w ust. 1-5 obowiązują dla wszystkich terenów wydzielonych w granicach obszaru objętego niniejszym planem, chyba że ustalenia szczegółowe terenu stanowią inaczej.

§ 9.

1. Ustala się standard akustyczny:
 - 1) dla terenów zabudowy mieszkaniowej jednorodzinnej - standard akustyczny jak dla terenów zabudowy mieszkaniowej jednorodzinnej;
 - 2) dla terenów zabudowy mieszkaniowo-usługowej - standard akustyczny jak dla terenów mieszkaniowo-usługowych;
 - 3) dla terenów rekreacyjno-wypoczynkowych - standard akustyczny jak dla terenów rekreacyjno-wypoczynkowych;
 - 4) dla terenów zabudowy usługowej:
 - a) w przypadku realizacji usług z kategorii zamieszkania zbiorowego - standard akustyczny jak dla terenów zabudowy zamieszkania zbiorowego,
 - b) w przypadku realizacji usług z kategorii oświaty i wychowania - standard akustyczny jak dla terenów zabudowy związanej ze stałym lub czasowym pobytem dzieci i młodzieży,
 - c) w przypadku realizacji usług z kategorii usług sportu i rekreacji - standard akustyczny jak dla terenów rekreacyjno-wypoczynkowych,
 - d) w przypadku realizacji domów opieki społecznej - standard akustyczny jak dla terenów domów opieki społecznej,
 - e) pozostałe kategorie usług - standardu nie ustala się;
 - 5) dla pozostałych funkcji terenów - standardu nie ustala się.

§ 10.

1. Dopuszcza się możliwość realizacji sieci i urządzeń infrastruktury technicznej nie uwzględnionych w załączniku nr 2 do niniejszej uchwały oraz sytuowania ich poza liniami rozgraniczającymi dróg, w zakresie niezbędnym do zaspokojenia potrzeb użytkowników, przy spełnieniu wymogów wynikających z przepisów odrębnych.
2. Realizacja przewidzianej w planie zabudowy jest możliwa po usunięciu kolizji z istniejącymi sieciami i urządzeniami infrastruktury technicznej.
3. Dla terenów na których nie przewiduje się realizacji instalacji odnawialnych źródeł energii o mocy powyżej 100 kW, dopuszcza się możliwość realizacji instalacji odnawialnych źródeł energii o mocy do 100 kW z zastrzeżeniem, że dla instalacji wytwarzających energię z wiatru maksymalną moc ogranicza się do mocy mikroinstalacji, zgodnie z przepisami odrębnymi.

§ 11.

Dla terenów 1MN/U, 2MN/U ustala się:

1. **Przeznaczenie terenu: Tereny zabudowy mieszkaniowej jednorodzinnej, Tereny zabudowy usługowej.**
 - 1) ustala się lokalizację funkcji mieszkaniowej jednorodzinnej;
 - 2) ustala się lokalizację usług nieuciążliwych, w tym usług publicznych.
2. **Zasady ochrony i kształtowania ład przestrzennego:** nakazuje się staranne ukształtowanie i utrzymanie zieleni urządzonej, towarzyszącej budynkom i ciągom komunikacyjnym, w formie zieleni niskiej, średniej i wysokiej.
3. **Zasady ochrony środowiska, przyrody i krajobrazu oraz zasady kształtowania krajobrazu:**
 - 1) nakazuje się zachowanie standardów jakości środowiska - zgodnie z przepisami odrębnymi;
 - 2) ustala się standard akustyczny - zgodnie z § 9;

- 3) ustalenia dotyczące ukształtowania terenu, prac niwelacyjnych, nadsypywania terenu - zgodnie z ustaleniami § 8.
4. **Zasady ochrony dziedzictwa kulturowego i zabytków, w tym krajobrazów kulturowych oraz dóbr kultury współczesnej:** nie ustala się.
5. **Wymagania wynikające z potrzeb kształtowania przestrzeni publicznych:** na terenie 2MN/U zgodnie z rysunkiem planu, dopuszcza się realizację szpalerów drzew w miejscach (i gatunkach) odpowiednich i możliwych do zastosowania ze względu na istniejące i planowane sieci uzbrojenia technicznego.
6. **Zasady kształtowania zabudowy oraz wskaźniki zagospodarowania terenu:**
 - 1) typ zabudowy: wolnostojąca lub bliźniacza;
 - 2) ustala się nieprzekraczalną linię zabudowy wyznaczoną na rysunku planu;
 - 3) dopuszcza się sytuowanie budynków bezpośrednio przy granicy z sąsiednią działką budowlaną;
 - 4) wielkość powierzchni zabudowy w stosunku do powierzchni działki budowlanej: nie więcej niż 35%;
 - 5) udział procentowy powierzchni biologicznie czynnej, liczonej w stosunku do powierzchni działki budowlanej: nie mniej niż 30%;
 - 6) wysokość zabudowy: nie więcej niż 10,0 m i II kondygnacje nadziemne;
 - 7) intensywność zabudowy: nie więcej niż 1,0;
 - 8) poziom posadowienia parteru: nie ustala się;
 - 9) kształt dachu: płaski lub stromy;
 - 10) kąt nachylenia połaci dachowych: do 45°;
 - 11) dopuszcza się realizację dachu zielonego;
 - 12) dopuszcza się realizację parkingów zielonych zgodnie z przepisami odrębnymi;
 - 13) zakazuje się stosowania jaskrawych kolorów pokryć dachów oraz wykończenia elewacji;
 - 14) zakazuje się stosowania blachy trapezowej, falistej oraz „sidingu” jako materiałów wykończeniowych elewacji;
 - 15) dopuszcza się realizację technicznych elementów błękitno-zielonej infrastruktury oraz obiektów małej retencji wodnej;
 - 16) minimalna liczba miejsc parkingowych - zgodnie z ustaleniami § 7;
 - 17) ustala się bilansowanie miejsc parkingowych w granicach działki inwestycyjnej;
 - 18) dopuszcza się zachowanie istniejącej zabudowy oraz utrzymanie zastanych parametrów zabudowy i zagospodarowania terenu dla działek budowlanych z istniejącymi budynkami wyznaczonymi na rysunku planu z dopuszczeniem zmiany sposobu ich użytkowania na funkcje zgodne z przeznaczeniem terenu.
7. **Sposoby zagospodarowania terenów lub obiektów podlegających ochronie, ustalonych na podstawie odrębnych przepisów, w tym terenów górniczych, a także narażonych na niebezpieczeństwo powodzi oraz zagrożonych osuwaniem się mas ziemnych:** nie ustala się.
8. **Szczegółowe zasady i warunki scalania i podziału nieruchomości:** zgodnie z § 6.
9. **Szczególne warunki zagospodarowania terenów oraz ograniczenia w ich użytkowaniu, w tym zakaz zabudowy:**
 - 1) możliwość lokalizacji na działce budowlanej budynku o funkcji usługowej, mieszkalnej lub usługowo-mieszkalnej;
 - 2) dla terenów 1MN/U, 2MN/U wyznacza się obszar zieleni izolacyjnej, oznaczony graficznie na rysunku planu ukośnym szrafem w kolorze zielonym i symbolem ZI, w obrębie którego ustala się:
 - a) nakaz realizacji zieleni izolacyjnej w formie zieleni wysokiej i średniej,
 - b) nakaz zachowania minimum 85% obszaru ZI jako powierzchni biologicznie czynnej,
 - c) dopuszczenie lokalizacji przejść, przejazdów, dróg pożarowych,
 - d) zakaz lokalizacji zabudowy w tym kondygnacji podziemnych;
 - 3) w terenach 1MN/U i 2MN/U nakazuje się stosowanie rozwiązań umożliwiających ochronę mieszkańców i użytkowników przed ponadnormatywnym hałasem komunikacyjnym;
 - 4) przy realizacji usług związanych z obsługą motoryzacji - nakazuje się zastosowanie rozwiązań technologicznych minimalizujących lub niwelujących oddziaływanie na działki sąsiednie.
10. **Zasady modernizacji, rozbudowy i budowy systemów komunikacji i infrastruktury technicznej:**
 - 1) w zakresie komunikacji:

- a) ustala się podstawową obsługę komunikacyjną terenu **1MN/U** od ulicy oznaczonej symbolem 2KDD bezpośrednio oraz poprzez ciąg pieszo - jezdny oznaczony symbolem 1KX1 oraz od jezdni serwisowej ul. Choiny zlokalizowanej poza obszarem planu,
 - b) ustala się podstawową obsługę komunikacyjną terenu **2MN/U** od ulic oznaczonych symbolami 2KDD i 3KDD oraz od jezdni serwisowej ul. Choiny zlokalizowanej poza obszarem planu;
- 2) w zakresie infrastruktury technicznej:
- a) ustala się zaopatrzenie w energię elektryczną za pośrednictwem systemu elektroenergetycznego z możliwością rozbudowy lub przebudowy układu zasilającego i przesyłowego lub indywidualnych źródeł energii elektrycznej zgodnie z przepisami odrębnymi,
 - b) ustala się obsługę telekomunikacyjną zgodnie z przepisami odrębnymi z możliwością rozbudowy lub przebudowy sieci i urządzeń infrastruktury telekomunikacyjnej,
 - c) ustala się zaopatrzenie w wodę, gaz oraz odprowadzenie ścieków komunalnych w oparciu o miejskie sieci wodociągowe (Ø160 w ul. Choiny, Ø225 w planowanej wzdłuż południowej granicy opracowania drodze lokalnej), gazowe (średniego - ciśnienia Ø355 w ul. Choiny i niskiego ciśnienia - Ø160 w ul. Choiny) oraz kanalizacji sanitarnej (Ø200 w ul. Choiny) po wymaganej rozbudowie,
 - d) do czasu realizacji kanalizacji sanitarnej w tym terenie dopuszcza się odprowadzenie ścieków komunalnych do indywidualnych zbiorników bezodpływowych zgodnie z przepisami odrębnymi,
 - e) ustala się zaopatrzenie w ciepło w oparciu o miejskie sieci ciepłownicze (2xØ315 w ul. Choiny) po wymaganej rozbudowie lub z indywidualnych źródeł ciepła zgodnie z przepisami odrębnymi,
 - f) ustala się odprowadzenie wód opadowych z terenów utwardzonych do własnych systemów zagospodarowania wód opadowych oraz w oparciu o planowane zbiorniki retencyjne w terenie 1R i terenie położonym poza północno wschodnią granicą opracowania, z pozostałych terenów powierzchniowo do gruntu zgodnie z przepisami odrębnymi. W przypadku braku możliwości zagospodarowania w całości wód opadowych z terenów utwardzonych na terenach 1MN/U i 2MN/U oraz w oparciu o planowane zbiorniki retencyjne dopuszcza się odprowadzenie ich w oparciu o miejskie sieci kanalizacji deszczowej po wymaganej rozbudowie (Ø300, Ø400, Ø500 w ul. Choiny) z uwzględnieniem miejscowej retencji,
 - g) dopuszcza się realizację sieci i urządzeń infrastruktury technicznej na podstawie przepisów odrębnych,
 - h) dopuszcza się przebudowę istniejących sieci i urządzeń infrastruktury technicznej kolidujących z projektowanym zagospodarowaniem terenu i układem komunikacyjnym na podstawie przepisów odrębnych,
 - i) dopuszcza się lokalizację instalacji odnawialnych źródeł energii, w tym o mocy powyżej 100 kW (w szczególności instalacji fotowoltaicznych, kolektorów termicznych, instalacji aero lub geotermalnych) zaopatrujących w energię elektryczną, ciepłą i chłód, dla instalacji wytwarzających energię z wiatru maksymalną moc ogranicza się do mocy mikroinstalacji, zgodnie z przepisami odrębnymi.

11. **Sposób i termin tymczasowego zagospodarowania, urządzania i użytkowania terenów:** nie ustala się.
12. **Stawki procentowe, na podstawie których ustala się opłatę, o której mowa w art. 36 ust. 4 ustawy z dnia 27 marca 2003 r. o planowaniu i zagospodarowaniu przestrzennym:** ustala się jednorazową opłatę na rzecz miasta od wzrostu wartości nieruchomości, będącego skutkiem wejścia w życie niniejszego planu dla terenów **1MN/U, 2MN/U** w wysokości 30%.

§ 12.

Dla terenów **1MN, 2MN, 3MN, 4MN, 5MN** ustala się:

1. **Przeznaczenie terenu: Tereny zabudowy mieszkaniowej jednorodzinnej.**
 - 1) ustala się lokalizację funkcji mieszkaniowej jednorodzinnej;
 - 2) dopuszcza się lokalizację funkcji towarzyszących zabudowie mieszkaniowej, w tym usług nieuciążliwych.
2. **Zasady ochrony i kształtowania ładu przestrzennego:** nakazuje się staranne ukształtowanie i utrzymanie zieleni urządzonej, towarzyszącej budynkom i ciągom komunikacyjnym, w formie zieleni niskiej, średniej i wysokiej.
3. **Zasady ochrony środowiska, przyrody i krajobrazu oraz zasady kształtowania krajobrazu:**
 - 1) nakazuje się zachowanie standardów jakości środowiska - zgodnie z przepisami odrębnymi;
 - 2) ustala się standard akustyczny - zgodnie z § 9;
 - 3) ustalenia dotyczące ukształtowania terenu, prac niwelacyjnych, nadsypywania terenu - zgodnie z ustaleniami § 8;

- 4) część terenu oznaczonego symbolem 5MN stanowi Ekologiczny System Obszarów Chronionych (ESOCH), zgodnie z definicją § 3.
- 4. Zasady ochrony dziedzictwa kulturowego i zabytków, w tym krajobrazów kulturowych oraz dóbr kultury współczesnej:** nie ustala się.
- 5. Wymagania wynikające z potrzeb kształtowania przestrzeni publicznych:** nie ustala się.
- 6. Zasady kształtowania zabudowy oraz wskaźniki zagospodarowania terenu:**
- 1) typ zabudowy: wolnostojąca lub bliźniacza;
 - 2) ustala się nieprzekraczalną linię zabudowy wyznaczoną na rysunku planu;
 - 3) w terenie 1MN ustala się nieprzekraczalną linię zabudowy wyznaczoną na rysunku planu do uwzględnienia po likwidacji lub przebudowie linii energetycznej wysokiego napięcia 110 kV zgodnie z przepisami odrębnymi;
 - 4) dopuszcza się sytuowanie budynków bezpośrednio przy granicy z sąsiednią działką budowlaną;
 - 5) wielkość powierzchni zabudowy w stosunku do powierzchni działki budowlanej: nie więcej niż 35%;
 - 6) udział procentowy powierzchni biologicznie czynnej, liczonej w stosunku do powierzchni działki budowlanej: nie mniej niż 30%;
 - 7) wysokość zabudowy: nie więcej niż 10,0 m i II kondygnacje nadziemne;
 - 8) intensywność zabudowy: nie więcej niż 1,0;
 - 9) poziom posadowienia parteru: nie ustala się;
 - 10) kształt dachu: płaski lub stromy;
 - 11) kąt nachylenia połaci dachowych: do 45°;
 - 12) dopuszcza się realizację dachu zielonego;
 - 13) dopuszcza się realizację parkingów zielonych;
 - 14) zakazuje się stosowania jaskrawych kolorów pokryć dachów oraz wykończenia elewacji;
 - 15) zakazuje się stosowania blachy trapezowej, falistej oraz „sidingu” jako materiałów wykończeniowych elewacji;
 - 16) dopuszcza się realizację technicznych elementów błękitno-zielonej infrastruktury oraz obiektów małej retencji wodnej;
 - 17) minimalna liczba miejsc parkingowych - zgodnie z ustaleniami § 7;
 - 18) ustala się bilansowanie miejsc parkingowych w granicach działki inwestycyjnej;
 - 19) dopuszcza się zachowanie istniejącej zabudowy oraz utrzymanie zastanych parametrów zabudowy i zagospodarowania terenu dla działek budowlanych z istniejącymi budynkami wyznaczonymi na rysunku planu z dopuszczeniem zmiany sposobu ich użytkowania na funkcje zgodne z przeznaczeniem terenu.
- 7. Sposoby zagospodarowania terenów lub obiektów podlegających ochronie, ustalonych na podstawie odrębnych przepisów, w tym terenów górniczych, a także narażonych na niebezpieczeństwo powodzi oraz zagrożonych osuwaniem się mas ziemnych:** nie ustala się.
- 8. Szczegółowe zasady i warunki scalania i podziału nieruchomości:** zgodnie z § 6.
- 9. Szczególne warunki zagospodarowania terenów oraz ograniczenia w ich użytkowaniu, w tym zakaz zabudowy:**
- 1) dla terenu 5MN wyznacza się obszar zieleni towarzyszącej, oznaczony graficznie na rysunku planu ukośnym szrafem w kolorze zielonym i symbolem ZT, w obrębie którego ustala się:
 - a) zakaz lokalizacji zabudowy, w tym tymczasowych obiektów budowlanych,
 - b) dopuszczenie lokalizacji ciągów pieszych, przejazdów, placów zabaw oraz nieuciążliwych urządzeń sportowo-rekreacyjnych,
 - c) nakaz realizacji zieleni urządzonej w różnej formie (zieleni wysokiej, średniej i niskiej),
 - d) nakaz zachowania minimum 75% obszaru ZT jako terenu biologicznie czynnego;
 - 2) przez teren oznaczony symbolem 1MN przebiega oznaczona graficznie na rysunku planu linia elektroenergetyczna napowietrzna 110 kV ze strefą ochronną o szerokości 40 m (wyznaczona w granicach 20 m od osi linii);
 - 3) w strefie ochronnej linii napowietrznej wysokiego napięcia 110kV oznaczonej graficznie na rysunku planu, do czasu przebudowy, likwidacji lub skablowania nie należy:
 - a) lokalizować nowych budynków przeznaczonych na pobyt ludzi oraz placów zabaw,

- b) sadzić drzew oraz roślinności wysokiej,
- c) lokalizować budowli zawierających materiały niebezpieczne pożarowo,
- d) wprowadzać stref zagrożonych wybuchem.

10. Zasady modernizacji, rozbudowy i budowy systemów komunikacji i infrastruktury technicznej:

1) w zakresie komunikacji:

- a) ustala się podstawową obsługę komunikacyjną terenu **1MN** od ulic oznaczonych symbolem 1KDD, 2KDD bezpośrednio oraz poprzez ciąg pieszo - jezdny oznaczony symbolem 1KX1,
- b) ustala się podstawową obsługę komunikacyjną terenu **2MN** od ulicy oznaczonej symbolem 3KDD bezpośrednio oraz poprzez ciąg pieszo - jezdny oznaczony symbolem 2KX1,
- c) ustala się podstawową obsługę komunikacyjną terenu **3MN** od ulic oznaczonych symbolem 2KDD, 3KDD bezpośrednio oraz poprzez ciąg pieszo - jezdny oznaczony symbolem 2KX1,
- d) ustala się podstawową obsługę komunikacyjną terenu **4MN** od ulicy oznaczonej symbolem 3KDD bezpośrednio oraz od drogi lokalnej (zlokalizowanej poza obszarem planu) poprzez ciąg pieszo - jezdny oznaczony symbolem 3KX1,
- e) ustala się podstawową obsługę komunikacyjną terenu **5MN** od ulicy oznaczonej symbolem 3KDD bezpośrednio oraz od drogi lokalnej (zlokalizowanej poza obszarem planu) poprzez ciąg pieszo - jezdny oznaczony symbolem 3KX1;

2) w zakresie infrastruktury technicznej:

- a) ustala się zaopatrzenie w energię elektryczną za pośrednictwem systemu elektroenergetycznego z możliwością rozbudowy lub przebudowy układu zasilającego i przesyłowego lub indywidualnych źródeł energii elektrycznej zgodnie z przepisami odrębnymi,
- b) ustala się obsługę telekomunikacyjną zgodnie z przepisami odrębnymi z możliwością rozbudowy lub przebudowy sieci i urządzeń infrastruktury telekomunikacyjnej,
- c) ustala się zaopatrzenie w wodę, gaz oraz odprowadzenie ścieków komunalnych w oparciu o miejskie sieci wodociągowe (Ø160 w ul. Choiny, Ø225 w planowanej wzdłuż południowej granicy opracowania drodze lokalnej), gazowe (średniego - ciśnienia Ø355 w ul. Choiny i niskiego ciśnienia - Ø160 w ul. Choiny) oraz kanalizacji sanitarnej (Ø200 w ul. Choiny) po wymaganej rozbudowie,
- d) do czasu realizacji kanalizacji sanitarnej w tym terenie dopuszcza się odprowadzenie ścieków komunalnych do indywidualnych zbiorników bezodpływowych zgodnie z przepisami odrębnymi,
- e) ustala się zaopatrzenie w ciepło z indywidualnych źródeł ciepła zgodnie z przepisami odrębnymi lub miejskich sieci ciepłowniczych (2xØ315 w ul. Choiny) po ich rozbudowie,
- f) ustala się odprowadzenie wód opadowych z terenów utwardzonych do własnych systemów zagospodarowania wód opadowych oraz w oparciu o planowane zbiorniki retencyjne w terenie 1R i terenie położonym poza północno - wschodnią granicą opracowania, z pozostałych terenów powierzchniowo do gruntu zgodnie z przepisami odrębnymi,
- g) dopuszcza się realizację sieci i urządzeń infrastruktury technicznej na podstawie przepisów odrębnych,
- h) dopuszcza się przebudowę istniejących sieci i urządzeń infrastruktury technicznej kolidujących z projektowanym zagospodarowaniem terenu i układem komunikacyjnym na podstawie przepisów odrębnych.

11. Sposób i termin tymczasowego zagospodarowania, urządzania i użytkowania terenów: nie ustala się.

12. Stawki procentowe, na podstawie których ustala się opłatę, o której mowa w art. 36 ust. 4 ustawy z dnia 27 marca 2003 r. o planowaniu i zagospodarowaniu przestrzennym: ustala się jednorazową opłatę na rzecz miasta od wzrostu wartości nieruchomości, będącego skutkiem wejścia w życie niniejszego planu dla terenów **1MN, 2MN, 3MN, 4MN, 5MN** w wysokości 30%.

§ 13.

Dla terenu **1R** ustala się:

1. Przeznaczenie terenu: Tereny rolnicze.

- 1) dopuszcza się lokalizację sadów i ogrodów działkowych.

2. Zasady ochrony i kształtowania ład przestrzennego: nie ustala się.

3. Zasady ochrony środowiska, przyrody i krajobrazu oraz zasady kształtowania krajobrazu:

- 1) nakazuje się zachowanie standardów jakości środowiska - zgodnie z przepisami odrębnymi;
- 2) ustala się standard akustyczny - zgodnie z § 9;

- 3) ustalenia dotyczące ukształtowania terenu, prac niwelacyjnych, nadsypywania terenu - zgodnie z ustaleniami § 8.
4. **Zasady ochrony dziedzictwa kulturowego i zabytków, w tym krajobrazów kulturowych oraz dóbr kultury współczesnej:** nie ustala się.
5. **Wymagania wynikające z potrzeb kształtowania przestrzeni publicznych:** nie ustala się.
6. **Zasady kształtowania zabudowy oraz wskaźniki zagospodarowania terenu:**
 - 1) zakazuje się lokalizacji zabudowy kubaturowej, za wyjątkiem altan ogrodowych, przy zachowaniu parametrów wynikających z przepisów odrębnych, o parametrach: powierzchni zabudowy altany nie większej niż 35 m², wysokości poniżej 3,5 m;
 - 2) dopuszcza się lokalizację dróg dojazdowych, miejsc parkingowych, ciągów pieszych, dróg rowerowych i szlaków konnych;
 - 3) dopuszcza się realizację niezbędnych sieci i urządzeń infrastruktury technicznej;
 - 4) dopuszcza się realizację zbiornika retencyjnego, technicznych elementów błękitno-zielonej infrastruktury oraz obiektów małej retencji wodnej.
7. **Sposoby zagospodarowania terenów lub obiektów podlegających ochronie, ustalonych na podstawie odrębnych przepisów, w tym terenów górniczych, a także narażonych na niebezpieczeństwo powodzi oraz zagrożonych osuwaniem się mas ziemnych:** nie ustala się.
8. **Szczegółowe zasady i warunki scalania i podziału nieruchomości:** nie ustala się.
9. **Szczególne warunki zagospodarowania terenów oraz ograniczenia w ich użytkowaniu, w tym zakaz zabudowy:**
 - 1) dopuszcza się podział działek z przeznaczeniem pod ogrody działkowe, nie ustala się minimalnej powierzchni działki wydzielonej pod ogrody działkowe;
 - 2) zakaz lokalizacji obiektów nie związanych z podstawowym i dopuszczonym przeznaczeniem terenu;
 - 3) przez teren oznaczony symbolem 1R przebiega oznaczona graficznie na rysunku planu linia elektroenergetyczna napowietrzna 110 kV ze strefą ochronną o szerokości 40 m (wyznaczona w granicach 20 m od osi linii);
 - 4) w strefie ochronnej linii napowietrznej wysokiego napięcia 110kV oznaczonej graficznie na rysunku planu, do czasu przebudowy, likwidacji lub skablowania nie należy:
 - a) lokalizować nowych budowli przeznaczonych na pobyt ludzi oraz placów zabaw,
 - b) sadzić drzew oraz roślinności wysokiej,
 - c) lokalizować budowli zawierających materiały niebezpieczne pożarowo,
 - d) wprowadzać stref zagrożonych wybuchem.
10. **Zasady modernizacji, rozbudowy i budowy systemów komunikacji i infrastruktury technicznej:**
 - 1) w zakresie komunikacji: ustala się podstawową obsługę komunikacyjną terenu 1R od ulic oznaczonych symbolem 1KDD, 2KDD;
 - 2) w zakresie infrastruktury technicznej:
 - a) ustala się zaopatrzenie w energię elektryczną za pośrednictwem systemu elektroenergetycznego z możliwością rozbudowy lub przebudowy układu zasilającego i przesyłowego lub indywidualnych źródeł energii elektrycznej zgodnie z przepisami odrębnymi,
 - b) ustala się obsługę telekomunikacyjną zgodnie z przepisami odrębnymi z możliwością rozbudowy lub przebudowy sieci i urządzeń infrastruktury telekomunikacyjnej,
 - c) ustala się zaopatrzenie w wodę, gaz oraz odprowadzenie ścieków komunalnych w oparciu o miejskie sieci wodociągowe (Ø160 w ul. Choiny), gazowe (średniego - ciśnienia Ø355 w ul. Choiny) oraz kanalizacji sanitarnej (Ø200 w ul. Choiny) po wymaganej rozbudowie,
 - d) do czasu realizacji kanalizacji sanitarnej w tym terenie dopuszcza się odprowadzenie ścieków komunalnych do indywidualnych zbiorników bezodpływowych zgodnie z przepisami odrębnymi,
 - e) ustala się zaopatrzenie w ciepło z indywidualnych źródeł ciepła zgodnie z przepisami odrębnymi,
 - f) ustala się odprowadzenie wód opadowych z terenów utwardzonych do własnych systemów zagospodarowania wód opadowych oraz w oparciu o planowany zbiornik retencyjny w terenie 1R, z pozostałych terenów powierzchniowo do gruntu zgodnie z przepisami odrębnymi,
 - g) dopuszcza się realizację sieci i urządzeń infrastruktury technicznej na podstawie przepisów odrębnych,

h) dopuszcza się przebudowę istniejących sieci i urządzeń infrastruktury technicznej kolidujących z projektowanym zagospodarowaniem terenu i układem komunikacyjnym, na podstawie przepisów odrębnych.

11. **Sposób i termin tymczasowego zagospodarowania, urządzania i użytkowania terenów:** nie ustala się.
12. **Stawki procentowe, na podstawie których ustala się opłatę, o której mowa w art. 36 ust. 4 ustawy z dnia 27 marca 2003 r. o planowaniu i zagospodarowaniu przestrzennym:** ustala się jednorazową opłatę na rzecz miasta od wzrostu wartości nieruchomości, będącego skutkiem wejścia w życie niniejszego planu dla terenu **1R** w wysokości 1%.

§ 14.

Dla terenu **1ZP** ustala się:

1. **Przeznaczenie terenu: Tereny zieleni urządzonej.**

- 1) ustala się lokalizację funkcji ogólnodostępnej zieleni publicznej w formie parków, skwerów, zieleńców i łąk;
- 2) dopuszcza się lokalizację obiektów małej architektury, placów zabaw oraz urządzeń sportowo-rekreacyjnych;
- 3) dopuszcza się lokalizację zieleni urządzonej-towarzyszącej służącej rekreacji i wypoczynkowi jako obszar ogólnodostępny dla mieszkańców terenów sąsiednich;
- 4) dopuszcza się lokalizację dróg wewnętrznych, ciągów pieszych i rowerowych.

2. **Zasady ochrony i kształtowania ładu przestrzennego:** nakazuje się staranne ukształtowanie i utrzymanie zieleni urządzonej w formie zieleni niskiej, średniej i wysokiej.

3. **Zasady ochrony środowiska, przyrody i krajobrazu oraz zasady kształtowania krajobrazu:**

- 1) nakazuje się zachowanie standardów jakości środowiska - zgodnie z przepisami odrębnymi;
- 2) ustala się standard akustyczny - zgodnie z § 9;
- 3) ustalenia dotyczące ukształtowania terenu, prac niwelacyjnych, nadsypywania terenu - zgodnie z ustaleniami § 8;
- 4) teren oznaczony symbolem 1ZP stanowi Ekologiczny System Obszarów Chronionych (ESOCH), zgodnie z definicją § 3.

4. **Zasady ochrony dziedzictwa kulturowego i zabytków, w tym krajobrazów kulturowych oraz dóbr kultury współczesnej:** nie ustala się.

5. **Wymagania wynikające z potrzeb kształtowania przestrzeni publicznych:** przestrzenie publiczne należy kształtować w sposób zapewniający estetykę i bezpieczeństwo użytkowników z zastosowaniem rozwiązań zapewniających dostęp osobom ze szczególnymi potrzebami, o których mowa w przepisach odrębnych.

6. **Zasady kształtowania zabudowy oraz wskaźniki zagospodarowania terenu:**

- 1) zakazuje się lokalizacji zabudowy, z wyjątkiem zabudowy określonej w pkt. 5;
- 2) dopuszcza się realizację terenowych urządzeń sportowych (plac zabaw, boiska, korty tenisowe, itp.) oraz urządzeń małej architektury nie stanowiących barier dla przewietrzania;
- 3) dopuszcza się lokalizację miejsc wypoczynku (ławek, zadaszeń, parkingów dla rowerów) wzdłuż ścieżek rowerowych i ciągów pieszych oraz ogólnodostępnych altan i wiat o funkcjach rekreacyjnych;
- 4) dopuszcza się realizację infrastruktury technicznej, w tym w szczególności realizację ciągów pieszych, dróg rowerowych oraz oświetlenia;
- 5) dopuszcza się zabudowę kubaturową o charakterze towarzyszącym funkcji sportowo-rekreacyjnej (szatnie, zaplecze sanitarne) o parametrach:
 - a) wielkość powierzchni zabudowy: nie więcej niż 25% powierzchni bilansowanego terenu,
 - b) wysokość zabudowy: nie więcej niż 6,0 m,
 - c) intensywność zabudowy: nie określa się,
 - d) kształt dachu: nie określa się,
 - e) kąt nachylenia połaci dachowych: nie określa się;
- 6) nieprzekraczalne linie zabudowy wyznaczone na rysunku planu: nie ustala się;
- 7) udział procentowy powierzchni biologicznie czynnej, liczonej w stosunku do powierzchni działki budowlanej: nie mniej niż 75%;
- 8) poziom posadowienia parteru: nie ustala się;

- 9) dopuszcza się realizację zbiornika retencyjnego, technicznych elementów błękitno-zielonej infrastruktury oraz obiektów małej retencji wodnej;
 - 10) dopuszcza się realizację parkingów zielonych;
 - 11) minimalna liczba miejsc parkingowych - zgodnie z ustaleniami § 7;
 - 12) ustala się bilansowanie miejsc parkingowych w granicach działki inwestycyjnej.
- 7. Sposoby zagospodarowania terenów lub obiektów podlegających ochronie, ustalonych na podstawie odrębnych przepisów, w tym terenów górniczych, a także narażonych na niebezpieczeństwo powodzi oraz zagrożonych osuwaniem się mas ziemnych:** nie ustala się.
- 8. Szczegółowe zasady i warunki scalania i podziału nieruchomości:** zgodnie z § 6.
- 9. Szczególne warunki zagospodarowania terenów oraz ograniczenia w ich użytkowaniu, w tym zakaz zabudowy:** nie ustala się.
- 10. Zasady modernizacji, rozbudowy i budowy systemów komunikacji i infrastruktury technicznej:**
- 1) w zakresie komunikacji: ustala się podstawową obsługę komunikacyjną terenu **1ZP** od drogi lokalnej zlokalizowanej poza obszarem planu bezpośrednio oraz poprzez ciąg pieszo-jezdny oznaczony symbolem 3KX1;
 - 2) w zakresie infrastruktury technicznej:
 - a) ustala się zaopatrzenie w energię elektryczną za pośrednictwem systemu elektroenergetycznego z możliwością rozbudowy lub przebudowy układu zasilającego i przesyłowego lub indywidualnych źródeł energii elektrycznej zgodnie z przepisami odrębnymi,
 - b) ustala się obsługę telekomunikacyjną zgodnie z przepisami odrębnymi z możliwością rozbudowy lub przebudowy sieci i urządzeń infrastruktury telekomunikacyjnej,
 - c) ustala się zaopatrzenie w wodę oraz odprowadzenie ścieków komunalnych w oparciu o miejskie sieci wodociągowe (Ø225 w planowanej wzdłuż południowej granicy opracowania drodze lokalnej) oraz kanalizacji sanitarnej po wymaganej rozbudowie,
 - d) do czasu realizacji kanalizacji sanitarnej w tym terenie dopuszcza się odprowadzenie ścieków komunalnych do indywidualnych zbiorników bezodpływowych zgodnie z przepisami odrębnymi,
 - e) ustala się zaopatrzenie w ciepło z indywidualnych źródeł ciepła zgodnie z przepisami odrębnymi,
 - f) ustala się odprowadzenie wód opadowych z terenów utwardzonych do własnych systemów zagospodarowania wód opadowych oraz w oparciu o planowany zbiornik retencyjny w terenie położonym poza północno-wschodnią granicą opracowania, z pozostałych terenów powierzchniowo do gruntu zgodnie z przepisami odrębnymi,
 - g) dopuszcza się realizację sieci i urządzeń infrastruktury technicznej na podstawie przepisów odrębnych,
 - h) dopuszcza się przebudowę istniejących sieci i urządzeń infrastruktury technicznej kolidujących z projektowanym zagospodarowaniem terenu i układem komunikacyjnym na podstawie przepisów odrębnych.
- 11. Sposób i termin tymczasowego zagospodarowania, urządzania i użytkowania terenów:** nie ustala się.
- 12. Stawki procentowe, na podstawie których ustala się opłatę, o której mowa w art. 36 ust. 4 ustawy z dnia 27 marca 2003 r. o planowaniu i zagospodarowaniu przestrzennym:** ustala się jednorazową opłatę na rzecz miasta od wzrostu wartości nieruchomości, będącego skutkiem wejścia w życie niniejszego planu dla terenu **1ZP** w wysokości 1%.

§ 15.

Dla terenów **1E**, **2E** ustala się:

- 1. Przeznaczenie terenu: Tereny infrastruktury technicznej - elektroenergetyka.**
- 2. Zasady ochrony i kształtowania ład przestrzennego:** nakazuje się staranne ukształtowanie i utrzymanie zieleni urządzonej w formie zieleni niskiej, średniej lub wysokiej.
- 3. Zasady ochrony środowiska, przyrody i krajobrazu oraz zasady kształtowania krajobrazu:**
 - 1) nakazuje się zachowanie standardów jakości środowiska - zgodnie z przepisami odrębnymi;
 - 2) ustala się standard akustyczny - zgodnie z § 9;
 - 3) ustalenia dotyczące ukształtowania terenu, prac niwelacyjnych, nadsypywania terenu - zgodnie z ustaleniami § 8.
- 4. Zasady ochrony dziedzictwa kulturowego i zabytków, w tym krajobrazów kulturowych oraz dóbr kultury współczesnej:** nie ustala się;

5. **Wymagania wynikające z potrzeb kształtowania przestrzeni publicznych:** nie ustala się.
6. **Zasady kształtowania zabudowy oraz wskaźniki zagospodarowania terenu:**
- 1) udział procentowy powierzchni biologicznie czynnej, liczonej w stosunku do powierzchni terenu w liniach rozgraniczających: nie ustala się;
 - 2) dopuszcza się sytuowanie budynków w odległości 1,5 m od granicy lub bezpośrednio przy granicy z sąsiednią działką budowlaną;
 - 3) intensywność zabudowy: nie ustala się;
 - 4) wysokość zabudowy: nie więcej niż 5,0 m i I kondygnacja nadziemna.
7. **Sposoby zagospodarowania terenów lub obiektów podlegających ochronie, ustalonych na podstawie odrębnych przepisów, w tym terenów górniczych, a także narażonych na niebezpieczeństwo powodzi oraz zagrożonych osuwaniem się mas ziemnych:** nie ustala się.
8. **Szczegółowe zasady i warunki scalania i podziału nieruchomości:** nie ustala się.
9. **Szczególne warunki zagospodarowania terenów oraz ograniczenia w ich użytkowaniu, w tym zakaz zabudowy:**
- 1) przez teren oznaczony symbolem 1E przebiega oznaczona graficznie na rysunku planu linia elektroenergetyczna napowietrzna ze strefą ochronną o szerokości 40 m (wyznaczona w granicach 20 m od osi linii);
 - 2) w strefie ochronnej linii napowietrznej wysokiego napięcia 110kV oznaczonej graficznie na rysunku planu, do czasu przebudowy, likwidacji lub skablowania nie należy:
 - a) sadzić drzew oraz roślinności wysokiej,
 - b) lokalizować budowli zawierających materiały niebezpieczne pożarowo,
 - c) wprowadzać stref zagrożonych wybuchem.
10. **Zasady modernizacji, rozbudowy i budowy systemów komunikacji i infrastruktury technicznej:**
- 1) w zakresie komunikacji:
 - a) ustala się podstawową obsługę komunikacyjną terenu **1E** od ulicy oznaczonej symbolem 1KDD,
 - b) ustala się podstawową obsługę komunikacyjną terenu **2E** od ulicy oznaczonej symbolem 2KDD;
 - 2) w zakresie infrastruktury technicznej:
 - a) ustala się zaopatrzenie w energię elektryczną za pośrednictwem systemu elektroenergetycznego z możliwością rozbudowy lub przebudowy układu zasilającego i przesyłowego lub indywidualnych źródeł energii elektrycznej zgodnie z przepisami odrębnymi,
 - b) ustala się obsługę telekomunikacyjną zgodnie z przepisami odrębnymi z możliwością rozbudowy lub przebudowy sieci i urządzeń infrastruktury telekomunikacyjnej,
 - c) zaopatrzenie w wodę, gaz, ciepło oraz odprowadzenie ścieków komunalnych - nie dotyczy,
 - d) ustala się odprowadzenie wód opadowych z terenów utwardzonych do miejskich sieci kanalizacji deszczowej, własnych systemów zagospodarowania wód opadowych oraz w oparciu o planowane zbiorniki retencyjne w terenie 1R i terenie położonym poza północno wschodnią granicą opracowania, z pozostałych terenów powierzchniowo do gruntu zgodnie z przepisami odrębnymi,
 - e) dopuszcza się realizację sieci i urządzeń infrastruktury technicznej na podstawie przepisów odrębnych,
 - f) dopuszcza się przebudowę istniejących sieci i urządzeń infrastruktury technicznej kolidujących z projektowanym zagospodarowaniem terenu i układem komunikacyjnym na podstawie przepisów odrębnych.
11. **Sposób i termin tymczasowego zagospodarowania, urządzenia i użytkowania terenów:** nie ustala się.
12. **Stawki procentowe, na podstawie których ustala się opłatę, o której mowa w art. 36 ust. 4 ustawy z dnia 27 marca 2003 r. o planowaniu i zagospodarowaniu przestrzennym:** ustala się jednorazową opłatę na rzecz miasta od wzrostu wartości nieruchomości, będącego skutkiem wejścia w życie niniejszego planu dla terenów **1E, 2E** w wysokości 1%.

§ 16.

Dla terenów **1KDZ, 2KDZ** (ul. Choiny) ustala się:

1. **Przeznaczenie terenu: Tereny dróg publicznych - ulica zbiorcza.**
2. **Zasady ochrony i kształtowania ładu przestrzennego:** nakazuje się staranne ukształtowanie i utrzymanie zieleni urządzonej towarzyszącej ciągom komunikacyjnym.

3. **Zasady ochrony środowiska, przyrody i krajobrazu oraz zasady kształtowania krajobrazu:**
 - 1) nakazuje się zachowanie standardów jakości środowiska - zgodnie z przepisami odrębnymi;
 - 2) ustala się standard akustyczny - nie ustala się;
 - 3) ustalenia dotyczące ukształtowania terenu, prac niwelacyjnych, nadsypywania terenu - zgodnie z ustaleniami § 8.
4. **Zasady ochrony dziedzictwa kulturowego i zabytków, w tym krajobrazów kulturowych oraz dóbr kultury współczesnej:** nie ustala się.
5. **Wymagania wynikające z potrzeb kształtowania przestrzeni publicznych:** przestrzenie publiczne należy kształtować w sposób zapewniający estetykę i bezpieczeństwo użytkowników z zastosowaniem rozwiązań zapewniających dostęp osobom ze szczególnymi potrzebami, o których mowa w przepisach odrębnych.
6. **Zasady kształtowania zabudowy oraz wskaźniki zagospodarowania terenu:**
 - 1) tereny 1KDZ i 2KDZ stanowią poszerzenie pasa drogowego ul. Choiny (droga powiatowa nr 2215L) zlokalizowanej poza obszarem planu;
 - 2) wyklucza się realizację miejsc parkingowych w pasie drogowym.
7. **Sposoby zagospodarowania terenów lub obiektów podlegających ochronie, ustalonych na podstawie odrębnych przepisów, w tym terenów górniczych, a także narażonych na niebezpieczeństwo powodzi oraz zagrożonych osuwaniem się mas ziemnych:** nie ustala się.
8. **Szczegółowe zasady i warunki scalania i podziału nieruchomości:** nie ustala się.
9. **Szczególne warunki zagospodarowania terenów oraz ograniczenia w ich użytkowaniu, w tym zakaz zabudowy:**
 - 1) przez teren oznaczony symbolem 1KDZ przebiega oznaczona graficznie na rysunku planu linia elektroenergetyczna napowietrzna 110 kV ze strefą ochronną o szerokości 40 m (wyznaczona w granicach 20 m od osi linii);
 - 2) w strefie ochronnej linii napowietrznej wysokiego napięcia 110kV oznaczonej graficznie na rysunku planu, do czasu przebudowy, likwidacji lub skablowania nie należy:
 - a) sadzić drzew oraz roślinności wysokiej,
 - b) lokalizować budowli zawierających materiały niebezpieczne pożarowo,
 - c) wprowadzać stref zagrożonych wybuchem.
10. **Zasady modernizacji, rozbudowy i budowy systemów komunikacji i infrastruktury technicznej:**
 - 1) ustala się teren 1KDZ i 2KDZ jako poszerzenie istniejącego pasa drogowego;
 - 2) w zakresie infrastruktury technicznej:
 - a) ustala się zaopatrzenie w energię elektryczną za pośrednictwem systemu elektroenergetycznego z możliwością rozbudowy lub przebudowy układu zasilającego i przesyłowego lub indywidualnych źródeł energii elektrycznej zgodnie z przepisami odrębnymi,
 - b) ustala się obsługę telekomunikacyjną zgodnie z przepisami odrębnymi z możliwością rozbudowy lub przebudowy sieci i urządzeń infrastruktury telekomunikacyjnej,
 - c) zaopatrzenie w wodę, gaz, ciepło oraz odprowadzenie ścieków komunalnych - nie ustala się,
 - d) ustala się odprowadzenie wód opadowych z terenów utwardzonych do miejskich sieci kanalizacji deszczowej (Ø300, Ø400, Ø500 w ul. Choiny) lub własnych systemów zagospodarowania wód opadowych, z terenów biologicznie czynnych powierzchniowo do gruntu zgodnie z przepisami odrębnymi,
 - e) dopuszcza się realizację niezbędnej infrastruktury technicznej, przy spełnieniu wymogów wynikających z przepisów odrębnych,
 - f) dopuszcza się przebudowę istniejących sieci i urządzeń infrastruktury technicznej kolidujących z projektowanym zagospodarowaniem terenu na podstawie przepisów odrębnych.
11. **Sposób i termin tymczasowego zagospodarowania, urządzania i użytkowania terenów:** zakazuje się.
12. **Stawki procentowe, na podstawie których ustala się opłatę, o której mowa w art. 36 ust. 4 ustawy z dnia 27 marca 2003 r. o planowaniu i zagospodarowaniu przestrzennym:** ustala się jednorazową opłatę na rzecz miasta od wzrostu wartości nieruchomości, będącego skutkiem wejścia w życie niniejszego planu dla terenów 1KDD, 2KDD w wysokości 1%.

§ 17.

Dla terenów 1KDD, 2KDD, 3KDD ustala się:

1. **Przeznaczenie terenu: Tereny dróg publicznych - ulica dojazdowa.**
2. **Zasady ochrony i kształtowania ładu przestrzennego:** nakazuje się staranne ukształtowanie i utrzymanie zieleni urządzonej, towarzyszącej ciągom komunikacyjnym.
3. **Zasady ochrony środowiska, przyrody i krajobrazu oraz zasady kształtowania krajobrazu:**
 - 1) nakazuje się zachowanie standardów jakości środowiska - zgodnie z przepisami odrębnymi;
 - 2) ustala się standard akustyczny - zgodnie z § 9;
 - 3) ustalenia dotyczące ukształtowania terenu, prac niwelacyjnych, nadsypywania terenu - zgodnie z ustaleniami § 8.
4. **Zasady ochrony dziedzictwa kulturowego i zabytków, w tym krajobrazów kulturowych oraz dóbr kultury współczesnej:** nie ustala się.
5. **Wymagania wynikające z potrzeb kształtowania przestrzeni publicznych:**
 - 1) przestrzeń publiczną należy kształtować w sposób zapewniający estetykę i bezpieczeństwo użytkowników z zastosowaniem rozwiązań zapewniających dostęp osobom ze szczególnymi potrzebami, o których mowa w przepisach odrębnych;
 - 2) przy przejściach dla pieszych przez jezdnie należy zastosować różnicę faktury nawierzchni wyczuwalną dotykiem łaski przez osoby niewidzące oraz obniżone krawężniki umożliwiające przejazd wózkami.
6. **Zasady kształtowania zabudowy oraz wskaźniki zagospodarowania terenu:**
 - 1) szerokość w liniach rozgraniczających: zgodnie z rysunkiem planu - nie mniej niż 10,0 m z poszerzeniami w obrębie skrzyżowań;
 - 2) przekrój jednojezdniowy o dwóch pasach ruchu z obustronnym chodnikiem wzdłuż terenów MN/U i MN.
7. **Sposoby zagospodarowania terenów lub obiektów podlegających ochronie, ustalonych na podstawie odrębnych przepisów, w tym terenów górniczych, a także narażonych na niebezpieczeństwo powodzi oraz zagrożonych osuwaniem się mas ziemnych:** nie ustala się.
8. **Szczegółowe zasady i warunki scalania i podziału nieruchomości:** nie ustala się.
9. **Szczegółne warunki zagospodarowania terenów oraz ograniczenia w ich użytkowaniu, w tym zakaz zabudowy:**
 - 1) przez tereny oznaczone symbolami 1KDD i 2KDD przebiega oznaczona graficznie na rysunku planu linia elektroenergetyczna napowietrzna 110 kV ze strefą ochronną o szerokości 40 m (wyznaczona w granicach 20 m od osi linii);
 - 2) w strefie ochronnej linii napowietrznej wysokiego napięcia 110kV oznaczonej graficznie na rysunku planu, do czasu przebudowy, likwidacji lub skablowania nie należy:
 - a) sadzić drzew oraz roślinności wysokiej,
 - b) lokalizować budowli zawierających materiały niebezpieczne pożarowo,
 - c) wprowadzać stref zagrożonych wybuchem.
10. **Zasady modernizacji, rozbudowy i budowy systemów komunikacji i infrastruktury technicznej:**
 - 1) w zakresie komunikacji:
 - a) ustala się podstawowe powiązania komunikacyjne terenu **1KDD** od ul. Choiny (położoną poza obszarem planu),
 - b) ustala się podstawowe powiązania komunikacyjne terenu **2KDD** od ulic oznaczonych symbolem 1KDD i 3KDD oraz od jezdni serwisowej ul. Choiny (położoną poza obszarem planu),
 - c) ustala się podstawowe powiązania komunikacyjne terenu **3KDD** od ulicy oznaczonej symbolem 2KDD oraz ulicy lokalnej (położonej poza obszarem planu);
 - 2) w zakresie infrastruktury technicznej:
 - a) ustala się zaopatrzenie w energię elektryczną za pośrednictwem systemu elektroenergetycznego z możliwością rozbudowy lub przebudowy układu zasilającego i przesyłowego lub indywidualnych źródeł energii elektrycznej zgodnie z przepisami odrębnymi,
 - b) ustala się obsługę telekomunikacyjną zgodnie z przepisami odrębnymi z możliwością rozbudowy lub przebudowy sieci i urządzeń infrastruktury telekomunikacyjnej,
 - c) zaopatrzenie w wodę, gaz, ciepło oraz odprowadzenie ścieków komunalnych - nie ustala się,

- d) ustala się odprowadzenie wód opadowych z terenów utwardzonych do istniejących (Ø500 - Ø300 w ul. Choiny) i planowanych miejskich sieci kanalizacji deszczowej odprowadzających wody opadowe do planowanych zbiorników retencyjnych (w terenie 1R i poza północno-wschodnią granicą obszaru opracowania) po wymaganej rozbudowie lub własnych systemów zagospodarowania wód opadowych, z terenów biologicznie czynnych powierzchniowo do gruntu zgodnie z przepisami odrębnymi,
- e) dopuszcza się realizację niezbędnej infrastruktury technicznej, przy spełnieniu wymogów wynikających z przepisów odrębnych,
- f) dopuszcza się przebudowę istniejących sieci i urządzeń infrastruktury technicznej kolidujących z projektowanym zagospodarowaniem terenu na podstawie przepisów odrębnych.

- 11. **Sposób i termin tymczasowego zagospodarowania, urządzania i użytkowania terenów:** zakazuje się.
- 12. **Stawki procentowe, na podstawie których ustala się opłatę, o której mowa w art. 36 ust. 4 ustawy z dnia 27 marca 2003 r. o planowaniu i zagospodarowaniu przestrzennym:** ustala się jednorazową opłatę na rzecz miasta od wzrostu wartości nieruchomości, będącego skutkiem wejścia w życie niniejszego planu dla terenów 1KDD, 2KDD, 3KDD w wysokości 1%.

§ 18.

Dla terenów 1KX1, 2KX1, 3KX1 ustala się:

- 1. **Przeznaczenie terenu: Tereny wydzielonych ciągów pieszo - jezdnych.**
- 2. **Zasady ochrony i kształtowania ład przestrzennego:** nakazuje się staranne ukształtowanie i utrzymanie zieleni urządzonej, towarzyszącej ciągom komunikacyjnym.
- 3. **Zasady ochrony środowiska, przyrody i krajobrazu oraz zasady kształtowania krajobrazu:**
 - 1) nakazuje się zachowanie standardów jakości środowiska - zgodnie z przepisami odrębnymi;
 - 2) ustala się standard akustyczny - zgodnie z § 9;
 - 3) ustalenia dotyczące ukształtowania terenu, prac niwelacyjnych, nadsypywania terenu - zgodnie z ustaleniami § 8;
 - 4) część terenu oznaczonego symbolem 3KX1 stanowi Ekologiczny System Obszarów Chronionych (ESOCH), zgodnie z definicją § 3.
- 4. **Zasady ochrony dziedzictwa kulturowego i zabytków, w tym krajobrazów kulturowych oraz dóbr kultury współczesnej:** nie ustala się.
- 5. **Wymagania wynikające z potrzeb kształtowania przestrzeni publicznych:**
 - 1) przestrzeń publiczną należy kształtować w sposób zapewniający estetykę i bezpieczeństwo użytkowników z zastosowaniem rozwiązań zapewniających dostęp osobom ze szczególnymi potrzebami, o których mowa w przepisach odrębnych;
 - 2) przy przejściach dla pieszych przez jezdnie należy zastosować różnicę faktury nawierzchni wyczuwalną dotykiem laski przez osoby niewidzące oraz obniżone krawężniki umożliwiające przejazd wózkiem.
- 6. **Zasady kształtowania zabudowy oraz wskaźniki zagospodarowania terenu:**
 - 1) szerokość w liniach rozgraniczających: zgodnie z rysunkiem planu - nie mniej niż 10,0 m dla terenu 1KX1 i 8,0 m dla terenów 2KX1 i 3KX1 z poszerzeniami w miejscu włączenia do innej drogi lub zakończenia placem nawrotnym;
 - 2) przekrój: ruch kołowy i pieszy w jednej płaszczyźnie.
- 7. **Sposoby zagospodarowania terenów lub obiektów podlegających ochronie, ustalonych na podstawie odrębnych przepisów, w tym terenów górniczych, a także narażonych na niebezpieczeństwo powodzi oraz zagrożonych osuwaniem się mas ziemnych:** nie ustala się.
- 8. **Szczegółowe zasady i warunki scalania i podziału nieruchomości:** nie ustala się.
- 9. **Szczególne warunki zagospodarowania terenów oraz ograniczenia w ich użytkowaniu, w tym zakaz zabudowy:** nie ustala się.
- 10. **Zasady modernizacji, rozbudowy i budowy systemów komunikacji i infrastruktury technicznej:**
 - 1) w zakresie komunikacji:
 - a) ustala się podstawową obsługę komunikacyjną terenu 1KX1 od ulicy oznaczonej symbolem 2KDD,
 - b) ustala się podstawową obsługę komunikacyjną terenu 2KX1 od ulicy oznaczonej symbolem 3KDD,
 - c) ustala się podstawową obsługę komunikacyjną terenu 3KX1 od ulicy lokalnej (położonej poza obszarem planu);
 - 2) w zakresie infrastruktury technicznej:

- a) ustala się zaopatrzenie w energię elektryczną za pośrednictwem systemu elektroenergetycznego z możliwością rozbudowy lub przebudowy układu zasilającego i przesyłowego lub indywidualnych źródeł energii elektrycznej zgodnie z przepisami odrębnymi,
- b) ustala się obsługę telekomunikacyjną zgodnie z przepisami odrębnymi z możliwością rozbudowy lub przebudowy sieci i urządzeń infrastruktury telekomunikacyjnej,
- c) zaopatrzenie w wodę, gaz, ciepło oraz odprowadzenie ścieków komunalnych - nie ustala się,
- d) ustala się odprowadzenie wód opadowych z terenów utwardzonych do planowanych miejskich sieci kanalizacji deszczowej odprowadzających wody opadowe do planowanego zbiornika retencyjnego (poza północno-wschodnią granicą obszaru opracowania) po wymaganej rozbudowie lub własnych systemów zagospodarowania wód opadowych, z terenów biologicznie czynnych powierzchniowo do gruntu zgodnie z przepisami odrębnymi,
- e) dopuszcza się realizację niezbędnej infrastruktury technicznej, przy spełnieniu wymogów wynikających z przepisów odrębnych,
- f) dopuszcza się przebudowę istniejących sieci i urządzeń infrastruktury technicznej kolidujących z projektowanym zagospodarowaniem terenu na podstawie przepisów odrębnych.

11. **Sposób i termin tymczasowego zagospodarowania, urządzania i użytkowania terenów:** zakazuje się.

12. **Stawki procentowe, na podstawie których ustala się opłatę, o której mowa w art. 36 ust. 4 ustawy z dnia 27 marca 2003 r. o planowaniu i zagospodarowaniu przestrzennym:** ustala się jednorazową opłatę na rzecz miasta od wzrostu wartości nieruchomości, będącego skutkiem wejścia w życie niniejszego planu dla terenów **1KX1, 2KX1, 3KX1** w wysokości 1%.

§ 19.

Dla terenów **1KXL, 2KXL** ustala się:

1. **Przeznaczenie terenu: Tereny ciągów technicznych.**
2. **Zasady ochrony i kształtowania ład przestrzennego:** nie ustala się.
3. **Zasady ochrony środowiska, przyrody i krajobrazu oraz zasady kształtowania krajobrazu:**
 - 1) nakazuje się zachowanie standardów jakości środowiska - zgodnie z przepisami odrębnymi;
 - 2) ustala się standard akustyczny - zgodnie z § 9;
 - 3) ustalenia dotyczące ukształtowania terenu, prac niwelacyjnych, nadsypywania terenu - zgodnie z ustaleniami § 8.
4. **Zasady ochrony dziedzictwa kulturowego i zabytków, w tym krajobrazów kulturowych oraz dóbr kultury współczesnej:** nie ustala się.
5. **Wymagania wynikające z potrzeb kształtowania przestrzeni publicznych:** przestrzenie publiczne należy kształtować w sposób zapewniający estetykę i bezpieczeństwo użytkowników z zastosowaniem rozwiązań zapewniających dostęp osobom ze szczególnymi potrzebami, o których mowa w przepisach odrębnych.
6. **Zasady kształtowania zabudowy oraz wskaźniki zagospodarowania terenu:**
 - 1) szerokość w liniach rozgraniczających: zgodnie z rysunkiem planu;
 - 2) przekrój: nie dotyczy;
 - 3) wyklucza się ruch kołowy;
 - 4) dopuszcza się ruch pieszy i rowerowy.
7. **Sposoby zagospodarowania terenów lub obiektów podlegających ochronie, ustalonych na podstawie odrębnych przepisów, w tym terenów górniczych, a także narażonych na niebezpieczeństwo powodzi oraz zagrożonych osuwaniem się mas ziemnych:** nie ustala się.
8. **Szczegółowe zasady i warunki scalania i podziału nieruchomości:** nie ustala się.
9. **Szczególne warunki zagospodarowania terenów oraz ograniczenia w ich użytkowaniu, w tym zakaz zabudowy:** nie ustala się.
10. **Zasady modernizacji, rozbudowy i budowy systemów komunikacji i infrastruktury technicznej:**
 - 1) w zakresie komunikacji:
 - a) ustala się podstawową obsługę komunikacyjną terenu **1KXL** od ulicy oznaczonej symbolem **3KDD** oraz drogi lokalnej (zlokalizowanej poza obszarem planu) poprzez ciąg pieszo-jezdny oznaczony symbolem **3KX1**,

- b) ustala się podstawową obsługę komunikacyjną terenu **2KXL** od ulicy oznaczonej symbolem 3KDD oraz drogi lokalnej (zlokalizowanej poza obszarem planu) poprzez ciąg pieszo-jezdny oznaczony symbolem 3KX1;
- 2) w zakresie infrastruktury technicznej:
- ustala się zaopatrzenie w energię elektryczną za pośrednictwem systemu elektroenergetycznego z możliwością rozbudowy lub przebudowy układu zasilającego i przesyłowego lub indywidualnych źródeł energii elektrycznej zgodnie z przepisami odrębnymi,
 - ustala się obsługę telekomunikacyjną zgodnie z przepisami odrębnymi z możliwością rozbudowy lub przebudowy sieci i urządzeń infrastruktury telekomunikacyjnej,
 - zaopatrzenie w wodę, gaz, ciepło oraz odprowadzenie ścieków komunalnych - nie ustala się,
 - ustala się odprowadzenie wód opadowych z terenów utwardzonych do planowanych miejskich sieci kanalizacji deszczowej odprowadzających wody opadowe do planowanego zbiornika retencyjnego (poza północno-wschodnią granicą obszaru opracowania) po wymaganej rozbudowie lub własnych systemów zagospodarowania wód opadowych, z terenów biologicznie czynnych powierzchniowo do gruntu zgodnie z przepisami odrębnymi,
 - dopuszcza się realizację niezbędnej infrastruktury technicznej, przy spełnieniu wymogów wynikających z przepisów odrębnych,
 - dopuszcza się przebudowę istniejących sieci i urządzeń infrastruktury technicznej kolidujących z projektowanym zagospodarowaniem terenu na podstawie przepisów odrębnych.
11. **Sposób i termin tymczasowego zagospodarowania, urządzania i użytkowania terenów:** zakazuje się.
12. **Stawki procentowe, na podstawie których ustala się opłatę, o której mowa w art. 36 ust. 4 ustawy z dnia 27 marca 2003 r. o planowaniu i zagospodarowaniu przestrzennym:** ustala się jednorazową opłatę na rzecz miasta od wzrostu wartości nieruchomości, będącego skutkiem wejścia w życie niniejszego planu dla terenów **1KXL, 2KXL** w wysokości 1%.

§ 20.

Dla terenu **1KS** ustala się:

- Przeznaczenie terenu: Tereny obsługi komunikacji, tereny parkingów.**
- Zasady ochrony i kształtowania ładu przestrzennego:** nakazuje się staranne ukształtowanie i utrzymanie zieleni urządzonej, towarzyszącej parkingom i ciągom komunikacyjnym, w formie zieleni niskiej, średniej i wysokiej.
- Zasady ochrony środowiska, przyrody i krajobrazu oraz zasady kształtowania krajobrazu:**
 - nakazuje się zachowanie standardów jakości środowiska - zgodnie z przepisami odrębnymi;
 - ustala się standard akustyczny - zgodnie z § 9;
 - ustalenia dotyczące ukształtowania terenu, prac niwelacyjnych, nadsypywania terenu - zgodnie z ustaleniami § 8.
- Zasady ochrony dziedzictwa kulturowego i zabytków, w tym krajobrazów kulturowych oraz dóbr kultury współczesnej:** nie ustala się.
- Wymagania wynikające z potrzeb kształtowania przestrzeni publicznych:**
 - przestrzenie publiczne należy kształtować w sposób zapewniający estetykę i bezpieczeństwo użytkowników z zastosowaniem rozwiązań zapewniających dostęp osobom ze szczególnymi potrzebami, o których mowa w przepisach odrębnych;
 - na terenie 1KS zgodnie z rysunkiem planu dopuszcza się realizację szpalerów drzew w miejscach (i gatunkach) odpowiednich i możliwych do zastosowania ze względu na istniejące i planowane sieci uzbrojenia technicznego.
- Zasady kształtowania zabudowy oraz wskaźniki zagospodarowania terenu:**
 - zakazuje się lokalizacji zabudowy;
 - dopuszcza się zabudowę kubaturową o charakterze towarzyszącym funkcji podstawowej (np. zaplecze sanitarne, administracyjne, wiaty przystankowe) o parametrach:
 - wielkość powierzchni zabudowy: nie więcej niż 25% powierzchni bilansowanego terenu,
 - wysokość zabudowy: nie więcej niż 6,0 m,
 - intensywność zabudowy: nie określa się,
 - kształt dachu: nie określa się,

- e) kąt nachylenia połaci dachowych: nie określa się;
- 3) nieprzekraczalne linie zabudowy - nie ustala się;
- 4) udział procentowy powierzchni biologicznie czynnej, liczonej w stosunku do powierzchni działki budowlanej: nie mniej niż 10%;
- 5) poziom posadowienia parteru: nie ustala się;
- 6) minimalna liczba miejsc parkingowych - nie ustala się;
- 7. **Sposoby zagospodarowania terenów lub obiektów podlegających ochronie, ustalonych na podstawie odrębnych przepisów, w tym terenów górniczych, a także narażonych na niebezpieczeństwo powodzi oraz zagrożonych osuwaniem się mas ziemnych:** nie ustala się.
- 8. **Szczegółowe zasady i warunki scalania i podziału nieruchomości:** nie ustala się.
- 9. **Szczegółne warunki zagospodarowania terenów oraz ograniczenia w ich użytkowaniu, w tym zakaz zabudowy:**
 - 1) przez teren oznaczony symbolem IKS przebiega oznaczona graficznie na rysunku planu linia elektroenergetyczna napowietrzna 110 kV ze strefą ochronną o szerokości 40 m (wyznaczona w granicach 20 m od osi linii);
 - 2) w strefie ochronnej linii napowietrznej wysokiego napięcia 110kV oznaczonej graficznie na rysunku planu, do czasu przebudowy, likwidacji lub skablowania nie należy:
 - a) lokalizować nowych budynków przeznaczonych na pobyt ludzi oraz placów zabaw,
 - b) sadzić drzew oraz roślinności wysokiej,
 - c) lokalizować budowli zawierających materiały niebezpieczne pożarowo,
 - d) wprowadzać stref zagrożonych wybuchem.
- 10. **Zasady modernizacji, rozbudowy i budowy systemów komunikacji i infrastruktury technicznej:**
 - 1) w zakresie komunikacji: ustala się podstawową obsługę komunikacyjną terenu **IKS** od ulicy oznaczonej symbolem 1KDD oraz od ul. Choiny (położoną poza obszarem planu);
 - 2) w zakresie infrastruktury technicznej:
 - a) ustala się zaopatrzenie w energię elektryczną za pośrednictwem systemu elektroenergetycznego z możliwością rozbudowy lub przebudowy układu zasilającego i przesyłowego lub indywidualnych źródeł energii elektrycznej zgodnie z przepisami odrębnymi,
 - b) ustala się obsługę telekomunikacyjną zgodnie z przepisami odrębnymi z możliwością rozbudowy lub przebudowy sieci i urządzeń infrastruktury telekomunikacyjnej,
 - c) ustala się zaopatrzenie w wodę, gaz oraz odprowadzenie ścieków komunalnych w oparciu o miejskie sieci wodociągowe (Ø125 w ul. Choiny), gazowe (średniego - ciśnienia Ø355 w ul. Choiny) oraz kanalizacji sanitarnej (Ø200 w ul. Choiny) po wymaganej rozbudowie,
 - d) ustala się zaopatrzenie w ciepło w oparciu o miejskie sieci ciepłownicze (2xØ315 w ul. Choiny) po wymaganej rozbudowie lub z indywidualnych źródeł ciepła zgodnie z przepisami odrębnymi,
 - e) ustala się odprowadzenie wód opadowych z terenów utwardzonych do miejskich sieci kanalizacji deszczowej (Ø400 w ul. Choiny) z uwzględnieniem miejscowej retencji lub własnych systemów zagospodarowania wód opadowych, z terenów biologicznie czynnych powierzchniowo do gruntu zgodnie z przepisami odrębnymi,
 - f) dopuszcza się realizację niezbędnej infrastruktury technicznej, przy spełnieniu wymogów wynikających z przepisów odrębnych,
 - g) dopuszcza się przebudowę istniejących sieci i urządzeń infrastruktury technicznej kolidujących z projektowanym zagospodarowaniem terenu na podstawie przepisów odrębnych,
 - h) dopuszcza się lokalizację instalacji odnawialnych źródeł energii, w tym o mocy powyżej 100 kW (w szczególności instalacji fotowoltaicznych, kolektorów termicznych, instalacji aero lub geotermalnych) zaopatrujących w energię elektryczną, ciepłą i chłod, dla instalacji wytwarzających energię z wiatru maksymalną moc ogranicza się do mocy mikroinstalacji, zgodnie z przepisami odrębnymi.
- 11. **Sposób i termin tymczasowego zagospodarowania, urządzania i użytkowania terenów:** zakazuje się.
- 12. **Stawki procentowe, na podstawie których ustala się opłatę, o której mowa w art. 36 ust. 4 ustawy z dnia 27 marca 2003 r. o planowaniu i zagospodarowaniu przestrzennym:** ustala się jednorazową opłatę na rzecz miasta od wzrostu wartości nieruchomości, będącego skutkiem wejścia w życie niniejszego planu dla terenu **IKS** w wysokości 1%.

§ 21.

Do czasu zagospodarowania terenów zgodnego z ich przeznaczeniem podstawowym lub dopuszczalnym, dopuszcza się dotychczasowy sposób użytkowania gruntów i obiektów.

§ 22.

Wykonanie uchwały powierza się Prezydentowi Miasta Lublin.

§ 23.

Traci moc we fragmentach objętych granicami niniejszego planu, miejscowy plan zagospodarowania przestrzennego miasta Lublin - część III przyjęty uchwałą nr 825/XXXV/2005 Rady Miasta Lublin z dnia 17 listopada 2005 r.

§ 24.

Uchwała wchodzi w życie po upływie 14 dni od ogłoszenia jej w Dzienniku Urzędowym Województwa Lubelskiego.

Przewodniczący Rady Miasta Lublin

Jarosław Pakuła



MIASTO LUBLIN
ZMIANA MIEJSCOWEGO PLANU ZAGOSPODAROWANIA
PRZESTRZENNEGO MIASTA LUBLIN - CZĘŚĆ III
- OBSZAR "I" W REJONIE ULICY CHOINY

skala 1:1000

Załącznik nr 1
do Uchwały Rady Miasta Lublin
Nr 1687/LVI/2024
z dnia 25 stycznia 2024 r.



WYRYS ZE STUDIUM UWARUNKOWAŃ I KIERUNKÓW
ZAGOSPODAROWANIA PRZESTRZENNEGO MIASTA LUBLIN
Uchwała nr 283/VIII/2019 Rady Miasta Lublin z dnia 1 lipca 2019 r.
Skala 1:10 000



	granica obszaru opracowania zmiany m.p.z.p.
	tereny zabudowy jednorodzinnej / usługowej
	zielen o charakterze publicznym: parkowa, dolinna, izolacyjna, zielenie, skwery
	zielen urzędzona związana z wypoczynkowymi i rekreacyjnymi potrzebami społeczeństwa, w tym zielen działkowa
	tereny obsługi komunikacji samochodowej (dworce, przystanki, parkingi i inne o funkcjach związanych z obsługą komunikacji)
	drogi zbiorcze
	Ekologiczny System Obszarów Chronionych
	suche doliny
	linie napowietrzne wysokiego napięcia 110kV

USTALENIA OBOWIĄZUJĄCE:

	granica obszaru objętego planem
	linia rozgraniczająca tereny o różnym przeznaczeniu lub różnych zasadach zagospodarowania
	nieprzekraczalna linia zabudowy
	nieprzekraczalna linia zabudowy do uwzględnienia po likwidacji lub przebudowie linii energetycznej wysokiego napięcia 110 kV
	tereny zabudowy mieszkaniowej jednorodzinnej, tereny zabudowy usługowej
	tereny zabudowy mieszkaniowej jednorodzinnej
	tereny rolnicze
	tereny zieleni urządzonej
	tereny infrastruktury technicznej - elektroenergetyka

	KDZ tereny dróg publicznych - ulica zbiorcza
	KDD tereny dróg publicznych - ulica dojazdowa
	KX1 tereny wydzielonych ciągów pieszo - jezdnych
	KXL tereny ciągów technicznych
	KS tereny obsługi komunikacji, tereny parkingów
	ZT obszar zieleni towarzyszącej - wydzielenie wewnętrzne w ramach funkcji podstawowej
	obszar zieleni izolacyjnej - wydzielenie wewnętrzne w ramach funkcji podstawowej
	linia energetyczna napowietrzna wysokiego napięcia 110 kV ze strefą ochronną 40 m. - po 20 m. od osi linii (Istn.)

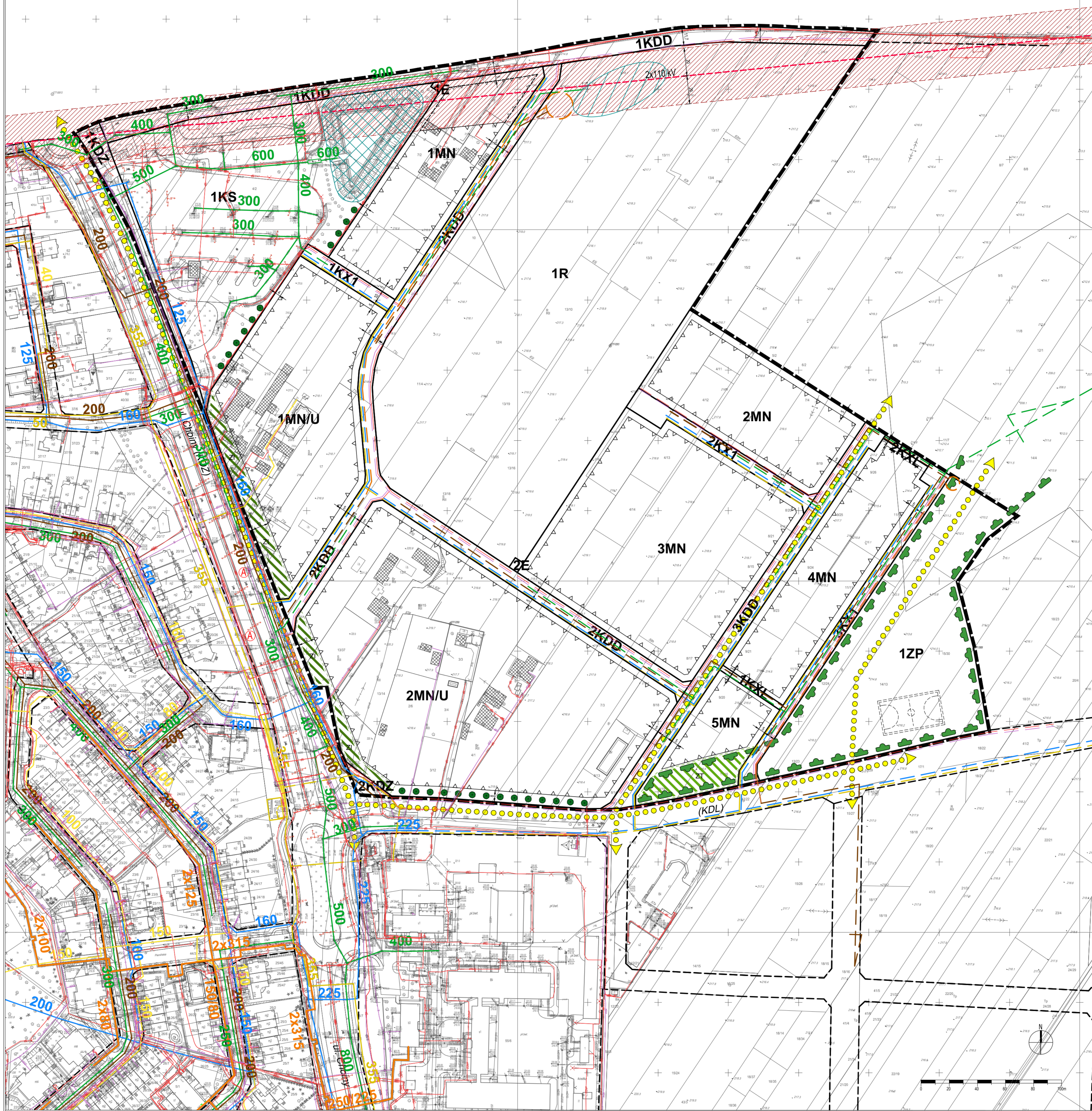
ELEMENTY INFORMACYJNE:

	linie rozgraniczające drogi poza planem
	budynki istniejące
	zbiornik retencyjny wód opadowych istn./plan.
	schemat przebiegu głównych ciągów pieszych i rowerowych
	przystanek miejskiego systemu komunikacji zbiorowej
	szpaler drzew
	Ekologiczny System Obszarów Chronionych
	obszar lokalizacji terenowych urządzeń sportowo-rekreacyjnych (np. boiska, place zabaw)
	wymiary (w metrach)



skala 1:1000

IDEOGRAM UZBROJENIA



USTALENIA OBOWIĄZUJĄCE:

	granica obszaru objętego planem
	linia rozgraniczająca tereny o różnym przeznaczeniu lub różnych zasadach zagospodarowania
	nieprzekraczalna linia zabudowy
	nieprzekraczalna linia zabudowy do uwzględnienia po likwidacji lub przebudowie linii energetycznej wysokiego napięcia 110 kV
MN/U	tereny zabudowy mieszkaniowej jednorodzinnej, tereny zabudowy usługowej
MN	tereny zabudowy mieszkaniowej jednorodzinnej
R	tereny rolnicze
ZP	tereny zieleni urządzonej
E	tereny infrastruktury technicznej - elektroenergetyka

KDZ	tereny dróg publicznych - ulica zbiorcza
KDD	tereny dróg publicznych - ulica dojazdowa
KX1	tereny wydzielonych ciągów pieszo - jezdnych
KXL	tereny ciągów technicznych
KS	tereny obsługi komunikacji, tereny parkingów
	obszar zieleni towarzyszącej - wydzielenie wewnętrzne w ramach funkcji podstawowej
	obszar zieleni izolacyjnej - wydzielenie wewnętrzne w ramach funkcji podstawowej
	linia energetyczna napowietrzna wysokiego napięcia 110 kV ze strefą ochronną 40 m. - po 20 m. od osi linii (istn.)

ELEMENTY INFORMACYJNE:

	linie rozgraniczające drogi poza planem
	budynki istniejące
	zbiornik retencyjny wód opadowych istn./plan.
	schemat przebiegu głównych ciągów pieszych i rowerowych
	przystanek miejskiego systemu komunikacji zbiorowej
	szpaler drzew
	Ekologiczny System Obszarów Chronionych
	obszar lokalizacji terenowych urządzeń sportowo-rekreacyjnych (np. boiska, place zabaw)
	wymiary (w metrach)

USTALENIA INFORMACYJNE - UZBROJENIE TERENU

	uzbrojenie terenu - sieć wodociągowa (istn./plan.)
	uzbrojenie terenu - kanalizacja deszczowa (istn./plan.)
	uzbrojenie terenu - kanalizacja sanitarna (istn./plan.) - kanalizacja toczna z pompownią (plan.)
	uzbrojenie terenu - sieć gazowa niskiego ciśnienia (istn./plan.)
	uzbrojenie terenu - sieć gazowa średniego ciśnienia (istn./plan.)
	uzbrojenie terenu - sieć ciepłownicza (istn.)
	uzbrojenie terenu - sieć kablowa niskiego napięcia / średniego napięcia (istn.)
	uzbrojenie terenu - sieć kablowa niskiego napięcia, średniego napięcia, wysokiego napięcia (plan.)
	uzbrojenie terenu - sieć telekomunikacyjna (istn./plan.)

ROZSTRZYGNIĘCIE O SPOSOBIE ROZPATRZENIA UWAG

zgłoszonych do wyłożonego do publicznego wglądu projektu zmiany miejscowego planu zagospodarowania przestrzennego miasta Lublin – część III dla obszaru I - położonego w rejonie ulicy Choiny

I wyłożenie do wglądu publicznego w dniach od 30 marca 2023 r. do 24 kwietnia 2023 r. (termin składania uwag: do dnia 12 maja 2023 r.)

Lp.	Data wpływu uwagi	Nazwisko i imię, nazwa jednostki organizacyjnej	Treść uwagi	Oznaczenie nieruchomości, której dotyczy uwaga	Ustalenia projektu planu dla nieruchomości której dotyczy uwaga	Rozstrzygnięcie Prezydenta w sprawie rozpatrzenia uwagi		Rozstrzygnięcie Rady Miasta Lublin załącznik do uchwały Nr 1687/LVI/2024. z dn. 25 stycznia 2024 r.		Uwagi
						uwaga uwzględniona	uwaga nieuwzględniona	uwaga uwzględniona	uwaga nieuwzględniona	
1	2	3	4	5	6	7	8	9	10	11
1	09.05.2023	B_M_	Wnoszę o inne przeznaczenie działek – działki pod budownictwo jednorodzinne lub inną zabudowę z możliwością usług – zabudowy wielorodzinnej	dz. nr 13/3, 13/4, 13/5 (obr. 6, ark. 2)	1ZO, 1KDD		-		-	Uwaga nieuwzględniona Zgodnie z przepisami projekt mpzp musi pozostawać w niesprzeczności z kierunkami dokumentu studium, dlatego nie jest możliwe uwzględnienie uwagi i zmiana funkcji terenu ZO – terenów zieleni urządzonej związanej z wypoczynkowymi i rekreacyjnymi potrzebami społeczeństwa na tereny mieszkaniowe lub usługowe. Wnioskowane funkcje terenu nie stanowią uzupełnienia ani wzbogacenia funkcji podstawowej. Z powyższych powodów nie jest możliwe uwzględnienie uwagi.
2	11.05.2023	W_H_	W proponowanym planie przez moją działkę przebiega droga dojazdowa, natomiast jest ona tak zaplanowana, że przecina działkę na dwie części z których ta druga część będzie w kształcie trójkąta terenem zielonym. Proszę o poprowadzenie drogi w innym układzie, nie dzieląc działki ta część przypadająca na terenach zielonych będzie nieużyteczna ponieważ zostaje tam trójkąt na którym nic nie będzie można zrobić ani go sprzedać w przyszłości.	dz. nr 17, 19/2 (obr. 6, ark. 2)	1MN/ U, 2KDD, 1ZO	+	-	+	-	Uwaga częściowo nieuwzględniona Wyznaczenie w projekcie mpzp nowych terenów budowlanych wymaga zapewnienia prawidłowej obsługi komunikacyjnej dla poszczególnych funkcji. Przebieg drogi dojazdowej KDD zostanie przeanalizowany i skorygowany w maksymalnym możliwym zakresie z zachowaniem drożności planowanego układu komunikacyjnego. Szczegółowy sposób uwzględnienia uwagi zostanie przedstawiony na etapie następnego wyłożenia projektu planu do wglądu publicznego.
3	12.05.2023	Ś_M_	W przedstawionym obecnie planie zagospodarowania przestrzennego terenu nasza działka o nr 8/19 jest okrojona w sporej części z powierzchni użytkowej z dwóch stron. Z jednej strony zabrany jest pas powierzchni użytkowej ze względu na wyznaczone tam tereny na drogę publiczną 3KDD, natomiast z drugiej strony na wyznaczone tam tereny przeznaczone na wydzielony ciąg pieszo-jezdny 2KX1. W związku z tym teren działki ulega znacznemu zmniejszeniu, na co nie wyrażamy zgody. Dlaczego akurat w tym, kosztem naszej działki, mają przebiegać wszystkie tereny przeznaczone na drogi? Żadna inna działka leżąca w sąsiedztwie naszej nie jest okrojona z dwóch stron. Dlaczego przynajmniej jedna z tych dróg nie może przebiegać w innym miejscu? Z projektu miejscowego planu zagospodarowania przestrzennego proszę usunąć lub przenieść w inne miejsce ciąg pieszo-jezdny 2KX1, którego w rzeczywistości nie ma. Dojazd do działki jest teraz wytyczony drogą, która zapewnia dojazd do wszystkich sąsiadujących działek.	dz. nr 8/19 (obr. 6, ark. 3)	2MN, 3KDD, 2KX1	+	-	+	-	Uwaga częściowo nieuwzględniona Wyznaczenie w projekcie mpzp nowych terenów budowlanych wymaga zapewnienia prawidłowej obsługi komunikacyjnej dla poszczególnych funkcji. Dotychczasowe ciągi komunikacyjne zapewniały wymaganą dostępność terenom rolnym. Ze względu na złożoną uwagę zostanie przeanalizowana możliwość zmian we wnioskowanym zakresie. Jednak ze względu na zaistniałe podziały działek nie jest możliwe całkowite uwzględnienie uwagi. Szczegółowy sposób uwzględnienia uwagi zostanie przedstawiony na etapie następnego wyłożenia projektu planu do wglądu publicznego.
4	12.05.2023	P_C_	Odnosząc się do „Uchwała nr 551/XVI/2020 - wyłożenie do publicznego wglądu projektu zmiany miejscowego planu zagospodarowania przestrzennego miasta Lublin - część III dla obszaru I - rejon ulicy Choiny wraz z prognozą oddziaływania na środowisko” z dnia 30.03.2023 chciałbym zgłosić uwagi następującej treści. Na nieruchomości należącej do mnie, planowany jest teren o oznaczeniu „1ZO Tereny zieleni urządzonej związanej z wypoczynkowymi i rekreacyjnymi potrzebami	dz. nr 14 (obr. 6, ark. 2)	1ZO, 2MN/ U, 1KDD, 2KDD,	+	-	+	-	Uwaga częściowo nieuwzględniona Zgodnie z przepisami projekt mpzp musi pozostawać w niesprzeczności z kierunkami dokumentu studium, dlatego nie jest możliwe uwzględnienie uwagi w całości i całkowita rezygnacja

			społeczeństwa, w tym rodzinne ogrody działkowe”. Z informacji które posiadam miasto nie ma w planach na danym obszarze wykupu nieruchomości pod tworzenie parku dla zaspokojenia wypoczynkowych i rekreacyjnych potrzeb społeczeństwa, ani wykupu nieruchomości pod powiększenie istniejącego ROD. Na podanym obszarze zakazuje się lokalizacji zabudowy kubaturowej poza obszarem należącym do ROD, co uniemożliwia właścicielom zaspokojenie swoich potrzeb wypoczynkowych i sprawia że grunt staje się bezużyteczny, oraz nie została określona powierzchnia nowo wydzielonych działek co mogło by skutkować bałaganem geodezyjnym. Ze względu na to że proponowana zmiana planu pozbawiała by mnie możliwości wykorzystywania mojej własności do osiągania z niej korzyści w postaci płodów rolnych z upraw polowych, żądam pozostawienia w planowanym terenie 1ZO, upraw polowych, i nie zgadzam się na tworzenie w danym obszarze terenów zieleni urządzonej. Wydaje się że na etapie tworzenia studium został na danym obszarze popełniony błąd planistyczny, ponieważ tereny 1ZO nie znajdują się w terenach zwartej zabudowy ani nie posiadają żadnych wartości rekreacyjno-wypoczynkowych oraz jakichkolwiek walorów przyrodniczych, jest to teren z racjonalnego punktu widzenia nadający się do zaspokojenia potrzeb mieszkaniowych właścicieli ich dzieci i wnuków, i o takie przeznaczenie powyższego terenu wnioskuję przy sporządzaniu kolejnego SUiKZP.	2E					z funkcji ZO – terenów zieleni urządzonej związanej z wypoczynkowymi i rekreacyjnymi potrzebami społeczeństwa. Dodatkowo jednak plan posiada odniesienie do terenów z istniejącym zagospodarowaniem w § 21, co pozwala użytkować je w dotychczasowy sposób. Na etapie opracowania i uchwalania dokumentu studium w rejonie ul. Choiny i przedłużenia ul. Nasutowskiej rozważane były złożone wnioski i w maksymalnym możliwym zakresie zostały one uwzględnione. Nie ma mowy o popełnieniu błędu na etapie opracowania i uchwalenia studium – wszystkie zaplanowane w mieście funkcje oraz potrzeby miasta zostały oparte na bilansie terenów i z niego wynikają. Niemniej przedmiot funkcji omawianego terenu zostanie przeanalizowany i skorygowany w możliwym zakresie. Wniosek zawarty w piśmie o zmianę studium dotyczy odrębnej procedury formalno-prawnej.	
5	12.05.2023	P_R_	Odnośząc się do „Uchwała nr 551/XVI/2020 - wyłożenie do publicznego wglądu projektu zmiany miejscowego planu zagospodarowania przestrzennego miasta Lublin - część III dla obszaru I - rejon ulicy Choiny wraz z prognozą oddziaływania na środowisko” z dnia 30.03.2023 chciałbym złożyć uwagi następującej treści. Na nieruchomości należącej do mnie (współwłaściciel), planowany jest teren o oznaczeniu „1ZO Tereny zieleni urządzonej związanej z wypoczynkowymi i rekreacyjnymi potrzebami społeczeństwa, w tym rodzinne ogrody działkowe”. Z informacji które posiadam miasto nie ma w planach na danym obszarze wykupu nieruchomości pod tworzenie parku dla zaspokojenia wypoczynkowych i rekreacyjnych potrzeb społeczeństwa, ani wykupu nieruchomości pod powiększenie istniejącego ROD. Na podanym obszarze zakazuje się lokalizacji zabudowy kubaturowej poza obszarem należącym do ROD, co uniemożliwia właścicielom zaspokojenie swoich potrzeb wypoczynkowych i sprawia że grunt staje się bezużyteczny, oraz nie została określona powierzchnia nowo wydzielonych działek co mogło by skutkować bałaganem geodezyjnym. Ze względu na to że proponowana zmiana planu pozbawiała by mnie możliwości wykorzystywania mojej własności do osiągania z niej korzyści w postaci płodów rolnych z upraw polowych, żądam pozostawienia w planowanym terenie 1ZO, upraw polowych, i nie zgadzam się na tworzenie w danym obszarze terenów zieleni urządzonej. Wydaje się że na etapie tworzenia studium został na danym obszarze popełniony błąd planistyczny, ponieważ tereny 1ZO nie znajdują się w terenach zwartej zabudowy ani nie posiadają żadnych wartości rekreacyjno-wypoczynkowych oraz jakichkolwiek walorów przyrodniczych, jest to teren z racjonalnego punktu widzenia nadający się do zaspokojenia potrzeb mieszkaniowych właścicieli ich dzieci i wnuków, i o takie przeznaczenie powyższego terenu wnioskuję przy sporządzaniu kolejnego SUiKZP.	dz. nr 14 (obr. 6, ark. 2)	1ZO, 2MN/ U, 1KDD, 2KDD, 2E	+	-	+	-	Uwaga częściowo nieuwzględniona Zgodnie z przepisami projekt mpzp musi pozostawać w niesprzeczności z kierunkami dokumentu studium, dlatego nie jest możliwe uwzględnienie uwagi w całości i całkowita rezygnacja z funkcji ZO – terenów zieleni urządzonej związanej z wypoczynkowymi i rekreacyjnymi potrzebami społeczeństwa. Dodatkowo jednak plan posiada odniesienie do terenów z istniejącym zagospodarowaniem w § 21, co pozwala użytkować je w dotychczasowy sposób. Na etapie opracowania i uchwalania dokumentu studium w rejonie ul. Choiny i przedłużenia ul. Nasutowskiej rozważane były złożone wnioski i w maksymalnym możliwym zakresie zostały one uwzględnione. Nie ma mowy o popełnieniu błędu na etapie opracowania i uchwalenia studium – wszystkie zaplanowane w mieście funkcje oraz potrzeby miasta zostały oparte na bilansie terenów i z niego wynikają. Niemniej przedmiot funkcji omawianego terenu zostanie przeanalizowany i skorygowany w możliwym zakresie. Wniosek zawarty w piśmie o zmianę studium dotyczy odrębnej procedury formalno-prawnej.
6	12.05.2023	K_M_	Odnośząc się do „Uchwała nr 551/XVI/2020 - wyłożenie do publicznego wglądu projektu zmiany miejscowego planu zagospodarowania przestrzennego miasta Lublin - część III dla obszaru I - rejon ulicy Choiny wraz z prognozą oddziaływania na środowisko” z dnia 30.03.2023 chciałbym złożyć uwagi następującej treści. Na nieruchomości należącej do mnie, planowany jest teren o oznaczeniu „1ZO Tereny zieleni urządzonej związanej z wypoczynkowymi i rekreacyjnymi potrzebami społeczeństwa, w tym rodzinne ogrody działkowe”. Z informacji które posiadam miasto nie ma w planach na danym obszarze wykupu nieruchomości pod tworzenie parku dla zaspokojenia wypoczynkowych i rekreacyjnych potrzeb społeczeństwa, ani wykupu nieruchomości pod powiększenie istniejącego ROD. Na podanym obszarze zakazuje się lokalizacji zabudowy kubaturowej poza obszarem należącym do ROD, co uniemożliwia właścicielom zaspokojenie swoich potrzeb wypoczynkowych i	dz. nr 14 (obr. 6, ark. 2)	1ZO, 2MN/ U, 1KDD, 2KDD, 2E	+	-	+	-	Uwaga częściowo nieuwzględniona Zgodnie z przepisami projekt mpzp musi pozostawać w niesprzeczności z kierunkami dokumentu studium, dlatego nie jest możliwe uwzględnienie uwagi w całości i całkowita rezygnacja z funkcji ZO – terenów zieleni urządzonej związanej z wypoczynkowymi i rekreacyjnymi potrzebami społeczeństwa. Dodatkowo jednak plan posiada odniesienie do terenów z istniejącym zagospodarowaniem w § 21, co pozwala użytkować je w dotychczasowy sposób. Na etapie opracowania i uchwalania dokumentu studium w rejonie

			<p>sprawa że grunt staje się bezużyteczny, oraz nie została określona powierzchnia nowo wydzielonych działek co mogło by skutkować bałaganem geodezyjnym.</p> <p>Ze względu na to że proponowana zmiana planu pozbawiała by mnie możliwości wykorzystywania mojej własności do osiągania z niej korzyści w postaci płodów rolnych z upraw polowych, żądam pozostawienia w planowanym terenie 1ZO, upraw polowych, i nie zgadzam się na tworzenie w danym obszarze terenów zieleni urządzonej.</p> <p>Wydaje się że na etapie tworzenia studium został na danym obszarze popełniony błąd planistyczny, ponieważ tereny 1ZO nie znajdują się w terenach zwartej zabudowy ani nie posiadają żadnych wartości rekreacyjno-wypoczynkowych oraz jakichkolwiek walorów przyrodniczych, jest to teren z racjonalnego punktu widzenia nadający się do zaspokojenia potrzeb mieszkaniowych właścicieli ich dzieci i wnuków, i o takie przeznaczenie powyższego terenu wnioskuję przy sporządzaniu kolejnego SUiKZP.</p>						<p>ul. Choiny i przedłużenia ul. Nasutowskiej rozważane były złożone wnioski i w maksymalnym możliwym zakresie zostały one uwzględnione. Nie ma mowy o popełnieniu błędu na etapie opracowania i uchwalenia studium – wszystkie zaplanowane w mieście funkcje oraz potrzeby miasta zostały oparte na bilansie terenów i z niego wynikają.</p> <p>Niemniej przedmiot funkcji omawianego terenu zostanie przeanalizowany i skorygowany w możliwym zakresie.</p> <p>Wniosek zawarty w piśmie o zmianę studium dotyczy odrębnej procedury formalno-prawnej.</p>	
7	12.05.2023	O_M_	<p>Odnosząc się do „Uchwała nr 551/XVI/2020 - wyłożenie do publicznego wglądu projektu zmiany miejscowego planu zagospodarowania przestrzennego miasta Lublin - część III dla obszaru I - rejon ulicy Choiny wraz z prognozą oddziaływania na środowisko” z dnia 30.03.2023 chciałbym złożyć uwagi następującej treści. Na nieruchomości należącej do mnie, planowany jest teren o oznaczeniu „1ZO Tereny zieleni urządzonej związanej z wypoczynkowymi i rekreacyjnymi potrzebami społeczeństwa, w tym rodzinne ogrody działkowe”. Z informacji które posiadam miasto nie ma w planach na danym obszarze wykupu nieruchomości pod tworzenie parku dla zaspokojenia wypoczynkowych i rekreacyjnych potrzeb społeczeństwa, ani wykupu nieruchomości pod powiększenie istniejącego ROD. Na podanym obszarze zakazuje się lokalizacji zabudowy kubaturowej poza obszarem należącym do ROD, co uniemożliwia właścicielom zaspokojenie swoich potrzeb wypoczynkowych i sprawia że grunt staje się bezużyteczny, oraz nie została określona powierzchnia nowo wydzielonych działek co mogło by skutkować bałaganem geodezyjnym.</p> <p>Ze względu na to że proponowana zmiana planu pozbawiała by mnie możliwości wykorzystywania mojej własności do osiągania z niej korzyści w postaci płodów rolnych z upraw polowych, żądam pozostawienia w planowanym terenie 1ZO, upraw polowych, i nie zgadzam się na tworzenie w danym obszarze terenów zieleni urządzonej.</p> <p>Wydaje się że na etapie tworzenia studium został na danym obszarze popełniony błąd planistyczny, ponieważ tereny 1ZO nie znajdują się w terenach zwartej zabudowy ani nie posiadają żadnych wartości rekreacyjno-wypoczynkowych oraz jakichkolwiek walorów przyrodniczych, jest to teren z racjonalnego punktu widzenia nadający się do zaspokojenia potrzeb mieszkaniowych właścicieli ich dzieci i wnuków, i o takie przeznaczenie powyższego terenu wnioskuję przy sporządzaniu kolejnego SUiKZP.</p>	dz. nr 11/4 (obr. 6, ark. 2)	1ZO, 1MN/ U, 1KDD, 2KDD	+	-	+	-	<p>Uwaga częściowo nieuwzględniona</p> <p>Zgodnie z przepisami projekt mpzp musi pozostawać w niesprzeczności z kierunkami dokumentu studium, dlatego nie jest możliwe uwzględnienie uwagi w całości i całkowita rezygnacja z funkcji ZO – terenów zieleni urządzonej związanej z wypoczynkowymi i rekreacyjnymi potrzebami społeczeństwa. Dodatkowo jednak plan posiada odniesienie do terenów z istniejącym zagospodarowaniem w § 21, co pozwala użytkować je w dotychczasowy sposób.</p> <p>Na etapie opracowania i uchwalania dokumentu studium w rejonie ul. Choiny i przedłużenia ul. Nasutowskiej rozważane były złożone wnioski i w maksymalnym możliwym zakresie zostały one uwzględnione. Nie ma mowy o popełnieniu błędu na etapie opracowania i uchwalenia studium – wszystkie zaplanowane w mieście funkcje oraz potrzeby miasta zostały oparte na bilansie terenów i z niego wynikają.</p> <p>Niemniej przedmiot funkcji omawianego terenu zostanie przeanalizowany i skorygowany w możliwym zakresie.</p> <p>Wniosek zawarty w piśmie o zmianę studium dotyczy odrębnej procedury formalno-prawnej.</p>
8	15.05.2023	D_P_	<p>Odnosząc się do „Uchwała nr 551/XVI/2020 - wyłożenie do publicznego wglądu projektu zmiany miejscowego planu zagospodarowania przestrzennego miasta Lublin - część III dla obszaru I - rejon ulicy Choiny wraz z prognozą oddziaływania na środowisko” z dnia 30.03.2023 chciałbym złożyć uwagi następującej treści. Na nieruchomości należącej do mnie, planowany jest teren o oznaczeniu „1ZO Tereny zieleni urządzonej związanej z wypoczynkowymi i rekreacyjnymi potrzebami społeczeństwa, w tym rodzinne ogrody działkowe”. Z informacji które posiadam miasto nie ma w planach na danym obszarze wykupu nieruchomości pod tworzenie parku dla zaspokojenia wypoczynkowych i rekreacyjnych potrzeb społeczeństwa, ani wykupu nieruchomości pod powiększenie istniejącego ROD. Na podanym obszarze zakazuje się lokalizacji zabudowy kubaturowej poza obszarem należącym do ROD, co uniemożliwia właścicielom zaspokojenie swoich potrzeb wypoczynkowych i sprawia że grunt staje się bezużyteczny, oraz nie została określona powierzchnia nowo wydzielonych działek co mogło by skutkować bałaganem geodezyjnym.</p> <p>Ze względu na to że proponowana zmiana planu pozbawiała by mnie możliwości wykorzystywania mojej własności do osiągania z niej korzyści w postaci płodów rolnych z upraw polowych, żądam pozostawienia w planowanym terenie 1ZO, upraw polowych, i nie zgadzam się na tworzenie w danym obszarze terenów zieleni urządzonej.</p> <p>Wydaje się że na etapie tworzenia studium został na danym obszarze popełniony błąd</p>	dz. nr 11/4 (obr. 6, ark. 2)	1ZO, 1MN/ U, 1KDD, 2KDD	+	-	+	-	<p>Uwaga częściowo nieuwzględniona</p> <p>Zgodnie z przepisami projekt mpzp musi pozostawać w niesprzeczności z kierunkami dokumentu studium, dlatego nie jest możliwe uwzględnienie uwagi w całości i całkowita rezygnacja z funkcji ZO – terenów zieleni urządzonej związanej z wypoczynkowymi i rekreacyjnymi potrzebami społeczeństwa. Dodatkowo jednak plan posiada odniesienie do terenów z istniejącym zagospodarowaniem w § 21, co pozwala użytkować je w dotychczasowy sposób.</p> <p>Na etapie opracowania i uchwalania dokumentu studium w rejonie ul. Choiny i przedłużenia ul. Nasutowskiej rozważane były złożone wnioski i w maksymalnym możliwym zakresie zostały one uwzględnione. Nie ma mowy o popełnieniu błędu na etapie opracowania i uchwalenia studium – wszystkie zaplanowane w mieście funkcje oraz potrzeby miasta zostały oparte na bilansie terenów i z niego wynikają.</p>

			planistyczny, ponieważ tereny IZO nie znajdują się w terenach zwartej zabudowy ani nie posiadają żadnych wartości rekreacyjno-wypoczynkowych oraz jakichkolwiek walorów przyrodniczych, jest to teren z racjonalnego punktu widzenia nadający się do zaspokojenia potrzeb mieszkaniowych właścicieli ich dzieci i wnuków, i o takie przeznaczenie powyższego terenu wnioskuje przy sporządzaniu kolejnego SUiKZP.						Niemniej przedmiot funkcji omawianego terenu zostanie przeanalizowany i skorygowany w możliwym zakresie. Wniosek zawarty w piśmie o zmianę studium dotyczy odrębnej procedury formalno-prawnej.	
9	15.05.2023	K_M_	Odnosząc się do „Uchwała nr 551/XVI/2020 - wyłożenie do publicznego wglądu projektu zmiany miejscowego planu zagospodarowania przestrzennego miasta Lublin - część III dla obszaru I - rejon ulicy Choiny wraz z prognozą oddziaływania na środowisko” z dnia 30.03.2023 chciałbym złożyć uwagi następującej treści. Na nieruchomości należącej do mnie, planowany jest teren o oznaczeniu „IZO Tereny zieleni urządzonej związanej z wypoczynkowymi i rekreacyjnymi potrzebami społeczeństwa, w tym rodzinne ogrody działkowe”. Z informacji które posiadam miasto nie ma w planach na danym obszarze wykupu nieruchomości pod tworzenie parku dla zaspokojenia wypoczynkowych i rekreacyjnych potrzeb społeczeństwa, ani wykupu nieruchomości pod powiększenie istniejącego ROD. Na podanym obszarze zakazuje się lokalizacji zabudowy kubaturowej poza obszarem należącym do ROD, co uniemożliwia właścicielom zaspokojenie swoich potrzeb wypoczynkowych i sprawia że grunt staje się bezużyteczny, oraz nie została określona powierzchnia nowo wydzielonych działek co mogło by skutkować bałaganem geodezyjnym. Ze względu na to że proponowana zmiana planu pozbawiała by mnie możliwości wykorzystywania mojej własności do osiągania z niej korzyści w postaci płodów rolnych z upraw polowych, żądam pozostawienia w planowanym terenie IZO, upraw polowych, i nie zgadzam się na tworzenie w danym obszarze terenów zieleni urządzonej. Wydaje się że na etapie tworzenia studium został na danym obszarze popełniony błąd planistyczny, ponieważ tereny IZO nie znajdują się w terenach zwartej zabudowy ani nie posiadają żadnych wartości rekreacyjno-wypoczynkowych oraz jakichkolwiek walorów przyrodniczych, jest to teren z racjonalnego punktu widzenia nadający się do zaspokojenia potrzeb mieszkaniowych właścicieli ich dzieci i wnuków, i o takie przeznaczenie powyższego terenu wnioskuje przy sporządzaniu kolejnego SUiKZP.	dz. nr 11/4 (obr. 6, ark. 2)	IZO, 1MN/ U, 1KDD, 2KDD	+	-	+	-	Uwaga częściowo nieuwzględniona Zgodnie z przepisami projekt mpzp musi pozostawać w niesprzeczności z kierunkami dokumentu studium, dlatego nie jest możliwe uwzględnienie uwagi w całości i całkowita rezygnacja z funkcji ZO – terenów zieleni urządzonej związanej z wypoczynkowymi i rekreacyjnymi potrzebami społeczeństwa. Dodatkowo jednak plan posiada odniesienie do terenów z istniejącym zagospodarowaniem w § 21, co pozwala użytkować je w dotychczasowy sposób. Na etapie opracowania i uchwalania dokumentu studium w rejonie ul. Choiny i przedłużenia ul. Nasutowskiej rozważane były złożone wnioski i w maksymalnym możliwym zakresie zostały one uwzględnione. Nie ma mowy o popełnieniu błędu na etapie opracowania i uchwalenia studium – wszystkie zaplanowane w mieście funkcje oraz potrzeby miasta zostały oparte na bilansie terenów i z niego wynikają. Niemniej przedmiot funkcji omawianego terenu zostanie przeanalizowany i skorygowany w możliwym zakresie. Wniosek zawarty w piśmie o zmianę studium dotyczy odrębnej procedury formalno-prawnej.
10	15.05.2023	K_J_	Odnosząc się do „Uchwała nr 551/XVI/2020 - wyłożenie do publicznego wglądu projektu zmiany miejscowego planu zagospodarowania przestrzennego miasta Lublin - część III dla obszaru I - rejon ulicy Choiny wraz z prognozą oddziaływania na środowisko” z dnia 30.03.2023 chciałbym złożyć uwagi następującej treści. Na nieruchomości należącej do mnie, planowany jest teren o oznaczeniu „IZO Tereny zieleni urządzonej związanej z wypoczynkowymi i rekreacyjnymi potrzebami społeczeństwa, w tym rodzinne ogrody działkowe”. Z informacji które posiadam miasto nie ma w planach na danym obszarze wykupu nieruchomości pod tworzenie parku dla zaspokojenia wypoczynkowych i rekreacyjnych potrzeb społeczeństwa, ani wykupu nieruchomości pod powiększenie istniejącego ROD. Na podanym obszarze zakazuje się lokalizacji zabudowy kubaturowej poza obszarem należącym do ROD, co uniemożliwia właścicielom zaspokojenie swoich potrzeb wypoczynkowych i sprawia że grunt staje się bezużyteczny, oraz nie została określona powierzchnia nowo wydzielonych działek co mogło by skutkować bałaganem geodezyjnym. Ze względu na to że proponowana zmiana planu pozbawiała by mnie możliwości wykorzystywania mojej własności do osiągania z niej korzyści w postaci płodów rolnych z upraw polowych, żądam pozostawienia w planowanym terenie IZO, upraw polowych, i nie zgadzam się na tworzenie w danym obszarze terenów zieleni urządzonej. Wydaje się że na etapie tworzenia studium został na danym obszarze popełniony błąd planistyczny, ponieważ tereny IZO nie znajdują się w terenach zwartej zabudowy ani nie posiadają żadnych wartości rekreacyjno-wypoczynkowych oraz jakichkolwiek walorów przyrodniczych, jest to teren z racjonalnego punktu widzenia nadający się do zaspokojenia potrzeb mieszkaniowych właścicieli ich dzieci i wnuków, i o takie przeznaczenie powyższego terenu wnioskuje przy sporządzaniu kolejnego SUiKZP.	dz. nr 11/4 (obr. 6, ark. 2)	IZO, 1MN/ U, 1KDD, 2KDD	+	-	+	-	Uwaga częściowo nieuwzględniona Zgodnie z przepisami projekt mpzp musi pozostawać w niesprzeczności z kierunkami dokumentu studium, dlatego nie jest możliwe uwzględnienie uwagi w całości i całkowita rezygnacja z funkcji ZO – terenów zieleni urządzonej związanej z wypoczynkowymi i rekreacyjnymi potrzebami społeczeństwa. Dodatkowo jednak plan posiada odniesienie do terenów z istniejącym zagospodarowaniem w § 21, co pozwala użytkować je w dotychczasowy sposób. Na etapie opracowania i uchwalania dokumentu studium w rejonie ul. Choiny i przedłużenia ul. Nasutowskiej rozważane były złożone wnioski i w maksymalnym możliwym zakresie zostały one uwzględnione. Nie ma mowy o popełnieniu błędu na etapie opracowania i uchwalenia studium – wszystkie zaplanowane w mieście funkcje oraz potrzeby miasta zostały oparte na bilansie terenów i z niego wynikają. Niemniej przedmiot funkcji omawianego terenu zostanie przeanalizowany i skorygowany w możliwym zakresie. Wniosek zawarty w piśmie o zmianę studium dotyczy odrębnej procedury formalno-prawnej.
11	15.05.2023	K_P_	Odnosząc się do „Uchwała nr 551/XVI/2020 - wyłożenie do publicznego wglądu projektu zmiany miejscowego planu zagospodarowania przestrzennego miasta Lublin	dz. nr 11/4	IZO, 1MN/	+	-	+	-	Uwaga częściowo nieuwzględniona

			<p>- część III dla obszaru I - rejon ulicy Choiny wraz z prognozą oddziaływania na środowisko” z dnia 30.03.2023 chciałbym złożyć uwagi następującej treści. Na nieruchomości należącej do mnie, planowany jest teren o oznaczeniu „IZO Tereny zieleni urządzonej związanej z wypoczynkowymi i rekreacyjnymi potrzebami społeczeństwa, w tym rodzinne ogrody działkowe”. Z informacji które posiadam miasto nie ma w planach na danym obszarze wykupu nieruchomości pod tworzenie parku dla zaspokojenia wypoczynkowych i rekreacyjnych potrzeb społeczeństwa, ani wykupu nieruchomości pod powiększenie istniejącego ROD. Na podanym obszarze zakazuje się lokalizacji zabudowy kubaturowej poza obszarem należącym do ROD, co uniemożliwia właścicielom zaspokojenie swoich potrzeb wypoczynkowych i sprawia że grunt staje się bezużyteczny, oraz nie została określona powierzchnia nowo wydzielonych działek co mogło by skutkować bałaganem geodezyjnym.</p> <p>Ze względu na to że proponowana zmiana planu pozbawiała by mnie możliwości wykorzystywania mojej własności do osiągania z niej korzyści w postaci płodów rolnych z upraw polowych, żądam pozostawienia w planowanym terenie IZO, upraw polowych, i nie zgadzam się na tworzenie w danym obszarze terenów zieleni urządzonej.</p> <p>Wydaje się że na etapie tworzenia studium został na danym obszarze popełniony błąd planistyczny, ponieważ tereny IZO nie znajdują się w terenach zwartej zabudowy ani nie posiadają żadnych wartości rekreacyjno-wypoczynkowych oraz jakichkolwiek walorów przyrodniczych, jest to teren z racjonalnego punktu widzenia nadający się do zaspokojenia potrzeb mieszkaniowych właścicieli ich dzieci i wnuków, i o takie przeznaczenie powyższego terenu wnioskuję przy sporządzaniu kolejnego SUiKZP.</p>	(obr. 6, ark. 2)	U, 1KDD, 2KDD					<p>Zgodnie z przepisami projekt mpzp musi pozostawać w niesprzeczności z kierunkami dokumentu studium, dlatego nie jest możliwe uwzględnienie uwagi w całości i całkowita rezygnacja z funkcji ZO – terenów zieleni urządzonej związanej z wypoczynkowymi i rekreacyjnymi potrzebami społeczeństwa. Dodatkowo jednak plan posiada odniesienie do terenów z istniejącym zagospodarowaniem w § 21, co pozwala użytkować je w dotychczasowy sposób.</p> <p>Na etapie opracowania i uchwalania dokumentu studium w rejonie ul. Choiny i przedłużenia ul. Nasutowskiej rozważane były złożone wnioski i w maksymalnym możliwym zakresie zostały one uwzględnione. Nie ma mowy o popełnieniu błędu na etapie opracowania i uchwalenia studium – wszystkie zaplanowane w mieście funkcje oraz potrzeby miasta zostały oparte na bilansie terenów i z niego wynikają.</p> <p>Niemniej przedmiot funkcji omawianego terenu zostanie przeanalizowany i skorygowany w możliwym zakresie.</p> <p>Wniosek zawarty w piśmie o zmianę studium dotyczy odrębnej procedury formalno-prawnej.</p>
12	15.05.2023	K_H_	<p>Odnosząc się do „Uchwała nr 551/XVI/2020 - wyłożenie do publicznego wglądu projektu zmiany miejscowego planu zagospodarowania przestrzennego miasta Lublin - część III dla obszaru I - rejon ulicy Choiny wraz z prognozą oddziaływania na środowisko” z dnia 30.03.2023 chciałbym złożyć uwagi następującej treści. Na nieruchomości należącej do mnie, planowany jest teren o oznaczeniu „IZO Tereny zieleni urządzonej związanej z wypoczynkowymi i rekreacyjnymi potrzebami społeczeństwa, w tym rodzinne ogrody działkowe”. Z informacji które posiadam miasto nie ma w planach na danym obszarze wykupu nieruchomości pod tworzenie parku dla zaspokojenia wypoczynkowych i rekreacyjnych potrzeb społeczeństwa, ani wykupu nieruchomości pod powiększenie istniejącego ROD. Na podanym obszarze zakazuje się lokalizacji zabudowy kubaturowej poza obszarem należącym do ROD, co uniemożliwia właścicielom zaspokojenie swoich potrzeb wypoczynkowych i sprawia że grunt staje się bezużyteczny, oraz nie została określona powierzchnia nowo wydzielonych działek co mogło by skutkować bałaganem geodezyjnym.</p> <p>Ze względu na to że proponowana zmiana planu pozbawiała by mnie możliwości wykorzystywania mojej własności do osiągania z niej korzyści w postaci płodów rolnych z upraw polowych, żądam pozostawienia w planowanym terenie IZO, upraw polowych, i nie zgadzam się na tworzenie w danym obszarze terenów zieleni urządzonej.</p> <p>Wydaje się że na etapie tworzenia studium został na danym obszarze popełniony błąd planistyczny, ponieważ tereny IZO nie znajdują się w terenach zwartej zabudowy ani nie posiadają żadnych wartości rekreacyjno-wypoczynkowych oraz jakichkolwiek walorów przyrodniczych, jest to teren z racjonalnego punktu widzenia nadający się do zaspokojenia potrzeb mieszkaniowych właścicieli ich dzieci i wnuków, i o takie przeznaczenie powyższego terenu wnioskuję przy sporządzaniu kolejnego SUiKZP.</p>	dz. nr 11/4 (obr. 6, ark. 2)	IZO, 1MN/ U, 1KDD, 2KDD	+	-	+	-	<p>Uwaga częściowo nieuwzględniona</p> <p>Zgodnie z przepisami projekt mpzp musi pozostawać w niesprzeczności z kierunkami dokumentu studium, dlatego nie jest możliwe uwzględnienie uwagi w całości i całkowita rezygnacja z funkcji ZO – terenów zieleni urządzonej związanej z wypoczynkowymi i rekreacyjnymi potrzebami społeczeństwa. Dodatkowo jednak plan posiada odniesienie do terenów z istniejącym zagospodarowaniem w § 21, co pozwala użytkować je w dotychczasowy sposób.</p> <p>Na etapie opracowania i uchwalania dokumentu studium w rejonie ul. Choiny i przedłużenia ul. Nasutowskiej rozważane były złożone wnioski i w maksymalnym możliwym zakresie zostały one uwzględnione. Nie ma mowy o popełnieniu błędu na etapie opracowania i uchwalenia studium – wszystkie zaplanowane w mieście funkcje oraz potrzeby miasta zostały oparte na bilansie terenów i z niego wynikają.</p> <p>Niemniej przedmiot funkcji omawianego terenu zostanie przeanalizowany i skorygowany w możliwym zakresie.</p> <p>Wniosek zawarty w piśmie o zmianę studium dotyczy odrębnej procedury formalno-prawnej.</p>
13	15.05.2023	P_D_	<p>Odnosząc się do „Uchwała nr 551/XVI/2020 - wyłożenie do publicznego wglądu projektu zmiany miejscowego planu zagospodarowania przestrzennego miasta Lublin - część III dla obszaru I - rejon ulicy Choiny wraz z prognozą oddziaływania na środowisko” z dnia 30.03.2023 chciałbym złożyć uwagi następującej treści. Na nieruchomości należącej do mnie, planowany jest teren o oznaczeniu „IZO Tereny zieleni urządzonej związanej z wypoczynkowymi i rekreacyjnymi potrzebami społeczeństwa, w tym rodzinne ogrody działkowe”. Z informacji które posiadam miasto nie ma w planach na danym obszarze wykupu nieruchomości pod tworzenie parku dla zaspokojenia wypoczynkowych i rekreacyjnych potrzeb społeczeństwa, ani wykupu nieruchomości pod powiększenie istniejącego ROD. Na podanym obszarze</p>	dz. nr 11/4 (obr. 6, ark. 2)	IZO, 1MN/ U, 1KDD, 2KDD	+	-	+	-	<p>Uwaga częściowo nieuwzględniona</p> <p>Zgodnie z przepisami projekt mpzp musi pozostawać w niesprzeczności z kierunkami dokumentu studium, dlatego nie jest możliwe uwzględnienie uwagi w całości i całkowita rezygnacja z funkcji ZO – terenów zieleni urządzonej związanej z wypoczynkowymi i rekreacyjnymi potrzebami społeczeństwa. Dodatkowo jednak plan posiada odniesienie do terenów z istniejącym zagospodarowaniem w § 21, co pozwala użytkować</p>

			zakazuje się lokalizacji zabudowy kubaturowej poza obszarem należącym do ROD, co uniemożliwia właścicielom zaspokojenie swoich potrzeb wypoczynkowych i sprawia że grunt staje się bezużyteczny, oraz nie została określona powierzchnia nowo wydzielonych działek co mogło by skutkować bałaganem geodezyjnym. Ze względu na to że proponowana zmiana planu pozbawiała by mnie możliwości wykorzystywania mojej własności do osiągania z niej korzyści w postaci płodów rolnych z upraw polowych, żądam pozostawienia w planowanym terenie IZO, upraw polowych, i nie zgadzam się na tworzenie w danym obszarze terenów zieleni urządzonej. Wydaje się że na etapie tworzenia studium został na danym obszarze popełniony błąd planistyczny, ponieważ tereny IZO nie znajdują się w terenach zwartej zabudowy ani nie posiadają żadnych wartości rekreacyjno-wypoczynkowych oraz jakichkolwiek walorów przyrodniczych, jest to teren z racjonalnego punktu widzenia nadający się do zaspokojenia potrzeb mieszkaniowych właścicieli ich dzieci i wnuków, i o takie przeznaczenie powyższego terenu wnioskuję przy sporządzaniu kolejnego SUiKZP.						je w dotychczasowy sposób. Na etapie opracowania i uchwalania dokumentu studium w rejonie ul. Choiny i przedłużenia ul. Nasutowskiej rozważane były złożone wnioski i w maksymalnym możliwym zakresie zostały one uwzględnione. Nie ma mowy o popełnieniu błędu na etapie opracowania i uchwalenia studium – wszystkie zaplanowane w mieście funkcje oraz potrzeby miasta zostały oparte na bilansie terenów i z niego wynikają. Niemniej przedmiot funkcji omawianego terenu zostanie przeanalizowany i skorygowany w możliwym zakresie. Wniosek zawarty w piśmie o zmianę studium dotyczy odrębnej procedury formalno-prawnej.	
14	15.05.2023	M_R_	Odnośząc się do „Uchwała nr 551/XVI/2020 - wyłożenie do publicznego wglądu projektu zmiany miejscowego planu zagospodarowania przestrzennego miasta Lublin - część III dla obszaru I - rejon ulicy Choiny wraz z prognozą oddziaływania na środowisko” z dnia 30.03.2023 chciałbym złożyć uwagi następującej treści. Na nieruchomości należącej do mnie, planowany jest teren o oznaczeniu „IZO Tereny zieleni urządzonej związanej z wypoczynkowymi i rekreacyjnymi potrzebami społeczeństwa, w tym rodzinne ogrody działkowe”. Z informacji które posiadam miasto nie ma w planach na danym obszarze wykupu nieruchomości pod tworzenie parku dla zaspokojenia wypoczynkowych i rekreacyjnych potrzeb społeczeństwa, ani wykupu nieruchomości pod powiększenie istniejącego ROD. Na podanym obszarze zakazuje się lokalizacji zabudowy kubaturowej poza obszarem należącym do ROD, co uniemożliwia właścicielom zaspokojenie swoich potrzeb wypoczynkowych i sprawia że grunt staje się bezużyteczny, oraz nie została określona powierzchnia nowo wydzielonych działek co mogło by skutkować bałaganem geodezyjnym. Ze względu na to że proponowana zmiana planu pozbawiała by mnie możliwości wykorzystywania mojej własności do osiągania z niej korzyści w postaci płodów rolnych z upraw polowych, żądam pozostawienia w planowanym terenie IZO, upraw polowych, i nie zgadzam się na tworzenie w danym obszarze terenów zieleni urządzonej. Wydaje się że na etapie tworzenia studium został na danym obszarze popełniony błąd planistyczny, ponieważ tereny IZO nie znajdują się w terenach zwartej zabudowy ani nie posiadają żadnych wartości rekreacyjno-wypoczynkowych oraz jakichkolwiek walorów przyrodniczych, jest to teren z racjonalnego punktu widzenia nadający się do zaspokojenia potrzeb mieszkaniowych właścicieli ich dzieci i wnuków, i o takie przeznaczenie powyższego terenu wnioskuję przy sporządzaniu kolejnego SUiKZP.	dz. nr 11/4 (obr. 6, ark. 2)	IZO, 1MN/ U, 1KDD, 2KDD	+	-	+	-	Uwaga częściowo nieuwzględniona Zgodnie z przepisami projekt mpzp musi pozostawać w niesprzeczności z kierunkami dokumentu studium, dlatego nie jest możliwe uwzględnienie uwagi w całości i całkowita rezygnacja z funkcji ZO – terenów zieleni urządzonej związanej z wypoczynkowymi i rekreacyjnymi potrzebami społeczeństwa. Dodatkowo jednak plan posiada odniesienie do terenów z istniejącym zagospodarowaniem w § 21, co pozwala użytkować je w dotychczasowy sposób. Na etapie opracowania i uchwalania dokumentu studium w rejonie ul. Choiny i przedłużenia ul. Nasutowskiej rozważane były złożone wnioski i w maksymalnym możliwym zakresie zostały one uwzględnione. Nie ma mowy o popełnieniu błędu na etapie opracowania i uchwalenia studium – wszystkie zaplanowane w mieście funkcje oraz potrzeby miasta zostały oparte na bilansie terenów i z niego wynikają. Niemniej przedmiot funkcji omawianego terenu zostanie przeanalizowany i skorygowany w możliwym zakresie. Wniosek zawarty w piśmie o zmianę studium dotyczy odrębnej procedury formalno-prawnej.
15	13.05.2023	M_W_	Odnośząc się do „Uchwała nr 551/XVI/2020 - wyłożenie do publicznego wglądu projektu zmiany miejscowego planu zagospodarowania przestrzennego miasta Lublin - część III dla obszaru I - rejon ulicy Choiny wraz z prognozą oddziaływania na środowisko” z dnia 30.03.2023 chciałbym złożyć uwagi następującej treści. Na nieruchomości należącej do mnie, planowany jest teren o oznaczeniu „IZO Tereny zieleni urządzonej związanej z wypoczynkowymi i rekreacyjnymi potrzebami społeczeństwa, w tym rodzinne ogrody działkowe”. Z informacji które posiadam miasto nie ma w planach na danym obszarze wykupu nieruchomości pod tworzenie parku dla zaspokojenia wypoczynkowych i rekreacyjnych potrzeb społeczeństwa, ani wykupu nieruchomości pod powiększenie istniejącego ROD. Na podanym obszarze zakazuje się lokalizacji zabudowy kubaturowej poza obszarem należącym do ROD, co uniemożliwia właścicielom zaspokojenie swoich potrzeb wypoczynkowych i sprawia że grunt staje się bezużyteczny, oraz nie została określona powierzchnia nowo wydzielonych działek co mogło by skutkować bałaganem geodezyjnym. Ze względu na to że proponowana zmiana planu pozbawiała by mnie możliwości wykorzystywania mojej własności do osiągania z niej korzyści w postaci płodów rolnych z upraw polowych, żądam pozostawienia w planowanym terenie IZO,	dz. nr 14 (obr. 6, ark. 2)	IZO, 2MN/ U, 1KDD, 2KDD, 2E	+	-	+	-	Uwaga częściowo nieuwzględniona Zgodnie z przepisami projekt mpzp musi pozostawać w niesprzeczności z kierunkami dokumentu studium, dlatego nie jest możliwe uwzględnienie uwagi w całości i całkowita rezygnacja z funkcji ZO – terenów zieleni urządzonej związanej z wypoczynkowymi i rekreacyjnymi potrzebami społeczeństwa. Dodatkowo jednak plan posiada odniesienie do terenów z istniejącym zagospodarowaniem w § 21, co pozwala użytkować je w dotychczasowy sposób. Na etapie opracowania i uchwalania dokumentu studium w rejonie ul. Choiny i przedłużenia ul. Nasutowskiej rozważane były złożone wnioski i w maksymalnym możliwym zakresie zostały one uwzględnione. Nie ma mowy o popełnieniu błędu na etapie opracowania i uchwalenia studium – wszystkie zaplanowane w mieście funkcje oraz potrzeby miasta zostały oparte na bilansie

			<p>upraw polowych, i nie zgadzam się na tworzenie w danym obszarze terenów zieleni urządzonej.</p> <p>Wydaje się że na etapie tworzenia studium został na danym obszarze popełniony błąd planistyczny, ponieważ tereny IZO nie znajdują się w terenach zwartej zabudowy ani nie posiadają żadnych wartości rekreacyjno-wypoczynkowych oraz jakichkolwiek walorów przyrodniczych, jest to teren z racjonalnego punktu widzenia nadający się do zaspokojenia potrzeb mieszkaniowych właścicieli ich dzieci i wnuków, i o takie przeznaczenie powyższego terenu wnioskuję przy sporządzaniu kolejnego SUiKZP.</p>							<p>terenów i z niego wynikają.</p> <p>Niemniej przedmiot funkcji omawianego terenu zostanie przeanalizowany i skorygowany w możliwym zakresie.</p> <p>Wniosek zawarty w piśmie o zmianę studium dotyczy odrębnej procedury formalno-prawnej.</p>
16	15.05.2023	Z_A_	<p>Odnosząc się do „Uchwała nr 551/XVI/2020 - wyłożenie do publicznego wglądu projektu zmiany miejscowego planu zagospodarowania przestrzennego miasta Lublin - część III dla obszaru I - rejon ulicy Choiny wraz z prognozą oddziaływania na środowisko” z dnia 30.03.2023 chciałbym złożyć uwagi następującej treści. Na nieruchomości należącej do mnie, planowany jest teren o oznaczeniu „IZO Tereny zieleni urządzonej związanej z wypoczynkowymi i rekreacyjnymi potrzebami społeczeństwa, w tym rodzinne ogrody działkowe”. Z informacji które posiadam miasto nie ma w planach na danym obszarze wykupu nieruchomości pod tworzenie parku dla zaspokojenia wypoczynkowych i rekreacyjnych potrzeb społeczeństwa, ani wykupu nieruchomości pod powiększenie istniejącego ROD. Na podanym obszarze zakazuje się lokalizacji zabudowy kubaturowej poza obszarem należącym do ROD, co uniemożliwia właścicielom zaspokojenie swoich potrzeb wypoczynkowych i sprawia że grunt staje się bezużyteczny, oraz nie została określona powierzchnia nowo wydzielonych działek co mogło by skutkować bałaganem geodezyjnym.</p> <p>Ze względu na to że proponowana zmiana planu pozbawiała by mnie możliwości wykorzystywania mojej własności do osiągania z niej korzyści w postaci płodów rolnych z upraw polowych, żądam pozostawienia w planowanym terenie IZO, upraw polowych, i nie zgadzam się na tworzenie w danym obszarze terenów zieleni urządzonej.</p> <p>Wydaje się że na etapie tworzenia studium został na danym obszarze popełniony błąd planistyczny, ponieważ tereny IZO nie znajdują się w terenach zwartej zabudowy ani nie posiadają żadnych wartości rekreacyjno-wypoczynkowych oraz jakichkolwiek walorów przyrodniczych, jest to teren z racjonalnego punktu widzenia nadający się do zaspokojenia potrzeb mieszkaniowych właścicieli ich dzieci i wnuków, i o takie przeznaczenie powyższego terenu wnioskuję przy sporządzaniu kolejnego SUiKZP.</p>	dz. nr 14 (obr. 6, ark. 2)	1ZO, 2MN/ U, 1KDD, 2KDD, 2E	+	-	+	-	<p>Uwaga częściowo nieuwzględniona</p> <p>Zgodnie z przepisami projekt mpzp musi pozostawać w niesprzeczności z kierunkami dokumentu studium, dlatego nie jest możliwe uwzględnienie uwagi w całości i całkowita rezygnacja z funkcji ZO – terenów zieleni urządzonej związanej z wypoczynkowymi i rekreacyjnymi potrzebami społeczeństwa. Dodatkowo jednak plan posiada odniesienie do terenów z istniejącym zagospodarowaniem w § 21, co pozwala użytkować je w dotychczasowy sposób.</p> <p>Na etapie opracowania i uchwalania dokumentu studium w rejonie ul. Choiny i przedłużenia ul. Nasutowskiej rozważane były złożone wnioski i w maksymalnym możliwym zakresie zostały one uwzględnione. Nie ma mowy o popełnieniu błędu na etapie opracowania i uchwalenia studium – wszystkie zaplanowane w mieście funkcje oraz potrzeby miasta zostały oparte na bilansie terenów i z niego wynikają.</p> <p>Niemniej przedmiot funkcji omawianego terenu zostanie przeanalizowany i skorygowany w możliwym zakresie.</p> <p>Wniosek zawarty w piśmie o zmianę studium dotyczy odrębnej procedury formalno-prawnej.</p>
17	15.05.2023	O_M_	<p>Odnosząc się do „Uchwała nr 551/XVI/2020 - wyłożenie do publicznego wglądu projektu zmiany miejscowego planu zagospodarowania przestrzennego miasta Lublin - część III dla obszaru I - rejon ulicy Choiny wraz z prognozą oddziaływania na środowisko” z dnia 30.03.2023 chciałbym złożyć uwagi następującej treści. Na nieruchomości należącej do mnie, planowany jest teren o oznaczeniu „IZO Tereny zieleni urządzonej związanej z wypoczynkowymi i rekreacyjnymi potrzebami społeczeństwa, w tym rodzinne ogrody działkowe”. Z informacji które posiadam miasto nie ma w planach na danym obszarze wykupu nieruchomości pod tworzenie parku dla zaspokojenia wypoczynkowych i rekreacyjnych potrzeb społeczeństwa, ani wykupu nieruchomości pod powiększenie istniejącego ROD. Na podanym obszarze zakazuje się lokalizacji zabudowy kubaturowej poza obszarem należącym do ROD, co uniemożliwia właścicielom zaspokojenie swoich potrzeb wypoczynkowych i sprawia że grunt staje się bezużyteczny, oraz nie została określona powierzchnia nowo wydzielonych działek co mogło by skutkować bałaganem geodezyjnym.</p> <p>Ze względu na to że proponowana zmiana planu pozbawiała by mnie możliwości wykorzystywania mojej własności do osiągania z niej korzyści w postaci płodów rolnych z upraw polowych, żądam pozostawienia w planowanym terenie IZO, upraw polowych, i nie zgadzam się na tworzenie w danym obszarze terenów zieleni urządzonej.</p> <p>Wydaje się że na etapie tworzenia studium został na danym obszarze popełniony błąd planistyczny, ponieważ tereny IZO nie znajdują się w terenach zwartej zabudowy ani nie posiadają żadnych wartości rekreacyjno-wypoczynkowych oraz jakichkolwiek walorów przyrodniczych, jest to teren z racjonalnego punktu widzenia nadający się do zaspokojenia potrzeb mieszkaniowych właścicieli ich dzieci i wnuków, i o takie przeznaczenie powyższego terenu wnioskuję przy sporządzaniu kolejnego SUiKZP.</p>	dz. nr 11/4 (obr. 6, ark. 2)	1ZO, 1MN/ U, 1KDD, 2KDD	+	-	+	-	<p>Uwaga częściowo nieuwzględniona</p> <p>Zgodnie z przepisami projekt mpzp musi pozostawać w niesprzeczności z kierunkami dokumentu studium, dlatego nie jest możliwe uwzględnienie uwagi w całości i całkowita rezygnacja z funkcji ZO – terenów zieleni urządzonej związanej z wypoczynkowymi i rekreacyjnymi potrzebami społeczeństwa. Dodatkowo jednak plan posiada odniesienie do terenów z istniejącym zagospodarowaniem w § 21, co pozwala użytkować je w dotychczasowy sposób.</p> <p>Na etapie opracowania i uchwalania dokumentu studium w rejonie ul. Choiny i przedłużenia ul. Nasutowskiej rozważane były złożone wnioski i w maksymalnym możliwym zakresie zostały one uwzględnione. Nie ma mowy o popełnieniu błędu na etapie opracowania i uchwalenia studium – wszystkie zaplanowane w mieście funkcje oraz potrzeby miasta zostały oparte na bilansie terenów i z niego wynikają.</p> <p>Niemniej przedmiot funkcji omawianego terenu zostanie przeanalizowany i skorygowany w możliwym zakresie.</p> <p>Wniosek zawarty w piśmie o zmianę studium dotyczy odrębnej procedury formalno-prawnej.</p>

18	15.05.2023	M_Z_	<p>Odnosząc się do „Uchwała nr 551/XVI/2020 - wyłożenie do publicznego wglądu projektu zmiany miejscowego planu zagospodarowania przestrzennego miasta Lublin - część III dla obszaru I - rejon ulicy Choiny wraz z prognozą oddziaływania na środowisko” z dnia 30.03.2023 chciałbym złożyć uwagi następującej treści. Na nieruchomości należącej do mnie, planowany jest teren o oznaczeniu „1ZO Tereny zieleni urządzonej związanej z wypoczynkowymi i rekreacyjnymi potrzebami społeczeństwa, w tym rodzinne ogrody działkowe”. Z informacji które posiadam miasto nie ma w planach na danym obszarze wykupu nieruchomości pod tworzenie parku dla zaspokojenia wypoczynkowych i rekreacyjnych potrzeb społeczeństwa, ani wykupu nieruchomości pod powiększenie istniejącego ROD. Na podanym obszarze zakazuje się lokalizacji zabudowy kubaturowej poza obszarem należącym do ROD, co uniemożliwia właścicielom zaspokojenie swoich potrzeb wypoczynkowych i sprawia że grunt staje się bezużyteczny, oraz nie została określona powierzchnia nowo wydzielonych działek co mogło by skutkować bałaganem geodezyjnym.</p> <p>Ze względu na to że proponowana zmiana planu pozbawiała by mnie możliwości wykorzystywania mojej własności do osiągania z niej korzyści w postaci płodów rolnych z upraw polowych, żądam pozostawienia w planowanym terenie 1ZO, upraw polowych, i nie zgadzam się na tworzenie w danym obszarze terenów zieleni urządzonej.</p> <p>Wydaje się że na etapie tworzenia studium został na danym obszarze popełniony błąd planistyczny, ponieważ tereny 1ZO nie znajdują się w terenach zwartej zabudowy ani nie posiadają żadnych wartości rekreacyjno-wypoczynkowych oraz jakichkolwiek walorów przyrodniczych, jest to teren z racjonalnego punktu widzenia nadający się do zaspokojenia potrzeb mieszkaniowych właścicieli ich dzieci i wnuków, i o takie przeznaczenie powyższego terenu wnioskuję przy sporządzaniu kolejnego SUiKZP.</p>	dz. nr 12/4 (obr. 6, ark. 2)	1ZO, 2MN/U, 1KDD, 2KDD	+	-	+	-	<p>Uwaga częściowo nieuwzględniona</p> <p>Zgodnie z przepisami projekt mpzp musi pozostawać w niesprzeczności z kierunkami dokumentu studium, dlatego nie jest możliwe uwzględnienie uwagi w całości i całkowita rezygnacja z funkcji ZO – terenów zieleni urządzonej związanej z wypoczynkowymi i rekreacyjnymi potrzebami społeczeństwa. Dodatkowo jednak plan posiada odniesienie do terenów z istniejącym zagospodarowaniem w § 21, co pozwala użytkownikom je w dotychczasowy sposób.</p> <p>Na etapie opracowania i uchwalania dokumentu studium w rejonie ul. Choiny i przedłużenia ul. Nasutowskiej rozważane były złożone wnioski i w maksymalnym możliwym zakresie zostały one uwzględnione. Nie ma mowy o popełnieniu błędu na etapie opracowania i uchwalenia studium – wszystkie zaplanowane w mieście funkcje oraz potrzeby miasta zostały oparte na bilansie terenów i z niego wynikają.</p> <p>Niemniej przedmiot funkcji omawianego terenu zostanie przeanalizowany i skorygowany w możliwym zakresie.</p> <p>Wniosek zawarty w piśmie o zmianę studium dotyczy odrębnej procedury formalno-prawnej.</p>
----	------------	------	--	------------------------------	------------------------	---	---	---	---	--

II wyłożenie do wglądu publicznego w dniach od 21 listopada 2023 r. do 12 grudnia 2023 r. (termin składania uwag: do dnia 29 grudnia 2023 r.)

Lp.	Data wpływu uwagi	Nazwisko i imię, nazwa jednostki organizacyjnej	Treść uwagi	Oznaczenie nieruchomości, której dotyczy uwaga	Ustalenia projektu planu dla nieruchomości której dotyczy uwaga	Rozstrzygnięcie Prezydenta w sprawie rozpatrzenia uwagi		Rozstrzygnięcie Rady Miasta Lublin załącznik do uchwały Nr 1687/LVI/2024 z dn. 25 stycznia 2024 r.		Uwagi
						uwaga uwzględniona	uwaga nieuwzględniona	uwaga uwzględniona	uwaga nieuwzględniona	
1	2	3	4	5	6	7	8	9	10	11
1	26.12.2023	K_M_	<p>Odnosząc się do „Uchwała nr 551/XVI/2020 -wyłożenie do publicznego wglądu projektu zmiany miejscowego planu zagospodarowania przestrzennego miasta Lublin - część III dla obszarów: H - rejon ulic: Wojtasa, Kwietniowej, Sierpniowej (ponowne III wyłożenie w niezbędnym zakresie) i I -rejon ulicy Choiny (ponowne II wyłożenie) wraz z prognozą oddziaływania na środowisko” z dnia 21.11.2023 chcielibyśmy jako wszyscy współwłaściciele/właściciele w/w nieruchomości złożyć uwagi następującej treści. Na w/w nieruchomości należącej do nas planowany jest zbiornik retencyjny. Taki zbiornik powoduje brak dojazdu do działki. Jest to niedopuszczalne aby zabierać dojazd do nieruchomości. Żądamy zmiany planu umieszczenia zbiornika retencyjnego na naszej nieruchomości.</p>	dz. nr 11/4 (obr. 6, ark. 2)	1R 1MN/U 1KDD 2KDD		-		-	<p>Uwaga nieuwzględniona</p> <p>Projektowany zbiornik retencyjny (usytuowany w dostosowaniu do konfiguracji terenu) w projekcie mpzp jest ustaleniem informacyjnym, a sama jego lokalizacja jest orientacyjna. Plan dopuszcza możliwość realizacji zbiornika retencyjnego, co ostatecznie nie przesądza o jego powstaniu w przyszłości. Dokładna lokalizacja, wymiary i sposób realizacji infrastruktury związanej z odprowadzeniem wód opadowych i roztopowych z terenu opracowania, będzie przedmiotem odrębnego postępowania na etapie uzyskania stosownych pozwoleń zgodnie z obowiązującymi przepisami prawa.</p> <p>Wyznaczony w projekcie mpzp układ komunikacyjny zapewnia prawidłową obsługę dla nowych terenów budowlanych oraz dla poszczególnych funkcji. Działka nr 11/4 posiada dodatkowo dostęp do projektowanej drogi dojazdowej 2KDD od strony południowej.</p> <p>Z powyższych powodów nie jest możliwe uwzględnienie uwagi.</p>

**ZAŁĄCZNIK Nr 4
do uchwały nr 1687/LVI/2024
Rady Miasta Lublin
z dnia 25 stycznia 2024 r.**

w sprawie uchwalenia zmiany miejscowego planu zagospodarowania przestrzennego miasta Lublin –
część III dla **obszaru I – położonego w rejonie ulicy Choiny**

**Rozstrzygnięcie o sposobie realizacji zapisanych w planie zagospodarowania przestrzennego
miasta Lublin inwestycji z zakresu infrastruktury technicznej,
które należą do zadań własnych gminy oraz zasadach ich finansowania.**

Na podstawie art. 17, pkt 5 i art. 20 ustawy z dnia 27 marca 2003 r. o planowaniu i zagospodarowaniu przestrzennym (Dz. U. z 2023 r. poz. 977 z późn. zm.), w związku z art. 67 ust. 3 pkt 4 ustawy z dnia 7 lipca 2023 r. o zmianie ustawy o planowaniu i zagospodarowaniu przestrzennym oraz niektórych innych ustaw (Dz. U. z 2023 r. poz. 1688) o sposobie realizacji inwestycji z zakresu infrastruktury technicznej należących do zadań własnych gminy oraz zasadach ich finansowania, rozstrzyga się zgodnie z przepisami o finansach publicznych.

Środki na realizację inwestycji z zakresu infrastruktury technicznej (budowa dróg gminnych i uzbrojenia), należących do zadań własnych gminy będą pochodzić z budżetu gminy.

Realizacja inwestycji prowadzona będzie sukcesywnie w miarę możliwości finansowych gminy, przy zachowaniu zasady uwzględniającej interes publiczny oraz rachunek ekonomiczny liczony wielkością poniesionych nakładów na jednego mieszkańca, korzystającego z realizowanej inwestycji infrastrukturalnej. Ponadto przy realizacji zadań przewiduje się współdziałanie z innymi podmiotami publicznymi i prywatnymi działającymi i inwestującymi na terenie gminy w celu optymalizacji wydatków.

Załącznik Nr 5 do uchwały Nr 1687/LVI/2024
Rady Miasta Lublin
z dnia 25 stycznia 2024 r.
Zalacznik5.xml



Dane przestrzenne, o których mowa w art. 67a ust. 3 i 5 ustawy z dnia 27 marca 2003 r. o planowaniu i zagospodarowaniu przestrzennym (j.t. Dz.U. z 2020 r. poz. 293 z późn. zm.) ujawnione zostaną po kliknięciu w ikonę



DOKUMENT PODPISANY ELEKTRONICZNIE

Dane podpisywanego dokumentu

Typ dokumentu	Uchwała
Numer dokumentu	1687/LVI/2024
Data dokumentu	2024-01-25
Organ wydający	Rada Miasta Lublin
Przedmiot regulacji	w sprawie uchwalenia zmiany miejscowego planu zagospodarowania przestrzennego miasta Lublin - część III dla obszaru I - położonego w rejonie ulicy Choiny
Identyfikator dokumentu	4571624C-E8DC-44C5-8008-C9C2F1D45DA7

Informacje o złożonych podpisach elektronicznych

Podpis:	
Sygnatura	Signature-1275870661
Numer seryjny	03F0166162A9A172
Osoba podpisująca	Jarosław Pakuła\; Przewodniczący Rady Miasta Lublin
Instytucja	URZĄD MIASTA LUBLIN
Kraj	PL
Data złożenia podpisu	30.01.2024 11:17:00
Zakres podpisu	Cały dokument
Wystawca certyfikatu	VATPL-5261029614 CenCert QTSP CA Enigma Systemy Ochrony Informacji Sp. z o.o. PL