

UCHWAŁA NR 1527/LII/2023 RADY MIASTA LUBLIN

z dnia 7 września 2023 r.

w sprawie uchwalenia zmiany miejscowego planu zagospodarowania przestrzennego miasta Lublin w rejonie ulic: Dworcowej, Krochmalnej, 1-go Maja, Al. Zygmuntońskich i Piłsudskiego - rejon ulic: Krochmalnej i Spółdzielczej

Na podstawie art. 18 ust. 2 pkt 5 ustawy z dnia 8 marca 1990 r. o samorządzie gminnym (Dz. U. z 2023 r. poz. 40 i 572) i art. 20 ust. 1 ustawy z dnia 27 marca 2003 r. o planowaniu i zagospodarowaniu przestrzennym (Dz. U. z 2023 r. poz. 977 i 1506), w związku z uchwałą nr 1311/XLIII/2022 Rady Miasta Lublin z dnia 20 października 2022 r. w sprawie przystąpienia do sporządzenia zmiany miejscowego planu zagospodarowania przestrzennego miasta Lublin w rejonie ulic: Dworcowej, Krochmalnej, 1-go Maja, Al. Zygmuntońskich i Piłsudskiego - rejon ulic: Krochmalnej i Spółdzielczej, Rada Miasta Lublin uchwała, co następuje:

§ 1.

1. Stwierdza się, że projekt zmiany miejscowego planu zagospodarowania przestrzennego miasta Lublin w rejonie ulic: Dworcowej, Krochmalnej, 1-go Maja, Al. Zygmuntońskich i Piłsudskiego - rejon ulic: Krochmalnej i Spółdzielczej nie narusza ustaleń „Studium uwarunkowań i kierunków zagospodarowania przestrzennego miasta Lublin” przyjętego uchwałą nr 283/VIII/2019 Rady Miasta Lublin z dnia 1 lipca 2019 r.
2. Uchwala się zmianę miejscowego planu zagospodarowania przestrzennego miasta Lublin w rejonie ulic: Dworcowej, Krochmalnej, 1-go Maja, Al. Zygmuntońskich i Piłsudskiego - rejon ulic: Krochmalnej i Spółdzielczej, w granicach określonych w załączniku nr 1- zwany dalej planem.

§ 2.

1. Część tekstowa planu stanowi treść niniejszej uchwały.
2. Załącznikami do niniejszej uchwały są:
 - 1) część graficzna - rysunek planu w skali 1:1000 (załącznik nr 1);
 - 2) ideogram uzbrojenia w skali 1:1000 (załącznik nr 2);
 - 3) rozstrzygnięcie o sposobie rozpatrzenia uwag do projektu planu (załącznik nr 3);
 - 4) rozstrzygnięcie o sposobie realizacji, zapisanych w planie, inwestycji z zakresu infrastruktury technicznej, które należą do zadań własnych gminy oraz zasadach ich finansowania (załącznik nr 4);
 - 5) dane przestrzenne - dokument elektroniczny (załącznik nr 5).

§ 3.

1. Wyjaśnienia pojęć użytych w niniejszym planie:
 - 1) **dach płaski** - dach o spadku połaci dachowych pod kątem mniejszym niż 12°;
 - 2) **dach stromy** - dach o spadku połaci dachowych pod kątem większym lub równym 12°, za dach stromy uważa się również dach w kształcie kopuły, kolebki itp.;
 - 3) **dach zielony** - wielowarstwowe pokrycie dachowe z nasadzeniami roślin wieloletnich, gdzie warstwa wegetacyjna posiada grubość umożliwiającą wielosezonową wegetację;
 - 4) **dach zielony ekstensywny** - pokrycie dachowe z nasadzeniami roślin wieloletnich niskich (m.in. w formie zadarniającej), które są w stanie samodzielnie się utrzymać i rozwijać;
 - 5) **dach zielony intensywny** - pokrycie dachowe z nasadzeniami roślin wieloletnich w formie zieleni niskiej i średniej z użyciem drzew i krzewów;
 - 6) **detal urbanistyczny** - elementy zagospodarowania i urządzenia przestrzeni otwartej mające na celu nadanie jej cech indywidualnych takie jak: nawierzchnie placów i ciągów komunikacyjnych, oświetlenie terenu, mury oporowe, schody terenowe, rampy, donice, pergole, balustrady, ławki, kosze na śmiecie, elementy plastyczne takie jak rzeźby, fontanny itp.;
 - 7) **dopuszczona kategoria przeznaczenia** - przeznaczenie, które przypisane zostało danemu terenowi jako dodatkowe poza podstawowym;

- 8) **działka budowlana** - zgodnie z definicją określoną w ustawie o planowaniu i zagospodarowaniu przestrzennym;
- 9) **elementy zieleni** - formy zieleni świadomie zakomponowanej, będące częściami składowymi całościowej kompozycji zieleni urządzonej, towarzyszącej obiektom kubaturowym i małej architektury, w sposób powiązany zarówno funkcjonalnie jak i kompozycyjnie (na przykład: drzewa, krzewy, trawniki, roślinność pnąca, ogrody wertykalne, kwietniki, rabaty, dachy zielone);
- 10) **infrastruktura techniczna** - to sieci przesyłowe (podziemne, naziemne lub nadziemne), urządzenia i związane z nimi obiekty (w tym instalacje odnawialnych źródeł energii), służące w szczególności do: obsługi obszaru objętego planem w zakresie komunikacji, zaopatrzenia w wodę, ciepło, chłód, zaopatrzenia w energię elektryczną, zaopatrzenia w paliwa gazowe, odprowadzania ścieków, odprowadzania i/lub zagospodarowania wód opadowych, usuwania odpadów, telekomunikacji, radiokomunikacji i radiolokacji, a także inne przewody i urządzenia służące zaspokajaniu potrzeb bytowych użytkowników nieruchomości;
- 11) **intensywność zabudowy** - wskaźnik powierzchni całkowitej zabudowy w odniesieniu do powierzchni działki budowlanej, zgodnie ze znaczeniem pojęciowym określonym w ustawie o planowaniu i zagospodarowaniu przestrzennym;
- 12) **kategoria przeznaczenia terenu** - przypisany danemu terenowi określony rodzaj działalności lub sposób zagospodarowania i bezpośrednio z tym związany sposób jego użytkowania;
- 13) **kondygnacja** - zgodnie z przepisami odrębnymi;
- 14) **linie rozgraniczające** - linie ciągłe wyznaczające na rysunku planu granice terenów o różnym przeznaczeniu lub różnych zasadach zagospodarowania;
- 15) **miejsce parkingowe** - należy rozumieć jako miejsce do parkowania, miejsce postojowe, stanowisko postojowe;
- 16) **miejscowa retencja** - należy przez to rozumieć rozwiązania techniczne umożliwiające zmniejszenie ilości lub/i czasowe spowolnienie odpływu wód opadowych i roztopowych odprowadzanych do sieci kanalizacji deszczowej z terenu działki inwestycyjnej;
- 17) **nieprzekraczalna linia zabudowy** - linia poza którą zakazuje się sytuowania zabudowy; linia nie dotyczy: balkonów, wykuszy, loggii, gzymsów, okapów, podokienników, zadaszeń nad wejściami, ryzalitów, przedsionków, schodów zewnętrznych, pochylni, tarasów, części podziemnych obiektów budowlanych, obiektów małej architektury oraz budowli naziemnych będących liniami przesyłowymi, sieciami uzbrojenia terenu oraz budowlami infrastruktury telekomunikacyjnej;
- 18) **obowiązująca linia zabudowy** - oznaczona w rysunku planu linia określająca obowiązujący sposób lokalizacji zabudowy, z oznaczeniem strony jej lokalizacji, linia ta nie dotyczy: balkonów, wykuszy, loggii, gzymsów, okapów, podokienników, zadaszeń nad wejściami, ryzalitów, schodów zewnętrznych, pochylni, elementów odwodnienia, elementów wystroju elewacji, części podziemnych obiektów budowlanych oraz budowli naziemnych będących liniami przesyłowymi, sieciami uzbrojenia terenu oraz budowlami infrastruktury telekomunikacyjnej;
- 19) **parking zielony** - należy przez to rozumieć naziemny plac parkingowy o nawierzchni utwardzonej, w tym przy pomocy ekologicznych płyt ażurowych trawnikowych lub kratki trawnikowych z tworzyw sztucznych, dla którego należy zapewnić nie mniej niż 1 drzewo na 4 miejsca do parkowania w ramach działki budowlanej;
- 20) **plan** - plan, o którym mowa w §1 niniejszej uchwały;
- 21) **podstawowa kategoria przeznaczenia** - przeznaczenie, które przypisane zostało danemu terenowi jako obowiązujące;
- 22) **powierzchnia biologicznie czynna** - teren biologicznie czynny;
- 23) **powierzchnia całkowita zabudowy** - suma powierzchni wszystkich kondygnacji budynku, mierzona (z wyłączeniem tynków i okładzin) po obrysie zewnętrznym budynku, na poziomie posadzki pomieszczeń lub części pomieszczeń o wysokości ponad 1,90 m, zamkniętych i przekrytych ze wszystkich stron; do powierzchni całkowitej nie wlicza się nadbudówek takich jak maszynownie dźwigu, centrale wentylacyjne, klimatyzacje lub kotłownie oraz powierzchni loggii, balkonów, galerii, tarasów;
- 24) **powierzchnia użytkowa** - powierzchnia całkowita pomniejszona o powierzchnie zajęte pod: konstrukcję i elementy budowlane (takie jak: podpory, kolumny, filary, szyby, kominy), instalacje i pomieszczenia techniczne instalacji ogólnobudowlanych, komunikacji (takie jak: korytarze, klatki schodowe, dźwigi, przenośniki, wewnętrzne rampy i pochylnie, poczekalnie, powierzchnie zajęte przez urządzenia wbudowane przeznaczone do ruchu ogólnie dostępnego, wbudowane garaże i parkingi). Powierzchnie pomieszczeń o zróżnicowanej wysokości w obrębie jednej kondygnacji są obliczane oddzielnie;



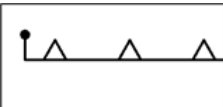
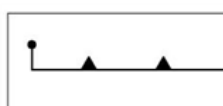


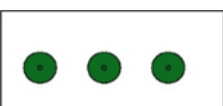

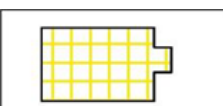
- 25) **powierzchnia zabudowy** - powierzchnia terenu zajęta przez budynek w stanie wykończonym. Powierzchnia zabudowy jest wyznaczona przez rzut pionowy zewnętrznych krawędzi budynku na powierzchnię terenu. Do powierzchni zabudowy nie wlicza się:
- a) powierzchni obiektów budowlanych ani ich części nie wystających ponad powierzchnię terenu,
 - b) powierzchni elementów drugorzędnych, np. schodów zewnętrznych, daszków, markiz, występów dachowych, oświetlenia zewnętrznego,
 - c) powierzchni zajmowanej przez wydzielone obiekty pomocnicze (np. szklarnie, altany);
- 26) **przepisy odrębne** - przepisy obowiązujących ustaw wraz z aktami wykonawczymi;
- 27) **przeznaczenie terenu** - funkcjonalne przeznaczenie w kategoriach funkcji urbanistycznych obszaru wyznaczonego na rysunku planu liniami rozgraniczającymi i oznaczone symbolem literowym i cyfrowym;
- 28) **przeznaczenie tymczasowe** - inne kategorie przeznaczenia terenu niż podstawowe i dopuszczone, przypisane danemu terenowi w określonym horyzoncie czasowym;
- 29) **stanowiska postojowe dla rowerów** - należy przez to rozumieć miejsce przeznaczone do długiego lub krótkiego pozostawienia roweru dostępne bezpośrednio z poziomu terenu lub za pomocą pochylni, w którym możliwe jest przymocowanie przynajmniej ramy lub jednego z kół do elementu trwale związanego z podłożem lub budynkiem;
- 30) **strefa dopuszczonej wysokości zabudowy** - to ustalenie, odnoszące się do wyodrębnionych graficznie na rysunku planu części terenu oznaczonych literami A, B i C w granicach których dopuszczalna wysokość zabudowy jest zróżnicowana i określona w ustaleniach szczegółowych terenu;
- 31) **Strefa Ochrony Widoków (SOW) - obszar ochrony ekspozycji** - strefa mająca na celu ochronę dalekich widoków zabytkowej sylwety historycznego zespołu miejskiego (chronionego na podstawie wpisu do rejestru zabytków woj. lub. Nr A/153);
- 32) **ściana zielona** - należy przez to rozumieć ścianę elewacyjną w formie „pionowych ogrodów” - systemów elewacyjnych z nasadzeniami roślin na pionowych ścianach lub pnącej roślinności na elewacjach budynku;
- 33) **techniczne elementy błękitno-zielonej infrastruktury** - elementy zagospodarowania i urządzenia typu: ogrody deszczowe, zbiorniki retencyjne, sztuczne mokradła, niecki i rowy bioretencyjne, rowy infiltracyjne, rabaty i kwietniki systemowe, dachy zielone, ogrody wertykalne, zielona mała architektura (np.: zielone przystanki, ogrody kieszonkowe), nawierzchnie przepuszczalne i podłoża strukturalne, systemy zrównoważonego gospodarowania wodą deszczową i inne;
- 34) **teren** - należy przez to rozumieć obszar o określonym przeznaczeniu podstawowym, wyznaczony na rysunku planu liniami rozgraniczającymi i oznaczony symbolem literowo-cyfrowym;
- 35) **uciążliwość** - zjawisko lub stan, dokuczliwy dla otoczenia lub utrudniający życie, a polegający na emitowaniu zanieczyszczeń: powietrza, wód, gruntu, a także emisji: nieprzyjemnych zapachów, hałasu, wibracji lub/i szkodliwego promieniowania, przekraczających wyznaczone przepisami odrębnymi standardy jakości środowiska;
- 36) **własne systemy zagospodarowania wód opadowych** - należy przez to rozumieć rozwiązania techniczne pozwalające na częściowe lub całkowite zagospodarowanie wód opadowych i roztopowych na terenie działki inwestycyjnej;
- 37) **wysokość zabudowy** - wysokość budynku mierzona od poziomu terenu przy najniższym położonym wejściu do budynku (lub jego części), znajdującym się na pierwszej kondygnacji nadziemnej budynku, do poziomu najwyższego elementu budynku - kalenicy, attyki, bądź najwyższego położonego punktu dachu, z wyłączeniem infrastruktury komunikacyjnej, instalacji i elementów technicznych, takich jak: anteny, maszty odgromnikowe, kominy, klimatyzatory, nadbudówki nad dachami (np: maszynownie dźwigów, centrale wentylacyjne, klimatyzacyjne, kotłownie). Dopuszcza się mierzenie wysokości oddzielnie dla poszczególnych części budynku;
- 38) **zabudowa** - podstawowy element zagospodarowania terenu w formie budynku lub zespołu budynków, istniejących lub projektowanych, zlokalizowanych na danym terenie lub działce;
- 39) **zachowanie istniejącej zabudowy** - należy przez to rozumieć utrzymanie istniejącej zabudowy wraz z dopuszczeniem jej remontów, modernizacji, a w stosunku do obiektów nie będących zabytkami wpisanymi do rejestru zabytków województwa lubelskiego lub ujętymi w gminnej ewidencji zabytków, również dopuszczenie przebudowy, przy czym w wypadku rozbiórki nowy obiekt musi powstać zgodnie z ustaleniami planu;


- 40) **zagospodarowanie tymczasowe** - zagospodarowanie nowe, inne niż zagospodarowanie istniejące w dniu wejścia w życie planu, niezgodne z ustaleniami planu w zakresie przeznaczenia terenu lub określonych w nim warunków, standardów i parametrów, które po terminie na jaki zostało dopuszczone powinny ulec likwidacji. Obiekty tymczasowe zgodne z ustaleniami planu nie są zagospodarowaniem tymczasowym;
- 41) **zielen urządzona** - obszar zwartej zieleni wielopiętrowej (roślinność: niska, średnia, wysoka), w tym o charakterze publicznym lub pół-publicznym (np.: parki, ogrody, skwery, zieleńce, zielen osiedlowa, ogrody tematyczne), realizowane w oparciu o wykonane nasadzenia roślinne o różnej formie i rodzaju (roślinność: dekoracyjna, użytkowa, izolacyjna).
2. Pojęcia niezdefiniowane w ust.1 należy rozumieć zgodnie z przepisami odrębnymi lub zgodnie z ogólnie przyjętymi normami.

§ 4.




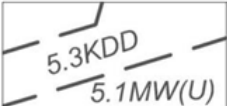
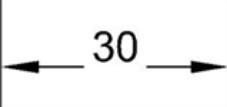


1. Tereny wyznaczone na rysunku planu liniami rozgraniczającymi oznaczono symbolami literowymi odpowiadającymi kategoriom funkcji urbanistycznych określonych w planie oraz numerami porządkowymi rozpoczynającymi się od nr 1.
2. **1, 2, 3...** (cyfry arabskie) - oznaczają numer porządkowy terenu wydzielonego liniami rozgraniczającymi.
3. **P, IE** - symbole literowe terenów, określające ich funkcjonalne przeznaczenie odpowiadające kategoriom funkcji urbanistycznych.
4. Oznaczenia graficzne użyte w planie:

1) Ustalenia obowiązujące:

	granica obszaru objętego planem
	linia rozgraniczająca tereny o różnym przeznaczeniu lub różnych zasadach zagospodarowania
	nieprzekraczalna linia zabudowy
	obowiązująca linia zabudowy
	teren produkcji
	teren elektroenergetyki
	szpaler drzew
	strefy dopuszczonej wysokości zabudowy
	budynek lub zespół budynków, wpisany do Ewidencji Zabytków

	Strefa Ochrony Widoków (SOW) - obszar ochrony ekspozycji
-----------------------------------------------------------------------------------	----------------------------------------------------------

2) Elementy informacyjne:

	budynki istniejące
	istniejące ujęcie wód podziemnych
	szpaler drzew - poza obszarem planu
	linie rozgraniczające oraz symbole terenów poza obszarem planu
	wymiary (w metrach)
	strefa ograniczonego zagospodarowania i zabudowy z uwagi na przyległe tereny kolejowe - zamknięte
	teren zamknięty (kolejowy) - ustalony przez ministra właściwego do spraw transportu - poza obszarem planu

5. Ustaleniami planu są następujące oznaczenia graficzne:

- 1) granica obszaru objętego planem;
 - 2) linie rozgraniczające tereny o różnym przeznaczeniu lub różnych zasadach zagospodarowania;
 - 3) nieprzekraczalne linie zabudowy;
 - 4) obowiązujące linie zabudowy;
 - 5) symbole (oznaczenia literowe i cyfrowe) terenów o różnym przeznaczeniu lub różnych zasadach zagospodarowania;
 - 6) szpaler drzew;
 - 7) strefy dopuszczonej wysokości zabudowy;
 - 8) budynek lub zespół budynków, wpisany do Ewidencji Zabytków;
 - 9) Strefa Ochrony Widoków (SOW) - obszar ochrony ekspozycji.
6. Umieszczone na rysunku planu oznaczenia graficzne nie wymienione w ust. 5 mają charakter informacyjny, w szczególności: budynki istniejące, istniejące ujęcie wód podziemnych, szpaler drzew - poza obszarem planu, linie rozgraniczające oraz symbole terenów poza obszarem planu, wymiary (w metrach), strefa ograniczonego zagospodarowania i zabudowy z uwagi na przyległe tereny kolejowe - zamknięte, teren zamknięty (kolejowy) - ustalony przez ministra właściwego do spraw transportu - poza obszarem planu.

§ 5.

1. Oznaczenia literowe dotyczące przeznaczenia terenów wydzielonych liniami rozgraniczającymi użyte w niniejszym planie:
 - 1) **P** - teren produkcji;
 - 2) **IE** - teren elektroenergetyki.

§ 6.

1. Ustala się wskaźniki parkingowe do obliczania zapotrzebowania inwestycji na miejsca parkingowe dla samochodów osobowych:
 - 1) obiekty handlowe - nie mniej niż 3,2 miejsca parkingowego na 100 m² powierzchni sprzedaży;
 - 2) restauracje, kawiarnie, bary - nie mniej niż 20 miejsc parkingowych na 100 miejsc konsumpcyjnych;
 - 3) biura, urzędy, banki, poczty - nie mniej niż 5 miejsc parkingowych na 100 m² powierzchni użytkowej;
 - 4) rzemiosło usługowe - nie mniej niż 2 miejsce parkingowe na 100 m² powierzchni użytkowej;
 - 5) zakłady przemysłowe, rzemiosło - nie mniej niż 40 miejsc postojowych na 100 osób zatrudnionych na najliczniejszej zmianie.
2. W przypadkach nieokreślonych wyżej ilość miejsc parkingowych dla samochodów należy dostosować do indywidualnych potrzeb związanych z realizacją konkretnej funkcji, jednak w ilości nie mniejszej niż 1 miejsce parkingowe na 50 m² powierzchni użytkowej.
3. Wskaźniki parkingowe określone w ust. 1 i ust. 2, jako minimalne dotyczą miejsc parkingowych (stanowisk postojowych) z niezależnym dostępem do jezdni lub drogi manewrowej.
4. Miejsca parkingowe według wskaźników określonych w ust. 1 i ust. 2 należy lokalizować na terenie działki budowlanej, chyba że ustalenia szczegółowe stanowią inaczej.
5. W przypadku przebudowy i remontów budynków istniejących prowadzonych na działkach, których parametry techniczne uniemożliwiają lokalizację miejsc parkingowych zgodnie z przepisami odrębnymi - dopuszcza się zmniejszenie liczby miejsc określonej w ust. 1 i ust. 2, bądź utrzymanie miejsc parkingowych w dotychczasowej ilości.
6. W ramach powyższego bilansu należy uwzględnić stanowiska parkingowe dla pojazdów zaopatrzonych w kartę parkingową:
 - 1) 1 stanowisko - jeżeli liczba miejsc parkingowych wynosi 6 - 15;
 - 2) 2 stanowiska - jeżeli liczba miejsc parkingowych wynosi 16 - 40;
 - 3) 3 stanowiska - jeżeli liczba miejsc parkingowych wynosi 41 - 100;
 - 4) 4% ogólnej liczby miejsc parkingowych jeżeli ich liczba wynosi więcej niż 100.
7. Ustala się nakaz zapewnienia miejsc parkingowych dla rowerów w ilości nie mniej niż 2 miejsca parkingowe dla rowerów na 10 miejsc parkingowych dla samochodów.

§ 7.

1. Ustala się standard akustyczny:
 - 1) dla terenów produkcji i elektroenergetyki - standardu nie ustala się.

§ 8.

1. Dopuszcza się możliwość realizacji sieci i urządzeń infrastruktury technicznej nie uwzględnionych w załączniku nr 2 do niniejszej uchwały oraz sytuowania ich poza liniami rozgraniczającymi dróg, w zakresie niezbędnym do zaspokojenia potrzeb użytkowników, przy spełnieniu wymogów wynikających z przepisów odrębnych.
2. Realizacja przewidzianej w planie zabudowy jest możliwa po usunięciu kolizji z istniejącymi sieciami i urządzeniami infrastruktury technicznej.
3. Dla terenów na których nie przewiduje się realizacji instalacji odnawialnych źródeł energii o mocy powyżej 100 kW, dopuszcza się możliwość realizacji instalacji odnawialnych źródeł energii o mocy do 100 kW z zastrzeżeniem, że dla instalacji wytwarzających energię z wiatru maksymalną moc ogranicza się do mocy mikroinstalacji, zgodnie z przepisami odrębnymi.

§ 9.

1. Ustala się nakaz zachowania naturalnego ukształtowania terenu.
2. Ustala się zakaz prowadzenia prac niwelacyjnych lub nadsypywania terenu w sposób utrudniający odpływ wód opadowych, z wyłączeniem działań służących zwiększeniu retencji.
3. Poza obrysem istniejących i projektowanych budynków ustala się zakaz prowadzenia prac niwelacyjnych lub nadsypywania terenu w sposób zmieniający naturalnie uformowaną rzeźbę terenu o wartość powyżej 1 metra w stosunku do naturalnej rzędnej terenu.

4. Dopuszcza się, z uwzględnieniem ust. 2, prace niwelacyjne lub nadsypywanie terenu w celu realizacji niezbędnych dojazdów do budynku.
5. Dopuszcza się, z uwzględnieniem ust. 1 i 2, zmiany w ukształtowaniu terenu w celu prowadzenia nowych dróg oraz w przypadkach rekultywacji gruntów zdegradowanych.
6. Zasady wymienione w ust. 1-5 obowiązują dla wszystkich terenów wydzielonych w granicach obszaru objętego niniejszym planem, chyba że ustalenia szczegółowe terenu stanowią inaczej.

§ 10.

1. Ustala się zasady i warunki scalania i podziału nieruchomości:
 - 1) parametry działki dla terenów oznaczonych na rysunku planu symbolem **1P**:
 - a) powierzchnia działki: nie ustala się,
 - b) szerokość frontu działki: nie ustala się,
 - c) kąt położenia granic działki w stosunku do pasa drogowego: nie ustala się.

§ 11.

Dla terenu **1P** ustala się:

1. **Przeznaczenie terenu: Teren produkcji.**
2. **Zasady ochrony i kształtowania ład przestrzennego:** nakazuje się staranne ukształtowanie i utrzymanie zieleni urządzonej, towarzyszącej budynkom i ciągom komunikacyjnym, w formie zieleni niskiej, średniej i wysokiej.
3. **Zasady ochrony środowiska, przyrody i krajobrazu oraz zasady kształtowania krajobrazu:**
 - 1) nakazuje się zachowanie standardów jakości środowiska zgodnie z przepisami odrębnymi;
 - 2) ustala się standard akustyczny - zgodnie z § 7;
 - 3) ustalenia dotyczące ukształtowania terenu, prac niwelacyjnych, nadsypywania terenu - zgodnie z § 9;
 - 4) w terenie 1P zlokalizowane są ujęcia wód podziemnych, do czasu ich ewentualnej likwidacji należy zapewnić ochronę wynikającą z przepisów odrębnych (ustawy - Prawo wodne);
 - 5) tereny objęte są Strefą Ochrony Widoków (SOW) - obszar ochrony ekspozycji - oznaczoną graficznie na rysunku planu - ustalenia jak w ustępie 6 pkt 6.
4. **Zasady ochrony dziedzictwa kulturowego i zabytków, w tym krajobrazów kulturowych, oraz dóbr kultury współczesnej:**
 - 1) Ochronie konserwatorskiej podlegają budynki d. zespołu rektyfikacji Jana Czarnieckiego przy ul. Spółdzielczej 6 ujęte w Gminnej Ewidencji Zabytków m. Lublin, oznaczone graficznie na rysunku planu, dla poszczególnych obiektów obowiązuje następujący zakres ochrony:
 - a) gorzelnia - wieża aparatowni - powinna stanowić dominantę zespołu fabrycznego, należy zachować skalę bryły, gabaryty, wysokość oraz kształt i formę dachu a także podział szprosami przeszklonych otworów w wieży, należy pozostawić wieżę nieotynkowaną (1),
 - b) gorzelnia - d. pomieszczenie maszyny parowej, później aparatownia (elewacja południowozachodnia) - należy zachować skalę bryły, gabaryty, wysokość oraz kształt i formę dachu, należy zachować detal architektoniczny elewacji zachodniej (2),
 - c) rektyfikacja - wieża rektyfikacyjna (aparatownia) i jedna oś elewacji południowo-zachodniej d. pomieszczenie kotłów - powinna stanowić dominantę architektoniczną zespołu fabrycznego, należy zachować skalę bryły, gabaryty, wysokość oraz kształt i formę dachu, detal architektoniczny (lizeny, gzymsy, obramienia otworów okiennych i blend okiennych). Należy zachować detal architektoniczny jednoosiowej elewacji pomieszczenia kotłów przy styku z wieżą (3),
 - d) rektyfikacja - d. przybudówka dla odbieralników - należy zachować skalę bryły, gabaryty, wysokość oraz kształt i formę dachu, należy zachować detal architektoniczny elewacji (lizeny, gzymsy, obramienia otworów okiennych i blend okiennych) (4),
 - e) rektyfikacja - d. magazyn spirytusu - należy zachować skalę bryły, gabaryty, wysokość oraz kształt i formę dachu, należy zachować ceglany detal architektoniczny elewacji (lizeny, gzymsy, obramienia blend okiennych) (5),
 - f) d. dom dozorczy - należy zachować skalę bryły, gabaryty, wysokość oraz kształt i formę dachu, należy zachować ceglany nietynkowany detal architektoniczny elewacji oraz historyzującą formę stolarki okiennej (6),

- g) d. kantor - należy zachować skalę bryły, gabaryty, wysokość oraz kształt i formę dachu, należy zachować ceglany, nieotynkowany detal architektoniczny elewacji (lizeny) (7),
- h) budynek administracyjno-techniczny (część) - należy zachować skalę bryły, gabaryty, wysokość oraz kształt i formę dachu, należy zachować kostkowy fryz elewacji (8).

5. Wymagania wynikające z potrzeb kształtowania przestrzeni publicznych:

- 1) przestrzenie publiczne należy kształtować w sposób zapewniający estetykę i bezpieczeństwo użytkowników z zastosowaniem rozwiązań zapewniających dostęp osobom ze szczególnymi potrzebami, o których mowa w przepisach odrębnych;
- 2) ustala się sukcesywną likwidację barier architektonicznych utrudniających osobom ze szczególnymi potrzebami, o których mowa w przepisach odrębnych dostęp do przestrzeni publicznych;
- 3) dopuszcza się realizację szpalerów drzew.

6. Zasady kształtowania zabudowy oraz wskaźniki zagospodarowania terenu:

- 1) typ zabudowy: nie ustala się;
- 2) ustala się obowiązujące i nieprzekraczalne linie zabudowy wyznaczone na rysunku planu;
- 3) dopuszcza się sytuowanie budynków w odległości 1,5 m od granicy lub bezpośrednio przy granicy z sąsiednią działką budowlaną;
- 4) wielkość powierzchni zabudowy w stosunku do powierzchni działki budowlanej: nie więcej niż 80%;
- 5) minimalny udział procentowy powierzchni biologicznie czynnej, liczonej w stosunku do powierzchni działki budowlanej: 10%;
 - a) dopuszcza się realizację całości lub części powierzchni biologicznie czynnej w formie dachu zielonego, bilansowanego zgodnie z przepisami odrębnymi,
 - b) w przypadku realizacji min 30% miejsc parkingowych jako parkingów zielonych oraz zastosowania w ramach działki budowlanej dachu zielonego na powierzchni minimum 1000m² dachu i ściany zielonej o powierzchni minimum 150m² wraz z jednoczesnym zagospodarowaniem części wód opadowych i roztopowych na terenie działki budowlanej dopuszcza się zmniejszenie minimalnego udziału procentowego powierzchni biologicznie czynnej, liczonej w stosunku do powierzchni działki budowlanej: do nie mniej niż 4%;
- 6) wysokość zabudowy:
 - a) w strefie dopuszczonej wysokości zabudowy oznaczonej symbolem A nie więcej niż 20 m i maksymalnie do rzędnej 199 m.n.p.m,
 - b) w strefie dopuszczonej wysokości zabudowy oznaczonej symbolem B nie więcej niż 30 m i maksymalnie do rzędnej 207 m.n.p.m,
 - c) w strefie dopuszczonej wysokości zabudowy oznaczonej symbolem B dopuszcza się lokalizację wynikających z technologii produkcji obiektów budowlanych oraz urządzeń technicznych o charakterze dominant urbanistycznych o wysokości do 37m i maksymalnie do rzędnej 214 m.n.p.m.,
 - d) w strefie dopuszczonej wysokości zabudowy oznaczonej symbolem C nie więcej niż 37 m i maksymalnie do rzędnej 214 m.n.p.m;
- 7) intensywność zabudowy: nie więcej niż 4,0;
- 8) kształt dachu: nie określa się;
- 9) dopuszcza się realizację dachu zielonego o charakterze intensywnym lub ekstensywnym, lub obu rodzajów jednocześnie;
- 10) kąt nachylenia połaci dachowych: do 45°;
- 11) zakazuje się stosowania jaskrawych kolorów pokryć dachów oraz wykończenia elewacji;
- 12) minimalna liczba miejsc parkingowych - zgodnie z § 6;
- 13) sposób realizacji miejsc parkingowych: garaże podziemne, naziemne miejsca parkingowe;
- 14) dopuszcza się lokalizację miejsc do parkowania w formie parkingów zielonych;
- 15) ustala się bilansowanie miejsc parkingowych w granicach działki inwestycyjnej;
- 16) dopuszcza się przeznaczenia dopełniające funkcje produkcyjno-przemysłowe takie jak: usługi, tereny parkingowe;
- 17) dopuszcza się zachowanie istniejącej zabudowy w dotychczasowych parametrach;
- 18) nakazuje się lokalizację szpaleru drzew - zgodnie z rysunkiem planu.

- 19) dopuszcza się realizację błękitno-zielonej infrastruktury oraz obiektów małej retencji wodnej np. ogrodów deszczowych, oczek wodnych, małych zbiorników retencyjnych itp.
- 7. Granice i sposoby zagospodarowania terenów lub obiektów podlegających ochronie, na podstawie odrębnych przepisów, terenów górniczych, a także obszarów szczególnego zagrożenia powodzią, obszarów osuwania się mas ziemnych, krajobrazów priorytetowych określonych w audycie krajobrazowym oraz w planach zagospodarowania przestrzennego województwa:**
- 1) w terenie 1P występuje strefa ograniczonego zagospodarowania i zabudowy z uwagi na przyległe tereny kolejowe - zamknięte - oznaczona graficznie na rysunku planu szarą obwódką i symbolem KK, w obrębie której:
 - a) obowiązuje zachowanie i przestrzeganie wymagań wynikających z przepisów szczególnych - mających na celu zapewnienie bezpieczeństwa ruchu kolejowego,
 - b) lokalizacja budynków i budowli, drzew i krzewów, elementów ochrony akustycznej, wykonywanie robót ziemnych, urządzania i utrzymywania zasłon odśnieżnych oraz pasów przeciwpożarowych w sąsiedztwie linii kolejowej o znaczeniu państwowym - zgodnie z przepisami odrębnymi, w szczególności z ustawą o transporcie kolejowym oraz aktami wykonawczymi.
- 8. Szczegółowe zasady i warunki scalania i podziału nieruchomości:**
- 1) powierzchnia nowo wydzielanych działek budowlanych: nie ustala się;
 - 2) szerokość frontu działki: nie ustala się;
 - 3) kąt położenia granic działki w stosunku do pasa drogowego: nie ustala się.
- 9. Szczególne warunki zagospodarowania terenów oraz ograniczenia w ich użytkowaniu, w tym zakaz zabudowy:**
- 1) w terenie 1P zakazuje się lokalizacji nowych zakładów stwarzających zagrożenie dla życia i zdrowia ludzi, a w szczególności zakładów stwarzających zagrożenie występowania poważnej awarii przemysłowej;
 - 2) dopuszcza się rozbudowę istniejącego zakładu z uwzględnieniem ograniczenia zagrożenia dla zdrowia ludzi, w tym ograniczenia wystąpienia poważnych awarii przemysłowych - zgodnie z przepisami odrębnymi;
 - 3) nakazuje się zachowanie obiektów wpisanych do Gminnej Ewidencji Zabytków m. Lublin wymienionych w ust. 4;
 - 4) dopuszcza się zachowanie istniejącej zabudowy (niewpisanej do Gminnej Ewidencji Zabytków m. Lublin), w tym istniejącej zabudowy mieszkalnej, oraz zagospodarowania terenu w gabarytach istniejących na dzień wejścia w życie planu.
- 10. Zasady modernizacji, rozbudowy i budowy systemów komunikacji i infrastruktury technicznej:**
- 1) w zakresie komunikacji:
 - a) ustala się podstawową obsługę komunikacyjną terenu 1P - od strony ulic: Krochmalnej, Betonowej i Spółdzielczej (zlokalizowanych poza obszarem planu);
 - 2) w zakresie infrastruktury technicznej:
 - a) ustala się zaopatrzenie w energię elektryczną za pośrednictwem systemu elektroenergetycznego z możliwością rozbudowy lub przebudowy istniejącego układu zasilającego i przesyłowego lub indywidualnych źródeł energii elektrycznej, zgodnie z przepisami odrębnymi,
 - b) elementy instalacji odnawialnych źródeł energii, w szczególności panele lokalizowane na budynkach wpisanych do Gminnej Ewidencji Zabytków m. Lublin dopuszcza się w wyjątkowych przypadkach na dachu elewacji tylnej lub na dachu w sposób nie zaburzający ekspozycji, widoku - zgodnie z przepisami odrębnymi,
 - c) ustala się obsługę telekomunikacyjną zgodnie z przepisami odrębnymi z możliwością rozbudowy lub przebudowy sieci i urządzeń infrastruktury telekomunikacyjnej,
 - d) ustala się zaopatrzenie w wodę z miejskich sieci wodociągowych oraz/lub ujęć własnych, zgodnie z przepisami odrębnymi,
 - e) ustala się zaopatrzenie w gaz oraz odprowadzenie ścieków komunalnych w oparciu o miejskie sieci gazowe oraz kanalizacji sanitarnej,
 - f) ustala się zaopatrzenie w ciepło z miejskich sieci ciepłowniczych lub indywidualnych źródeł ciepła - zgodnie z przepisami odrębnymi,

- g) ustala się odprowadzenie wód opadowych z terenów utwardzonych do miejskich sieci kanalizacji deszczowej z uwzględnieniem miejscowej retencji oraz własnych systemów zagospodarowania wód opadowych; z pozostałych terenów powierzchniowo do gruntu zgodnie z przepisami odrębnymi, z wykluczeniem możliwości odprowadzania wód opadowych i roztopowych na obszary kolejowe i wykorzystania do tego celu kolejowych urządzeń odwadniających,
 - h) dopuszcza się realizację niezbędnej infrastruktury technicznej, przy spełnieniu wymogów wynikających z przepisów odrębnych,
 - i) dopuszcza się przebudowę istniejących sieci i urządzeń infrastruktury technicznej kolidujących z projektowanym zagospodarowaniem terenu na podstawie przepisów odrębnych,
 - j) dopuszcza się lokalizację instalacji odnawialnych źródeł energii, w tym o mocy powyżej 100 kW (w szczególności instalacji fotowoltaicznych, kolektorów termicznych, instalacji aero lub geotermalnych) zaopatrujących w energię elektryczną, ciepłą i chłod, dla instalacji wytwarzających energię z wiatru maksymalną moc ogranicza się do mocy mikroinstalacji, zgodnie z przepisami odrębnymi.
11. **Sposób i termin tymczasowego zagospodarowania, urządzania i użytkowania terenów:** tereny, dla których plan przewiduje przeznaczenie inne od dotychczasowego, mogą być użytkowane w sposób dotychczasowy, do czasu zagospodarowania ich zgodnie z planem; na terenach tych zakazuje się budowy nowych i rozbudowy istniejących obiektów sprzecznych z funkcją przewidzianą w planie.
12. **Stawki procentowe, na podstawie których ustala się opłatę, o której mowa w art. 36 ust. 4 ustawy z dnia 27 marca 2003 r. o planowaniu i zagospodarowaniu przestrzennym:** ustala się jednorazową opłatę na rzecz miasta od wzrostu wartości nieruchomości, będącego skutkiem wejścia w życie niniejszego planu dla terenów IP w wysokości 30 %.

§ 12.

Dla terenu **III E** ustala się:

1. **Przeznaczenie terenu: Teren elektroenergetyki.**
2. **Zasady ochrony i kształtowania ład przestrzennego:** nakazuje się staranne ukształtowanie i utrzymanie zieleni urządzonej.
3. **Zasady ochrony środowiska, przyrody i krajobrazu oraz zasady kształtowania krajobrazu:**
 - 1) nakazuje się zachowanie standardów jakości środowiska zgodnie z przepisami odrębnymi;
 - 2) ustala się standard akustyczny - zgodnie z § 7;
 - 3) ustalenia dotyczące ukształtowania terenu, prac niwelacyjnych, nadsypywania terenu - zgodnie z § 9;
 - 4) tereny objęte są Strefą Ochrony Widoków (SOW) - obszar ochrony ekspozycji - oznaczoną graficznie na rysunku planu - ustalenia jak w ustępie 6 pkt 6.
4. **Zasady ochrony dziedzictwa kulturowego i zabytków, w tym krajobrazów kulturowych, oraz dóbr kultury współczesnej:** nie ustala się.
5. **Wymagania wynikające z potrzeb kształtowania przestrzeni publicznych:** nie ustala się.
6. **Zasady kształtowania zabudowy oraz wskaźniki zagospodarowania terenu:**
 - 1) typ zabudowy: nie ustala się;
 - 2) nieprzekraczalna linia zabudowy: nie ustala się (lokalizacja zabudowy zgodnie z przepisami odrębnymi);
 - 3) dopuszcza się sytuowanie budynków w odległości 1,5 m od granicy lub bezpośrednio przy granicy z sąsiednią działką budowlaną;
 - 4) wielkość powierzchni zabudowy w stosunku do powierzchni działki budowlanej: nie ustala się;
 - 5) minimalny udział procentowy powierzchni biologicznie czynnej, liczonej w stosunku do powierzchni działki budowlanej: nie ustala się;
 - 6) wysokość zabudowy: nie więcej niż 5,0 m i nie więcej niż I kondygnacja nadziemna;
 - 7) intensywność zabudowy: nie ustala się;
 - 8) kształt dachu: nie ustala się;
 - 9) kąt nachylenia połaci dachowych: nie ustala się.
7. **Granice i sposoby zagospodarowania terenów lub obiektów podlegających ochronie, na podstawie odrębnych przepisów, terenów górniczych, a także obszarów szczególnego zagrożenia powodzią, obszarów osuwania się mas ziemnych, krajobrazów priorytetowych określonych w audycie krajobrazowym oraz w planach zagospodarowania przestrzennego województwa:** nie ustala się.
8. **Szczegółowe zasady i warunki scalania i podziału nieruchomości:** nie ustala się.

9. **Szczególne warunki zagospodarowania terenów oraz ograniczenia w ich użytkowaniu, w tym zakaz zabudowy:** nie ustala się.
10. **Zasady modernizacji, rozbudowy i budowy systemów komunikacji i infrastruktury technicznej:**
- 1) w zakresie komunikacji:
 - a) ustala się podstawową obsługę komunikacyjną terenu IIE - od ulicy Spółdzielczej (położonej poza obszarem planu);
 - 2) w zakresie infrastruktury technicznej:
 - a) ustala się zaopatrzenie w energię elektryczną za pośrednictwem systemu elektroenergetycznego z możliwością rozbudowy lub przebudowy istniejącego układu zasilającego i przesyłowego lub indywidualnych źródeł energii elektrycznej, zgodnie z przepisami odrębnymi,
 - b) ustala się obsługę telekomunikacyjną zgodnie z przepisami odrębnymi z możliwością rozbudowy lub przebudowy sieci i urządzeń infrastruktury telekomunikacyjnej,
 - c) zaopatrzenie w wodę, gaz, ciepło oraz odprowadzenie ścieków komunalnych - nie dotyczy,
 - d) ustala się odprowadzenie wód opadowych z terenów utwardzonych do miejskich sieci kanalizacji deszczowej po wymaganej rozbudowie oraz własnych systemów zagospodarowania wód opadowych; z pozostałych terenów powierzchniowo do gruntu zgodnie z przepisami odrębnymi,
 - e) dopuszcza się realizację niezbędnej infrastruktury technicznej, przy spełnieniu wymogów wynikających z przepisów odrębnych,
 - f) dopuszcza się przebudowę istniejących sieci i urządzeń infrastruktury technicznej kolidujących z projektowanym zagospodarowaniem terenu na podstawie przepisów odrębnych.
11. **Sposób i termin tymczasowego zagospodarowania, urządzania i użytkowania terenów:** zakazuje się.
12. **Stawki procentowe, na podstawie których ustala się opłatę, o której mowa w art. 36 ust. 4 ustawy z dnia 27 marca 2003 r. o planowaniu i zagospodarowaniu przestrzennym:** ustala się jednorazową opłatę na rzecz miasta od wzrostu wartości nieruchomości, będącego skutkiem wejścia w życie niniejszego planu dla terenu IIE w wysokości 1 %.

§ 13.

Do czasu zagospodarowania terenów zgodnego z ich przeznaczeniem podstawowym lub dopuszczalnym, dopuszcza się dotychczasowy sposób użytkowania gruntów i obiektów.

§ 14.

Istniejąca zabudowa niezgodna z ww. przeznaczeniem może być poddawana jedynie remontom zabezpieczającym i poprawiającym standardy sanitarne, z dopuszczeniem przebudowy, bez możliwości wymiany budynków.

§ 15.

Wykonanie uchwały powierza się Prezydentowi Miasta Lublin.

§ 16.

Traci moc we fragmentach objętych granicami niniejszego planu, zmiana miejscowego planu zagospodarowania przestrzennego miasta Lublin w rejonie ulic: Dworcowej, Krochmalnej, 1-go Maja, Al. Zygmuntońskich i Piłsudskiego - obszar B - rejon ulic: Krochmalnej i Spółdzielczej, uchwalona uchwałą nr 591/XVIII/2020 Rady Miasta Lublin z dnia 23 kwietnia 2020 r.

§ 17.

Uchwała wchodzi w życie po upływie 14 dni od ogłoszenia jej w Dzienniku Urzędowym Województwa Lubelskiego.

Przewodniczący Rady Miasta Lublin

Jarosław Pakuła



MIASTO LUBLIN
ZMIANA MIEJSCOWEGO PLANU ZAGOSPODAROWANIA PRZESTRZENNEGO MIASTA LUBLIN
W REJONIE ULIC: DWORCOWEJ, KROCHMALNEJ, 1-GO MAJA, AL. ZYGMUNTOWSKICH I PIŁSUDSKIEGO
- rejon ulic: Krochmalnej i Spółdzielczej

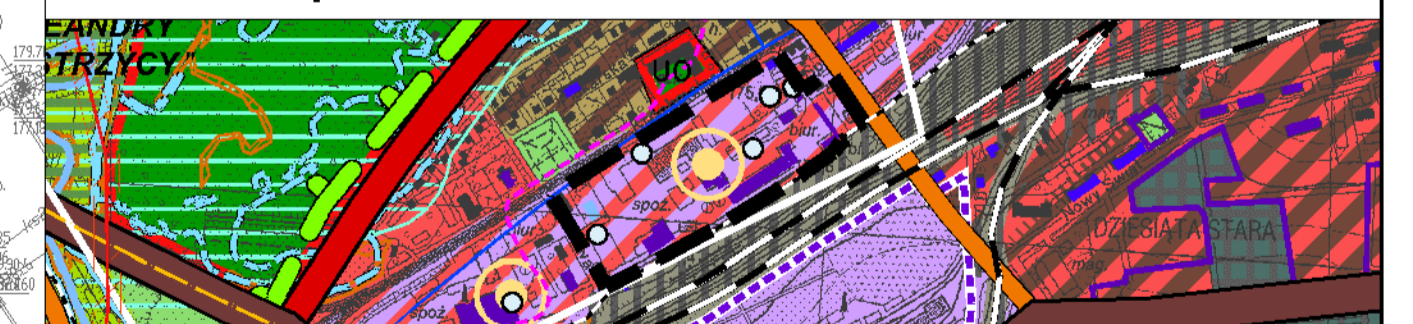
skala 1:1000

Załącznik nr 1
do Uchwały Nr 1527/LII/2023
Rady Miasta Lublin
z dnia 7 września 2023 r.



USTALENIA OBOWIĄZUJĄCE	
	granica obszaru objętego planem
	linia rozgraniczająca tereny o różnym przeznaczeniu lub różnymi zasadach zagospodarowania
	nieprzekraczalna linia zabudowy
	obowiązująca linia zabudowy
P	teren produkcji
IE	teren elektroenergetyki
	szpaler drzew
	strefy dopuszczalnej wysokości zabudowy
	budynek lub zespół budynków, wpisany do Ewidencji Zabytków
	Strefa Ochrony Widoków (SOW) - obszar ochrony ekspozycji
USTALENIA INFORMACYJNE	
	budynki istniejące
	istniejące ujęcie wód podziemnych
	szpaler drzew - poza obszarem planu
	linie rozgraniczające oraz symbole terenów poza obszarem planu
	wymiary (w metrach)
	strefa ograniczonego zagospodarowania i zabudowy z uwagi na przyległe tereny kolejowe - zamknięte
	teren zamknięty (kolejowy) - ustalony przez ministra właściwego do spraw transportu - poza obszarem planu

WYRYS ZE STUDIUM UWARUNKOWAŃ I KIERUNKÓW ZAGOSPODAROWANIA PRZESTRZENNEGO MIASTA LUBLIN - Uchwała nr 283/III/2019 Rady Miasta Lublin z dnia 1 lipca 2019 r. skala 1:10 000



	granica obszaru opracowania m.p.z.p.		tereny aktywności gospodarczej przemysłowe, bazy, składy, magazyny / usługowe
	poziom wód gruntowych na głębokości 2m p.p.t.		drogi zbiorcze
	obiekty w Gminnej Ewidencji Zabytków w Woj. Lubelskiej		tereny kolejowe
	obszary i obiekty w Gminnej Ewidencji Zabytków (nie ujęte w Rejestrze oraz Wojewódzkiej Ewidencji Zabytków)		powierzchnie ograniczające wysokość zabudowy i obiektów naturalnych w regionie lotniska
	Strefa Ochrony Widoków (SOW) - obszar bezwzględnej ochrony ekspozycji		ujęcia wody (komunalne, komunalne nieczyste, inne)
	tereny zabudowy wielorodzinnej / jednorodzinnej		obiekty które mogą spowodować nadzwyczajne zagrożenie dla środowiska, w tym zakłady pracy szczególnie niebezpieczne pod względem pożarowym i wybuchowym
	tereny usługowe		zasięg fal awaryjnych
	tereny usług oświaty (UO) / nauki (UN)		tereny zamknięte i ich strefy ochronne

Układ współrzędnych: PL-2000(8)

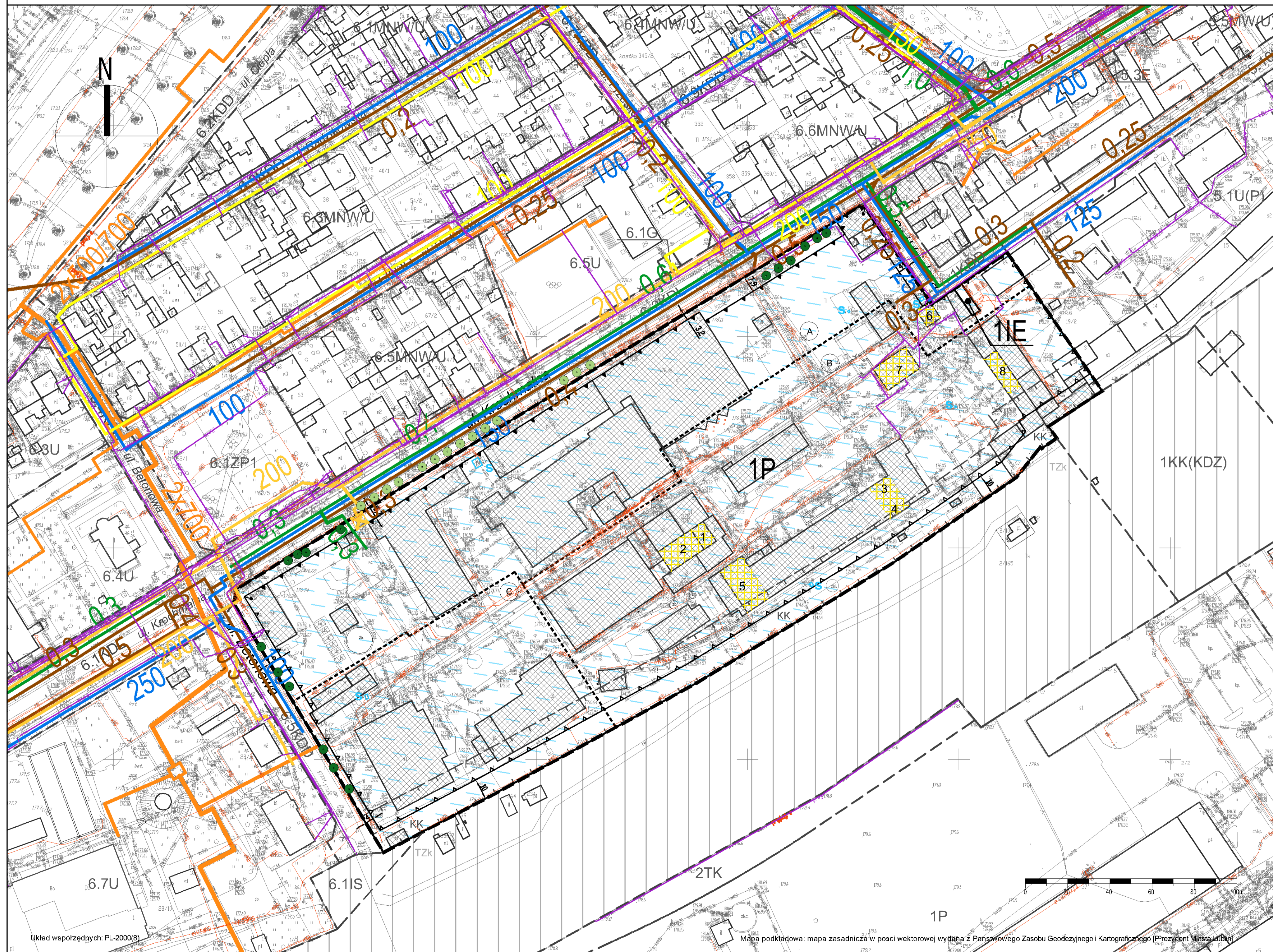
Mapa podkładowa: mapa zasadnicza w postaci wektorowej wydana z Państwowego Zasobu Geodezyjnego i Kartograficznego [Prezydent Miasta Lublin]



MIASTO LUBLIN
ZMIANA MIEJSCOWEGO PLANU ZAGOSPODAROWANIA PRZESTRZENNEGO MIASTA LUBLIN
W REJONIE ULIC: DWORCOWEJ, KROCHMALNEJ, 1-GO MAJA, AL. ZYGMUNTOWSKICH I PIŁSUDSKIEGO
- rejon ulic: Krochmalnej i Spółdzielczej

- IDEOGRAM UZBROJENIA
skala 1:1000

Załącznik nr 2
do Uchwały Nr 1527/LII/2023
Rady Miasta Lublin
z dnia 7 września 2023 r.



USTALENIA OBOWIĄZUJĄCE	
	granica obszaru objętego planem
	linia rozgraniczająca tereny o różnym przeznaczeniu lub różnych zasadach zagospodarowania
	nieprzekraczalna linia zabudowy
	obowiązująca linia zabudowy
P	teren produkcji
IE	teren elektroenergetyki
	szpaler drzew
	strefy dopuszczonej wysokości zabudowy
	budynek lub zespół budynków, wpisany do Ewidencji Zabytków
	Strefa Ochrony Widoków (SOW) - obszar ochrony ekspozycji
USTALENIA INFORMACYJNE	
	budynki istniejące
	istniejące ujęcie wód podziemnych
	szpaler drzew - poza obszarem planu
	linie rozgraniczające oraz symbole terenów poza obszarem planu
	wymiary (w metrach)
	strefa ograniczonego zagospodarowania i zabudowy z uwagi na przyległe tereny kolejowe - zamknięte
	teren zamknięty (kolejowy) - ustalony przez ministra właściwego do spraw transportu - poza obszarem planu

USTALENIA INFORMACYJNE-UZBROJENIE TERENU	
	uzbrojenie terenu - sieć wodociągowa istn.
	uzbrojenie terenu - sieć ciepłownicza istn.
	uzbrojenie terenu - sieć gazowa ś.c.istn./stacja redukcyjna
	uzbrojenie terenu - sieć gazowa n.c.istn.
	uzbrojenie terenu - kanalizacja sanitarna istn.
	uzbrojenie terenu - kanalizacja deszczowa istn.
	uzbrojenie terenu - sieć telekomunikacyjna istn.
	uzbrojenie terenu - sieć kablowa nN / SN istn.

Układ współrzędnych: PL-2000(8)

Mapa podkładowa: mapa zasadnicza w postaci wektorowej wydana z Państwowego Zasobu Geodezyjnego i Kartograficznego [Prezydent Miasta Lublin]

**Załącznik nr 3
do Uchwały Nr 1527/LII/2023
Rady Miasta Lublin
z dnia 7 września 2023 r.**

w sprawie uchwalenia zmiany miejscowego planu zagospodarowania przestrzennego miasta Lublin –
w rejonie ulic: Dworcowej, Krochmalnej, 1-go Maja, Al. Zygmuntofskich i Piłsudskiego –
rejon ulic: Krochmalnej i Spółdzielczej

**Rozstrzygnięcie o sposobie rozpatrzenia uwag
złożonych do projektu zmiany miejscowego planu zagospodarowania przestrzennego miasta
Lublin w rejonie ulic: Dworcowej, Krochmalnej, 1-go Maja, Al. Zygmuntofskich i Piłsudskiego
– rejon ulic: Krochmalnej i Spółdzielczej**

Zgodnie z art. 20 ust. 1 ustawy z dnia 27 marca 2003 r. o planowaniu i zagospodarowaniu przestrzennym Rada Miasta Lublin uchwalając zmianę miejscowego planu zagospodarowania przestrzennego, po stwierdzeniu, że nie narusza ona ustaleń Studium uwarunkowań i kierunków zagospodarowania przestrzennego miasta Lublin przyjętego uchwałą Nr 283/VIII/2019 Rady Miasta Lublin z dnia 1 lipca 2019 r., rozstrzyga jednocześnie o sposobie rozpatrzenia uwag złożonych do projektu zmiany planu.

Projekt zmiany miejscowego planu zagospodarowania przestrzennego miasta Lublin w rejonie ulic: Dworcowej, Krochmalnej, 1-go Maja, Al. Zygmuntofskich i Piłsudskiego – rejon ulic: Krochmalnej i Spółdzielczej wraz z prognozą oddziaływania na środowisko został wyłożony do publicznego wglądu w dniach od 7 czerwca 2023 r. do 30 czerwca 2023 r. Dyskusja publiczna nad przyjętymi w projekcie zmiany planu miejscowego rozwiązaniami odbyła się w dniu 29 czerwca 2023 r. Nieprzekraczalny termin składania uwag upłynął dnia 17 lipca 2023 r.

W ustawowym terminie składania uwag żadna z osób fizycznych i prawnych oraz żadna z jednostek organizacyjnych nieposiadających osobowości prawnej nie wniosła uwag dotyczących projektu zmiany miejscowego planu zagospodarowania przestrzennego miasta Lublin w rejonie ulic: Dworcowej, Krochmalnej, 1-go Maja, Al. Zygmuntofskich i Piłsudskiego – rejon ulic: Krochmalnej i Spółdzielczej.

**Załącznik nr 4
do Uchwały Nr 1527/LII/2023
Rady Miasta Lublin
z dnia 7 września 2023 r.**

w sprawie uchwalenia zmiany miejscowego planu zagospodarowania przestrzennego miasta Lublin –
w rejonie ulic: Dworcowej, Krochmalnej, 1-go Maja, Al. Zygmuntońskich i Piłsudskiego –
rejon ulic: Krochmalnej i Spółdzielczej

**Rozstrzygnięcie o sposobie realizacji zapisanych w planie zagospodarowania przestrzennego
miasta Lublin inwestycji z zakresu infrastruktury technicznej,
które należą do zadań własnych gminy oraz zasadach ich finansowania.**

Na podstawie art. 17, pkt 5 i art. 20 ustawy z dnia 27 marca 2003 r. o planowaniu i zagospodarowaniu przestrzennym (Dz. U. z 2023 r. poz. 977 z późn. zm.) o sposobie realizacji inwestycji z zakresu infrastruktury technicznej należących do zadań własnych gminy oraz zasadach ich finansowania, rozstrzyga się zgodnie z przepisami o finansach publicznych.

Na terenie objętym zmianą planu nie występują nowe elementy z zakresu infrastruktury technicznej (budowa dróg gminnych i uzbrojenia), należące do zadań własnych gminy, których realizacja może obciążać budżet gminy.

Załącznik Nr 5 do uchwały Nr 1527/LII/2023
Rady Miasta Lublin
z dnia 7 września 2023 r.
Zalacznik5.xml



Dane przestrzenne, o których mowa w art. 67a ust. 3 i 5 ustawy z dnia 27 marca 2003 r. o planowaniu i zagospodarowaniu przestrzennym (j.t. Dz.U. z 2020 r. poz. 293 z późn. zm.) ujawnione zostaną po kliknięciu w ikonę



DOKUMENT PODPISANY ELEKTRONICZNIE

Dane podpisywanego dokumentu

Typ dokumentu	Uchwała
Numer dokumentu	1527/LII/2023
Data dokumentu	2023-09-07
Organ wydający	Rada Miasta Lublin
Przedmiot regulacji	w sprawie uchwalenia zmiany miejscowego planu zagospodarowania przestrzennego miasta Lublin w rejonie ulic: Dworcowej, Krochmalnej, 1-go Maja, Al. Zygmuntowskich i Piłsudskiego - rejon ulic: Krochmalnej i Spółdzielczej
Identyfikator dokumentu	598D0789-234D-4248-9DF7-25B7D10E8B13

Informacje o złożonych podpisach elektronicznych

Podpis:	
Sygnatura	Signature-1926626117
Numer seryjny	03F0166162A9A172
Osoba podpisująca	Jarosław Pakuła\; Przewodniczący Rady Miasta Lublin
Instytucja	URZĄD MIASTA LUBLIN
Kraj	PL
Data złożenia podpisu	12.09.2023 10:37:39
Zakres podpisu	Cały dokument
Wystawca certyfikatu	VATPL-5261029614 CenCert QTSP CA Enigma Systemy Ochrony Informacji Sp. z o.o. PL