

**UCHWAŁA NR 1504/LI/2023  
RADY MIASTA LUBLIN**

z dnia 22 czerwca 2023 r.

**w sprawie zmiany uchwały Rady Miasta Lublin nr 758/XXIII/2020 z dnia 19 listopada 2020 r.  
w sprawie zmiany obszaru i granic aglomeracji Lublin**

Na podstawie art. 18 ust. 2 pkt 15 ustawy z dnia 8 marca 1990 r. o samorządzie gminnym (Dz. U. z 2023 r. poz. 40 i 572), w związku z art. 87 ust. 1, ust. 2, ust. 4, ust. 6 ustawy z dnia 20 lipca 2017 r. Prawo wodne (Dz. U. z 2022 r. poz. 2625) oraz art. 4 ust. 1 ustawy z dnia 7 lipca 2022 r. o zmianie ustawy - Prawo wodne oraz niektórych innych ustaw (Dz. U. z 2022 r. poz. 1549), po uzgodnieniu z Dyrektorem Regionalnego Zarządu Gospodarki Wodnej w Lublinie oraz Regionalnym Dyrektorem Ochrony Środowiska w Lublinie - Rada Miasta Lublin uchwała, co następuje:

**§ 1.**

W uchwale Rady Miasta Lublin nr 758/XXIII/2020 z dnia 19 listopada 2020 r. w sprawie zmiany obszaru i granic aglomeracji Lublin wprowadza się następujące zmiany:

1. § 2 ust. 1 otrzymuje brzmienie: „Wyznacza się aglomerację Lublin o równoważnej liczbie mieszkańców 567 112 RLM, położoną w województwie lubelskim na terenie miasta Lublin, miasta Świdnik oraz na terenie gmin: Głusk, Jastków, Konopnica, Niemce i Wólka, z oczyszczalnią ścieków komunalnych Hajdów Lublin, zgodnie z częścią opisową stanowiącą załącznik nr 1 do niniejszej uchwały.”.
2. § 2 ust. 2 załączniki nr 2, 3, 4, 5, 6, 7, 8 do zmienianej uchwały otrzymują brzmienie jak załączniki nr 2, 3, 4, 5, 6, 7, 8 do niniejszej uchwały.
3. W § 2 po ust. 2 dodaje się ust. 3 w brzmieniu: „Wykaz działek wyłączanych z obszaru aglomeracji stanowią załączniki nr 9, 10, 11, 12, 13, 14, 15 do niniejszej uchwały.”.
4. W § 2 po ust. 3 dodaje się ust. 4 w brzmieniu: „Mapa poglądowa przedstawiająca obszar i granice aglomeracji Lublin z podziałem na poszczególne gminy stanowi załącznik nr 16 do niniejszej uchwały.”.
5. Uchyla się § 1 zmienianej uchwały.

**§ 2.**

Wykonanie uchwały powierza się Prezydentowi Miasta Lublin.

**§ 3.**

Uchwała wchodzi w życie po upływie 14 dni od dnia jej ogłoszenia w Dzienniku Urzędowym Województwa Lubelskiego.

Przewodniczący Rady Miasta Lublin

**Jarosław Pakuła**

Załącznik nr 1  
do uchwały nr 1504/LI/2023  
Rady Miasta Lublin  
z dnia 22 czerwca 2023 r.

## **Część opisowa**



## Spis treści:

### A. Podstawowe informacje na temat aglomeracji

1. Nazwa aglomeracji.
2. Zmieniana uchwała.
3. Wielkość RLM aglomeracji.
4. Gmina wiodąca w aglomeracji.
5. Gminy w aglomeracji.
6. Wykaz gmin i nazw miejscowości w aglomeracji oraz liczba mieszkańców i osób czasowo przebywających w poszczególnych gminach, w granicach wyznaczonej aglomeracji.
7. Dokumenty stanowiące podstawę do wyznaczenia aglomeracji.

### B. Opis systemu zbierania ścieków komunalnych w obrębie aglomeracji

1. Informacje na temat długości i rodzaju istniejącej sieci kanalizacyjnej i liczby osób korzystających z istniejącej sieci kanalizacyjnej oraz liczby osób planowanych do podłączenia do istniejącej sieci kanalizacyjnej.
2. Informacje na temat długości i rodzaju planowanej do wykonania sieci kanalizacyjnej w celu dostosowania aglomeracji do warunków określonych w Dyrektywie Rady z dnia 21 maja 1991 r. dotyczącej oczyszczania ścieków komunalnych (91/271/EWG) oraz liczby osób korzystających z planowanej sieci kanalizacyjnej.
  - 2.1. Sieć kanalizacyjna o wskaźniku długości sieci nie mniejszym niż 120 osób na 1 km sieci.
  - 2.2. Sieć kanalizacyjna o wskaźniku długości sieci nie mniejszym niż 90 osób na 1 km sieci.
3. Informacje na temat długości i rodzaju sieci kanalizacyjnej oraz liczby osób korzystających z sieci kanalizacyjnej po dostosowaniu aglomeracji do warunków określonych w Dyrektywie Rady z dnia 21 maja 1991 r. dotyczącej oczyszczania ścieków komunalnych (91/271/EWG).

### C. Informacje na temat oczyszczalni ścieków

1. Nazwa oczyszczalni ścieków.
2. Lokalizacja oczyszczalni ścieków.
3. Właściciel obiektu.
4. Pozwolenie wodnoprawne na odprowadzanie oczyszczonych ścieków do środowiska.
5. Przepustowość hydrauliczna oczyszczalni.
6. Wydajność oczyszczalni w RLM aktualna i projektowana.
7. Typ oczyszczalni ścieków.
8. Podstawowe informacje na temat zamierzeń inwestycyjnych.

### D. Informacje o systemie gospodarki ściekowej w aglomeracji

1. Średnia dobową ilość ścieków komunalnych powstających na terenie aglomeracji.
2. Skład jakościowy ścieków komunalnych.
3. Równoważna Liczba Mieszkańców (RLM) dla przemysłu obsługiwanego przez istniejącą sieć kanalizacyjną oraz planowaną do budowy sieć kanalizacyjną.
  - 3.1. Informacje o ilości i składzie jakościowym ścieków przemysłowych odprowadzanych przez zakłady do systemu kanalizacji zbiorczej.
  - 3.2. Informacje o zakładach, których podłączenie do systemu kanalizacji zbiorczej jest planowane.

**E. Uzasadnienie określonej dla aglomeracji równoważnej liczby mieszkańców**

**F. Informacje dotyczące indywidualnych systemów oczyszczania ścieków obsługujących mieszkańców aglomeracji**

1. Stan istniejący.
2. Stan docelowy po podłączeniu mieszkańców do istniejącej i planowanej do wybudowania kanalizacji sanitarnej.
3. Opis rozwiązania problemu gospodarki ściekowej na terenach, które zostaną wyłączone z obszaru aglomeracji.
4. Szczegółowa informacja dotycząca pomocy finansowej na realizację przedsięwzięcia w zakresie budowy, rozbudowy i modernizacji urządzeń kanalizacyjnych ze środków budżetu państwa oraz ze środków pochodzących z funduszy UE otrzymanej w okresie 5 lat od zrealizowania przedsięwzięcia ujętego w Krajowym Programie Oczyszczania Ścieków Komunalnych – tzw. okres trwałości projektu.

**G. Informacje o strefach ochronnych ujęć wody, występujących na obszarze aglomeracji, obejmujących tereny ochrony bezpośredniej i tereny ochrony pośredniej zawierające oznaczenie aktu prawa miejscowego lub decyzje ustanawiające te strefy oraz zakazy, nakazy i ograniczenia obowiązujące na tych terenach**

**H. Informacje o obszarach ochronnych zbiorników wód śródlądowych zawierające oznaczenie aktów prawa miejscowego ustanawiających te obszary oraz zakazy, nakazy i ograniczenia obowiązujące na tych obszarach**

**I. Informacje o formach ochrony przyrody, występujących na obszarze aglomeracji, zawierające nazwę formy ochrony przyrody oraz wskazanie aktu prawnego uznającego określony obszar za formę ochrony przyrody**

## A. Podstawowe informacje na temat aglomeracji

1. Nazwa aglomeracji: **Aglomeracja Lublin**
2. Zmiana uchwały: Uchwała nr 758/XXIII/2020 Rady Miasta Lublin z dnia 19 listopada 2020 r. w sprawie zmiany obszaru i granicy aglomeracji Lublin o wielkości RLM: **571 515**
3. Wielkość RLM aglomeracji po zmianie uchwały : **567 112**
4. Gmina wiodąca w aglomeracji: **Lublin**
5. Gminy w aglomeracji: **Lublin, Głusk, Jastków, Konopnica, Niemce, Świdnik, Wólka**
6. Wykaz gmin i nazw miejscowości w aglomeracji oraz liczba mieszkańców i osób czasowo przebywających w poszczególnych gminach, w granicach wyznaczonej aglomeracji.

L.p.	Gmina	Miejscowości	Liczba mieszkańców w granicach aglomeracji	Liczba osób czasowo przebywających
1	2	3	4	5
1	<b>Lublin</b>	Lublin	313074	6814
2	<b>Głusk</b>	Abramowice Prywatne, Ćmiłów, Dominów, Głuszczyzna, Kalinówka, Kazimierzówka, Mętów, Prawiedniki, Prawiedniki Kolonia, Wólka Abramowicka, Żabia Wola	11748	52
3	<b>Jastków</b>	Barak, Dąbrowica, Dębówka, Płuszczyce Kolonia	2815	120
4	<b>Konopnica</b>	Konopnica, Kozubszczyzna, Marynin, Radawiec Duży, Stasin, Tereszyn, Zemborzyce Podleśne	2 130	0
5	<b>Niemce</b>	Baszki, Boduszyn, Ciecierzyn, Dys, Elizówka, Jakubowice Konińskie, Jakubowice Konińskie Kolonia, Ludwinów, Łagiewniki	7728	232
6	<b>Świdnik</b>	Świdnik	32937	484
7	<b>Wólka</b>	Biskupie Kolonia, Długie, Jakubowice Murowane, Świdniczek, Świdnik Duży Pierwszy, Świdnik Mały, Turka, Wólka	8289	98
<b>Agglomeracja Lublin</b>			<b>378721</b>	<b>7800</b>

### 7. Dokumenty stanowiące podstawę do wyznaczenia aglomeracji:

- 1) miejscowe plany zagospodarowania przestrzennego,
- 2) studium uwarunkowań i kierunków zagospodarowania przestrzennego gminy,
- 3) wieloletnie plany rozwoju i modernizacji urządzeń wodociągowych i kanalizacyjnych,
- 4) koncepcje programowo- przestrzenne, projekty budowlano-wykonawcze, pozwolenia na budowę w tym:

Gmina Lublin:

- Wieloletni Plan Rozwoju i Modernizacji Urzędzeń Wodociągowych i Urzędzeń Kanalizacyjnych MPWiK Sp. z o. o. w Lublinie na lata 2022-2026;
- Projekt „Rozbudowa i modernizacja systemu zaopatrzenia w wodę i odprowadzania ścieków w Lublinie - Etap III” (POLiŚ Działanie 2.3);

Gmina Głusk:

- „Kanalizacja sanitarna dla miejscowości Kalinówka cz. II i Kazimierzówka”;
- „Koncepcja programowo-przestrzenna kanalizacji sanitarnej dla miejscowości Prawiedniki i Prawiedniki Kolonia”;

Gmina Jastków:

- „Projekt sieci i odgałęzień kanalizacji sanitarnej do granicy działek w miejscowości Barak i Dębówka Kolonia”;
- Budowa sieci kanalizacji sanitarnej wraz z przyłączami w miejscowości Płuszowice Kolonia i Dąbrowica, gm. Jastków;

Gmina Niemce:

- "Budowa sieci kanalizacji sanitarnej dla południowej części Gminy Niemce";

## B. Opis systemu zbierania ścieków komunalnych w obrębie aglomeracji

### 1. Informacje na temat długości i rodzaju istniejącej sieci kanalizacyjnej i liczby osób korzystających z istniejącej sieci kanalizacyjnej oraz liczby osób planowanych do podłączenia do istniejącej sieci kanalizacyjnej.

Lp.	Gmina	Długość kanalizacji istniejącej [km]			Liczba osób korzystających z istniejącej kanalizacji		Liczba osób planowana do włączenia do sieci istniejącej	
		Sanitarna grawitacyjna	Sanitarna tłoczna	Ogólnospławna grawitacyjna	Mieszkańcy	Osoby czasowo przebywające na terenie aglomeracji	Mieszkańcy	Osoby czasowo przebywające na terenie aglomeracji
1	2	3	4	5	6	7	8	9
1	Lublin	724,95	8,9	0,8	306 353	6 539	2510	32
2	Głusk	79	8,5	0	6 060	60	3980	0
3	Jastków	1,9	0,3	0	0	0	0	0
4	Konopnica	15,5	1,5	0	2 064	0	66	0
5	Niemce	5,4	0	0	450	55	24	0
6	Świdnik	87,7	3,0	0	32 188	484	275	0
7	Wólka	77,0	3,9	0	8289	98	0	0
<b>Aglomeracja Lublin</b>		<b>991,45</b>	<b>26,1</b>	<b>0,8</b>	<b>355404</b>	<b>7236</b>	<b>6855</b>	<b>32</b>

**2. Informacje na temat długości i rodzaju planowanej do wykonania sieci kanalizacyjnej w celu dostosowania aglomeracji do warunków określonych w Dyrektywie Rady z dnia 21 maja 1991 r. dotyczącej oczyszczania ścieków komunalnych (91/271/EWG) oraz liczby osób korzystających z planowanej sieci kanalizacyjnej.**

**2.1. Sieć kanalizacyjna o wskaźniku długości sieci nie mniejszym niż 120 osób na 1 km sieci.**

Wykaz miast i/lub miejscowości wchodzących w skład aglomeracji, w obrębie których planuje się wykonanie sieci kanalizacji sanitarnej:

Gmina Lublin: Lublin;

Gmina Głusk: Kazimierzówka;

Gmina Jastków: Barak, Dąbrowica, Dębówka, Płuszczyce Kolonia;

Gmina Niemce: Ciecierzyn, Dys, Elizówka, Jakubowice Konińskie;

Lp.	Gmina	Kanalizacja planowana do wykonania		Liczba osób, które zostaną podłączone do planowanej do wykonania kanalizacji		
		Długość [km]		Mieszkańcy	Osoby czasowo przebywające na terenie aglomeracji	Sumaryczna liczba osób [kol 5 + kol 6]
		Sanitarna grawitacyjna	Sanitarna tłoczna			
1	2	3	4	5	6	7
1	Lublin	6,5665	1,198	3362	0,0	3362
2	Głusk	4,0	0,0	520	0,0	520
3	Jastków	18,2	4,9	2 815	120	2 935
4	Konopnica	0,0	0,0	0,0	0,0	0,0
5	Niemce	25,3	4,3	3 551	17	3 568
6	Świdnik	0,0	0,0	0,0	0,0	0,0
7	Wólka	0,0	0,0	0,0	0,0	0,0
<b>Aglomeracja Lublin - razem</b>		<b>54,07</b>	<b>10,4</b>	<b>10248</b>	<b>137</b>	<b>10385</b>

**Wskaźnik długości sieci > 120 mieszkańców na 1 km sieci**

Obliczenie wskaźnika długości sieci dla planowanej do wykonania sieci kanalizacyjnej (dla obszaru o wskaźniku długości sieci nie mniejszym niż 120 osób na 1 km sieci).

Długość sieci kanalizacyjnej planowanej do wykonania [kol. 3 - razem + kol. 4 - razem ]	<b>64,47</b>
Sumaryczna liczba mieszkańców oraz osób czasowo przebywających na terenie aglomeracji, którzy będą obsługiwani przez planowaną do wykonania sieć kanalizacyjną [kol. 7 - razem]	<b>10385</b>
Wskaźnik długości sieci = sumaryczna liczba mieszkańców oraz osób czasowo przebywających na terenie aglomeracji [kol. 7 - razem] / długość sieci kanalizacyjnej planowanej do wykonania [kol. 3 – razem + kol. 4 - razem]	<b>161,1</b>

## 2.2. Sieć kanalizacyjna o wskaźniku długości sieci nie mniejszym niż 90 osób na 1 km sieci.

Wykaz miast i/lub miejscowości wchodzących w skład aglomeracji, w obrębie których planuje się wykonanie sieci kanalizacji sanitarnej:

Gmina Głusk: Prawiedniki, Prawiedniki Kolonia;

Gmina Niemce: Baszki, Boduszyn, Ciecierzyn, Dys, Jakubowice Konińskie, Jakubowice Konińskie Kolonia, Ludwinów, Łagiewniki.

Lp.	Gmina	Kanalizacja planowana do wykonania		Liczba osób, które zostaną podłączone do planowanej do wykonania kanalizacji		
		Długość [km]		Mieszkańcy	Osoby czasowo przebywające na terenie aglomeracji	Sumaryczna liczba osób [kol 5 + kol 6]
		Sanitarna grawitacyjna	Sanitarna tłoczna			
1	2	3	4	5	6	7
1	Lublin	0,0	0,0	0,0	0,0	0,0
2	Głusk	10,0	0,0	958	0,0	958
3	Jastków	0,0	0,0	0,0	0,0	0,0
4	Konopnica	0,0	0,0	0,0	0,0	0,0
5	Niemce	33,4	6,0	3 608	44	3 652
6	Świdnik	0,0	0,0	0,0	0,0	0,0
7	Wólka	0,0	0,0	0,0	0,0	0,0
<b>Aglomeracja Lublin - razem</b>		<b>43,4</b>	<b>6</b>	<b>4566</b>	<b>44</b>	<b>4610</b>

### Wskaźnik długości sieci 90÷120 mieszkańców na 1 km sieci

Obliczenie wskaźnika długości sieci dla planowanej do wykonania sieci kanalizacyjnej (dla obszaru o wskaźniku długości sieci nie mniejszym niż 90 osób na 1 km sieci).

Długość sieci kanalizacyjnej planowanej do wykonania [kol. 3 - razem + kol. 4- razem ]	<b>49,4</b>
Sumaryczna liczba mieszkańców oraz osób czasowo przebywających na terenie aglomeracji, którzy będą obsługiwani przez planowaną do wykonania sieć kanalizacyjną [kol. 7 - razem]	<b>4610</b>
Wskaźnik długości sieci = sumaryczna liczba mieszkańców oraz osób czasowo przebywających na terenie aglomeracji [kol. 7 - razem] / długość sieci kanalizacyjnej planowanej do wykonania [kol. 3 - razem + kol. 4- razem ]	<b>93,32</b>

**3. Informacje na temat długości i rodzaju sieci kanalizacyjnej oraz liczby osób korzystających z sieci kanalizacyjnej po dostosowaniu aglomeracji do warunków określonych w Dyrektywie Rady z dnia 21 maja 1991 r. dotyczącej oczyszczania ścieków komunalnych (91/271/EWG).**

Lp.	Gmina	Długość kanalizacji istniejącej i planowanej [km]			Docelowa liczba osób korzystających z kanalizacji zbiorczej	
		Sanitarna grawitacyjna	Sanitarna tłoczna	Ogólnospławna grawitacyjna	Mieszkańcy	Osoby czasowo przebywające na terenie aglomeracji
1	2	3	4	5	6	7
1	Lublin	731,5165	10,098	0,8	312225	6571
2	Głusk	93,0	8,5	0	11518	60
3	Jastków	20,1	5,2	0	2 815	120
4	Konopnica	15,5	1,5	0	2130	0
5	Niemce	64,1	10,3	0	7633	116
6	Świdnik	87,7	3,0	0	32 463	484
7	Wólka	77,0	3,9	0	8289	98
<b>Agglomeracja Lublin</b>		<b>1088,92</b>	<b>42,5</b>	<b>0,8</b>	<b>377073</b>	<b>7449</b>

**C. Informacje na temat oczyszczalni ścieków.**

1. Nazwa oczyszczalni ścieków: **Oczyszczalnia Ścieków Hajdów Lublin**

2. Lokalizacja oczyszczalni ścieków: **ul. Łagiewnicka 5 20-228 Lublin**

3. Właściciel obiektu:

**Miejskie Przedsiębiorstwo Wodociągów i Kanalizacji w Lublinie Sp. z o.o.  
al. Piłsudskiego 15 20-407 Lublin**

4. Pozwolenie wodnoprawne na odprowadzanie oczyszczonych ścieków z oczyszczalni do rzeki Bystrzycy:  
**Decyzja Dyrektora Regionalny Zarząd Gospodarki Wodnej w Lublinie  
Znak: LU.RUZ.421.13.2019.TK z dnia 07.05.2019 ważna do 15 maja 2029 r.**

5. Przepustowość hydrauliczna oczyszczalni:

- średnia [m<sup>3</sup>/d]: **120 000**
- maksymalna godzinowa [m<sup>3</sup>/h]: **9 000**
- maksymalna roczna [m<sup>3</sup>/rok]: **43 800 000**

6. Wydajność oczyszczalni w RLM:

- aktualna projektowa wydajność oczyszczalni ścieków [RLM]: **820 000**

7. Typ oczyszczalni ścieków:

**PUB1 - oczyszczalnia biologiczna z podwyższonym usuwaniem związków azotu (N), fosforu (P) spełniająca standardy odprowadzanych ścieków dla aglomeracji  $\geq 100\ 000$  RLM**

#### D. Informacje o systemie gospodarki ściekowej w aglomeracji:

- Średnia dobową ilość ścieków komunalnych powstających na terenie Gminy Lublin (bez wód infiltracyjnych): **47 224,53 m<sup>3</sup>/d**
- Skład jakościowy ścieków komunalnych z aglomeracji z wyłączeniem Gminy Jastków (zwięzła pomiarowa na wlocie na Oczyszczalnię Ścieków Hajdów):

L.p.	Wskaźnik	Wartość (średnioroczna z pomiarów ścieków surowych)
1	2	3
1	BZT <sub>5</sub> [mgO <sub>2</sub> /l]	<b>649,2</b>
2	ChZT <sub>Cr</sub> [mgO <sub>2</sub> /l]	<b>1 331,9</b>
3	Zawiesina ogólna [mg/l]	<b>628,8</b>
4	Fosfor ogólny [mgP/l]	<b>11,1</b>
5	Azot ogólny [mgN/l]	<b>96,2</b>

- RLM dla przemysłu obsługiwanego przez istniejącą sieć kanalizacyjną oraz planowaną do budowy sieć kanalizacyjną.

#### 3.1. Informacje o ilości i składzie jakościowym ścieków przemysłowych odprowadzanych przez zakłady do systemu kanalizacji zbiorczej.

L.p.	Gmina	Ilość [m <sup>3</sup> /d]	Wartość wskaźnika zanieczyszczeń BZT5 [mgO <sub>2</sub> /l]	Ładunek zanieczyszczeń odprowadzany w ciągu doby [g/d]	RLM
1	2	3	4	5	6
1	Lublin	13 462,71	800	10 770 168	179 503
2	Głusk	0,0	800	0	0
3	Jastków	0,0	800	0	0
4	Konopnica	31,4	800	25 093	418
5	Niemce	73,1	800	7 960	211
6	Świdnik	21,4	800	17 104	285
7	Wólka	13,0	800	10 434	174
<b>Aglomeracja Lublin</b>		<b>13601,61</b>	<b>800,0</b>	<b>10830759</b>	<b>180591</b>

\* 1 RLM= 60 g/mieszkańca/dobę

Wskaźnik	Wartość wskaźnika zanieczyszczeń	Ładunek zanieczyszczeń odprowadzany w ciągu doby wg. wskaźnika BZT5 [g/d]
1	2	3
BZT <sub>5</sub> [mgO <sub>2</sub> /l]	800	<b>10830759</b>
ChZT <sub>Cr</sub> [mgO <sub>2</sub> /l]	1500	-



Zawiesina ogólna [mg/l]	600	-
Fosfor ogólny [mgP/l]	16	-
Azot ogólny [mgN/l]	200	-

### 3.2. Informacje o zakładach, których podłączenie do systemu kanalizacji zbiorczej jest planowane.

Nie jest planowane podłączenie do systemu kanalizacji zbiorczej zakładów odprowadzających ścieki przemysłowe biologicznie rozkładalne.

#### E. Uzasadnienie określonej dla aglomeracji równoważnej liczby mieszkańców

L.p.	Wyszczególnienie:	RLM
<i>1</i>	<i>2</i>	<i>3</i>
1	Liczba mieszkańców korzystających z istniejącej sieci kanalizacyjnej	<b>355404</b>
2	Liczba mieszkańców, planowanych do przyłączenia do istniejącej sieci kanalizacyjnej	<b>6855</b>
3	Liczba mieszkańców planowanych do podłączenia do projektowanej sieci kanalizacyjnej	<b>14814</b>
4	Liczba osób czasowo przebywających korzystających z istniejącej sieci kanalizacyjnej	<b>7236</b>
5	Liczba osób czasowo przebywających planowanych do podłączenia do projektowanej sieci kanalizacyjnej	<b>181</b>
6	Liczba osób czasowo przebywających planowanych do podłączenia do istniejącej sieci kanalizacyjnej	<b>32</b>
7	Równoważna liczba mieszkańców (RLM) wynikająca z dobowego ładunku ścieków odprowadzanych przez zakłady przemysłowe i usługowe korzystające z istniejącej sieci kanalizacyjnej	<b>180 591</b>
8	Równoważna liczba mieszkańców (RLM) wynikająca z dobowego ładunku ścieków, który będzie odprowadzanych przez zakłady przemysłowe i usługowe planowane do podłączenia do sieci kanalizacyjnej	<b>0</b>
9	Liczba mieszkańców oraz osób czasowo przebywających na terenie aglomeracji, korzystających z indywidualnych systemów oczyszczania ścieków komunalnych (przydomowe oczyszczalnie ścieków, zbiorniki bezodpływowe), nieplanowanych do podłączenia do sieci	<b>1 999</b>
<b>Równoważna Liczba Mieszkańców RLM (suma)</b>		<b>567112</b>

## F. Informacje dotyczące indywidualnych systemów oczyszczania ścieków obsługujących mieszkańców aglomeracji

### 1. Stan istniejący:

1.1. Ilość ścieków komunalnych powstających na terenie aglomeracji, nieobjętych systemem kanalizacji zbiorczej: **2 296 m<sup>3</sup>/d**

1.2. Przydomowe oczyszczalnie ścieków:

Liczba oczyszczalni	<b>578</b>
Liczba mieszkańców korzystających	<b>1 856</b>

1.3. Zbiorniki bezodpływowe:

Liczba zbiorników	<b>6 140</b>
Liczba mieszkańców korzystających	<b>19 078</b>

### 2. Stan docelowy po podłączeniu mieszkańców do istniejącej i planowanej do wybudowania kanalizacji sanitarnej:

1.1. Ilość ścieków komunalnych powstających na terenie aglomeracji, nieobjętych systemem kanalizacji zbiorczej: **216 m<sup>3</sup>/d**

1.2. Przydomowe oczyszczalnie ścieków:

Liczba oczyszczalni	<b>456</b>
Liczba mieszkańców korzystających	<b>1160</b>

1.3. Zbiorniki bezodpływowe:

Liczba zbiorników	<b>561</b>
Liczba mieszkańców korzystających	<b>839</b>

### 3. Opis rozwiązania problemu gospodarki ściekowej na terenach, które zostaną wyłączone z obszaru aglomeracji.

Nieruchomości zlokalizowane poza aglomeracją wyposażone są w szczelne zbiorniki bezodpływowe lub przydomowe oczyszczalnie ścieków. Ścieki z tych zbiorników wywożone są taborami asenizacyjnymi do oczyszczalni ścieków. Zarówno tabor asenizacyjny jak i przepustowość istniejącej oczyszczalni pozwala na zapewnienie odbioru ścieków z istniejących zbiorników bezodpływowych. Inwestycje w zakresie budowy sieci kanalizacyjnej na terenach, które zostaną wyłączone z obszaru aglomeracji mogą być realizowane z innych pozyskanych bądź własnych środków.

**4. Szczegółowa informacja dotycząca pomocy finansowej na realizację przedsięwzięcia w zakresie budowy, rozbudowy i modernizacji urządzeń kanalizacyjnych ze środków budżetu państwa oraz ze środków pochodzących z funduszy UE otrzymanej w okresie 5 lat od zrealizowania przedsięwzięcia ujętego w Krajowym Programie Oczyszczania Ścieków Komunalnych – tzw. okres trwałości projektu.** Na terenach wyłączanych z aglomeracji nie były realizowane przedsięwzięcia w zakresie budowy, rozbudowy i modernizacji urządzeń kanalizacyjnych ze środków pochodzących z funduszy UE lub budżetu państwa w okresie 5 lat wstecz.

**G. Informacje o strefach ochronnych ujęć wody, występujących na obszarze aglomeracji, obejmujących tereny ochrony bezpośredniej i tereny ochrony pośredniej zawierające oznaczenie aktu prawa miejscowego lub decyzje ustanawiające te strefy oraz zakazy, nakazy i ograniczenia obowiązujące na tych terenach.**

Gmina Lublin:

**UJĘCIE WODY WILCZOPOLE** – Rozporządzeniem nr 53 Wojewody Lubelskiego z dnia 11 grudnia 2020 r. (Dz. Urz. Woj. Lub. 2020. 6576) została ustanowiona strefa ochrona obejmującej teren ochrony bezpośredniej oraz teren ochrony pośredniej ujęcia „Wilczopole”.

**Na terenie ochrony bezpośredniej** obowiązują zakazy i nakazy, o których mowa w art. 127 i art. 128 ustawy z dnia 20 lipca 2017 r. - Prawo wodne.

Zakazy i nakazy obowiązujące na terenach ochrony bezpośredniej:

1. Zakaz użytkowania gruntów do celów niezwiązanych z eksploatacją ujęcia wody.
2. Nakaz odprowadzania wód opadowych lub roztopowych w sposób uniemożliwiający przedostawanie się ich do urządzeń służących do poboru wody.
3. Nakaz zagospodarowania terenu zielenią.
4. Nakaz odprowadzania poza granicę terenu ochrony bezpośredniej ścieki z urządzeń sanitarnych przeznaczonych do użytku dla osób zatrudnionych przy obsłudze urządzeń służących do poboru wody.
5. Nakaz ograniczenia wyłącznie do niezbędnych potrzeb przebywanie osób niezatrudnionych przy obsłudze urządzeń służących do poboru wody.

**I. Na terenie ochrony pośredniej obowiązują zakazy:**

1. Przechowywania lub składowania odpadów promieniotwórczych;
2. Stosowania nawozów oraz środków ochrony roślin, z wyjątkiem nawozów mineralnych i naturalnych stosowanych w dawkach nieprzekraczających norm i zgodnie z terminami agrotechnicznymi oraz z wyjątkiem środków ochrony roślin, które według zezwolenia na wprowadzanie do obrotu lub pozwolenia na handel równoległy nie są klasyfikowane jako niebezpieczne dla środowiska oraz do celów badań lub rozwoju;
3. Lokalizowania składowisk odpadów niebezpiecznych, innych niż niebezpieczne i obojętne oraz obojętnych;
4. Lokalizowania nowych ujęć wody, z wyjątkiem ujęć niewymagających pozwolenia wodnoprawnego, ujęć awaryjnych oraz budowanych na cele specjalne i przeciwpożarowych;
5. Lokalizowania cmentarzy oraz grzebania martwych zwierząt;

6. Lokalizowania nowych przedsięwzięć mogących znacząco oddziaływać na środowisko, z wyjątkiem przedsięwzięć, dla których wykonana ocena oddziaływania na środowisko wykazała brak zagrożenia degradacją parametrów stanu jakościowego wód podziemnych objętych ochroną.

**II. Na terenie ochrony pośredniej w granicach wyróżnionych obszarów podwyższonej ochrony ze względu na zwiększone zagrożenie wód podziemnych oprócz zakazów wymienionych w pkt I obowiązują następujące zakazy:**

1. Wprowadzania ścieków do wód lub do ziem;
2. Rolniczego wykorzystania ścieków;
3. Budowy nowych dróg, linii kolejowych, lotnisk lub lądowisk, o ile wody opadowe lub roztopowe odprowadzane do ziemi z zanieczyszczonych powierzchni szczelnych powstałych w związku z wyżej wymienionymi inwestycjami:
  4. ujęte w systemy kanalizacji deszczowej i w ilości, jaka powstaje z opadów o natężeniu co najmniej 15 l na sekundę na 1 ha, nie podlegają oczyszczeniu do parametrów, o których mowa w przepisach w sprawie warunków, jakie należy spełnić przy odprowadzaniu wód opadowych lub roztopowych do wód lub do urządzeń wodnych;
  5. odprowadzane urządzeniami odwadniającymi, nie podlegają maksymalnemu możliwemu, uzasadnionemu technicznie i ekonomicznie, podczyszczaniu z zastosowaniem np. urządzeń, o których mowa w przepisach określających warunki techniczne, jakim powinny odpowiadać drogi publiczne i ich usytuowanie.
4. Lokalizowania zakładów przemysłowych oraz ferm chowu lub hodowli zwierząt;
5. Lokalizowania magazynów produktów ropopochodnych oraz innych substancji, a także rurociągów do ich transportu;
6. Mycia pojazdów mechanicznych;
7. Urządzania parkingów, obozowisk oraz kąpielisk i miejsc okazjonalnie wykorzystywanych do kąpieli;
8. Wydobywania kopalin jeżeli sposób przeciwdziałania ujemnym wpływom zamierzonej działalności na środowisko nie zapewnia ochrony wód podziemnych przed degradacją parametrów ich stanu jakościowego na etapie eksploatacji, jak i po jej zakończeniu;
9. Składowania opakowań po nawozach i środkach ochrony roślin.

**UJECIE WODY PRAWIEDNIKI** - Rozporządzeniem Nr 44 Wojewody Lubelskiego z dnia 30 września 2020 r. (Dz. Urz. Woj. Lub. 2020. 4764) została ustanowiona strefa ochrona obejmująca teren ochrony bezpośredniej oraz teren ochrony pośredniej ujęcia „Prawiedniki”.

**Na terenie ochrony bezpośredniej** obowiązują zakazy i nakazy, o których mowa w art. 127 i art. 128 ustawy z dnia 20 lipca 2017 r. - Prawo wodne.

Zakazy i nakazy obowiązujące na terenach ochrony bezpośredniej:

1. Zakaz użytkowania gruntów do celów niezwiązanych z eksploatacją ujęcia wody.
2. Nakaz odprowadzania wód opadowych lub roztopowych w sposób uniemożliwiający przedostawanie się ich do urządzeń służących do poboru wody.

3. Nakaz zagospodarowania terenu zielenią.
4. Nakaz odprowadzania poza granicę terenu ochrony bezpośredniej ścieki z urządzeń sanitarnych przeznaczonych do użytku dla osób zatrudnionych przy obsłudze urządzeń służących do poboru wody.
5. Nakaz ograniczenia wyłącznie do niezbędnych potrzeb przebywanie osób niezatrudnionych przy obsłudze urządzeń służących do poboru wody.

#### **I. Na terenie ochrony pośredniej obowiązują zakazy i ograniczenia:**

1. Przechowywania lub składowania odpadów promieniotwórczych.
2. Stosowania nawozów oraz środków ochrony roślin, z wyjątkiem nawozów mineralnych i naturalnych stosowanych w dawkach nieprzekraczających norm i zgodnie z terminami agrotechnicznymi oraz z wyjątkiem środków ochrony roślin, które według zezwolenia na wprowadzanie do obrotu lub pozwolenia na handel równoległy nie są klasyfikowane jako niebezpieczne dla środowiska oraz do celów badań i rozwoju.
3. Lokalizowania składowisk odpadów niebezpiecznych, innych niż niebezpieczne i obojętne oraz obojętnych.
4. Lokalizowania nowych ujęć wody, z wyjątkiem ujęć niewymagających pozwolenia wodnoprawnego, ujęć awaryjnych oraz budowanych na cele specjalne i przeciwpożarowe.
5. Lokalizowania cmentarzy oraz grzebania martwych zwierząt.
6. Wydobywania kopalni, jeżeli sposób przeciwdziałania ujemnym wpływom zamierzonej działalności na środowisko nie zapewnia ochrony wód podziemnych przed degradacją parametrów ich stanu jakościowego na etapie eksploatacji, jak i po jej zakończeniu.
7. Lokalizowania nowych przedsięwzięć mogących znacząco oddziaływać na środowisko, z wyjątkiem przedsięwzięć, dla których wykonana ocena oddziaływania na środowisko wykazała brak zagrożenia degradacją parametrów stanu jakościowego wód podziemnych objętych ochroną.

#### **II. Na terenie ochrony pośredniej w granicach wyróżnionych obszarów podwyższonej ochrony ze względu na zwiększone zagrożenie wód podziemnych oprócz zakazów wymienionych w pkt I wprowadza się następujące zakazy i ograniczenia:**

1. Wprowadzania ścieków do wód lub do ziemi.
2. Rolniczego wykorzystania ścieków.
3. Budowy nowych dróg, linii kolejowych, lotnisk lub lądowisk, o ile wody opadowe lub roztopowe odprowadzane do ziemi z zanieczyszczonych powierzchni szczelnych powstałych w związku z wyżej wymienionymi inwestycjami:
  - ujęte w systemy kanalizacji deszczowej i w ilości, jaka powstaje z opadów o natężeniu co najmniej 15 l na sekundę na 1 ha, nie podlegają oczyszczeniu do parametrów, o których mowa w przepisach w sprawie warunków, jakie należy spełnić przy odprowadzaniu wód opadowych lub roztopowych do wód lub do urządzeń wodnych;
  - odprowadzane urządzeniami odwadniającymi, nie podlegają maksymalnemu możliwemu, uzasadnionemu technicznie i ekonomicznie, podczyszczaniu z zastosowaniem np. urządzeń, o których mowa w przepisach określających warunki techniczne, jakim powinny odpowiadać drogi publiczne i ich usytuowanie.

4. Lokalizowania zakładów przemysłowych oraz ferm chowu lub hodowli zwierząt.
5. Lokalizowania magazynów produktów ropopochodnych oraz innych substancji, a także rurociągów do ich transportu.
6. Mycia pojazdów mechanicznych.
7. Urządzania parkingów, obozowisk oraz kąpielisk i miejsc okazjonalnie wykorzystywanych do kąpeli.
8. Składowania opakowań po nawozach i środkach ochrony.

**UJĘCIE WODY WROTKÓW** – Rozporządzeniem nr 23 Wojewody Lubelskiego z dnia 1 października 2021 r. (Dz. Urz. Woj. Lub. 2021. 4008) została ustanowiona strefa ochrona obejmująca teren ochrony bezpośredniej oraz teren ochrony pośredniej ujęcia „Wrotków”. Rozporządzeniem nr 16 Wojewody Lubelskiego z dnia 27 grudnia 2022 r. zostało zmienione Rozporządzenie nr 23 Wojewody Lubelskiego z dnia 1 października 2021 r. w sprawie ustanowienia strefy ochronnej ujęcia wody podziemnej „Wrotków” w Lublinie, gmina i powiat miasto Lublin, województwo lubelskie (Dz. Urz. Woj. Lub. 2022. 7012).

**Na terenie ochrony bezpośredniej** obowiązują zakazy i nakazy, o których mowa w art. 127 i art. 128 ustawy z dnia 20 lipca 2017 r. - Prawo wodne.

Zakazy i nakazy obowiązujące na terenach ochrony bezpośredniej:

1. Zakaz użytkowania gruntów do celów niezwiązanych z eksploatacją ujęcia wody.
2. Nakaz odprowadzania wód opadowych lub roztopowych w sposób uniemożliwiający przedostawanie się ich do urządzeń służących do poboru wody.
3. Nakaz zagospodarowania terenu zielenią.
4. Nakaz odprowadzania poza granicę terenu ochrony bezpośredniej ścieki z urządzeń sanitarnych przeznaczonych do użytku dla osób zatrudnionych przy obsłudze urządzeń służących do poboru wody.
5. Nakaz ograniczenia wyłącznie do niezbędnych potrzeb przebywanie osób niezatrudnionych przy obsłudze urządzeń służących do poboru wody.

**I. Na terenie ochrony pośredniej** obowiązują zakazy i ograniczenia:

1. Wprowadzania ścieków do wód lub do ziemi;
2. Rolniczego wykorzystania ścieków;
3. Przechowywania lub składowania odpadów promieniotwórczych;
4. Stosowania nawozów oraz środków ochrony roślin, z wyjątkiem nawozów mineralnych i naturalnych stosowanych w dawkach nieprzekraczających norm i zgodnie z terminami agrotechnicznymi oraz z wyjątkiem środków ochrony roślin, które według zezwolenia na wprowadzanie do obrotu lub pozwolenia na handel równoległy nie są klasyfikowane jako niebezpieczne dla środowiska oraz do celów badań i rozwoju;
5. Lokalizowania magazynów produktów ropopochodnych oraz innych substancji, a także rurociągów do ich transportu;
6. Lokalizowania cmentarzy oraz grzebania martwych zwierząt;

7. Lokalizowania nowych ujęć wody, z wyjątkiem ujęć niewymagających pozwolenia wodnoprawnego, ujęć awaryjnych oraz budowanych na cele specjalne i przeciwpożarowe;
8. Lokalizowania składowisk odpadów niebezpiecznych, innych niż niebezpieczne i obojętne oraz obojętnych;
9. Lokalizowania zakładów przemysłowych oraz ferm chowu lub hodowli zwierząt;
10. Lokalizowania nowych przedsięwzięć mogących znacząco oddziaływać na środowisko, z wyjątkiem przedsięwzięć, dla których wykonana ocena oddziaływania na środowisko wykazała brak zagrożenia degradacją parametrów stanu jakościowego wód podziemnych objętych ochroną.

**II. Na terenie ochrony pośredniej w granicach wyróżnionego obszaru podwyższonej ochrony ze względu na zwiększone zagrożenie wód podziemnych oprócz zakazów wymienionych w pkt I obowiązują następujące zakazy i ograniczenia:**

1. Budowy nowych dróg, linii kolejowych, lotnisk lub lądowisk, o ile wody opadowe lub roztopowe odprowadzane do ziemi z zanieczyszczonych powierzchni szczelnych powstałych w związku z wyżej wymienionymi inwestycjami:
  - ujęte w systemy kanalizacji deszczowej i w ilości, jaka powstaje z odpadów o natężeniu co najmniej 15 l na sekundę na 1 ha, nie podlegają oczyszczeniu do parametrów, o których mowa w przepisach w sprawie warunków, jakie należy spełnić przy odprowadzaniu wód opadowych lub roztopowych do wód lub do urządzeń wodnych,
  - odprowadzane urządzeniami odwadniającymi, nie podlegają maksymalnemu możliwemu, uzasadnionemu technicznie i ekonomicznie, podczyszczaniu z zastosowaniem np. urządzeń, o których mowa w przepisach określających warunki techniczne, jakim powinny odpowiadać drogi publiczne i ich usytuowanie;
2. Mycia pojazdów mechanicznych;
3. Urządzania parkingów, obozowisk oraz kąpielisk i miejsc okazjonalnie wykorzystywanych do kąpieli;
4. Wydobywania kopaliny, jeżeli sposób przeciwdziałania ujemnym wpływom zamierzonej działalności na środowisko nie zapewnia ochrony wód podziemnych przed degradacją parametrów ich stanu jakościowego na etapie eksploatacji, jak i po jej zakończeniu;
5. Składowania opakowań po nawozach i środkach ochrony roślin.

**UJĘCIE WODY SŁAWINEK** – Rozporządzeniem Wojewody Lubelskiego Nr 12 z dnia 11 października 2022 r. (Dz. Urz. Woj. Lub. 2022. 4853) została ustanowiona strefa ochrona obejmująca teren ochrony bezpośredniej oraz teren ochrony pośredniej ujęcia „Sławinek”. Rozporządzeniem nr 18 Wojewody Lubelskiego z dnia 27 grudnia 2022 r. zostało zmienione Rozporządzenie nr 12 Wojewody Lubelskiego z dnia 11 października 2022 r. w sprawie ustanowienia strefy ochronnej ujęcia wody podziemnej „Sławinek” w Lublinie, gmina i powiat miasto Lublin, województwo lubelskie (Dz. Urz. Woj. Lub. 2022. 7013).

**Na terenie ochrony bezpośredniej** obowiązują zakazy i nakazy, o których mowa w art. 127 i art. 128 ustawy z dnia 20 lipca 2017 r. - Prawo wodne.

Zakazy i nakazy obowiązujące na terenach ochrony pośredniej:

1. Zakaz użytkowania gruntów do celów niezwiązanych z eksploatacją ujęcia wody.

2. Nakaz odprowadzania wód opadowych lub roztopowych w sposób uniemożliwiający przedostawanie się ich do urządzeń służących do poboru wody.
3. Nakaz zagospodarowania terenu zielenią.
4. Nakaz odprowadzania poza granicę terenu ochrony bezpośredniej ścieki z urządzeń sanitarnych przeznaczonych do użytku dla osób zatrudnionych przy obsłudze urządzeń służących do poboru wody.
5. Nakaz ograniczenia wyłącznie do niezbędnych potrzeb przebywanie osób niezatrudnionych przy obsłudze urządzeń służących do poboru wody.

**I. Na terenie ochrony pośredniej** obowiązują zakazy i ograniczenia:

1. Wprowadzania ścieków do wód lub do ziemi;
2. Rolniczego wykorzystania ścieków;
3. Przechowywania lub składowania odpadów promieniotwórczych;
4. Stosowania nawozów oraz środków ochrony roślin z wyjątkiem nawozów mineralnych i naturalnych stosowanych w dawkach nieprzekraczających norm i zgodnie z terminami agrotechnicznymi oraz z wyjątkiem środków ochrony roślin, które wg zezwolenia na wprowadzenie do obrotu lub pozwolenia na handel równoległy nie są klasyfikowane jako niebezpieczne dla środowiska oraz do celów badań lub rozwoju;
5. Lokalizowania magazynów produktów ropopochodnych oraz innych substancji, a także rurociągów do ich transportu;
6. Lokalizowania cmentarzy oraz grzebania martwych zwierząt;
7. Lokalizowania nowych ujęć wody, z wyjątkiem ujęć niewymagających pozwolenia wodnoprawnego, ujęć awaryjnych oraz budowanych na cele specjalne i przeciwpożarowych;
8. Lokalizowania składowisk odpadów niebezpiecznych, innych niż niebezpieczne i obojętne oraz obojętnych;
9. Lokalizowania zakładów przemysłowych oraz ferm chowu lub hodowli zwierząt;
10. Mycia pojazdów mechanicznych;
11. Lokalizowania nowych przedsięwzięć mogących znacząco oddziaływać na środowisko, z wyjątkiem przedsięwzięć, dla których wykonana ocena oddziaływania na środowisko wykazała brak zagrożenia degradacją parametrów stanu jakościowego wód podziemnych objętych ochroną.

**II. Na terenie ochrony pośredniej** w granicach wyróżnionych obszarów podwyższonej ochrony ze względu na zwiększone zagrożenie wód podziemnych oprócz zakazów wymienionych w pkt I wprowadza się następujące zakazy i ograniczenia:

1. Budowy nowych dróg i torów kolejowych bez ujmowania wód opadowych i roztopowych w systemy kanalizacji deszczowej zamkniętej lub otwartej w postaci rowów izolowanych oraz bez urządzeń zapewniających oczyszczenie ich przed wprowadzeniem do wód lub do ziemi, do poziomu wymaganymi odrębnymi przepisami, z wyłączeniem dojazdów do budynków mieszkalnych;
2. Wydobywania kopalin;



3. Składowania opakowań po nawozach i środkach ochrony roślin.

**UJĘCIE WODY CENTRALNA** – Rozporządzeniem Nr 10 Wojewody Lubelskiego z dnia 10 października 2022 r. (Dz. Urz. Woj. Lub. 2022. 4825) została ustanowiona strefa ochrona obejmująca teren ochrony bezpośredniej oraz teren ochrony pośredniej ujęcia „Centralna”. Rozporządzeniem nr 20 Wojewody Lubelskiego z dnia 27 grudnia 2022 r. zostało zmienione Rozporządzenie nr 10 Wojewody Lubelskiego z dnia 10 października 2022 r. w sprawie ustanowienia strefy ochronnej ujęcia wody podziemnej „Centralna” w Lublinie, gmina i powiat miasto Lublin, województwo lubelskie (Dz. Urz. Woj. Lub. 2022. 7014).

**Na terenie ochrony bezpośredniej** obowiązują zakazy i nakazy, o których mowa w art. 127 i art. 128 ustawy z dnia 20 lipca 2017 r. - Prawo wodne.

Zakazy i nakazy obowiązujące na terenach ochrony bezpośredniej:

1. Zakaz użytkowania gruntów do celów niezwiązanych z eksploatacją ujęcia wody.
2. Nakaz odprowadzania wód opadowych lub roztopowych w sposób uniemożliwiający przedostawanie się ich do urządzeń służących do poboru wody.
3. Nakaz zagospodarowania terenu zielenią.
4. Nakaz odprowadzania poza granicę terenu ochrony bezpośredniej ścieki z urządzeń sanitarnych przeznaczonych do użytku dla osób zatrudnionych przy obsłudze urządzeń służących do poboru wody.
5. Nakaz ograniczenia wyłącznie do niezbędnych potrzeb przebywanie osób niezatrudnionych przy obsłudze urządzeń służących do poboru wody.

**I. Na terenie ochrony pośredniej** obowiązują zakazy i ograniczenia:

1. Wprowadzania ścieków do wód lub do ziemi;
2. Rolniczego wykorzystania ścieków;
3. Przechowywania lub składowania odpadów promieniotwórczych;
4. Stosowania nawozów oraz środków ochrony roślin z wyjątkiem nawozów mineralnych i naturalnych stosowanych w dawkach nieprzekraczających norm i zgodnie z terminami agrotechnicznymi oraz z wyjątkiem środków ochrony roślin, które wg zezwolenia na wprowadzenie do obrotu lub pozwolenia na handel równoległy nie są klasyfikowane jako niebezpieczne dla środowiska oraz do celów badań lub rozwoju;
5. Lokalizowania magazynów produktów ropopochodnych oraz innych substancji, a także rurociągów do ich transportu;
6. Lokalizowania cmentarzy oraz grzebania martwych zwierząt;
7. Lokalizowania nowych ujęć wody, z wyjątkiem ujęć niewymagających pozwolenia wodnoprawnego, ujęć awaryjnych oraz budowanych na cele specjalne i przeciwpożarowych;
8. Lokalizowania składowisk odpadów niebezpiecznych, innych niż niebezpieczne i obojętne oraz obojętnych;
9. Lokalizowania nowych przedsięwzięć mogących znacząco oddziaływać na środowisko, z wyjątkiem przedsięwzięć, dla których wykonana ocena oddziaływania na środowisko wykazała brak zagrożenia degradacją parametrów stanu jakościowego wód podziemnych objętych ochroną.

**II. Na terenie ochrony pośredniej** w granicach wyróżnionego obszaru podwyższonej ochrony ze względu na zwiększone zagrożenie wód podziemnych oprócz zakazów wymienionych w pkt I wprowadza się następujące zakazy i ograniczenia:

1. Budowy nowych dróg i torów kolejowych bez ujmowania wód opadowych i roztopowych w systemy kanalizacji deszczowej zamkniętej lub otwartej w postaci rowów izolowanych oraz bez urządzeń zapewniających oczyszczenie ich przed wprowadzeniem do wód lub do ziemi, do poziomu wymaganymi odrębnymi przepisami, z wyłączeniem dojazdów do budynków mieszkalnych;
2. Lokalizowania zakładów przemysłowych oraz ferm chowu lub hodowli zwierząt;
3. Składowania opakowań po nawozach i środkach ochrony roślin.

**UJĘCIE WODY MEŁGIEWSKA** – Rozporządzeniem Nr 11 Wojewody Lubelskiego z dnia 11 października 2022 r. (Dz. Urz. Woj. Lub. 2022. 4852) została ustanowiona strefa ochrona obejmująca teren ochrony bezpośredniej oraz teren ochrony pośredniej ujęcia Mełgiewska.

**Na terenie ochrony bezpośredniej** obowiązują zakazy i nakazy, o których mowa w art. 127 i art. 128 ustawy z dnia 20 lipca 2017 r. - Prawo wodne.

Zakazy i nakazy obowiązujące na terenach ochrony bezpośredniej:

1. Zakaz użytkowania gruntów do celów niezwiązanych z eksploatacją ujęcia wody.
2. Nakaz odprowadzania wód opadowych lub roztopowych w sposób uniemożliwiający przedostawanie się ich do urządzeń służących do poboru wody.
3. Nakaz zagospodarowania terenu zielenią.
4. Nakaz odprowadzania poza granicę terenu ochrony bezpośredniej ścieki z urządzeń sanitarnych przeznaczonych do użytku dla osób zatrudnionych przy obsłudze urządzeń służących do poboru wody.
5. Nakaz ograniczenia wyłącznie do niezbędnych potrzeb przebywanie osób niezatrudnionych przy obsłudze urządzeń służących do poboru wody.

**Na terenie ochrony pośredniej** obowiązują zakazy i ograniczenia:

1. Wprowadzania ścieków do wód lub do ziemi;
2. Przechowywania lub składowania odpadów promieniotwórczych;
3. Lokalizowania składowisk odpadów niebezpiecznych, innych niż niebezpieczne i obojętne oraz obojętnych;
4. Lokalizowania nowych ujęć wody, z wyjątkiem ujęć niewymagających pozwolenia wodnoprawnego, ujęć awaryjnych oraz budowanych na cele specjalne i przeciwpożarowych;
5. Lokalizowania cmentarzy oraz grzebania martwych zwierząt;
6. Wydobywania kopalin;
7. Wykonywania odwodnieni budowlanych lub górniczych;

8. Lokalizowania nowych przedsięwzięć mogących znacząco oddziaływać na środowisko, z wyłączeniem tych, dla których opracowana ocena oddziaływania na środowisko nie wskazuje na zagrożenie dla wód podziemnych.

**UJĘCIE WODY DZIESIĄTA** - Rozporządzeniem Nr 14 Wojewody Lubelskiego z dnia 15 grudnia 2022 r. (Dz. Urz. Woj. Lub. 2022. 6826) została ustanowiona strefa ochrona obejmująca teren ochrony bezpośredniej oraz teren ochrony pośredniej ujęcia „Dziesiąta”.

**Na terenie ochrony bezpośredniej** obowiązują zakazy i nakazy, o których mowa w art. 127 i art. 128 ustawy z dnia 20 lipca 2017 r. - Prawo wodne.

Zakazy i nakazy obowiązujące na terenach ochrony bezpośredniej:

1. Zakaz użytkowania gruntów do celów niezwiązanych z eksploatacją ujęcia wody.
2. Nakaz odprowadzania wód opadowych lub roztopowych w sposób uniemożliwiający przedostawanie się ich do urządzeń służących do poboru wody.
3. Nakaz zagospodarowania terenu zielenią.
4. Nakaz odprowadzania poza granicę terenu ochrony bezpośredniej ścieki z urządzeń sanitarnych przeznaczonych do użytku dla osób zatrudnionych przy obsłudze urządzeń służących do poboru wody.
5. Nakaz ograniczenia wyłącznie do niezbędnych potrzeb przebywanie osób niezatrudnionych przy obsłudze urządzeń służących do poboru wody.

**I. Na terenie ochrony pośredniej** wprowadza się zakazy i ograniczenia:

- 1) przechowywania lub składowania odpadów promieniotwórczych;
- 2) lokalizowania nowych ujęć wody, z wyjątkiem ujęć niewymagających pozwolenia wodnoprawnego, ujęć awaryjnych oraz budowanych na cele specjalne i przeciwpożarowych;
- 3) lokalizowania składowisk odpadów niebezpiecznych, innych niż niebezpieczne i obojętne oraz obojętnych;
- 4) lokalizowania cmentarzy oraz grzebania martwych zwierząt;
- 5) lokalizowania zakładów przemysłowych oraz ferm chowu lub hodowli zwierząt;
- 6) lokalizowania magazynów produktów ropopochodnych oraz innych substancji, a także rurociągów do ich transportu;
- 7) wprowadzania ścieków do wód lub do ziemi;
- 8) rolniczego wykorzystania ścieków;
- 9) stosowania nawozów oraz środków ochrony roślin z wyjątkiem nawozów mineralnych i naturalnych stosowanych w dawkach nieprzekraczających norm i zgodnie z terminami agrotechnicznymi oraz z wyjątkiem środków ochrony roślin, które wg zezwolenia na wprowadzenie do obrotu lub pozwolenia na handel równoległy nie są klasyfikowane jako niebezpieczne dla środowiska oraz do celów badań lub rozwoju;
- 10) lokalizowania nowych przedsięwzięć mogących znacząco oddziaływać na środowisko, z wyjątkiem przedsięwzięć, dla których wykonana ocena oddziaływania na środowisko wykazała brak zagrożenia degradacją parametrów stanu jakościowego wód podziemnych objętych ochroną.

**II. Na terenie ochrony pośredniej** w granicach wyróżnionego obszaru podwyższonej ochrony ze względu na zwiększone zagrożenie wód podziemnych oprócz zakazów wymienionych w pkt I wprowadza się następujące zakazy i ograniczenia:

- 1) urządzania parkingów, z wyjątkiem parkingów posiadających systemy przechwytywania i oczyszczania wód opadowych z olejów i benzyn;
- 2) mycia pojazdów mechanicznych;
- 3) budowy nowych dróg i torów kolejowych bez ujmowania wód opadowych i roztopowych w systemy kanalizacji deszczowej zamkniętej lub otwartej w postaci rowów izolowanych oraz bez urządzeń zapewniających oczyszczenie ich przed wprowadzeniem do wód lub do ziemi, do poziomu wymaganymi odrębnymi przepisami, z wyłączeniem dojazdów do budynków mieszkalnych;
- 4) wydobywania kopalin;
- 5) składowania opakowań po nawozach i środkach ochrony roślin.

**UJECIE WODY PIASTOWSKIE** - Rozporządzeniem Nr 15 Wojewody Lubelskiego z dnia 19 grudnia 2022 r. (Dz. Urz. Woj. Lub. 2022. 6855) została ustanowiona strefa ochrona obejmująca teren ochrony bezpośredniej oraz teren ochrony pośredniej ujęcia „Piastowskie”.

**Na terenie ochrony bezpośredniej** obowiązują zakazy i nakazy, o których mowa w art. 127 i art. 128 ustawy z dnia 20 lipca 2017 r. - Prawo wodne.

Zakazy i nakazy obowiązujące na terenach ochrony bezpośredniej:

1. Zakaz użytkowania gruntów do celów niezwiązanych z eksploatacją ujęcia wody.
2. Nakaz odprowadzania wód opadowych lub roztopowych w sposób uniemożliwiający przedostawanie się ich do urządzeń służących do poboru wody.
3. Nakaz zagospodarowania terenu zielenią.
4. Nakaz odprowadzania poza granicę terenu ochrony bezpośredniej ścieki z urządzeń sanitarnych przeznaczonych do użytku dla osób zatrudnionych przy obsłudze urządzeń służących do poboru wody.
5. Nakaz ograniczenia wyłącznie do niezbędnych potrzeb przebywanie osób niezatrudnionych przy obsłudze urządzeń służących do poboru wody.

**Na terenie ochrony pośredniej** wprowadza się zakazy i ograniczenia:

- 1) przechowywania lub składowania odpadów promieniotwórczych;
- 2) lokalizowania nowych ujęć wody, z wyjątkiem ujęć niewymagających pozwolenia wodnoprawnego, ujęć awaryjnych oraz budowanych na cele specjalne i przeciwpożarowych;
- 3) lokalizowania składowisk odpadów niebezpiecznych, innych niż niebezpieczne i obojętne oraz obojętnych;
- 4) lokalizowania cmentarzy oraz grzebania martwych zwierząt;
- 5) lokalizowania zakładów przemysłowych oraz ferm chowu lub hodowli zwierząt;
- 6) lokalizowania magazynów produktów ropopochodnych oraz innych substancji, a także rurociągów do ich transportu;

7) stosowania nawozów oraz środków ochrony roślin z wyjątkiem nawozów mineralnych i naturalnych stosowanych w dawkach nieprzekraczających norm i zgodnie z terminami agrotechnicznymi oraz z wyjątkiem środków ochrony roślin, które wg zezwolenia na wprowadzenie do obrotu lub pozwolenia na handel równoległy nie są klasyfikowane jako niebezpieczne dla środowiska oraz do celów badań lub rozwoju;

8) wprowadzania ścieków do wód lub do ziemi;

9) rolniczego wykorzystania ścieków;

10) lokalizowania nowych przedsięwzięć mogących znacząco oddziaływać na środowisko, z wyjątkiem przedsięwzięć, dla których wykonana ocena oddziaływania na środowisko wykazała brak zagrożenia degradacją parametrów stanu jakościowego wód podziemnych objętych ochroną;

11) składowania opakowań po nawozach i środkach ochrony roślin.

**UJĘCIE WODY BURSAKI:** dla ujęcia „Bursaki” Decyzjami Dyrektora Zarządu Zlewni w Zamościu Państwowego Gospodarstwa Wodnego Wody Polskie wyznaczono strefy ochrony bezpośredniej dla poszczególnych studni:

- studnia nr 1 - znak: LU.ZUZ.3.4100.20.67.2018.AT z dnia 23 lipca 2019 r.
- studnia nr 1a - znak: LU.ZUZ.3.4100.20.67.2018.AT z dnia 23 lipca 2019 r.
- studnia nr 2 - znak: LU.ZUZ.3.4100.20.48.2018.AT z dnia 15 października 2019 r.

**Na terenie ochrony bezpośredniej** obowiązują zakazy i nakazy, o których mowa w art. 127 i art. 128 ustawy z dnia 20 lipca 2017 r. - Prawo wodne.

Zakazy i nakazy obowiązujące na terenach ochrony bezpośredniej:

1. Zakaz użytkowania gruntów do celów niezwiązanych z eksploatacją ujęcia wody.
2. Nakaz odprowadzania wód opadowych lub roztopowych w sposób uniemożliwiający przedostawanie się ich do urządzeń służących do poboru wody.
3. Nakaz zagospodarowania terenu zielenią.
4. Nakaz odprowadzania poza granicę terenu ochrony bezpośredniej ścieki z urządzeń sanitarnych przeznaczonych do użytku dla osób zatrudnionych przy obsłudze urządzeń służących do poboru wody.
5. Nakaz ograniczenia wyłącznie do niezbędnych potrzeb przebywanie osób niezatrudnionych przy obsłudze urządzeń służących do poboru wody.

**UJĘCIE WODY FELIN** - Rozporządzeniem Nr 13 Wojewody Lubelskiego z dnia 14 grudnia 2022 r. (Dz. Urz. Woj. Lub. 2022. 6769) została ustanowiona strefa ochrona obejmująca teren ochrony bezpośredniej oraz teren ochrony pośredniej ujęcia „Felin”. Rozporządzeniem nr 4 Wojewody Lubelskiego z dnia 13 lutego 2023 r. zostało zmienione Rozporządzenie nr 13 Wojewody Lubelskiego z dnia 14 grudnia 2022 r. w sprawie ustanowienia strefy ochronnej ujęcia wody podziemnej „Felin” w Lublinie, gmina i powiat miasto Lublin, województwo lubelskie (Dz. Urz. Woj. Lub. 2023. 1087).

**Na terenie ochrony bezpośredniej** obowiązują zakazy i nakazy, o których mowa w art. 127 i art. 128 ustawy z dnia 20 lipca 2017 r. - Prawo wodne.

Zakazy i nakazy obowiązujące na terenach ochrony bezpośredniej:

1. Zakaz użytkowania gruntów do celów niezwiązanych z eksploatacją ujęcia wody.
2. Nakaz odprowadzania wód opadowych lub roztopowych w sposób uniemożliwiający przedostawanie się ich do urządzeń służących do poboru wody.
3. Nakaz zagospodarowania terenu zielenią.
4. Nakaz odprowadzania poza granicę terenu ochrony bezpośredniej ścieki z urządzeń sanitarnych przeznaczonych do użytku dla osób zatrudnionych przy obsłudze urządzeń służących do poboru wody.
5. Nakaz ograniczenia wyłącznie do niezbędnych potrzeb przebywanie osób niezatrudnionych przy obsłudze urządzeń służących do poboru wody.

**I. Na terenie ochrony pośredniej** wprowadza się zakazy i ograniczenia:

- 1) przechowywania lub składowania odpadów promieniotwórczych;
- 2) lokalizowania nowych ujęć wody, z wyjątkiem ujęć niewymagających pozwolenia wodnoprawnego, ujęć awaryjnych oraz budowanych na cele specjalne i przeciwpożarowych;
- 3) lokalizowania składowisk odpadów niebezpiecznych, innych niż niebezpieczne i obojętne oraz obojętnych;
- 4) lokalizowania cmentarzy oraz grzebania martwych zwierząt;
- 5) lokalizowania magazynów produktów ropopochodnych oraz innych substancji, a także rurociągów do ich transportu;
- 6) stosowania nawozów oraz środków ochrony roślin z wyjątkiem nawozów mineralnych i naturalnych stosowanych w dawkach nieprzekraczających norm i zgodnie z terminami agrotechnicznymi oraz z wyjątkiem środków ochrony roślin, które wg zezwolenia na wprowadzenie do obrotu lub pozwolenia na handel równoległy nie są klasyfikowane jako niebezpieczne dla środowiska oraz do celów badań lub rozwoju;
- 7) wprowadzania ścieków do wód lub do ziemi;
- 8) rolniczego wykorzystania ścieków;
- 9) lokalizowania nowych przedsięwzięć mogących znacząco oddziaływać na środowisko, z wyłączeniem tych, dla których opracowana ocena oddziaływania na środowisko nie wskazuje na zagrożenie dla wód podziemnych.

**II. Na terenie ochrony pośredniej** w granicach wyróżnionego obszaru podwyższonej ochrony ze względu na zwiększone zagrożenie wód podziemnych oprócz zakazów wymienionych w pkt II wprowadza się następujące zakazy i ograniczenia:

- 1) urządzania parkingów, z wyjątkiem parkingów posiadających systemy przechwytywania i oczyszczania wód opadowych z olejów i benzyn;
- 2) mycia pojazdów mechanicznych;
- 3) budowy nowych dróg i torów kolejowych bez ujmowania wód opadowych i roztopowych w systemy kanalizacji deszczowej zamkniętej lub otwartej w postaci rowów izolowanych oraz bez urządzeń zapewniających oczyszczenie ich przed wprowadzeniem do wód lub do ziemi, do poziomu wymaganymi odrębnymi przepisami, z wyłączeniem dojazdów do budynków mieszkalnych;
- 4) lokalizowania zakładów przemysłowych oraz ferm chowu lub hodowli zwierząt;

5) wydobywania kopalin;

6) składowania opakowań po nawozach i środkach ochrony roślin.

**STUDNIA KONOPNICKA**: dla ujęcia „Konopnicka” Decyzją Dyrektora Zarządu Zlewni w Zamościu Państwowego Gospodarstwa Wodnego Wody Polskie - znak: LU.ZUZ.3.4100.20.54.2018.AT z dnia 29 października 2019 r. ustanowiono strefę ochrony bezpośredniej.

**Na terenie ochrony bezpośredniej** obowiązują zakazy i nakazy, o których mowa w art. 127 i art. 128 ustawy z dnia 20 lipca 2017 r. - Prawo wodne.

Zakazy i nakazy obowiązujące na terenach ochrony bezpośredniej:

1. Zakaz użytkowania gruntów do celów niezwiązanych z eksploatacją ujęcia wody.
2. Nakaz odprowadzania wód opadowych lub roztopowych w sposób uniemożliwiający przedostawanie się ich do urządzeń służących do poboru wody.
3. Nakaz zagospodarowania terenu zielenią.
4. Nakaz odprowadzania poza granicę terenu ochrony bezpośredniej ścieki z urządzeń sanitarnych przeznaczonych do użytku dla osób zatrudnionych przy obsłudze urządzeń służących do poboru wody.
5. Nakaz ograniczenia wyłącznie do niezbędnych potrzeb przebywanie osób niezatrudnionych przy obsłudze urządzeń służących do poboru wody.

**STUDNIA JUTRZENKI** : dla ujęcia „Jutrzenki” Decyzją Dyrektora Zarządu Zlewni w Zamościu Państwowego Gospodarstwa Wodnego Wody Polskie – znak: LU.ZUZ.3.4100.20.55.2018.AT z dnia 29 października 2019 r. ustanowiono strefę ochrony bezpośredniej.

**Na terenie ochrony bezpośredniej** obowiązują zakazy i nakazy, o których mowa w art. 127 i art. 128 ustawy z dnia 20 lipca 2017 r. - Prawo wodne.

Zakazy i nakazy obowiązujące na terenach ochrony bezpośredniej:

1. Zakaz użytkowania gruntów do celów niezwiązanych z eksploatacją ujęcia wody.
2. Nakaz odprowadzania wód opadowych lub roztopowych w sposób uniemożliwiający przedostawanie się ich do urządzeń służących do poboru wody.
3. Nakaz zagospodarowania terenu zielenią.
4. Nakaz odprowadzania poza granicę terenu ochrony bezpośredniej ścieki z urządzeń sanitarnych przeznaczonych do użytku dla osób zatrudnionych przy obsłudze urządzeń służących do poboru wody.
5. Nakaz ograniczenia wyłącznie do niezbędnych potrzeb przebywanie osób niezatrudnionych przy obsłudze urządzeń służących do poboru wody.

**STUDNIE KONCERTOWA I NARCYZOWA**: dla ujęć „Koncertowa” i „Narcyzowa” Decyzją Marszałka Województwa Lubelskiego - znak: RŚ.V.AG.6260/21/10 z dnia 23 grudnia 2010 r. ustanowiono strefy ochrony bezpośredniej.

Zakazy i nakazy obowiązujące na terenach ochrony bezpośredniej:

1. Zakaz użytkowania gruntów do celów niezwiązanych z eksploatacją ujęcia wody.

2. Nakaz odprowadzania wód opadowych lub roztopowych w sposób uniemożliwiający przedostawanie się ich do urządzeń służących do poboru wody.
3. Nakaz zagospodarowania terenu zielenią.
4. Nakaz odprowadzania poza granicę terenu ochrony bezpośredniej ścieki z urządzeń sanitarnych przeznaczonych do użytku dla osób zatrudnionych przy obsłudze urządzeń służących do poboru wody.
5. Nakaz ograniczenia wyłącznie do niezbędnych potrzeb przebywanie osób niezatrudnionych przy obsłudze urządzeń służących do poboru wody.

**STUDNIA „PRZYJAŹNI”** (Decyzja Dyrektora Zarządu Zlewni w Zamościu Państwowego Gospodarstwa Wodnego Wody Polskie – znak: LU.ZUZ.3.4100.20.56.2018.AT z dnia 30.10.2019 r.) oraz **STUDNIA „DĄBROWA”** (Decyzja Dyrektora Zarządu Zlewni w Zamościu Państwowego Gospodarstwa Wodnego Wody Polskie - znak: LU.ZUZ.3.4100.20.57.2018.AT z dnia 30.10.2019 r.) zostały zlikwidowane, natomiast organ wydający dotychczas nie stwierdził wygaśnięcia decyzji.

**H. Informacje o obszarach ochronnych zbiorników wód śródlądowych zawierające oznaczenie aktów prawa miejscowego ustanawiających te obszary oraz zakazy, nakazy i ograniczenia obowiązujące na tych obszarach.**

Nie dotyczy

**I. Informacje o formach ochrony przyrody, występujących na obszarze aglomeracji, zawierające nazwę formy ochrony przyrody oraz wskazanie aktu prawnego uznającego określony obszar za formę ochrony przyrody.**

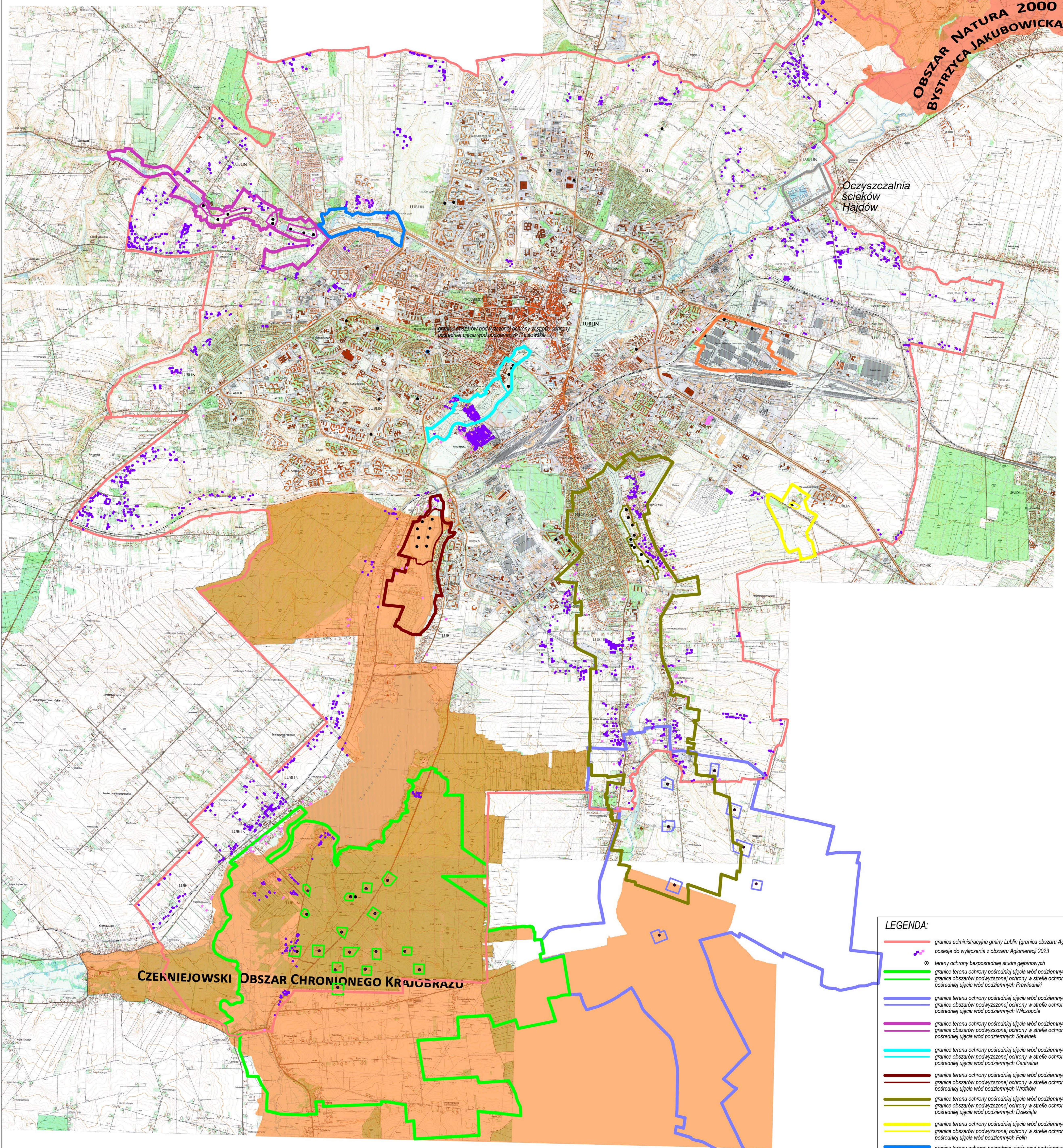
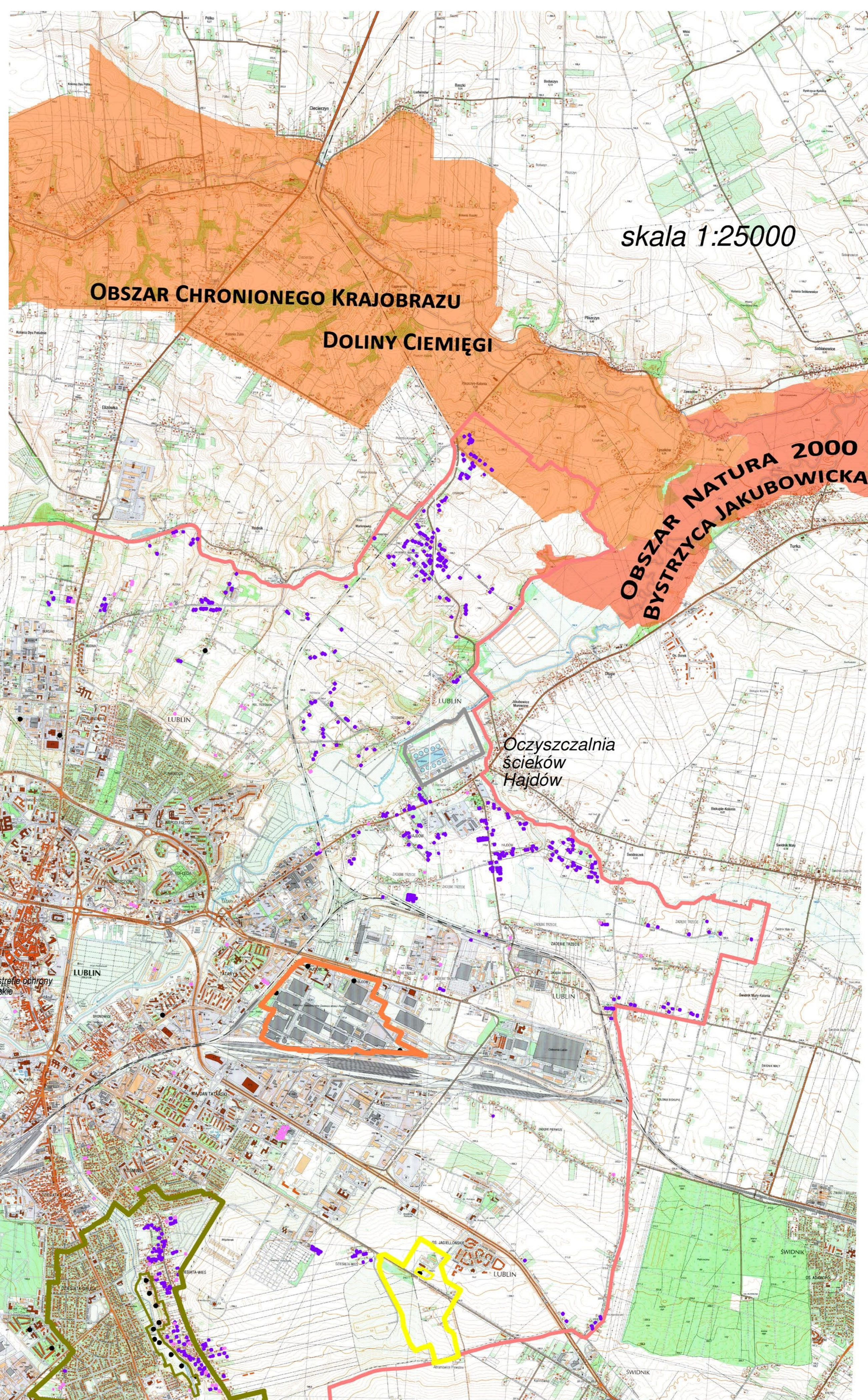
1. **Czerniejowski Obszar Chronionego Krajobrazu** – ustanowiony na mocy Uchwały Nr XI/56/90 WRN w Lublinie z dn. 26.02.1990 r. w sprawie utworzenia systemu parków krajobrazowych i obszarów chronionego krajobrazu na terenie woj. lubelskiego (Dz.Urz.Woj.Lub. Nr 13, poz.14), Rozporządzenia nr 40 Wojewody Lubelskiego z dnia 17 lutego 2006 r. Dz.Urz.Woj.Lub. Z 31 marca 2006 r. Nr 56. poz. 1225);
2. **Obszar Chronionego Krajobrazu „Dolina Ciemięgi”** - ustanowiony na mocy Uchwały Nr XI/56/90 WRN w Lublinie z dn. 26.02.1990 r. w sprawie utworzenia systemu parków krajobrazowych i obszarów chronionego krajobrazu na terenie woj. lubelskiego (Dz.Urz.Woj.Lub. Nr 13, poz.14), Rozporządzenia nr 42 Wojewody Lubelskiego z dnia 17 lutego 2006 r. Dz.Urz.Woj.Lub. z 31 marca 2006 r. Nr 65. poz. 1227);





# AGLOMERACJA LUBLIN

## Obszar miasta Lublin

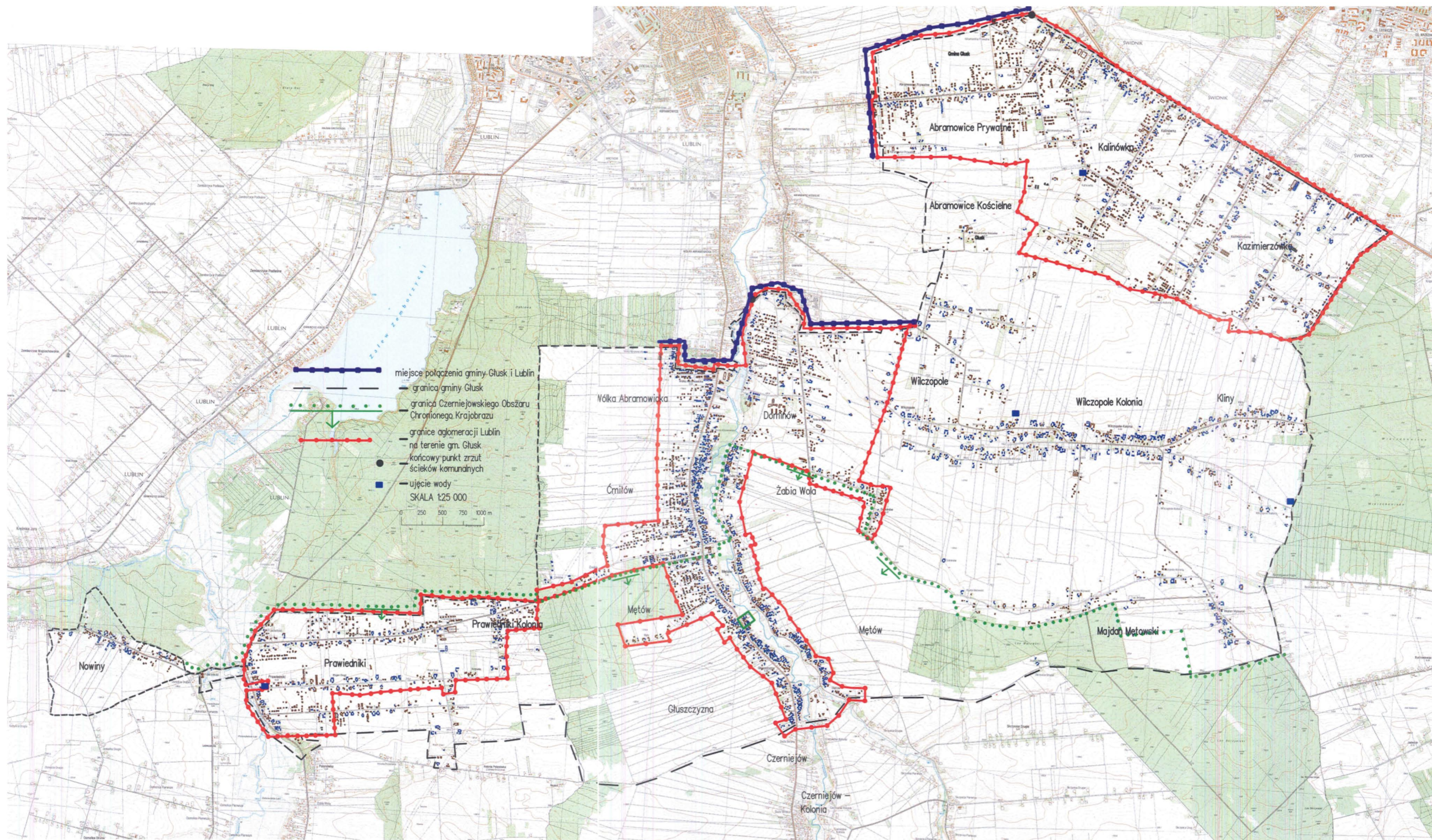


**LEGENDA:**

	granica administracyjna gminy Lublin (granica obszaru Aglomeracji 2023)
	poseje do wyłączenia z obszaru Aglomeracji 2023
	tereny ochrony bezpośredniej studni głębinowych
	granice terenu ochrony pośredniej ujęcia wód podziemnych Prawieniaki
	granice obszarów podwyższonej ochrony w strefie ochrony pośredniej ujęcia wód podziemnych Prawieniaki
	granice terenu ochrony pośredniej ujęcia wód podziemnych Wiczopole
	granice obszarów podwyższonej ochrony w strefie ochrony pośredniej ujęcia wód podziemnych Wiczopole
	granice terenu ochrony pośredniej ujęcia wód podziemnych Stawinek
	granice obszarów podwyższonej ochrony w strefie ochrony pośredniej ujęcia wód podziemnych Stawinek
	granice terenu ochrony pośredniej ujęcia wód podziemnych Centralna
	granice obszarów podwyższonej ochrony w strefie ochrony pośredniej ujęcia wód podziemnych Centralna
	granice terenu ochrony pośredniej ujęcia wód podziemnych Wrotków
	granice obszarów podwyższonej ochrony w strefie ochrony pośredniej ujęcia wód podziemnych Wrotków
	granice terenu ochrony pośredniej ujęcia wód podziemnych Dziesiąta
	granice obszarów podwyższonej ochrony w strefie ochrony pośredniej ujęcia wód podziemnych Dziesiąta
	granice terenu ochrony pośredniej ujęcia wód podziemnych Felin
	granice obszarów podwyższonej ochrony w strefie ochrony pośredniej ujęcia wód podziemnych Felin
	granice terenu ochrony pośredniej ujęcia wód podziemnych Piastowskie
	granice obszarów podwyższonej ochrony w strefie ochrony pośredniej ujęcia wód podziemnych Piastowskie
	granice terenu ochrony pośredniej ujęcia wód podziemnych Melgiewska

0 0,5 1,0

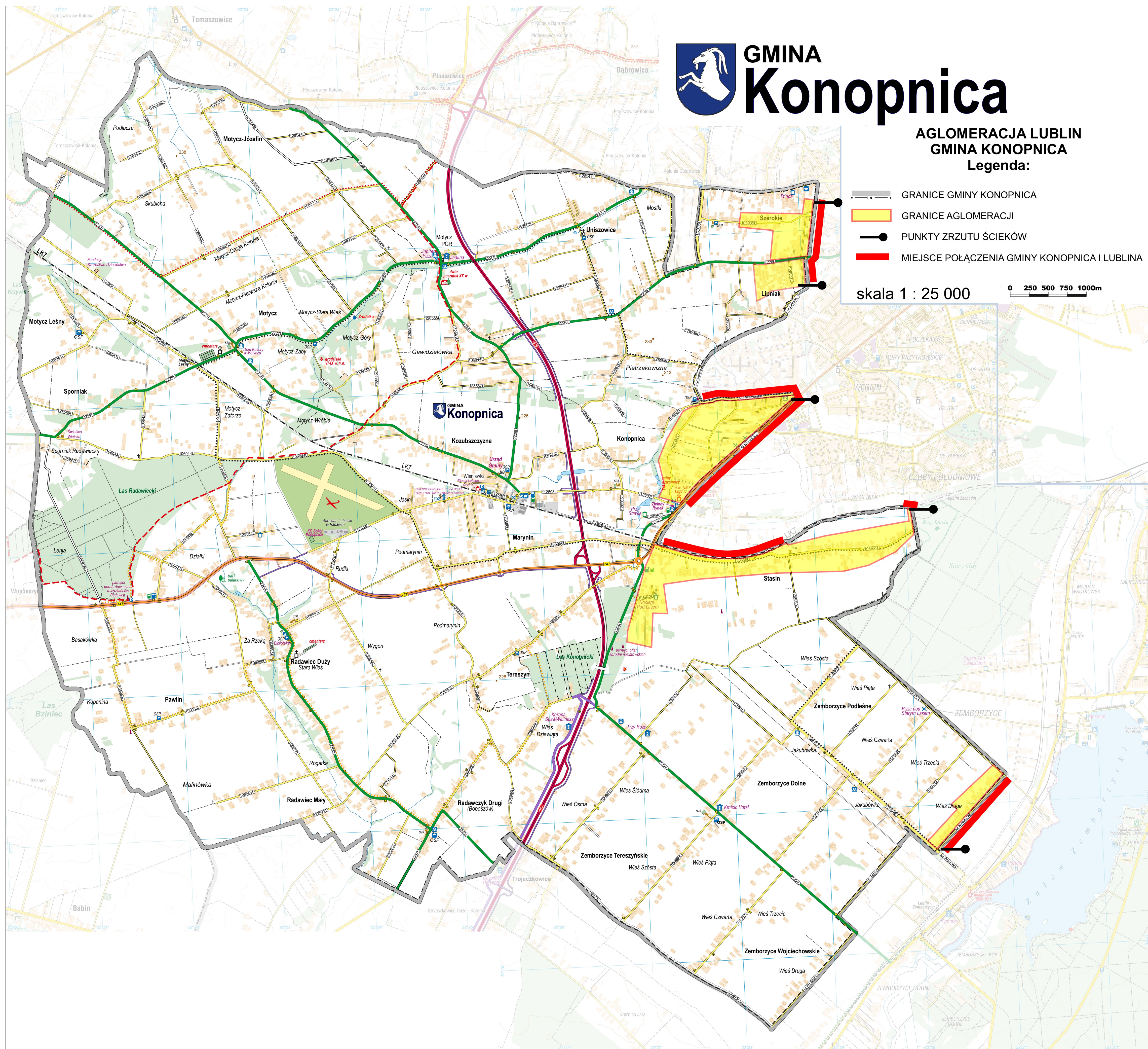
















## MAPA AGLOMERACJI

1 : 25 000



### LEGENDA:

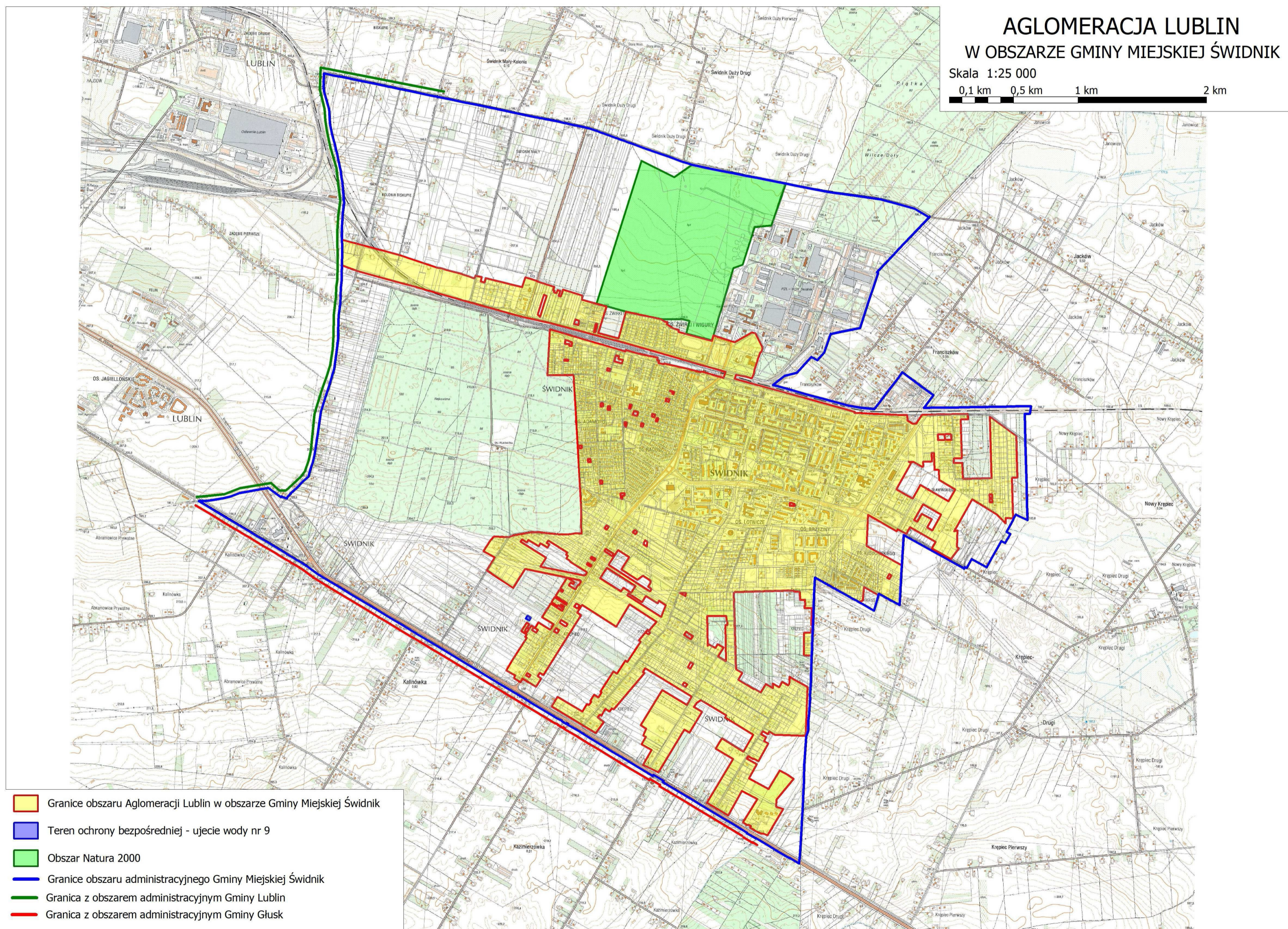
- GRANICA ADMINISTRACYJNA GMINY
- GRANICE ADMINISTRACYJNE MIEJSCOWOŚCI
- ZAKRES AGLOMERACJI
- ▨ OBSZAR CHRONIONEGO KRAJOBRAZU DOLINA CIEMIEGI
- MIEJSCE ZRZUTU ŚCIEKÓW SANITARNYCH Z GMINY NIEMCE DO SYSTEMU KANALIZACYJNEGO MIASTA LUBLINA
- GRANICE STREF OCHRONNYCH LIŁĘCZYNY
- GRANICE GMINY NIEMCE I MIASTA LUBLINA
- LOKALIZACJE PRZYDOMOWYCH OCSZCZYZALI ŚCIEKÓW









## AGLOMERACJA LUBLIN W OBSZARZE GMINY MIEJSKIEJ ŚWIDNIK

Skala 1:25 000

0,1 km 0,5 km 1 km 2 km

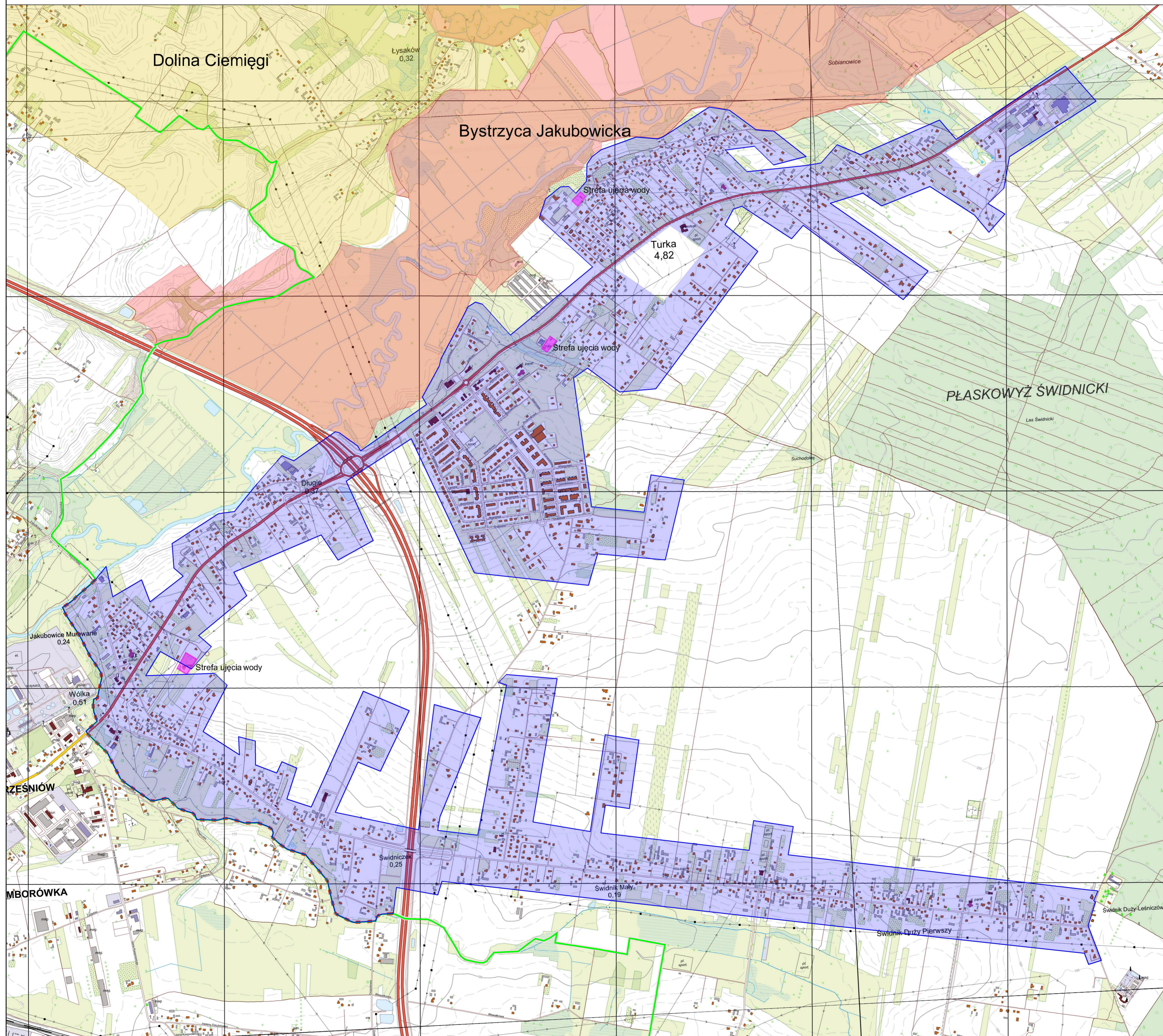


-  Granice obszaru Aglomeracji Lublin w obszarze Gminy Miejskiej Świdnik
-  Teren ochrony bezpośredniej - ujęcie wody nr 9
-  Obszar Natura 2000
-  Granice obszaru administracyjnego Gminy Miejskiej Świdnik
-  Granica z obszarem administracyjnym Gminy Lublin
-  Granica z obszarem administracyjnym Gminy Głusk



# Gmina Wólka - obszar aglomeracji. Skala 1:10 000

- LEGENDA:
- obszar aglomeracji Gminy Wólka
  - Strefa ujęcia wody w Gminie Wólka
  - Obszar Chronionego Krajobrazu
  - Specjalny Obszar Ochronny (SOO) - "siedliskowy" Natura 2000
  - Granica aglomeracji Gminy Wólka
  - Granica Gminy Wólka
  - Granica Miasta Lublin





Wykaz działek wyłączanych z aglomeracji Lublin z obszaru Gminy Lublin			
NUMER_OBREBU	NAZWA_OBREBU	ARKUSZ	NR_DZ
0039	Węglin-Północ	6	137/2
0039	Węglin-Północ	6	140/3
0039	Węglin-Północ	6	146/15
0039	Węglin-Północ	6	146/16
0039	Węglin-Północ	6	135/1
0039	Węglin-Północ	6	137/6
0039	Węglin-Północ	6	135/2
0039	Węglin-Północ	6	156/3
0039	Węglin-Północ	6	154/9
0039	Węglin-Północ	6	153/6
0039	Węglin-Północ	6	154/5
0039	Węglin-Północ	6	154/11
0039	Węglin-Północ	6	156/5
0039	Węglin-Północ	6	160/5
0039	Węglin-Północ	6	142/2
0039	Węglin-Północ	6	140/2
0001	Abramowice	6	5/2
0069	Wólka Abramowicka	4	368
0069	Wólka Abramowicka	4	367
0069	Wólka Abramowicka	4	381
0069	Wólka Abramowicka	4	381/2
0069	Wólka Abramowicka	4	579
0069	Wólka Abramowicka	4	589/1
0069	Wólka Abramowicka	4	589/2
0069	Wólka Abramowicka	4	602/4
0069	Wólka Abramowicka	4	602/1
0069	Wólka Abramowicka	4	601/2
0069	Wólka Abramowicka	4	602/7
0069	Wólka Abramowicka	4	601/1
0069	Wólka Abramowicka	6	609
0001	Abramowice	6	7/2
0069	Wólka Abramowicka	6	615/12
0069	Wólka Abramowicka	6	615
0069	Wólka Abramowicka	6	615/4
0069	Wólka Abramowicka	6	611/1
0069	Wólka Abramowicka	6	620
0069	Wólka Abramowicka	6	629
0069	Wólka Abramowicka	6	628
0069	Wólka Abramowicka	6	632
0069	Wólka Abramowicka	6	631
0069	Wólka Abramowicka	6	636/2
0001	Abramowice	6	7/3
0069	Wólka Abramowicka	6	645/3
0069	Wólka Abramowicka	6	644
0069	Wólka Abramowicka	6	645/4
0069	Wólka Abramowicka	6	658/2
0069	Wólka Abramowicka	6	657/1
0069	Wólka Abramowicka	6	656
0069	Wólka Abramowicka	6	655
0069	Wólka Abramowicka	6	653
0001	Abramowice	6	8/2
0069	Wólka Abramowicka	16	1212/1
0069	Wólka Abramowicka	6	673
0069	Wólka Abramowicka	6	674
0069	Wólka Abramowicka	6	675/1
0069	Wólka Abramowicka	6	699/1
0069	Wólka Abramowicka	6	700/2
0069	Wólka Abramowicka	6	700/1
0069	Wólka Abramowicka	6	698
0069	Wólka Abramowicka	6	699/5
0001	Abramowice	6	8/13
0001	Abramowice	6	8/16
0001	Abramowice	6	8/10
0001	Abramowice	6	8/14
0001	Abramowice	6	8/15
0001	Abramowice	6	8/8
0069	Wólka Abramowicka	16	1232/2
0069	Wólka Abramowicka	11	844/1
0069	Wólka Abramowicka	11	866/1
0001	Abramowice	6	9/1
0001	Abramowice	6	10/1
0001	Abramowice	6	9/3
0069	Wólka Abramowicka	11	875/2
0069	Wólka Abramowicka	11	875/3

Wykaz działek wyłączanych z aglomeracji Lublin z obszaru Gminy Lublin			
NUMER_OBREBU	NAZWA_OBREBU	ARKUSZ	NR_DZ
0046	Zadębie III	6	8
0064	Biskupie	5	209
0064	Biskupie	5	211/7
0064	Biskupie	6	225/4
0064	Biskupie	6	229/4
0064	Biskupie	6	237/2
0064	Biskupie	6	238/2
0064	Biskupie	6	269/4
0064	Biskupie	6	248/1
0064	Biskupie	6	249
0064	Biskupie	6	252/1
0046	Zadębie III	8	1/8
0046	Zadębie III	8	51/14
0046	Zadębie III	8	48/12
0046	Zadębie III	8	48/22
0045	Zadębie II	7	4/6
0074	Wola Sławińska	4	117/3
0073	Sławin-Szerokie	6	9/2
0031	Sławinek	2	25/2
0031	Sławinek	2	25/22
0031	Sławinek	2	33
0031	Sławinek	2	23/17
0031	Sławinek	2	25/3
0003	Czechów I	7	30/3
0003	Czechów I	7	29/2
0003	Czechów I	7	34/2
0003	Czechów I	7	32/6
0003	Czechów I	7	32/8
0067	Głusk	2	137/2
0004	Czechów II	1	9/20
0004	Czechów II	1	9/16
0004	Czechów II	1	9/17
0004	Czechów II	1	39
0004	Czechów II	1	7/7
0004	Czechów II	1	6
0004	Czechów II	1	4/2
0004	Czechów II	1	2/7
0004	Czechów II	1	17/4
0004	Czechów II	1	15/3
0004	Czechów II	1	10/4
0004	Czechów II	1	10/10
0004	Czechów II	1	10/8
0004	Czechów II	1	10/9
0048	Zemborzyce Kościelne	7	136/2
0048	Zemborzyce Kościelne	7	137/4
0048	Zemborzyce Kościelne	7	137/5
0048	Zemborzyce Kościelne	8	141/1
0048	Zemborzyce Kościelne	8	141/2
0048	Zemborzyce Kościelne	7	132/3
0048	Zemborzyce Kościelne	8	174/1
0048	Zemborzyce Kościelne	8	174/3
0048	Zemborzyce Kościelne	8	175
0048	Zemborzyce Kościelne	8	177
0048	Zemborzyce Kościelne	8	201/2
0048	Zemborzyce Kościelne	8	183/1
0048	Zemborzyce Kościelne	8	185
0048	Zemborzyce Kościelne	8	199
0048	Zemborzyce Kościelne	8	189/1
0048	Zemborzyce Kościelne	8	189/2
0048	Zemborzyce Kościelne	7	133/4
0048	Zemborzyce Kościelne	7	133/3
0048	Zemborzyce Kościelne	7	134
0048	Zemborzyce Kościelne	7	162/6
0048	Zemborzyce Kościelne	7	135/1
0048	Zemborzyce Kościelne	7	135/2
0052	Zemborzyce Kościelne V	5	167/1
0052	Zemborzyce Kościelne V	5	167/2
0052	Zemborzyce Kościelne V	7	170/2
0052	Zemborzyce Kościelne V	7	178/1
0052	Zemborzyce Kościelne V	5	162/10
0052	Zemborzyce Kościelne V	5	162/6
0052	Zemborzyce Kościelne V	5	163
0049	Zemborzyce Kościelne II	5	37/31
0049	Zemborzyce Kościelne II	5	37/47



Wykaz działek wyłączanych z aglomeracji Lublin z obszaru Gminy Lublin			
0069	Wólka Abramowicka	11	887/1
0069	Wólka Abramowicka	11	886
0069	Wólka Abramowicka	17	1258/1
0069	Wólka Abramowicka	11	915
0069	Wólka Abramowicka	12	991
0069	Wólka Abramowicka	12	977
0069	Wólka Abramowicka	12	975
0069	Wólka Abramowicka	17	1272/11
0069	Wólka Abramowicka	17	1271/3
0069	Wólka Abramowicka	17	1274/5
0069	Wólka Abramowicka	17	1274/11
0069	Wólka Abramowicka	17	1276/1
0001	Abramowice	15	2/2
0001	Abramowice	15	10/2
0001	Abramowice	15	10/8
0001	Abramowice	15	14/14
0001	Abramowice	15	14/10
0001	Abramowice	15	14/2
0001	Abramowice	7	22/1
0001	Abramowice	7	23/1
0001	Abramowice	7	21/4
0001	Abramowice	7	21/18
0001	Abramowice	7	21/5
0001	Abramowice	7	21/14
0001	Abramowice	7	21/20
0001	Abramowice	7	21/22
0001	Abramowice	7	21/19
0001	Abramowice	7	21/21
0001	Abramowice	7	21/10
0001	Abramowice	7	21/16
0001	Abramowice	7	24/15
0001	Abramowice	7	24/17
0001	Abramowice	6	2/5
0069	Wólka Abramowicka	14	1043/2
0069	Wólka Abramowicka	14	1063/3
0069	Wólka Abramowicka	2	271
0069	Wólka Abramowicka	14	1093/1
0069	Wólka Abramowicka	4	291
0069	Wólka Abramowicka	14	1099/2
0069	Wólka Abramowicka	14	1102/2
0069	Wólka Abramowicka	4	333/2
0071	Konopnica I	11	1025/2
0071	Konopnica I	11	1027/3
0071	Konopnica I	11	1029/7
0071	Konopnica I	11	1030/3
0071	Konopnica I	11	1031/22
0071	Konopnica I	11	1031/21
0071	Konopnica I	10	1421
0071	Konopnica I	10	1424
0071	Konopnica I	8	1042/2
0071	Konopnica I	8	1052/3
0071	Konopnica I	8	1053/2
0071	Konopnica I	8	1054/3
0071	Konopnica I	8	1067/4
0071	Konopnica I	8	1068/3
0071	Konopnica I	8	1068/4
0071	Konopnica I	8	1068/12
0071	Konopnica I	8	1067/10
0071	Konopnica I	8	1068/9
0071	Konopnica I	8	1069/10
0071	Konopnica I	4	1169/2
0071	Konopnica I	4	1172/1
0071	Konopnica I	4	1172/2
0071	Konopnica I	4	1199/7
0071	Konopnica I	3	1203/4
0071	Konopnica I	3	1204/8
0071	Konopnica I	3	1204/6
0071	Konopnica I	3	1205/2
0071	Konopnica I	3	1206/1
0071	Konopnica I	3	1206/2
0071	Konopnica I	3	1208/13
0071	Konopnica I	3	1208/19
0071	Konopnica I	3	1208/20
0071	Konopnica I	3	1208/9
0071	Konopnica I	1	1215/4

Wykaz działek wyłączanych z aglomeracji Lublin z obszaru Gminy Lublin			
0027	Rury Bonifaterskie	6	42/4
0027	Rury Bonifaterskie	6	42/7
0027	Rury Bonifaterskie	6	30
0027	Rury Bonifaterskie	6	27
0027	Rury Bonifaterskie	6	25
0028	Rury Jezuickie	4	75/2
0028	Rury Jezuickie	4	67/1
0028	Rury Jezuickie	4	70
0028	Rury Jezuickie	4	64
0028	Rury Jezuickie	4	65/2
0028	Rury Jezuickie	4	60/2
0028	Rury Jezuickie	4	59
0028	Rury Jezuickie	4	63
0028	Rury Jezuickie	4	62
0028	Rury Jezuickie	4	65/1
0028	Rury Jezuickie	4	9
0028	Rury Jezuickie	4	8
0028	Rury Jezuickie	4	7
0028	Rury Jezuickie	5	73/1
0028	Rury Jezuickie	5	73/2
0038	Trześniów	8	32/2
0038	Trześniów	8	33
0038	Trześniów	7	7/1
0038	Trześniów	7	7/2
0038	Trześniów	7	8/5
0038	Trześniów	6	15
0038	Trześniów	9	19/5
0038	Trześniów	9	22/2
0038	Trześniów	9	23
0033	Ślawin Helenów	21	102
0073	Ślawin-Szerokie	13	458
0073	Ślawin-Szerokie	13	463
0073	Ślawin-Szerokie	13	406
0003	Czechów I	13	125/6
0073	Ślawin-Szerokie	8	29
0073	Ślawin-Szerokie	8	19
0073	Ślawin-Szerokie	8	18/4
0073	Ślawin-Szerokie	8	17
0073	Ślawin-Szerokie	8	12
0073	Ślawin-Szerokie	8	16
0073	Ślawin-Szerokie	8	15/1
0073	Ślawin-Szerokie	8	13
0074	Wola Ślawińska	12	375/2
0074	Wola Ślawińska	10	371/22
0074	Wola Ślawińska	12	376/8
0074	Wola Ślawińska	12	376/2
0074	Wola Ślawińska	12	376/6
0003	Czechów I	13	141
0074	Wola Ślawińska	12	379/3
0074	Wola Ślawińska	12	382/6
0074	Wola Ślawińska	12	383/5
0074	Wola Ślawińska	12	386/8
0074	Wola Ślawińska	12	386/7
0033	Ślawin Helenów	10	31/7
0074	Wola Ślawińska	12	388/16
0074	Wola Ślawińska	12	388/6
0074	Wola Ślawińska	12	400/40
0074	Wola Ślawińska	12	400/43
0074	Wola Ślawińska	12	400/33
0074	Wola Ślawińska	12	400/14
0074	Wola Ślawińska	12	400/32
0074	Wola Ślawińska	11	402/1
0074	Wola Ślawińska	11	364/1
0074	Wola Ślawińska	11	404
0074	Wola Ślawińska	11	405/4
0074	Wola Ślawińska	11	405/13
0074	Wola Ślawińska	11	406/11
0074	Wola Ślawińska	11	408/1
0074	Wola Ślawińska	11	409/4
0074	Wola Ślawińska	11	409/6
0074	Wola Ślawińska	11	410/12
0074	Wola Ślawińska	11	410/14
0074	Wola Ślawińska	11	411/5
0074	Wola Ślawińska	11	412/8
0074	Wola Ślawińska	11	412/11

Wykaz działek wyłączanych z aglomeracji Lublin z obszaru Gminy Lublin			
0071	Konopnica I	1	1216/3
0071	Konopnica I	1	1217/7
0071	Konopnica I	1	1218/3
0071	Konopnica I	1	1219/2
0071	Konopnica I	1	1219/6
0071	Konopnica I	1	1222/5
0071	Konopnica I	1	1223/4
0071	Konopnica I	1	1256
0003	Czechów I	13	96
0018	Lemszczyzna	3	26/9
0018	Lemszczyzna	3	26/2
0074	Wola Sławińska	2	18/10
0074	Wola Sławińska	2	14/6
0074	Wola Sławińska	2	14/9
0074	Wola Sławińska	2	13/3
0074	Wola Sławińska	2	13/7
0074	Wola Sławińska	2	13/10
0074	Wola Sławińska	1	8/5
0074	Wola Sławińska	1	7/10
0074	Wola Sławińska	1	6/5
0074	Wola Sławińska	1	3/7
0074	Wola Sławińska	1	2/9
0003	Czechów I	12	27
0031	Sławinek	12	210
0031	Sławinek	12	211
0033	Sławin Helenów	4	20/7
0009	Dziesiąta II	15	46/2
0001	Abramowice	9	2/1
0009	Dziesiąta II	17	8/1
0009	Dziesiąta II	17	11/5
0009	Dziesiąta II	17	11/12
0009	Dziesiąta II	17	11/4
0001	Abramowice	10	18/2
0009	Dziesiąta II	17	13/6
0001	Abramowice	10	3/1
0009	Dziesiąta II	17	14/7
0001	Abramowice	10	7/6
0001	Abramowice	10	7/5
0001	Abramowice	10	9/2
0001	Abramowice	10	14/1
0001	Abramowice	10	14/8
0001	Abramowice	10	14/10
0001	Abramowice	10	14/9
0009	Dziesiąta II	17	26/2
0009	Dziesiąta II	17	28/10
0009	Dziesiąta II	17	30/6
0009	Dziesiąta II	17	31/7
0009	Dziesiąta II	18	36/3
0009	Dziesiąta II	18	47/3
0009	Dziesiąta II	18	50/2
0009	Dziesiąta II	18	51/1
0009	Dziesiąta II	18	52/1
0043	Wrotków	27	53/4
0043	Wrotków	27	59/4
0043	Wrotków	27	60/4
0043	Wrotków	27	60/7
0043	Wrotków	27	62/11
0043	Wrotków	27	60/6
0043	Wrotków	27	62/10
0043	Wrotków	27	60/8
0043	Wrotków	27	62/12
0043	Wrotków	34	15/6
0043	Wrotków	34	36/4
0009	Dziesiąta II	15	8
0004	Czechów II	1	36/4
0004	Czechów II	3	23/5
0004	Czechów II	3	23/11
0069	Wólka Abramowicka	13	1461/5
0069	Wólka Abramowicka	13	1461/4
0069	Wólka Abramowicka	13	1453/2
0071	Konopnica I	8	1086/5
0071	Konopnica I	8	1099/4
0071	Konopnica I	8	1099/8
0071	Konopnica I	7	1100/2
0071	Konopnica I	7	1101/2

Wykaz działek wyłączanych z aglomeracji Lublin z obszaru Gminy Lublin			
0074	Wola Sławińska	11	412/5
0033	Sławin Helenów	10	25
0033	Sławin Helenów	10	24/10
0033	Sławin Helenów	10	33/1
0033	Sławin Helenów	10	16/2
0033	Sławin Helenów	10	3/1
0033	Sławin Helenów	14	15/3
0033	Sławin Helenów	15	21
0033	Sławin Helenów	7	43/1
0033	Sławin Helenów	7	43/2
0033	Sławin Helenów	8	22/2
0033	Sławin Helenów	8	52/1
0033	Sławin Helenów	8	47
0033	Sławin Helenów	8	46/2
0043	Wrotków	1	46/14
0043	Wrotków	1	46/16
0043	Wrotków	29	66/4
0043	Wrotków	31	90/1
0043	Wrotków	31	59/1
0043	Wrotków	31	91/2
0024	Rudnik	8	7/10
0024	Rudnik	8	7/1
0023	Ponikwoda	4	52/1
0050	Zemborzyce Kościelne III	1	205/2
0050	Zemborzyce Kościelne III	1	206/6
0050	Zemborzyce Kościelne III	1	205/3
0050	Zemborzyce Kościelne III	1	206/7
0050	Zemborzyce Kościelne III	1	202
0052	Zemborzyce Kościelne V	6	208/7
0052	Zemborzyce Kościelne V	6	208/8
0052	Zemborzyce Kościelne V	6	206/2
0052	Zemborzyce Kościelne V	6	207/2
0052	Zemborzyce Kościelne V	8	210/1
0052	Zemborzyce Kościelne V	6	207/4
0052	Zemborzyce Kościelne V	6	205/6
0010	Dziesiąta Stara	5	2/127
0010	Dziesiąta Stara	5	2/159
0010	Dziesiąta Stara	5	2/133
0043	Wrotków	36	47
0056	Prawiedniki I	1	134/1
0056	Prawiedniki I	1	136/2
0056	Prawiedniki I	1	137
0056	Prawiedniki I	1	138/3
0056	Prawiedniki I	1	139
0056	Prawiedniki I	1	149
0066	Abramowice Kościelne	1	243
0066	Abramowice Kościelne	1	245/1
0066	Abramowice Kościelne	1	245/3
0020	Majdan Wrotkowski	5	7/2
0020	Majdan Wrotkowski	5	9/5
0020	Majdan Wrotkowski	5	19/8
0020	Majdan Wrotkowski	5	19/9
0052	Zemborzyce Kościelne V	8	237/1
0052	Zemborzyce Kościelne V	8	238
0071	Konopnica I	2	1227/2
0071	Konopnica I	2	1227/3
0071	Konopnica I	2	1229/3
0071	Konopnica I	2	1230/1
0071	Konopnica I	2	1225/7
0071	Konopnica I	2	1225/4
0071	Konopnica I	2	1225/5
0071	Konopnica I	2	1225/6
0071	Konopnica I	11	1094
0071	Konopnica I	11	1030/18
0071	Konopnica I	11	1028/6
0071	Konopnica I	11	1028/7
0071	Konopnica I	11	1028/10
0071	Konopnica I	11	1027/6
0015	Konstantynów	2	78/3
0031	Sławinek	4	10/2
0062	Jakubowice Murowane	5	145/2
0062	Jakubowice Murowane	5	201/2
0062	Jakubowice Murowane	5	195/3
0062	Jakubowice Murowane	5	195/4
0062	Jakubowice Murowane	2	80/2

Wykaz działek wyłączanych z aglomeracji Lublin z obszaru Gminy Lublin			
0071	Konopnica I	7	1125
0071	Konopnica I	7	1126
0071	Konopnica I	3	1211
0071	Konopnica I	7	1137
0071	Konopnica I	7	1144
0071	Konopnica I	6	1152/5
0071	Konopnica I	6	1152/7
0071	Konopnica I	6	1153
0071	Konopnica I	6	1154
0071	Konopnica I	6	1155/1
0071	Konopnica I	8	1261/1
0071	Konopnica I	6	1159
0071	Konopnica I	6	1160/6
0071	Konopnica I	6	1160/5
0071	Konopnica I	6	1161/1
0071	Konopnica I	8	1084/4
0071	Konopnica I	8	1083
0071	Konopnica I	8	1084/2
0071	Konopnica I	8	1300
0064	Biskupie	3	99/2
0033	Slawin Helenów	20	1/62
0033	Slawin Helenów	20	1/64
0063	Świdniczek	3	352
0063	Świdniczek	3	356
0064	Biskupie	1	16
0064	Biskupie	1	24
0064	Biskupie	1	42
0064	Biskupie	1	43/1
0064	Biskupie	2	83
0051	Zemborzyce Kościelne IV	4	148
0051	Zemborzyce Kościelne IV	4	149/2
0051	Zemborzyce Kościelne IV	4	161/2
0051	Zemborzyce Kościelne IV	4	150
0051	Zemborzyce Kościelne IV	4	151
0051	Zemborzyce Kościelne IV	4	152
0051	Zemborzyce Kościelne IV	4	153
0051	Zemborzyce Kościelne IV	4	154
0051	Zemborzyce Kościelne IV	4	149/1
0051	Zemborzyce Kościelne IV	4	161/1
0008	Dzbenin	3	49
0006	Czechówka Górna Kolonia	3	27/7
0018	Lemszczyzna	8	20/6
0006	Czechówka Górna Kolonia	3	23/16
0006	Czechówka Górna Kolonia	3	11/30
0006	Czechówka Górna Kolonia	3	12/21
0006	Czechówka Górna Kolonia	3	4/1
0006	Czechówka Górna Kolonia	3	4/15
0006	Czechówka Górna Kolonia	2	8/1
0006	Czechówka Górna Kolonia	2	8/2
0006	Czechówka Górna Kolonia	2	7/2
0055	Zemborzyce Górne III	3	330/15
0055	Zemborzyce Górne III	3	330/10
0055	Zemborzyce Górne III	3	319/13
0055	Zemborzyce Górne III	3	311/3
0055	Zemborzyce Górne III	3	306
0055	Zemborzyce Górne III	3	307
0055	Zemborzyce Górne III	3	305/2
0055	Zemborzyce Górne III	3	308
0056	Prawiedniki I	1	2/1
0056	Prawiedniki I	1	2/2
0056	Prawiedniki I	1	2/1
0056	Prawiedniki I	1	5/2
0056	Prawiedniki I	1	9/2
0056	Prawiedniki I	1	10
0056	Prawiedniki I	1	9/1
0056	Prawiedniki I	1	8
0056	Prawiedniki I	1	13/2
0056	Prawiedniki I	1	12
0056	Prawiedniki I	1	13/1
0056	Prawiedniki I	1	15/2
0056	Prawiedniki I	1	16/8
0056	Prawiedniki I	1	16/6
0056	Prawiedniki I	1	18/2
0056	Prawiedniki I	1	151/1
0017	Krochmalna	2	9

Wykaz działek wyłączanych z aglomeracji Lublin z obszaru Gminy Lublin			
0062	Jakubowice Murowane	2	81/2
0062	Jakubowice Murowane	2	82/2
0062	Jakubowice Murowane	5	114/2
0062	Jakubowice Murowane	5	194/2
0062	Jakubowice Murowane	2	79/6
0062	Jakubowice Murowane	2	78/11
0062	Jakubowice Murowane	2	78/12
0062	Jakubowice Murowane	2	78/10
0062	Jakubowice Murowane	2	78/9
0062	Jakubowice Murowane	2	78/8
0062	Jakubowice Murowane	2	77/2
0062	Jakubowice Murowane	2	59/9
0062	Jakubowice Murowane	2	57/10
0060	Pliszczyn	4	1001/4
0060	Pliszczyn	4	1000/3
0060	Pliszczyn	4	999/3
0060	Pliszczyn	4	999/4
0062	Jakubowice Murowane	2	40/4
0060	Pliszczyn	3	998/7
0062	Jakubowice Murowane	6	147/5
0060	Pliszczyn	3	991/2
0060	Pliszczyn	4	1013/11
0060	Pliszczyn	3	990/2
0060	Pliszczyn	3	988/3
0060	Pliszczyn	3	988/4
0062	Jakubowice Murowane	6	147/4
0060	Pliszczyn	1	969/6
0060	Pliszczyn	1	971/2
0062	Jakubowice Murowane	5	146/2
0069	Wólka Abramowicka	12	949/2
0069	Wólka Abramowicka	12	949/3
0003	Czechów I	1	1/5
0003	Czechów I	2	1/5
0003	Czechów I	2	1/4
0003	Czechów I	2	3/1
0003	Czechów I	2	4/6
0003	Czechów I	2	4/5
0003	Czechów I	2	4/10
0003	Czechów I	2	4/11
0003	Czechów I	2	4/13
0003	Czechów I	2	4/14
0003	Czechów I	5	7/6
0004	Czechów II	1	1/2
0004	Czechów II	1	1/3
0004	Czechów II	1	1/4
0003	Czechów I	3	18/2
0009	Dziesiąta II	17	24/16
0009	Dziesiąta II	17	24/17
0009	Dziesiąta II	17	24/19
0009	Dziesiąta II	17	26/1
0009	Dziesiąta II	17	30/4
0009	Dziesiąta II	17	38/2
0009	Dziesiąta II	17	32/6
0009	Dziesiąta II	17	33/5
0009	Dziesiąta II	17	33/6
0009	Dziesiąta II	17	32/2
0001	Abramowice	12	15
0001	Abramowice	14	10/1
0001	Abramowice	12	11/14
0001	Abramowice	12	11/12
0001	Abramowice	14	9
0001	Abramowice	12	10/6
0001	Abramowice	12	8
0001	Abramowice	14	15/6
0001	Abramowice	14	4/1
0001	Abramowice	14	4/2
0001	Abramowice	12	5
0001	Abramowice	14	3/3
0001	Abramowice	14	3/11
0001	Abramowice	14	3/5
0001	Abramowice	14	3/7
0001	Abramowice	12	4/2
0001	Abramowice	12	4/3
0001	Abramowice	14	2/1
0001	Abramowice	14	2/4

Wykaz działek wyłączanych z aglomeracji Lublin z obszaru Gminy Lublin			
0017	Krochmalna	1	2/11
0011	Dziesiąta Wieś	11	81/1
0011	Dziesiąta Wieś	11	81/2
0011	Dziesiąta Wieś	11	81/3
0011	Dziesiąta Wieś	11	81/4
0011	Dziesiąta Wieś	11	81/5
0011	Dziesiąta Wieś	11	81/6
0024	Rudnik	7	6/10
0074	Wola Sławińska	5	54/48
0074	Wola Sławińska	5	54/54
0074	Wola Sławińska	5	54/40
0074	Wola Sławińska	5	54/34
0074	Wola Sławińska	5	54/37
0074	Wola Sławińska	6	68/25
0074	Wola Sławińska	6	68/16
0074	Wola Sławińska	6	68/11
0074	Wola Sławińska	6	68/12
0074	Wola Sławińska	6	456/6
0074	Wola Sławińska	5	55/16
0074	Wola Sławińska	5	55/11
0042	Wiktoryn	2	6/2
0024	Rudnik	1	2/10
0024	Rudnik	1	2/12
0024	Rudnik	1	10/13
0024	Rudnik	1	10/8
0018	Lemiszczyna	3	8/10
0018	Lemiszczyna	3	7/3
0018	Lemiszczyna	3	7/6
0018	Lemiszczyna	3	6/4
0016	Kośminek	5	2
0016	Kośminek	5	4/2
0063	Świdniczek	4	361/3
0063	Świdniczek	4	361/4
0063	Świdniczek	4	360/3
0068	Dominów	1	770/5
0024	Rudnik	6	3/9
0024	Rudnik	6	13/12
0024	Rudnik	6	13/1
0024	Rudnik	6	13/4
0024	Rudnik	6	13/5
0024	Rudnik	6	13/6
0024	Rudnik	6	13/7
0024	Rudnik	6	13/14
0024	Rudnik	2	10/3
0024	Rudnik	3	8/7
0024	Rudnik	3	8/3
0024	Rudnik	3	8/13
0024	Rudnik	3	8/1
0024	Rudnik	10	673/1
0037	Tatary	12	24/6
0017	Krochmalna	3	330
0017	Krochmalna	3	139
0017	Krochmalna	3	366
0017	Krochmalna	3	138
0017	Krochmalna	3	135/2
0017	Krochmalna	3	134
0017	Krochmalna	3	370
0017	Krochmalna	3	48/2
0017	Krochmalna	3	45
0017	Krochmalna	3	43
0017	Krochmalna	3	145/1
0017	Krochmalna	3	144
0017	Krochmalna	3	143
0017	Krochmalna	3	141/2
0017	Krochmalna	3	50/2
0017	Krochmalna	3	49/1
0017	Krochmalna	3	44
0017	Krochmalna	3	42
0017	Krochmalna	3	38
0017	Krochmalna	3	35/1
0017	Krochmalna	3	49/2
0017	Krochmalna	3	151
0017	Krochmalna	3	150
0017	Krochmalna	3	149/1
0017	Krochmalna	3	149/2

Wykaz działek wyłączanych z aglomeracji Lublin z obszaru Gminy Lublin			
0001	Abramowice	14	2/3
0001	Abramowice	14	2/5
0001	Abramowice	14	2/6
0001	Abramowice	12	3/1
0001	Abramowice	12	3/2
0001	Abramowice	14	15/9
0001	Abramowice	7	26/1
0001	Abramowice	14	1/1
0001	Abramowice	12	1/3
0001	Abramowice	12	1/1
0001	Abramowice	12	1/2
0001	Abramowice	13	15/1
0001	Abramowice	14	14
0001	Abramowice	13	14/3
0001	Abramowice	13	14/4
0001	Abramowice	13	11
0001	Abramowice	7	27/8
0001	Abramowice	13	9
0001	Abramowice	13	8/3
0001	Abramowice	13	8/6
0001	Abramowice	7	27/7
0001	Abramowice	12	14/2
0025	Rury A	2	43
0025	Rury A	2	19/18
0025	Rury A	2	19/19
0003	Czechów I	14	153
0018	Lemiszczyna	13	7
0018	Lemiszczyna	13	10/1
0018	Lemiszczyna	13	9/2
0018	Lemiszczyna	13	10/2
0032	Sławinek Wieś	3	1/13
0032	Sławinek Wieś	3	1/9
0032	Sławinek Wieś	3	1/7
0031	Sławinek	8	8/3
0031	Sławinek	8	8/4
0031	Sławinek	8	9/1
0031	Sławinek	8	10
0018	Lemiszczyna	13	9/1
0018	Lemiszczyna	13	9/2
0018	Lemiszczyna	16	10
0018	Lemiszczyna	16	9/11
0004	Czechów II	13	1/142
0004	Czechów II	13	1/128
0004	Czechów II	13	1/143
0004	Czechów II	13	1/127
0004	Czechów II	13	1/163
0004	Czechów II	13	1/121
0056	Prawiedniki I	1	109/4
0074	Wola Sławińska	9	284/3
0074	Wola Sławińska	9	284/4
0074	Wola Sławińska	10	188/2
0074	Wola Sławińska	9	148/2
0074	Wola Sławińska	9	420/2
0074	Wola Sławińska	9	420/3
0074	Wola Sławińska	9	235/1
0074	Wola Sławińska	9	239/1
0074	Wola Sławińska	8	374/4
0074	Wola Sławińska	8	254/3
0074	Wola Sławińska	8	256/1
0017	Krochmalna	3	113
0017	Krochmalna	3	15/1
0017	Krochmalna	3	14/2
0017	Krochmalna	3	13
0017	Krochmalna	3	12/2
0017	Krochmalna	3	9
0017	Krochmalna	3	8
0017	Krochmalna	3	3/2
0003	Czechów I	13	113
0052	Zemborzyce Kościelne V	3	74/1
0052	Zemborzyce Kościelne V	3	72/2
0052	Zemborzyce Kościelne V	3	74/2
0052	Zemborzyce Kościelne V	4	93/1
0052	Zemborzyce Kościelne V	4	93/3
0052	Zemborzyce Kościelne V	4	91
0053	Zemborzyce Górne I	1	4

Wykaz działek wyłączanych z aglomeracji Lublin z obszaru Gminy Lublin			
0017	Krochmalna	3	148
0017	Krochmalna	3	147
0017	Krochmalna	3	59/2
0017	Krochmalna	3	58
0017	Krochmalna	3	57
0017	Krochmalna	3	54
0017	Krochmalna	3	53
0017	Krochmalna	3	163
0017	Krochmalna	3	162
0017	Krochmalna	3	160/2
0017	Krochmalna	3	159/2
0017	Krochmalna	3	158/2
0017	Krochmalna	3	157/3
0017	Krochmalna	3	156/2
0017	Krochmalna	3	155/2
0017	Krochmalna	3	69/2
0017	Krochmalna	3	68
0017	Krochmalna	3	67
0017	Krochmalna	3	66
0017	Krochmalna	3	63
0017	Krochmalna	3	62/4
0017	Krochmalna	3	62/3
0017	Krochmalna	3	171
0017	Krochmalna	3	170
0017	Krochmalna	3	169
0017	Krochmalna	3	168/1
0017	Krochmalna	3	167
0017	Krochmalna	3	166
0017	Krochmalna	3	165/2
0017	Krochmalna	3	73/2
0017	Krochmalna	3	70/3
0017	Krochmalna	3	115/1
0017	Krochmalna	3	115/2
0017	Krochmalna	3	177
0017	Krochmalna	3	176
0017	Krochmalna	3	175
0017	Krochmalna	3	174/2
0017	Krochmalna	3	79/2
0017	Krochmalna	3	78/1
0017	Krochmalna	3	77/4
0017	Krochmalna	3	183/2
0017	Krochmalna	3	184/1
0017	Krochmalna	3	85
0017	Krochmalna	3	84/1
0017	Krochmalna	3	84/2
0017	Krochmalna	3	83/1
0017	Krochmalna	3	83/1
0017	Krochmalna	3	78/5
0017	Krochmalna	3	83/3
0017	Krochmalna	3	183/1
0017	Krochmalna	3	192/1
0017	Krochmalna	3	192/2
0017	Krochmalna	3	367
0017	Krochmalna	3	191
0017	Krochmalna	3	190
0017	Krochmalna	3	189
0017	Krochmalna	3	188
0017	Krochmalna	3	187
0017	Krochmalna	3	88
0017	Krochmalna	3	87/3
0017	Krochmalna	3	204/3
0017	Krochmalna	3	204/4
0017	Krochmalna	3	204/5
0017	Krochmalna	3	204/6
0017	Krochmalna	3	199
0017	Krochmalna	3	198
0017	Krochmalna	3	197
0017	Krochmalna	3	196
0017	Krochmalna	3	195
0017	Krochmalna	3	203
0017	Krochmalna	3	201
0017	Krochmalna	3	200
0017	Krochmalna	3	97/2
0017	Krochmalna	3	96/3
0017	Krochmalna	3	96/2

Wykaz działek wyłączanych z aglomeracji Lublin z obszaru Gminy Lublin			
0053	Zemborzyce Górne I	1	5
0053	Zemborzyce Górne I	3	39/2
0053	Zemborzyce Górne I	3	44/3
0053	Zemborzyce Górne I	3	47
0053	Zemborzyce Górne I	1	6
0053	Zemborzyce Górne I	3	50
0053	Zemborzyce Górne I	3	62/3
0053	Zemborzyce Górne I	3	62/2
0053	Zemborzyce Górne I	3	66/1
0053	Zemborzyce Górne I	4	69
0053	Zemborzyce Górne I	4	72
0053	Zemborzyce Górne I	4	73/1
0053	Zemborzyce Górne I	4	75/1
0053	Zemborzyce Górne I	4	86
0053	Zemborzyce Górne I	4	92/2
0053	Zemborzyce Górne I	4	91
0053	Zemborzyce Górne I	1	9/3
0053	Zemborzyce Górne I	1	9/4
0053	Zemborzyce Górne I	1	9/2
0020	Majdan Wrotkowski	6	15/2
0019	Majdan Tatarski	5	30
0019	Majdan Tatarski	5	10
0019	Majdan Tatarski	5	8
0019	Majdan Tatarski	5	6
0019	Majdan Tatarski	5	7
0019	Majdan Tatarski	5	31
0019	Majdan Tatarski	5	26
0019	Majdan Tatarski	5	28
0019	Majdan Tatarski	5	25
0019	Majdan Tatarski	5	24
0019	Majdan Tatarski	5	23
0019	Majdan Tatarski	5	22
0019	Majdan Tatarski	5	18
0019	Majdan Tatarski	5	19
0019	Majdan Tatarski	5	20
0019	Majdan Tatarski	5	17
0019	Majdan Tatarski	5	16
0019	Majdan Tatarski	5	15
0019	Majdan Tatarski	5	14
0055	Zemborzyce Górne III	3	253
0055	Zemborzyce Górne III	3	236
0055	Zemborzyce Górne III	3	319/2
0055	Zemborzyce Górne III	3	319/3
0055	Zemborzyce Górne III	3	315
0055	Zemborzyce Górne III	2	225
0055	Zemborzyce Górne III	2	219/2
0055	Zemborzyce Górne III	3	228/5
0055	Zemborzyce Górne III	2	211/3
0055	Zemborzyce Górne III	3	212/1
0055	Zemborzyce Górne III	3	205
0055	Zemborzyce Górne III	3	206
0055	Zemborzyce Górne III	4	181
0055	Zemborzyce Górne III	2	144/3
0055	Zemborzyce Górne III	4	145/3
0023	Ponikwoda	2	3/4
0052	Zemborzyce Kościelne V	7	175
0052	Zemborzyce Kościelne V	7	174/3
0052	Zemborzyce Kościelne V	7	174/2
0052	Zemborzyce Kościelne V	7	173/2
0052	Zemborzyce Kościelne V	7	171/7
0052	Zemborzyce Kościelne V	4	136
0003	Czechów I	13	109
0003	Czechów I	13	110
0003	Czechów I	13	112/1
0003	Czechów I	13	127
0003	Czechów I	13	132
0071	Konopnica I	8	1099/5
0071	Konopnica I	8	1099/6
0071	Konopnica I	8	1098/2
0071	Konopnica I	8	1098/3
0014	Kalinowszczyzna	12	18
0073	Stawin-Szerokie	1	3/4
0073	Stawin-Szerokie	3	30/2
0073	Stawin-Szerokie	2	11/5
0073	Stawin-Szerokie	2	11/6

Wykaz działek wyłączanych z aglomeracji Lublin z obszaru Gminy Lublin			
0017	Krochmalna	3	97/1
0017	Krochmalna	3	331
0017	Krochmalna	3	212/1
0017	Krochmalna	3	212/2
0017	Krochmalna	3	211
0017	Krochmalna	3	210
0017	Krochmalna	3	209
0017	Krochmalna	3	208
0017	Krochmalna	3	207
0017	Krochmalna	3	206
0017	Krochmalna	3	101
0017	Krochmalna	3	100
0017	Krochmalna	3	220/1
0017	Krochmalna	3	220/2
0017	Krochmalna	3	219
0017	Krochmalna	3	218
0017	Krochmalna	3	217
0017	Krochmalna	3	216
0017	Krochmalna	3	215
0017	Krochmalna	3	214
0017	Krochmalna	3	213
0017	Krochmalna	3	105
0017	Krochmalna	3	104
0017	Krochmalna	3	239
0017	Krochmalna	3	238
0017	Krochmalna	3	237/2
0017	Krochmalna	3	236
0017	Krochmalna	3	235
0017	Krochmalna	3	234
0017	Krochmalna	3	233
0017	Krochmalna	3	232
0017	Krochmalna	3	231
0017	Krochmalna	3	230
0017	Krochmalna	3	229
0017	Krochmalna	3	228
0017	Krochmalna	3	227
0017	Krochmalna	3	226
0017	Krochmalna	3	225/1
0017	Krochmalna	3	224/1
0017	Krochmalna	3	224/1
0017	Krochmalna	3	225/2
0017	Krochmalna	3	253/2
0017	Krochmalna	3	252
0017	Krochmalna	3	251
0017	Krochmalna	3	250/2
0017	Krochmalna	3	249
0017	Krochmalna	3	248/2
0017	Krochmalna	3	248/1
0017	Krochmalna	3	250/1
0017	Krochmalna	3	267
0017	Krochmalna	3	266/1
0017	Krochmalna	3	266/2
0017	Krochmalna	3	265/1
0017	Krochmalna	3	265/2
0017	Krochmalna	3	264
0017	Krochmalna	3	262
0017	Krochmalna	3	261
0017	Krochmalna	3	260
0017	Krochmalna	3	259
0017	Krochmalna	3	283
0017	Krochmalna	3	282/2
0017	Krochmalna	3	281
0017	Krochmalna	3	280
0017	Krochmalna	3	279
0017	Krochmalna	3	278
0017	Krochmalna	3	277
0017	Krochmalna	3	276
0017	Krochmalna	3	274
0017	Krochmalna	3	273
0017	Krochmalna	3	271
0017	Krochmalna	3	292/4
0017	Krochmalna	3	292/7
0017	Krochmalna	3	292/2
0017	Krochmalna	3	292/1
0017	Krochmalna	3	291/2

Wykaz działek wyłączanych z aglomeracji Lublin z obszaru Gminy Lublin			
0073	Slawin-Szerokie	2	11/7
0073	Slawin-Szerokie	2	31/27
0011	Dziesiąta Wieś	15	56/4
0011	Dziesiąta Wieś	15	56/7
0032	Slawinek Wieś	3	86
0032	Slawinek Wieś	3	91/3
0032	Slawinek Wieś	3	42/10
0032	Slawinek Wieś	3	43/12
0032	Slawinek Wieś	3	43/14
0008	Dzbenin	3	17/44
0008	Dzbenin	4	40/2
0008	Dzbenin	2	21/5
0008	Dzbenin	2	20/18
0008	Dzbenin	2	20/9
0008	Dzbenin	5	31/8
0008	Dzbenin	5	31/4
0008	Dzbenin	5	31/6
0008	Dzbenin	5	31/7
0008	Dzbenin	5	31/5
0008	Dzbenin	2	19/9
0008	Dzbenin	2	19/7
0008	Dzbenin	2	20/16
0011	Dziesiąta Wieś	14	61/2
0011	Dziesiąta Wieś	14	16
0011	Dziesiąta Wieś	14	15
0011	Dziesiąta Wieś	14	62
0011	Dziesiąta Wieś	14	104/4
0011	Dziesiąta Wieś	14	74/4
0011	Dziesiąta Wieś	14	75
0011	Dziesiąta Wieś	14	76
0011	Dziesiąta Wieś	14	86
0011	Dziesiąta Wieś	14	87
0011	Dziesiąta Wieś	14	87
0011	Dziesiąta Wieś	14	93
0011	Dziesiąta Wieś	14	90/2
0011	Dziesiąta Wieś	14	101
0011	Dziesiąta Wieś	14	43
0011	Dziesiąta Wieś	14	48/1
0011	Dziesiąta Wieś	14	50/1
0011	Dziesiąta Wieś	14	52
0011	Dziesiąta Wieś	14	11
0011	Dziesiąta Wieś	14	60/4
0011	Dziesiąta Wieś	14	60/5
0011	Dziesiąta Wieś	14	12/1
0020	Majdan Wrotkowski	1	1/2
0035	Stary Gaj	2	23/15
0035	Stary Gaj	2	23/4
0035	Stary Gaj	2	23/5
0035	Stary Gaj	2	23/17
0020	Majdan Wrotkowski	9	7/22
0035	Stary Gaj	2	25
0020	Majdan Wrotkowski	9	7/7
0020	Majdan Wrotkowski	9	7/13
0020	Majdan Wrotkowski	9	3/12
0020	Majdan Wrotkowski	9	3/10
0020	Majdan Wrotkowski	9	4/17
0020	Majdan Wrotkowski	4	5/14
0020	Majdan Wrotkowski	4	52/8
0020	Majdan Wrotkowski	4	9
0020	Majdan Wrotkowski	4	10/1
0020	Majdan Wrotkowski	4	10/2
0074	Wola Sławińska	12	456
0074	Wola Sławińska	12	461
0074	Wola Sławińska	12	303/1
0074	Wola Sławińska	12	308/1
0074	Wola Sławińska	12	312/1
0074	Wola Sławińska	12	333/4
0074	Wola Sławińska	12	333/6
0074	Wola Sławińska	12	319/3
0074	Wola Sławińska	12	387/1
0074	Wola Sławińska	12	334
0074	Wola Sławińska	11	283/2
0074	Wola Sławińska	12	458
0074	Wola Sławińska	12	459
0074	Wola Sławińska	12	460

Wykaz działek wyłączanych z aglomeracji Lublin z obszaru Gminy Lublin			
0017	Krochmalna	3	371
0017	Krochmalna	3	290/1
0017	Krochmalna	3	289
0017	Krochmalna	3	288
0017	Krochmalna	3	287
0017	Krochmalna	3	286
0017	Krochmalna	3	285/6
0017	Krochmalna	3	302
0017	Krochmalna	3	301/1
0017	Krochmalna	3	301/2
0017	Krochmalna	3	299/4
0017	Krochmalna	3	298
0017	Krochmalna	3	299/3
0017	Krochmalna	3	299/1
0017	Krochmalna	3	303/5
0017	Krochmalna	3	303/10
0017	Krochmalna	3	303/11
0017	Krochmalna	3	303/3
0017	Krochmalna	3	315/1
0017	Krochmalna	3	314
0017	Krochmalna	3	313/1
0017	Krochmalna	3	312
0017	Krochmalna	3	311
0017	Krochmalna	3	310
0017	Krochmalna	3	309
0017	Krochmalna	3	308
0017	Krochmalna	3	307
0017	Krochmalna	3	116/2
0017	Krochmalna	3	21/2
0017	Krochmalna	3	18
0017	Krochmalna	3	332
0017	Krochmalna	3	326/4
0017	Krochmalna	3	326/1
0017	Krochmalna	3	325
0017	Krochmalna	3	323
0017	Krochmalna	3	321/2
0017	Krochmalna	3	321/1
0017	Krochmalna	3	320/2
0017	Krochmalna	3	320/1
0017	Krochmalna	3	322/2
0017	Krochmalna	3	322/1
0017	Krochmalna	3	123/1
0017	Krochmalna	3	122
0017	Krochmalna	3	121/4
0017	Krochmalna	3	120
0017	Krochmalna	3	119
0017	Krochmalna	3	118/2
0017	Krochmalna	3	24/2
0017	Krochmalna	3	23
0017	Krochmalna	3	6
0017	Krochmalna	3	1
0017	Krochmalna	3	132
0017	Krochmalna	3	131
0017	Krochmalna	3	130
0017	Krochmalna	3	129
0017	Krochmalna	3	128/2
0017	Krochmalna	3	127
0017	Krochmalna	3	126
0017	Krochmalna	3	125/2
0017	Krochmalna	3	32/1
0017	Krochmalna	3	31
0017	Krochmalna	3	32/8
0017	Krochmalna	3	32/6
0017	Krochmalna	4	3/46
0009	Dziesiąta II	17	21/7
0009	Dziesiąta II	17	22/7
0009	Dziesiąta II	17	14/18
0009	Dziesiąta II	17	13/7
0009	Dziesiąta II	17	10/4
0009	Dziesiąta II	17	11/3
0009	Dziesiąta II	17	12/5
0009	Dziesiąta II	17	9/3
0009	Dziesiąta II	17	11/11
0009	Dziesiąta II	17	16/4
0001	Abramowice	8	12

Wykaz działek wyłączanych z aglomeracji Lublin z obszaru Gminy Lublin			
0008	Dzbenin	5	28/10
0073	Ślawin-Szerokie	8	7/3
0073	Ślawin-Szerokie	8	7/5
0001	Abramowice	6	11/7
0023	Ponikwoda	4	86/2
0074	Wola Ślawińska	10	166/8
0074	Wola Ślawińska	10	166/9
0074	Wola Ślawińska	10	370/16
0074	Wola Ślawińska	10	370/21
0074	Wola Ślawińska	10	371/15
0074	Wola Ślawińska	10	370/6
0062	Jakubowice Murowane	12	593
0062	Jakubowice Murowane	12	594
0062	Jakubowice Murowane	12	250
0038	Trześniów	10	70
0038	Trześniów	12	154/1
0038	Trześniów	12	149
0038	Trześniów	12	155/1
0038	Trześniów	11	90/2
0062	Jakubowice Murowane	12	591
0038	Trześniów	13	146/1
0038	Trześniów	13	140
0038	Trześniów	13	137
0038	Trześniów	9	24/2
0038	Trześniów	9	24/3
0072	Konopnica II	1	618/4
0072	Konopnica II	1	682/7
0072	Konopnica II	1	676/15
0072	Konopnica II	1	672/10
0072	Konopnica II	1	672/13
0072	Konopnica II	1	676/17
0072	Konopnica II	1	682/14
0072	Konopnica II	1	640/2
0072	Konopnica II	1	640/3
0072	Konopnica II	1	640/6
0072	Konopnica II	1	629/1
0072	Konopnica II	1	630/1
0072	Konopnica II	1	631/3
0072	Konopnica II	1	632/3
0072	Konopnica II	1	638/5
0072	Konopnica II	1	624/2
0072	Konopnica II	1	638/4
0072	Konopnica II	1	625
0072	Konopnica II	1	626
0072	Konopnica II	1	636/3
0011	Dziesiąta Wieś	19	37/14
0011	Dziesiąta Wieś	19	35/10
0062	Jakubowice Murowane	2	58/2
0062	Jakubowice Murowane	4	183
0062	Jakubowice Murowane	4	182
0062	Jakubowice Murowane	2	55/6
0062	Jakubowice Murowane	4	181
0062	Jakubowice Murowane	2	52
0062	Jakubowice Murowane	4	177
0062	Jakubowice Murowane	2	48/8
0062	Jakubowice Murowane	2	48/7
0062	Jakubowice Murowane	2	48/6
0062	Jakubowice Murowane	4	176/1
0062	Jakubowice Murowane	4	174
0062	Jakubowice Murowane	1	34/1
0062	Jakubowice Murowane	4	172
0062	Jakubowice Murowane	4	171/5
0062	Jakubowice Murowane	4	171/4
0062	Jakubowice Murowane	4	189
0062	Jakubowice Murowane	4	187/1
0062	Jakubowice Murowane	4	185
0062	Jakubowice Murowane	2	59/6
0052	Zemborzyce Kościelne V	4	122
0052	Zemborzyce Kościelne V	4	121
0052	Zemborzyce Kościelne V	4	120
0052	Zemborzyce Kościelne V	4	119
0052	Zemborzyce Kościelne V	4	119
0052	Zemborzyce Kościelne V	4	126/16
0052	Zemborzyce Kościelne V	4	126/4
0052	Zemborzyce Kościelne V	4	126/17

Wykaz działek wyłączanych z aglomeracji Lublin z obszaru Gminy Lublin			
0012	Felin	5	1/3
0012	Felin	5	2/6
0012	Felin	5	4/1
0012	Felin	5	5/4
0012	Felin	5	6
0071	Konopnica I	6	1162/1
0071	Konopnica I	6	1162/5
0071	Konopnica I	6	1165/9
0071	Konopnica I	2	1226/5
0071	Konopnica I	2	1226/4
0071	Konopnica I	2	1226/6
0071	Konopnica I	2	1232/3
0071	Konopnica I	2	1235/2
0071	Konopnica I	2	1234
0071	Konopnica I	3	1208/26
0071	Konopnica I	1	1220
0071	Konopnica I	2	1239
0071	Konopnica I	2	1240
0071	Konopnica I	3	1209/3
0071	Konopnica I	2	1245/2
0071	Konopnica I	2	1246/4
0071	Konopnica I	2	1246/11
0071	Konopnica I	5	1247/4
0071	Konopnica I	3	1209/4
0071	Konopnica I	3	1210
0071	Konopnica I	1	1221/2
0071	Konopnica I	5	1248/2
0071	Konopnica I	5	1257/48
0071	Konopnica I	5	1252/1
0071	Konopnica I	5	1252/6
0031	Sławinek	12	498
0071	Konopnica I	11	1038
0070	Węglinek	1	2/1
0074	Wola Sławińska	4	94/6
0074	Wola Sławińska	4	94/14
0074	Wola Sławińska	4	94/15
0074	Wola Sławińska	4	94/26
0074	Wola Sławińska	4	436/16
0074	Wola Sławińska	4	436/12
0074	Wola Sławińska	4	95/11
0074	Wola Sławińska	3	37/7
0074	Wola Sławińska	10	373/31
0074	Wola Sławińska	3	34/17
0065	Abramowice Prywatne	9	62/4
0066	Abramowice Kościelne	1	255
0066	Abramowice Kościelne	1	254
0066	Abramowice Kościelne	1	3/3
0065	Abramowice Prywatne	1	9/3
0067	Głusk	5	470/2
0067	Głusk	5	477
0067	Głusk	5	481/4
0067	Głusk	5	487/2
0067	Głusk	5	488/1
0067	Głusk	5	765/1
0067	Głusk	5	488/1
0067	Głusk	5	497/2
0067	Głusk	5	507/5
0068	Dominów	2	217/1
0068	Dominów	2	218/1
0067	Głusk	5	514/4
0068	Dominów	2	217/2
0068	Dominów	2	218/2
0068	Dominów	2	1/20
0068	Dominów	2	236/3
0068	Dominów	2	1/19
0068	Dominów	2	239/2
0068	Dominów	2	239/3
0068	Dominów	2	239/4
0068	Dominów	2	253/2
0065	Abramowice Prywatne	1	16
0068	Dominów	2	295/3
0067	Głusk	1	81/1
0067	Głusk	1	83/10
0067	Głusk	1	83/7
0067	Głusk	1	83/5

Wykaz działek wyłączanych z aglomeracji Lublin z obszaru Gminy Lublin			
0052	Zemborzyce Kościelne V	4	127/2
0052	Zemborzyce Kościelne V	4	133
0052	Zemborzyce Kościelne V	4	134
0052	Zemborzyce Kościelne V	4	129/3
0052	Zemborzyce Kościelne V	4	131/1
0052	Zemborzyce Kościelne V	4	131/6
0052	Zemborzyce Kościelne V	4	130
0052	Zemborzyce Kościelne V	4	131/5
0052	Zemborzyce Kościelne V	4	129/2
0052	Zemborzyce Kościelne V	4	148/10
0052	Zemborzyce Kościelne V	4	148/20
0052	Zemborzyce Kościelne V	4	148/23
0052	Zemborzyce Kościelne V	4	148/9
0052	Zemborzyce Kościelne V	4	148/12
0052	Zemborzyce Kościelne V	4	148/11
0052	Zemborzyce Kościelne V	4	148/13
0052	Zemborzyce Kościelne V	4	148/15
0052	Zemborzyce Kościelne V	4	148/1
0052	Zemborzyce Kościelne V	4	148/21
0052	Zemborzyce Kościelne V	4	148/27
0052	Zemborzyce Kościelne V	4	148/24
0052	Zemborzyce Kościelne V	6	198
0052	Zemborzyce Kościelne V	6	199/1
0052	Zemborzyce Kościelne V	6	201/2
0052	Zemborzyce Kościelne V	6	202/1
0052	Zemborzyce Kościelne V	6	204/1
0052	Zemborzyce Kościelne V	6	208/1
0052	Zemborzyce Kościelne V	6	208/2
0052	Zemborzyce Kościelne V	8	222/1
0052	Zemborzyce Kościelne V	8	222/2
0052	Zemborzyce Kościelne V	8	223
0052	Zemborzyce Kościelne V	8	226/1
0052	Zemborzyce Kościelne V	8	226/2
0052	Zemborzyce Kościelne V	8	231
0052	Zemborzyce Kościelne V	8	232/2
0052	Zemborzyce Kościelne V	8	232/1
0052	Zemborzyce Kościelne V	8	234
0052	Zemborzyce Kościelne V	8	235/1
0048	Zemborzyce Kościelne	7	170/2
0038	Trześniów	13	218
0038	Trześniów	6	10/2
0038	Trześniów	6	12/4
0038	Trześniów	6	11/1
0038	Trześniów	6	14
0062	Jakubowice Murowane	10	303
0062	Jakubowice Murowane	7	30
0024	Rudnik	10	678/2
0062	Jakubowice Murowane	10	296
0024	Rudnik	10	678/8
0047	Zygmuntów	3	3/2
0047	Zygmuntów	3	3/3
0031	Sławinek	5	128
0031	Sławinek	5	129
0013	Hajdów	2	6/1
0013	Hajdów	2	9
0013	Hajdów	2	38
0013	Hajdów	2	34
0013	Hajdów	2	35
0037	Tatary	2	11/10
0037	Tatary	2	10
0037	Tatary	2	12/8
0037	Tatary	2	12/9
0038	Trześniów	5	12/8
0013	Hajdów	1	12
0013	Hajdów	1	23/3
0013	Hajdów	1	23/9
0013	Hajdów	1	26
0038	Trześniów	1	17/3
0038	Trześniów	1	19/1
0038	Trześniów	1	20/1
0038	Trześniów	1	20/3
0038	Trześniów	1	20/2
0038	Trześniów	1	20/7
0038	Trześniów	1	31
0074	Wola Sławińska	11	405/6



Wykaz działek wyłączanych z aglomeracji Lublin z obszaru Gminy Lublin			
0067	Głusk	1	83/9
0068	Dominów	2	329/2
0068	Dominów	2	329/5
0067	Głusk	1	86
0067	Głusk	1	89
0068	Dominów	2	341/1
0068	Dominów	1	3
0068	Dominów	1	5/4
0068	Dominów	1	6/5
0068	Dominów	2	352/3
0068	Dominów	2	352/8
0068	Dominów	2	352/7
0068	Dominów	1	12/8
0068	Dominów	1	13/7
0068	Dominów	1	771/2
0068	Dominów	2	365
0068	Dominów	1	16/3
0068	Dominów	1	16/1
0068	Dominów	2	457
0065	Abramowice Prywatne	1	22/2
0065	Abramowice Prywatne	1	22/1
0068	Dominów	2	460
0068	Dominów	2	461
0068	Dominów	1	30/5
0068	Dominów	2	693
0068	Dominów	1	45/1
0065	Abramowice Prywatne	1	23/3
0065	Abramowice Prywatne	1	23/2
0065	Abramowice Prywatne	1	23/7
0068	Dominów	2	420
0068	Dominów	2	422
0068	Dominów	2	424
0068	Dominów	2	426
0068	Dominów	2	428
0068	Dominów	2	400
0068	Dominów	2	402
0068	Dominów	2	404
0068	Dominów	2	651
0065	Abramowice Prywatne	1	34/2
0065	Abramowice Prywatne	9	46/7
0065	Abramowice Prywatne	9	46/10
0065	Abramowice Prywatne	6	171/2
0066	Abramowice Kościelne	2	51
0066	Abramowice Kościelne	2	53
0066	Abramowice Kościelne	2	53
0037	Tatary	9	12
0037	Tatary	9	10/1
0037	Tatary	9	3
0037	Tatary	9	5
0037	Tatary	9	38/3
0037	Tatary	9	38/6
0042	Wiktoryn	2	10/28
0024	Rudnik	1	3/3
0033	Sławin Helenów	9	2
0033	Sławin Helenów	9	3/3
0051	Zemborzyce Kościelne IV	1	36
0051	Zemborzyce Kościelne IV	1	34/2
0051	Zemborzyce Kościelne IV	1	34/3
0051	Zemborzyce Kościelne IV	1	33
0051	Zemborzyce Kościelne IV	1	29
0051	Zemborzyce Kościelne IV	1	32
0051	Zemborzyce Kościelne IV	1	31
0051	Zemborzyce Kościelne IV	1	21
0051	Zemborzyce Kościelne IV	1	18/2
0051	Zemborzyce Kościelne IV	1	10/2
0050	Zemborzyce Kościelne III	1	302/4
0050	Zemborzyce Kościelne III	1	303
0050	Zemborzyce Kościelne III	1	306/2
0050	Zemborzyce Kościelne III	1	304
0051	Zemborzyce Kościelne IV	1	6
0051	Zemborzyce Kościelne IV	1	7
0051	Zemborzyce Kościelne IV	1	8
0051	Zemborzyce Kościelne IV	2	69
0050	Zemborzyce Kościelne III	1	301
0050	Zemborzyce Kościelne III	1	302/1

Wykaz działek wyłączanych z aglomeracji Lublin z obszaru Gminy Lublin			
0074	Wola Sławińska	11	405/10
0074	Wola Sławińska	11	406/15
0074	Wola Sławińska	11	406/6
0074	Wola Sławińska	11	406/8
0074	Wola Sławińska	11	406/9
0074	Wola Sławińska	11	410/5
0074	Wola Sławińska	11	413/5
0074	Wola Sławińska	11	413/6
0074	Wola Sławińska	11	413/4
0074	Wola Sławińska	11	414/11
0074	Wola Sławińska	11	414/9
0074	Wola Sławińska	11	413/7
0074	Wola Sławińska	11	414/8
0074	Wola Sławińska	11	414/4
0074	Wola Sławińska	11	263/2
0074	Wola Sławińska	11	414/3
0074	Wola Sławińska	11	414/2
0074	Wola Sławińska	11	147/9
0074	Wola Sławińska	8	147/4
0074	Wola Sławińska	8	147/8
0074	Wola Sławińska	8	147/11
0074	Wola Sławińska	8	147/10
0074	Wola Sławińska	8	147/9
0074	Wola Sławińska	11	283/5
0074	Wola Sławińska	11	273/9
0074	Wola Sławińska	11	273/8
0074	Wola Sławińska	11	273/11
0074	Wola Sławińska	12	400/2
0028	Rury Jezuickie	4	286
0028	Rury Jezuickie	4	287
0028	Rury Jezuickie	4	288
0028	Rury Jezuickie	4	289
0028	Rury Jezuickie	4	291
0028	Rury Jezuickie	4	292
0028	Rury Jezuickie	4	293
0028	Rury Jezuickie	4	272
0028	Rury Jezuickie	4	294
0028	Rury Jezuickie	4	295
0028	Rury Jezuickie	4	296
0028	Rury Jezuickie	4	298
0028	Rury Jezuickie	4	299/5
0028	Rury Jezuickie	4	281
0028	Rury Jezuickie	4	280
0028	Rury Jezuickie	4	277
0028	Rury Jezuickie	4	276
0028	Rury Jezuickie	4	273
0028	Rury Jezuickie	4	270
0028	Rury Jezuickie	4	240
0028	Rury Jezuickie	4	241
0028	Rury Jezuickie	4	242
0028	Rury Jezuickie	4	244
0028	Rury Jezuickie	4	243
0028	Rury Jezuickie	4	247
0028	Rury Jezuickie	4	246
0028	Rury Jezuickie	4	248
0028	Rury Jezuickie	4	250
0028	Rury Jezuickie	4	251
0028	Rury Jezuickie	4	253
0028	Rury Jezuickie	4	252
0028	Rury Jezuickie	4	256
0028	Rury Jezuickie	4	255
0028	Rury Jezuickie	4	257
0028	Rury Jezuickie	4	258
0028	Rury Jezuickie	4	260
0028	Rury Jezuickie	4	259
0028	Rury Jezuickie	4	217
0028	Rury Jezuickie	4	222
0028	Rury Jezuickie	4	224
0028	Rury Jezuickie	4	225/2
0028	Rury Jezuickie	4	230
0028	Rury Jezuickie	4	232
0028	Rury Jezuickie	4	233
0028	Rury Jezuickie	4	236/2
0028	Rury Jezuickie	4	225/4
0028	Rury Jezuickie	4	220

Wykaz działek wyłączanych z aglomeracji Lublin z obszaru Gminy Lublin			
0050	Zemborzyce Kościelne III	1	302/2
0050	Zemborzyce Kościelne III	1	308
0050	Zemborzyce Kościelne III	1	302/3
0050	Zemborzyce Kościelne III	1	306/1
0050	Zemborzyce Kościelne III	1	307
0065	Abramowice Prywatne	10	449
0065	Abramowice Prywatne	10	338/5
0065	Abramowice Prywatne	10	339/1
0065	Abramowice Prywatne	10	338/4
0065	Abramowice Prywatne	10	339/2
0065	Abramowice Prywatne	10	346/1
0065	Abramowice Prywatne	10	346/3
0065	Abramowice Prywatne	10	346/4
0065	Abramowice Prywatne	8	265/10
0065	Abramowice Prywatne	8	332/2
0065	Abramowice Prywatne	6	245/4
0046	Zadębie III	1	16/3
0063	Świdniczek	4	360/4
0038	Trześniów	4	20/4
0046	Zadębie III	3	70/4
0046	Zadębie III	3	101/6
0046	Zadębie III	3	106/3
0046	Zadębie III	8	56
0046	Zadębie III	3	62/2
0046	Zadębie III	3	105/1
0045	Zadębie II	3	5/2
0045	Zadębie II	3	4/1
0045	Zadębie II	3	2
0045	Zadębie II	2	48/5
0045	Zadębie II	2	47/1
0045	Zadębie II	2	45
0045	Zadębie II	2	46
0045	Zadębie II	2	32
0045	Zadębie II	2	37
0045	Zadębie II	2	38
0045	Zadębie II	2	43
0046	Zadębie III	3	90
0045	Zadębie II	2	31
0045	Zadębie II	2	30
0045	Zadębie II	2	28
0045	Zadębie II	2	27
0045	Zadębie II	2	26/1
0045	Zadębie II	2	24/1
0045	Zadębie II	2	23
0045	Zadębie II	2	24/2
0045	Zadębie II	2	20/1
0045	Zadębie II	2	20/2
0045	Zadębie II	2	21/4
0046	Zadębie III	3	92/1
0045	Zadębie II	2	2
0045	Zadębie II	2	1/1
0046	Zadębie III	3	96/4
0045	Zadębie II	1	11/21
0045	Zadębie II	1	12/8
0045	Zadębie II	1	13/2
0045	Zadębie II	1	15
0045	Zadębie II	1	5/10
0046	Zadębie III	3	95/4
0045	Zadębie II	1	2/4
0038	Trześniów	4	27/1
0038	Trześniów	4	27/6
0001	Abramowice	2	230
0001	Abramowice	2	231
0035	Stary Gaj	3	1/4
0020	Majdan Wrotkowski	2	23/2
0020	Majdan Wrotkowski	4	24
0020	Majdan Wrotkowski	4	20/1
0070	Węglinek	4	51/8
0045	Zadębie II	10	321/2
0045	Zadębie II	10	321/1
0045	Zadębie II	10	329
0045	Zadębie II	10	306
0045	Zadębie II	10	343
0045	Zadębie II	10	344
0045	Zadębie II	10	357/1

Wykaz działek wyłączanych z aglomeracji Lublin z obszaru Gminy Lublin			
0028	Rury Jezuickie	4	221
0028	Rury Jezuickie	4	226
0028	Rury Jezuickie	4	226
0028	Rury Jezuickie	4	227
0028	Rury Jezuickie	4	225/5
0028	Rury Jezuickie	4	228
0028	Rury Jezuickie	4	229/1
0028	Rury Jezuickie	4	234
0028	Rury Jezuickie	4	209/1
0028	Rury Jezuickie	4	209/2
0028	Rury Jezuickie	4	208
0028	Rury Jezuickie	4	207
0028	Rury Jezuickie	4	206
0028	Rury Jezuickie	4	205/1
0028	Rury Jezuickie	4	204
0028	Rury Jezuickie	4	203/3
0028	Rury Jezuickie	4	203/4
0028	Rury Jezuickie	4	203/5
0028	Rury Jezuickie	4	205/2
0028	Rury Jezuickie	4	189
0028	Rury Jezuickie	4	190
0028	Rury Jezuickie	4	191
0028	Rury Jezuickie	4	192
0028	Rury Jezuickie	4	194
0028	Rury Jezuickie	4	195
0028	Rury Jezuickie	4	196
0028	Rury Jezuickie	4	197
0028	Rury Jezuickie	4	198
0028	Rury Jezuickie	4	200
0028	Rury Jezuickie	4	107/1
0028	Rury Jezuickie	4	181
0028	Rury Jezuickie	4	180
0028	Rury Jezuickie	4	178
0028	Rury Jezuickie	4	177
0028	Rury Jezuickie	4	176
0028	Rury Jezuickie	4	175
0028	Rury Jezuickie	4	173
0028	Rury Jezuickie	4	171
0028	Rury Jezuickie	4	169
0028	Rury Jezuickie	4	179
0028	Rury Jezuickie	4	174
0028	Rury Jezuickie	4	168
0028	Rury Jezuickie	4	167
0028	Rury Jezuickie	4	151
0028	Rury Jezuickie	4	152
0028	Rury Jezuickie	4	153
0028	Rury Jezuickie	4	154
0028	Rury Jezuickie	4	155
0028	Rury Jezuickie	4	156/1
0028	Rury Jezuickie	4	156/2
0028	Rury Jezuickie	4	161/2
0028	Rury Jezuickie	4	147
0028	Rury Jezuickie	4	146
0028	Rury Jezuickie	4	145
0028	Rury Jezuickie	4	144
0028	Rury Jezuickie	4	143
0028	Rury Jezuickie	4	142
0028	Rury Jezuickie	4	141/1
0028	Rury Jezuickie	4	141/2
0028	Rury Jezuickie	4	140
0028	Rury Jezuickie	4	134
0028	Rury Jezuickie	4	135
0028	Rury Jezuickie	4	136
0028	Rury Jezuickie	5	114/6
0028	Rury Jezuickie	5	114/7
0028	Rury Jezuickie	5	114/8
0073	Stawin-Szerokie	13	1007/2
0070	Węglinek	6	77/22
0070	Węglinek	6	77/17
0070	Węglinek	6	79/1
0070	Węglinek	6	79/2
0070	Węglinek	6	78/1
0070	Węglinek	6	70/2
0070	Węglinek	6	71/2
0070	Węglinek	6	72/10

Wykaz działek wyłączanych z aglomeracji Lublin z obszaru Gminy Lublin			
0045	Zadębie II	10	357/4
0045	Zadębie II	10	357/3
0045	Zadębie II	10	360/2
0045	Zadębie II	10	360/1
0045	Zadębie II	10	361/6
0033	Ślawin Helenów	6	36/6
0033	Ślawin Helenów	6	36/2
0033	Ślawin Helenów	6	34/6
0033	Ślawin Helenów	5	14/5
0033	Ślawin Helenów	5	32/2
0011	Dziesiąta Wieś	11	51
0011	Dziesiąta Wieś	11	52
0011	Dziesiąta Wieś	11	54
0011	Dziesiąta Wieś	11	55
0011	Dziesiąta Wieś	11	56/6
0011	Dziesiąta Wieś	11	57/3
0011	Dziesiąta Wieś	11	57/4
0011	Dziesiąta Wieś	11	68
0011	Dziesiąta Wieś	11	67/7
0003	Czechów I	14	288
0039	Węglin-Północ	8	91/13
0039	Węglin-Północ	8	92/10
0071	Konopnica I	10	1043
0071	Konopnica I	10	1047/9
0071	Konopnica I	10	1047/10
0014	Kalinowszczyzna	13	11
0014	Kalinowszczyzna	13	12
0014	Kalinowszczyzna	13	13
0031	Ślawinek	2	27/15
0031	Ślawinek	4	39
0038	Trześniów	4	16/8
0038	Trześniów	4	16/11
0038	Trześniów	5	15/2
0038	Trześniów	5	15/3
0038	Trześniów	5	15/1
0035	Stary Gaj	3	60/30
0035	Stary Gaj	3	60/32
0035	Stary Gaj	3	60/33
0035	Stary Gaj	3	39/6
0035	Stary Gaj	3	60/18
0035	Stary Gaj	3	55
0035	Stary Gaj	3	27
0035	Stary Gaj	3	60/20
0035	Stary Gaj	3	60/28
0035	Stary Gaj	3	60/26
0004	Czechów II	3	21/4
0004	Czechów II	3	33/3
0031	Ślawinek	2	27/10
0016	Kośminek	5	40
0042	Wiktoryn	1	45/3
0042	Wiktoryn	3	5/4
0042	Wiktoryn	3	26/1
0004	Czechów II	13	1/158
0004	Czechów II	13	1/157
0004	Czechów II	13	1/150
0004	Czechów II	13	1/96
0004	Czechów II	13	1/99
0004	Czechów II	13	1/109
0012	Felin	5	14/5
0012	Felin	5	14/7
0012	Felin	5	14/9
0012	Felin	6	1/1
0016	Kośminek	9	59
0050	Zemborzyce Kościelne III	1	50/3
0050	Zemborzyce Kościelne III	1	148
0050	Zemborzyce Kościelne III	1	1/4
0050	Zemborzyce Kościelne III	1	1/10
0050	Zemborzyce Kościelne III	1	213/4
0050	Zemborzyce Kościelne III	1	213/3
0050	Zemborzyce Kościelne III	1	214/8
0050	Zemborzyce Kościelne III	1	215/1
0050	Zemborzyce Kościelne III	1	215/3
0050	Zemborzyce Kościelne III	1	217/1
0050	Zemborzyce Kościelne III	1	220/7
0054	Zemborzyce Górne II	1	161/1

Wykaz działek wyłączanych z aglomeracji Lublin z obszaru Gminy Lublin			
0070	Węglinek	6	73/4
0071	Konopnica I	6	1158/14
0070	Węglinek	3	26/2
0070	Węglinek	3	27/7
0070	Węglinek	3	28/13
0071	Konopnica I	6	1158/19
0071	Konopnica I	6	1156/3
0070	Węglinek	3	120
0070	Węglinek	4	37/12
0070	Węglinek	4	37/12
0070	Węglinek	4	38/5
0070	Węglinek	4	38/4
0070	Węglinek	4	38/15
0070	Węglinek	4	40/9
0070	Węglinek	4	48/14
0070	Węglinek	4	49/10
0070	Węglinek	4	50/12
0071	Konopnica I	6	1157/6
0070	Węglinek	5	56/18
0070	Węglinek	5	56/53
0070	Węglinek	8	108
0070	Węglinek	5	60/7
0070	Węglinek	5	63/3
0071	Konopnica I	6	1158/4
0070	Węglinek	6	77/27
0038	Trześniów	9	25/2
0038	Trześniów	9	24/1
0038	Trześniów	10	51/2
0038	Trześniów	8	38/2
0038	Trześniów	8	38/1
0038	Trześniów	8	44/3
0038	Trześniów	8	43/1
0011	Dziesiąta Wieś	13	9/4
0011	Dziesiąta Wieś	13	10/3
0011	Dziesiąta Wieś	13	10/4
0011	Dziesiąta Wieś	13	12/4
0011	Dziesiąta Wieś	13	12/3
0011	Dziesiąta Wieś	13	8/6
0032	Ślawinek Wieś	3	91/1
0032	Ślawinek Wieś	3	88/2
0032	Ślawinek Wieś	3	81/4
0032	Ślawinek Wieś	3	136/2
0032	Ślawinek Wieś	3	72/1
0032	Ślawinek Wieś	3	66/5
0032	Ślawinek Wieś	3	67/1
0032	Ślawinek Wieś	3	55/1
0032	Ślawinek Wieś	3	56/1
0032	Ślawinek Wieś	3	63/2
0032	Ślawinek Wieś	3	46/4
0032	Ślawinek Wieś	3	47/3
0032	Ślawinek Wieś	3	135/2
0032	Ślawinek Wieś	3	134/2
0032	Ślawinek Wieś	3	42/14
0032	Ślawinek Wieś	3	42/5
0032	Ślawinek Wieś	3	39/2
0032	Ślawinek Wieś	3	39/1
0032	Ślawinek Wieś	3	37/1
0032	Ślawinek Wieś	3	38
0009	Dziesiąta II	10	67/11
0017	Krochmalna	3	333/1
0073	Ślawin-Szerokie	6	22
0073	Ślawin-Szerokie	6	18/3
0073	Ślawin-Szerokie	6	10/1
0073	Ślawin-Szerokie	7	27/2
0073	Ślawin-Szerokie	6	26/7
0073	Ślawin-Szerokie	6	12
0033	Ślawin Helenów	20	10/4
0033	Ślawin Helenów	20	12/5
0033	Ślawin Helenów	20	12/6
0033	Ślawin Helenów	20	22/7
0033	Ślawin Helenów	19	8/3
0039	Węglin-Północ	8	95/6
0039	Węglin-Północ	8	95/8
0039	Węglin-Północ	8	91/12
0065	Abramowice Prywatne	2	74/10

Wykaz działek wyłączanych z aglomeracji Lublin z obszaru Gminy Lublin			
0054	Zemborzyce Górne II	1	159/3
0054	Zemborzyce Górne II	1	159/2
0054	Zemborzyce Górne II	1	157/3
0054	Zemborzyce Górne II	1	157/2
0054	Zemborzyce Górne II	1	157/4
0054	Zemborzyce Górne II	1	153/4
0050	Zemborzyce Kościelne III	1	3
0054	Zemborzyce Górne II	3	127/8
0054	Zemborzyce Górne II	3	127/5
0050	Zemborzyce Kościelne III	1	8
0050	Zemborzyce Kościelne III	1	9
0050	Zemborzyce Kościelne III	1	102
0050	Zemborzyce Kościelne III	1	25/3
0050	Zemborzyce Kościelne III	1	128/3
0074	Wola Sławińska	10	372/49
0074	Wola Sławińska	10	372/48
0074	Wola Sławińska	10	372/47
0074	Wola Sławińska	10	372/46
0074	Wola Sławińska	10	371/14
0074	Wola Sławińska	10	373/30
0074	Wola Sławińska	10	370/15
0074	Wola Sławińska	10	370/20
0074	Wola Sławińska	10	371/8
0074	Wola Sławińska	10	370/12
0074	Wola Sławińska	10	371/7
0074	Wola Sławińska	10	372/19
0074	Wola Sławińska	10	370/13
0074	Wola Sławińska	10	372/44
0074	Wola Sławińska	10	372/45
0074	Wola Sławińska	10	370/9
0074	Wola Sławińska	10	372/36
0074	Wola Sławińska	10	372/41
0074	Wola Sławińska	10	373/15
0074	Wola Sławińska	10	372/26
0074	Wola Sławińska	10	372/51
0074	Wola Sławińska	10	372/50
0053	Zemborzyce Górne I	1	17/3
0053	Zemborzyce Górne I	1	1/3
0053	Zemborzyce Górne I	3	32
0053	Zemborzyce Górne I	1	2/2
0053	Zemborzyce Górne I	3	40
0053	Zemborzyce Górne I	3	56/1
0053	Zemborzyce Górne I	3	57
0053	Zemborzyce Górne I	1	11/1
0053	Zemborzyce Górne I	4	79/1
0052	Zemborzyce Kościelne V	1	12/1
0052	Zemborzyce Kościelne V	1	15
0052	Zemborzyce Kościelne V	1	18/4
0052	Zemborzyce Kościelne V	1	18/3
0052	Zemborzyce Kościelne V	1	3/3
0052	Zemborzyce Kościelne V	1	20
0052	Zemborzyce Kościelne V	2	21/3
0052	Zemborzyce Kościelne V	2	21/1
0052	Zemborzyce Kościelne V	2	21/4
0052	Zemborzyce Kościelne V	2	32
0052	Zemborzyce Kościelne V	2	33
0052	Zemborzyce Kościelne V	3	37/1
0052	Zemborzyce Kościelne V	3	90
0052	Zemborzyce Kościelne V	3	41
0052	Zemborzyce Kościelne V	1	8/5
0052	Zemborzyce Kościelne V	3	45/3
0052	Zemborzyce Kościelne V	3	46/1
0052	Zemborzyce Kościelne V	3	50/1
0052	Zemborzyce Kościelne V	3	50/2
0052	Zemborzyce Kościelne V	3	53
0052	Zemborzyce Kościelne V	3	54/2
0052	Zemborzyce Kościelne V	1	10/3
0070	Węglinek	3	19/10
0070	Węglinek	3	22/2
0072	Konopnica II	2	690/17
0072	Konopnica II	2	690/18
0072	Konopnica II	2	690/19
0009	Dziesiąta II	16	221/2
0003	Czechów I	12	41
0048	Zemborzyce Kościelne	8	153

Wykaz działek wyłączanych z aglomeracji Lublin z obszaru Gminy Lublin			
0069	Wólka Abramowicka	16	1214/5
0069	Wólka Abramowicka	15	1109/2
0071	Konopnica I	11	1031/9
0071	Konopnica I	10	1040/11
0071	Konopnica I	10	1040/15
0016	Kośminek	9	160
0016	Kośminek	9	159
0068	Dominów	2	381/6
0067	Głusk	5	683
0068	Dominów	2	228/1
0068	Dominów	2	237/1
0068	Dominów	2	244/1
0068	Dominów	2	244/3
0068	Dominów	2	244/5
0068	Dominów	2	317
0067	Głusk	5	459/3
0068	Dominów	2	345
0068	Dominów	2	350
0068	Dominów	2	360
0011	Dziesiąta Wieś	16	21/2
0011	Dziesiąta Wieś	16	26/3
0011	Dziesiąta Wieś	16	28/11
0011	Dziesiąta Wieś	16	28/5
0011	Dziesiąta Wieś	16	29/4
0011	Dziesiąta Wieś	16	30/14
0011	Dziesiąta Wieś	16	31/3
0011	Dziesiąta Wieś	16	51/3
0011	Dziesiąta Wieś	16	32/9
0011	Dziesiąta Wieś	16	34/1
0011	Dziesiąta Wieś	16	33
0011	Dziesiąta Wieś	16	35/4
0011	Dziesiąta Wieś	16	52/2
0011	Dziesiąta Wieś	16	35/11
0011	Dziesiąta Wieś	19	5
0011	Dziesiąta Wieś	19	6
0011	Dziesiąta Wieś	19	9
0011	Dziesiąta Wieś	19	10/2
0011	Dziesiąta Wieś	19	11
0011	Dziesiąta Wieś	17	23/2
0011	Dziesiąta Wieś	19	13/1
0011	Dziesiąta Wieś	19	14
0011	Dziesiąta Wieś	17	25/3
0011	Dziesiąta Wieś	17	25/5
0011	Dziesiąta Wieś	19	15
0011	Dziesiąta Wieś	19	16/2
0011	Dziesiąta Wieś	17	27/2
0011	Dziesiąta Wieś	17	27/4
0011	Dziesiąta Wieś	19	18
0011	Dziesiąta Wieś	19	18
0011	Dziesiąta Wieś	19	21/1
0011	Dziesiąta Wieś	17	47/1
0011	Dziesiąta Wieś	19	26/2
0011	Dziesiąta Wieś	14	65/2
0011	Dziesiąta Wieś	14	66
0011	Dziesiąta Wieś	17	49/2
0011	Dziesiąta Wieś	19	27
0011	Dziesiąta Wieś	19	30/2
0011	Dziesiąta Wieś	19	31/3
0011	Dziesiąta Wieś	19	31/6
0011	Dziesiąta Wieś	19	31/10
0011	Dziesiąta Wieś	19	31/11
0011	Dziesiąta Wieś	17	54/16
0011	Dziesiąta Wieś	17	54/17
0011	Dziesiąta Wieś	17	54/2
0011	Dziesiąta Wieś	17	54/3
0011	Dziesiąta Wieś	19	32/8
0011	Dziesiąta Wieś	17	58/5
0011	Dziesiąta Wieś	17	58/7
0011	Dziesiąta Wieś	19	35/9
0011	Dziesiąta Wieś	18	6/7
0011	Dziesiąta Wieś	14	69/4
0011	Dziesiąta Wieś	14	73/2
0011	Dziesiąta Wieś	14	104/2
0011	Dziesiąta Wieś	14	77
0011	Dziesiąta Wieś	14	79/5

Wykaz działek wyłączanych z aglomeracji Lublin z obszaru Gminy Lublin			
0052	Zemborzyce Kościelne V	1	5/4
0073	Ślawn-Szerokie	13	852
0073	Ślawn-Szerokie	13	360/2
0073	Ślawn-Szerokie	13	359/2
0073	Ślawn-Szerokie	13	359/1
0073	Ślawn-Szerokie	13	1034/4
0073	Ślawn-Szerokie	13	1037/3
0073	Ślawn-Szerokie	13	1033
0073	Ślawn-Szerokie	13	214
0039	Węglin-Północ	8	93/3
0039	Węglin-Północ	8	93/2
0039	Węglin-Północ	7	200/3
0039	Węglin-Północ	7	191/8
0048	Zemborzyce Kościelne	3	30/19
0071	Konopnica I	8	1067/11
0071	Konopnica I	8	1068/10
0071	Konopnica I	8	1067/12
0071	Konopnica I	8	1068/11
0038	Trześniów	1	24/1
0038	Trześniów	1	22/1
0038	Trześniów	1	22/4
0038	Trześniów	1	9/3
0071	Konopnica I	3	1208/25
0071	Konopnica I	4	1199/2
0071	Konopnica I	4	1199/4
0071	Konopnica I	4	1201/1
0071	Konopnica I	3	1208/22
0071	Konopnica I	3	1208/24
0071	Konopnica I	4	1200
0010	Dziesiąta Stara	4	155
0052	Zemborzyce Kościelne V	6	197/4
0052	Zemborzyce Kościelne V	6	197/2
0052	Zemborzyce Kościelne V	4	145/3
0052	Zemborzyce Kościelne V	4	148/3
0052	Zemborzyce Kościelne V	4	145/4
0052	Zemborzyce Kościelne V	4	147/5
0052	Zemborzyce Kościelne V	4	147/6
0052	Zemborzyce Kościelne V	5	158
0037	Tatary	7	14
0037	Tatary	11	21/3
0038	Trześniów	5	10/3
0038	Trześniów	5	10/5
0038	Trześniów	5	3/5
0038	Trześniów	5	4
0038	Trześniów	5	8/9
0038	Trześniów	5	8/4
0038	Trześniów	5	8/3
0038	Trześniów	5	8/8
0038	Trześniów	5	8/10
0038	Trześniów	5	8/4
0062	Jakubowice Murowane	2	171/2
0062	Jakubowice Murowane	2	53/3
0062	Jakubowice Murowane	2	42/4
0062	Jakubowice Murowane	2	170/2
0062	Jakubowice Murowane	2	43/4
0062	Jakubowice Murowane	2	57/15
0062	Jakubowice Murowane	2	35/5
0062	Jakubowice Murowane	2	69/6
0062	Jakubowice Murowane	2	69/5
0062	Jakubowice Murowane	2	78/5
0062	Jakubowice Murowane	2	78/6
0062	Jakubowice Murowane	2	78/7
0062	Jakubowice Murowane	2	79/7
0062	Jakubowice Murowane	5	118
0062	Jakubowice Murowane	2	36/4
0062	Jakubowice Murowane	3	91/4
0062	Jakubowice Murowane	2	49/5
0062	Jakubowice Murowane	2	37/11
0062	Jakubowice Murowane	6	131
0062	Jakubowice Murowane	3	100/6
0062	Jakubowice Murowane	2	37/13
0062	Jakubowice Murowane	2	50/3
0062	Jakubowice Murowane	2	39/2
0062	Jakubowice Murowane	6	142
0062	Jakubowice Murowane	2	172/2

Wykaz działek wyłączanych z aglomeracji Lublin z obszaru Gminy Lublin			
0011	Dziesiąta Wieś	14	82
0011	Dziesiąta Wieś	14	88/1
0011	Dziesiąta Wieś	14	89/2
0011	Dziesiąta Wieś	14	88/2
0011	Dziesiąta Wieś	13	63/1
0011	Dziesiąta Wieś	13	63/1
0011	Dziesiąta Wieś	14	95
0011	Dziesiąta Wieś	15	51
0011	Dziesiąta Wieś	15	62
0011	Dziesiąta Wieś	15	121/2
0011	Dziesiąta Wieś	15	72
0011	Dziesiąta Wieś	13	10/13
0011	Dziesiąta Wieś	15	76/5
0011	Dziesiąta Wieś	15	76/6
0011	Dziesiąta Wieś	15	127
0011	Dziesiąta Wieś	15	79
0011	Dziesiąta Wieś	15	86/3
0011	Dziesiąta Wieś	15	87/2
0011	Dziesiąta Wieś	15	88/1
0011	Dziesiąta Wieś	15	89
0011	Dziesiąta Wieś	15	134
0011	Dziesiąta Wieś	15	95/2
0011	Dziesiąta Wieś	15	95/3
0062	Jakubowice Murowane	11	311
0063	Świdniczek	1	156/1
0063	Świdniczek	1	156/2
0063	Świdniczek	1	147
0063	Świdniczek	1	140
0063	Świdniczek	1	144/1
0063	Świdniczek	1	144/2
0063	Świdniczek	1	161
0063	Świdniczek	1	162
0063	Świdniczek	1	165
0063	Świdniczek	1	166/4
0063	Świdniczek	1	167/1
0063	Świdniczek	1	413
0063	Świdniczek	1	172
0063	Świdniczek	1	189
0063	Świdniczek	1	190
0063	Świdniczek	1	193/4
0063	Świdniczek	1	196/1
0063	Świdniczek	1	196/5
0063	Świdniczek	1	197/1
0063	Świdniczek	1	197/2
0063	Świdniczek	1	198/3
0063	Świdniczek	1	198/1
0063	Świdniczek	1	198/4
0046	Zadębie III	2	61/2
0063	Świdniczek	1	202
0063	Świdniczek	1	208
0063	Świdniczek	1	208
0063	Świdniczek	2	211
0063	Świdniczek	2	215/1
0063	Świdniczek	2	212
0046	Zadębie III	2	37/4
0046	Zadębie III	2	59/2
0046	Zadębie III	2	18
0046	Zadębie III	2	1
0063	Świdniczek	1	152/1
0063	Świdniczek	1	152/2
0063	Świdniczek	1	153
0063	Świdniczek	1	149
0063	Świdniczek	1	159/1
0060	Pliszczyn	3	973/2
0060	Pliszczyn	1	964
0060	Pliszczyn	1	963/2
0060	Pliszczyn	3	981/2
0060	Pliszczyn	1	962/3
0060	Pliszczyn	1	968
0060	Pliszczyn	1	962/7
0060	Pliszczyn	3	974/5
0060	Pliszczyn	3	974/3
0060	Pliszczyn	1	967
0060	Pliszczyn	3	975
0060	Pliszczyn	3	976

Wykaz działek wyłączanych z aglomeracji Lublin z obszaru Gminy Lublin			
0044	Zadębie I	5	14/4
0044	Zadębie I	9	5/6
0001	Abramowice	11	10/2
0001	Abramowice	11	11/2
0001	Abramowice	7	14/10
0001	Abramowice	7	14/3
0001	Abramowice	7	14/4
0001	Abramowice	7	15/11
0001	Abramowice	7	15/12
0024	Rudnik	4	2/2
0024	Rudnik	4	3/10
0024	Rudnik	4	3/11
0024	Rudnik	4	3/8
0024	Rudnik	4	3/9
0024	Rudnik	4	1/8
0042	Wiktoryn	1	31/15
0042	Wiktoryn	1	40/1
0042	Wiktoryn	1	31/12
0042	Wiktoryn	1	39
0042	Wiktoryn	1	38
0054	Zemborzyce Górne II	3	118/10
0054	Zemborzyce Górne II	3	118/13
0045	Zadębie II	8	12/2
0045	Zadębie II	8	7/3
0045	Zadębie II	8	8/4
0045	Zadębie II	8	9/5
0063	Świdniczek	4	402/1
0064	Biskupie	5	269/1
0064	Biskupie	5	269/6
0064	Biskupie	5	269/7

Wykaz działek wyłączanych z aglomeracji Lublin z obszaru Gminy Lublin			
0060	Pliszczyn	3	977
0060	Pliszczyn	1	965/1
0060	Pliszczyn	1	965/2
0074	Wola Sławińska	8	163/3
0074	Wola Sławińska	8	163/4
0074	Wola Sławińska	8	250/9
0074	Wola Sławińska	8	252/4
0074	Wola Sławińska	8	170
0074	Wola Sławińska	8	151/1
0074	Wola Sławińska	8	416/1
0074	Wola Sławińska	8	164/5
0074	Wola Sławińska	8	165/1
0028	Rury Jezuickie	4	78/2
0028	Rury Jezuickie	4	79
0028	Rury Jezuickie	4	80/3
0028	Rury Jezuickie	4	93/4
0038	Trześniów	4	7/11
0031	Stawinek	6	117/2
0067	Głusk	5	564
0067	Głusk	5	566
0067	Głusk	5	567/3
0067	Głusk	3	336
0067	Głusk	3	337
0067	Głusk	3	339
0067	Głusk	3	340
0067	Głusk	4	345
0067	Głusk	6	596
0067	Głusk	6	695/1
0067	Głusk	5	550
0067	Głusk	5	604/1
0067	Głusk	5	552
0067	Głusk	5	604/3
0067	Głusk	5	553
0067	Głusk	5	554
0067	Głusk	5	604/4
0067	Głusk	5	555
0067	Głusk	5	556/1
0067	Głusk	5	556/2
0067	Głusk	5	604/7
0067	Głusk	3	320
0067	Głusk	3	325
0067	Głusk	5	559
0067	Głusk	5	791
0067	Głusk	3	327/1
0067	Głusk	5	561
0009	Dziesiąta II	18	27/11
0009	Dziesiąta II	15	23/4
0009	Dziesiąta II	15	25/3
0009	Dziesiąta II	15	29/1
0065	Abramowice Prywatne	7	183/1
0049	Zemborzyce Kościelne II	5	52/4
0049	Zemborzyce Kościelne II	5	53/3
0049	Zemborzyce Kościelne II	2	284/3
0049	Zemborzyce Kościelne II	2	53/5

**Wykaz działek wyłączanych z aglomeracji Lublin z obszaru Gminy Głusk**

**Kalinówka**

nr działki	nr działki	nr działki	nr działki	nr działki	nr działki
108/12	325/2	239/23	444/7	397/58	314/18
149/15	377/22	293/3	264/8	496/2	314/7
391/7	493/9	114/17	444/8	91/31	314/16
443/12	493/10	115/23	115/10	91/8	497
443/2	493/11	115/24	113/11	33/23	307/10
112/8	493/12	115/25	115/7	33/17	152/1
397/34	456/4	115/26	115/14	33/16	151/7
224/4	31/4	115/13	113/19	397/31	151/15
225/50	11/27	115/13	150/22	396/3	151/17
245/9	11/26	115/18	150/21	397/9	154/23
246/12	191/8	115/19	42/11	397/9	438/4
260/1	115/27	115/20	42/7	396/4	280/24
49/41	115/28	114/13	40/29	326/6	280/26
43/29	115/29	397/20	40/13	110/14	280/27
49/36	115/30	397/13	41//13	298/21	280/21
69/21	33/24	397/14	41/10	298/25	246/9
448/16	52/6	397/56	447/5	324/9	246/3
448/10	459	397/57	446/6	324/13	246/10
491/7	458	397/46	52/25	18/22	486/4
113/30	29/42	397/17	52/23	443/26	499/2
115/4	103/2	397/17	488/5	443/27	499/2
113/31	147/2	397/17	54/26	443/3	448/22
13/53	100/5	397/22	54/25	443/19	448/24
487/10	148/29	397/16	54/28	443/20	487/1
29/7	48/33	397/55	54/27	443/21	
29/26	48/13	397/54	54/24	443/5	
29/25	42/24	397/54	54/23	443/22	
13/18	48/7	239/54	54/32	443/23	
8/21	48/30	239/26	54/31	443/24	
105/8	451/9	67/2	54/30	377/23	
286/10	451/7	435/3	54/29	377/24	
321/5	449/5	78/13	500/5	493/7	
347/31	51/31	78/21	162/11	515/16	
347/27	511/1	84/5	189/6	515/12	
391/10	303/7	444/3	191/4	29/35	
391/5	440/1	444/3	191/9	347/10	
391/11	456/3	444/4	348/23	347/8	
397/48	456/2	264/5	397/18	362/12	
355/4	239/57	444/6	397/29	486/4	
324/18	239/56	264/7	397/59	314/19	

### Kazimierzówka

nr działki	nr działki	nr działki	nr działki	nr działki	nr działki
238/3	21/6	111/17	176/14	74/7	9/22
235/4	14/5	122/22	241/2	74/6	8/27
235/7	11/2	1222/26	172/1	74/7	8/12
235/6	11/3	217/7	172/2	111/56	130/6
240/3	2/2	217/12	85/2	111/54	130/11
250/2	127/4	191/7	81	111/53	73/33
250/5	111/14	159/9	81	150/2	182/6
34/3	111/15	160/9	196/6	9/11	261/4
21/5	111/16	160/3	74/4	8/26	131/11

### Wólka Abramowicka

nr działki
1384
1397/1
1633/5
1685/11
1784/1
1412/33
1439/13
1532/3

### Abramowice Prywatne

nr działki	nr działki	nr działki	nr działki	nr działki	nr działki
293/5	433/3	314/5	131/9	313/14	265/8
317/12	453/2	212/5	313/22	313/21	150/16
327/1	310/4	211/37	313/17	313/26	268/4
431/8	310/5	434/1	313/13	147/9	268/3
433/6	459/2	434/2	313/18	147/12	

### Ćmilów

nr działki	nr działki	nr działki	nr działki	nr działki	nr działki
770	727/2	625/6	404/3	155/11	1250/2
669/23	1266	628/15	554/3	401/10	630/69
581/6	679/9	402/14	1369	630/65	608/14
685/2	374/6	404/4	669/7	1252/8	



## Mętów

nr działki	nr działki	nr działki	nr działki	nr działki	nr działki
312/14	231/2	591/3	28/12	49/10	1299
312/18	2/1	655	22/10	9/2	21/13
81/2	2/4	657	23/8	1322/13	28/3
63/4	1/45	22/6	31/9	15/24	

## Gluszczyzna

nr działki
324/12
373/3
555/3
410/2
556/9
576/5
556/6

## Żabia Wola

nr działki
82
254
251/2
295/4
298/1
298/3
206/3
302/2
302/2

## Dominów

nr działki	nr działki	nr działki	nr działki	nr działki	nr działki
173/6	131/3	625/5	716/10	489/9	556/3
173/7	131/5	675/1	716/11	488/14	556/11
105/3	501/7	130/4	716/16	490/6	174/4
106/5	205/10	129/5	509/4	488/15	497/7
106/3	204/22	129/11	7`6/4	707	97/37
106/3	214/8	489/3	266/11	94/12	214/2
103/12	623/2	723/6	488/20	556/2	

## Prawiedniki

nr działki	nr działki	nr działki	nr działki	nr działki	nr działki	nr działki
1031/3	618	720/4	689/4	952/6	747/2	786/12
588/1	632/2	719/9	690/5	1058/3	744/19	786/20
636/3	630	719/5	690/6	956/11	622	786/4
927	1022/4	799/19	690/9	956/2	661/3	
634/13	794/6	796/28	642/6	956/6	661/5	
634/14	607	792/18	564/2	957/6	661/22	
634/12	597	700/16	1039/5	957/7	661/27	
634/23	647/15	791/11	691/6	799/8	659/12	
634/21	647/23	776/1	691/4	799/13	583	
800/5	700/9	779/3	695/3	660	579	
1039/3	700/11	1020/3	1044/3	752/4	577	
659/9	634/35	1062/2	586	840/2	782/11	
655/11	634/34	568/8	884/2	819/11	1053	
659/8	736/2	571/8	885/23	759/2	1057	
675/15	736/2	676/4	952/8	753/2	786/11	
655/8	736/1	684/2	952/7	752/6	784/9	

## Prawiedniki Kolonia

nr działki	nr działki	nr działki	nr działki	nr działki	nr działki
45/4	101/2	66	166/2	152/14	147/4
43/4	367/3	6/4	364/3	152/9	147/5
40/4	138/11	373/4	367/4	89/13	377
1	72/10	76	367/7	367/8	150/6
47/3	72/12	367/5	135/1	363	112/4

## Wykaz działek wyłączanych z aglomeracji Lublin z obszaru Gminy Jastków

Jednostka ewidencyjna: 060907\_2 – Gmina Jastków

Obręb ewidencyjny: 0001 – Barak

Działka ewidencyjna : 3/2, 3/3, 10/3, 10/2, 10/1, 15/8, 15/13, 15/4, 15/12, 15/2, 46/1, 46/2, 46/3, 46/4, 46/5, 46/6, 46/7, 37/2, 37/1

Obręb ewidencyjny: 0002 – Dąbrowica

Działka ewidencyjna: 632/3, 632/4, 631/1, 953/2, 953/1, 631/9, 631/8, 631/10, 559, 563/1, 554, 553/2, 562/22, 565/1, 570/1, 570/6, 570/2, 570/3, 570/4, 570/5, 925, 926, 927, 928, 929, 930, 931, 932, 933, 934, 935, 936, 937, 938, 939, 940, 941/2, 941/1, 553/2, 554, 563/1, 559, 575/6, 575/1, 587, 588/9, 591/10, 591/11, 590/3, 377/6, 377/5, 379/1, 379/2, 595/4, 380/5, 380/4, 380/1, 380/3, 595/1, 476/1, 421/1, 423/6, 454/1, 458, 441/3, 440/5, 439/5, 444/13, 439/1, 227/5, 220/2, 119/6, 119/5, 104/3, 109/2, 110/3, 112/2, 951/2, 120/6, 104/4, 110/6, 113/2, 951/9, 527/14, 527/15, 527/16, 763/12, 763/6, 762, 761/16, 761/12, 764/2, 825/3, 825/6, 768/8, 768/9, 772/1, 772/2, 778/2, 942/1, 942/2, 785/2, 785/7, 785/6, 785/3788/5, 787/2, 516/2, 516/15, 516/14, 516/11, 516/12, 516/8, 516/4, 516/6, 516/6, 513/4, 513/7, 513/1, 512/1, 512/3, 510/44, 510/24, 510/47, 510/46, 510/27, 510/22511/4, 511/10, 511/12, 511/13, 510/28, 510/36, 510/51, 510/49, 782/2, 781/2, 775/1, 775/2, 775/3, 771/4, 776/3, 758/9, 758/10, 758/11, 758/12, 758/13, 758/14, 758/15, 758/16, 758/17, 758/18, 756, 755, 913/3, 913/6, 754/1, 750, 754/2, 753, 805, 921, 801/2, 794/5, 799/13, 794/25, 794/26, 794/28, 794/29, 794/19, 799/15, 799/16, 794/7, 794/6, 794/8, 794/11, 794/10, 794/9, 790/10, 790/9, 790/16, 794/4, 897, 852/12, 852/5, 852/4, 908/5, 908/6, 919/10, 798/4, 798/17, 798/11, 910/5, 917/10, 916/5, 917/9, 915/4, 919/10, 919/6, 909/6, 730/8, 730/7, 730/12, 730/11, 732/7, 732/6, 888/2, 887/2, 734/4, 737/3, 737/2, 737/4, 950/3, 720/25, 723/2, 720/27, 720/8, 720/10, 720/12, 716/15, 716/16, 716/13, 716/12, 716/11, 716/25, 716/5, 716/6, 855/10, 855/11, 720/25, 716/32, 954/10, 810/7, 715/4, 715/5, 715/6, 833/1, 833/3, 857/3, 697/1, 954/10, 810/7, 697/19, 697/8, 690/6, 690/4, 697/9, 695/4, 695/3, 696/4, 696/1, 692/8, 692/5, 652, 653, 654, 655, 646, 645/3, 688, 671/3, 671/2, 671/1, 670/4, 670/3, 669/3, 669/2, 668/2, 639/26, 639/27, 639/40, 639/28, 639/35, 639/37, 639/36, 640/1, 642

Obręb ewidencyjny: 0003 – Dębówka:

Działka ewidencyjna: 129/9, 129/8, 132/17, 133/5, 135/6, 136/6, 139, 145/10, 145/13, 145/14, 145/6, 145/7, 296, 177/1, 178/1, 199/1, 200/6, 266/7, 266/12, 205/35, 205/38, 206/30, 205/48, 206/44, 123/8, 62/2, 126, 24/4, 270/3, 17/9, 17/4, 15/7, 15/4, 256/7, 13/2, 10/3, 10/4, 10/6, 267, 241, 240, 239, 238, 237, 236, 235, 234/2, 234/1, 233, 232, 231, 230, 229, 228, 227, 226, 225, 224, 219, 223, 222, 221, 253, 220, 218, 217, 215, 216, 242, 214, 213, 212, 211, 210, 209, 208, 252, 250, 249, 248, 247, 246, 245, 244

Obręb ewidencyjny: 0019 – Płuszwice Kolonia:

Działka ewidencyjna: 291, 292/4, 292/3, 292/2, 503, 281, 282, 283/1, 283/2, 276/2, 284, 285, 286, 287, 288, 588/4, 261/3, 260/4, 260/5, 255/1, 254/4, 254/2, 252/7

**Wykaz działek wyłączanych z aglomeracji Lublin z obszaru Gminy Konopnica**

	060908_2.0001.227/16	060908_2.0001.312/7
	060908_2.0001.227/17	060908_2.0001.315/4
060908_2.0001.178/7	060908_2.0001.227/18	060908_2.0001.315/5
060908_2.0001.178/8	060908_2.0001.227/19	060908_2.0001.315/6
060908_2.0001.180	060908_2.0001.231/3	060908_2.0001.315/7
060908_2.0001.182/3	060908_2.0001.231/4	060908_2.0001.318
060908_2.0001.185/8	060908_2.0001.231/5	060908_2.0001.320
060908_2.0001.185/11	060908_2.0001.231/6	060908_2.0001.327
060908_2.0001.185/12	060908_2.0001.232/1	060908_2.0001.329
060908_2.0001.185/14	060908_2.0001.232/5	060908_2.0001.330
060908_2.0001.185/15	060908_2.0001.232/6	060908_2.0001.332
060908_2.0001.185/17	060908_2.0001.232/9	060908_2.0001.341/1
060908_2.0001.185/18	060908_2.0001.232/10	060908_2.0001.341/4
060908_2.0001.185/20	060908_2.0001.232/12	060908_2.0001.341/5
060908_2.0001.185/21	060908_2.0001.244/1	060908_2.0001.341/6
060908_2.0001.185/22	060908_2.0001.245/1	060908_2.0001.346/5
060908_2.0001.190/7	060908_2.0001.245/2	060908_2.0001.346/6
060908_2.0001.190/8	060908_2.0001.259	060908_2.0001.346/8
060908_2.0001.190/9	060908_2.0001.260	060908_2.0001.346/9
060908_2.0001.190/10	060908_2.0001.261	060908_2.0001.346/10
060908_2.0001.190/11	060908_2.0001.262	060908_2.0001.347
060908_2.0001.192/2	060908_2.0001.263	060908_2.0001.349/1
060908_2.0001.192/3	060908_2.0001.264/1	060908_2.0001.349/5
060908_2.0001.195/2	060908_2.0001.264/2	060908_2.0001.349/6
060908_2.0001.195/4	060908_2.0001.264/3	060908_2.0001.349/7
060908_2.0001.195/5	060908_2.0001.265/2	060908_2.0001.349/8
060908_2.0001.195/6	060908_2.0001.265/3	060908_2.0001.354
060908_2.0001.195/7	060908_2.0001.265/4	060908_2.0001.360/2
060908_2.0001.195/8	060908_2.0001.266/2	060908_2.0001.361/1
060908_2.0001.198/5	060908_2.0001.266/3	060908_2.0001.364
060908_2.0001.198/7	060908_2.0001.266/4	060908_2.0001.365/2
060908_2.0001.198/8	060908_2.0001.268/3	060908_2.0001.365/3
060908_2.0001.198/9	060908_2.0001.300	060908_2.0001.365/11
060908_2.0001.198/10	060908_2.0001.301	060908_2.0001.366/3
060908_2.0001.198/11	060908_2.0001.302	060908_2.0001.366/6
060908_2.0001.206/6	060908_2.0001.303	060908_2.0001.366/7
060908_2.0001.206/7	060908_2.0001.304	060908_2.0001.366/13
060908_2.0001.206/8	060908_2.0001.305	060908_2.0001.366/14
060908_2.0001.207/5	060908_2.0001.306	060908_2.0001.371/3
060908_2.0001.207/6	060908_2.0001.307	060908_2.0001.371/5
060908_2.0001.209	060908_2.0001.308	060908_2.0001.371/6
060908_2.0001.210	060908_2.0001.309	060908_2.0001.371/7
060908_2.0001.212/5	060908_2.0001.310/3	060908_2.0001.372/1
060908_2.0001.213	060908_2.0001.311/1	060908_2.0001.372/2
060908_2.0001.214/2	060908_2.0001.311/3	060908_2.0001.372/3
060908_2.0001.227/2	060908_2.0001.311/4	060908_2.0001.373
060908_2.0001.227/10	060908_2.0001.312/1	060908_2.0001.374/1
060908_2.0001.227/11	060908_2.0001.312/3	060908_2.0001.374/2
060908_2.0001.227/12	060908_2.0001.312/5	060908_2.0001.374/4
060908_2.0001.227/14	060908_2.0001.312/6	060908_2.0001.374/6

## Wykaz działek wyłączanych z aglomeracji Lublin z obszaru Gminy Konopnica

060908_2.0001.374/7	060908_2.0001.394/8	060908_2.0001.406/8
060908_2.0001.375/1	060908_2.0001.394/9	060908_2.0001.406/9
060908_2.0001.376	060908_2.0001.394/10	060908_2.0001.407/1
060908_2.0001.378	060908_2.0001.394/11	060908_2.0001.407/2
060908_2.0001.379/1	060908_2.0001.394/12	060908_2.0001.407/3
060908_2.0001.379/2	060908_2.0001.395/2	060908_2.0001.408/1
060908_2.0001.379/3	060908_2.0001.395/3	060908_2.0001.409/2
060908_2.0001.379/4	060908_2.0001.395/4	060908_2.0001.409/3
060908_2.0001.379/5	060908_2.0001.395/5	060908_2.0001.409/5
060908_2.0001.380	060908_2.0001.397	060908_2.0001.409/9
060908_2.0001.381	060908_2.0001.398/1	060908_2.0001.409/10
060908_2.0001.384/2	060908_2.0001.398/2	060908_2.0001.409/11
060908_2.0001.384/5	060908_2.0001.398/3	060908_2.0001.409/12
060908_2.0001.384/6	060908_2.0001.399/3	060908_2.0001.409/13
060908_2.0001.384/7	060908_2.0001.399/4	060908_2.0001.409/14
060908_2.0001.384/8	060908_2.0001.399/6	060908_2.0001.409/15
060908_2.0001.384/9	060908_2.0001.399/7	060908_2.0001.409/16
060908_2.0001.384/10	060908_2.0001.399/9	060908_2.0001.409/17
060908_2.0001.384/11	060908_2.0001.399/10	060908_2.0001.411/7
060908_2.0001.386	060908_2.0001.399/11	060908_2.0001.411/8
060908_2.0001.387/3	060908_2.0001.399/12	060908_2.0001.411/10
060908_2.0001.387/4	060908_2.0001.400/2	060908_2.0001.411/11
060908_2.0001.387/5	060908_2.0001.400/3	060908_2.0001.411/12
060908_2.0001.388/3	060908_2.0001.400/4	060908_2.0001.411/13
060908_2.0001.388/4	060908_2.0001.400/5	060908_2.0001.411/18
060908_2.0001.388/5	060908_2.0001.401/2	060908_2.0001.411/19
060908_2.0001.388/7	060908_2.0001.402	060908_2.0001.412
060908_2.0001.388/8	060908_2.0001.403/1	060908_2.0001.413
060908_2.0001.389/1	060908_2.0001.403/7	060908_2.0001.414
060908_2.0001.390	060908_2.0001.403/8	060908_2.0001.425
060908_2.0001.391	060908_2.0001.403/10	060908_2.0001.428
060908_2.0001.392	060908_2.0001.403/11	060908_2.0001.429
060908_2.0001.393/4	060908_2.0001.403/12	060908_2.0001.438
060908_2.0001.393/5	060908_2.0001.403/13	060908_2.0001.439/1
060908_2.0001.393/6	060908_2.0001.403/14	060908_2.0001.439/2
060908_2.0001.393/7	060908_2.0001.403/15	060908_2.0001.439/3
060908_2.0001.393/8	060908_2.0001.403/16	060908_2.0001.440
060908_2.0001.393/9	060908_2.0001.403/17	060908_2.0001.441/3
060908_2.0001.393/10	060908_2.0001.403/18	060908_2.0001.441/5
060908_2.0001.393/13	060908_2.0001.403/19	060908_2.0001.441/9
060908_2.0001.393/14	060908_2.0001.403/20	060908_2.0001.441/12
060908_2.0001.393/15	060908_2.0001.403/24	060908_2.0001.441/14
060908_2.0001.393/16	060908_2.0001.404/3	060908_2.0001.441/15
060908_2.0001.393/17	060908_2.0001.404/4	060908_2.0001.441/16
060908_2.0001.393/18	060908_2.0001.404/5	060908_2.0001.441/17
060908_2.0001.394/3	060908_2.0001.404/6	060908_2.0001.442
060908_2.0001.394/4	060908_2.0001.404/9	060908_2.0001.443
060908_2.0001.394/5	060908_2.0001.405	060908_2.0001.444
060908_2.0001.394/6	060908_2.0001.406/4	060908_2.0001.445/5
060908_2.0001.394/7	060908_2.0001.406/5	060908_2.0001.445/6

## Wykaz działek wyłączanych z aglomeracji Lublin z obszaru Gminy Konopnica

060908_2.0001.446	060908_2.0001.529/5	060908_2.0001.740/25
060908_2.0001.447/1	060908_2.0001.529/6	060908_2.0001.740/26
060908_2.0001.447/2	060908_2.0001.529/7	060908_2.0001.740/27
060908_2.0001.448	060908_2.0001.530	060908_2.0001.740/28
060908_2.0001.449	060908_2.0001.531	060908_2.0001.740/30
060908_2.0001.450/1	060908_2.0001.533	060908_2.0001.740/31
060908_2.0001.450/2	060908_2.0001.534/1	060908_2.0001.740/32
060908_2.0001.451/1	060908_2.0001.534/2	060908_2.0001.740/33
060908_2.0001.451/3	060908_2.0001.535	060908_2.0001.740/34
060908_2.0001.451/6	060908_2.0001.536	060908_2.0001.740/35
060908_2.0001.451/7	060908_2.0001.537/2	060908_2.0001.741
060908_2.0001.451/8	060908_2.0001.537/3	060908_2.0001.742/1
060908_2.0001.452	060908_2.0001.538/3	060908_2.0001.742/3
060908_2.0001.454	060908_2.0001.538/4	060908_2.0001.742/4
060908_2.0001.455	060908_2.0001.538/5	060908_2.0001.742/6
060908_2.0001.456/4	060908_2.0001.538/6	060908_2.0001.742/8
060908_2.0001.456/5	060908_2.0001.540	060908_2.0001.742/9
060908_2.0001.456/6	060908_2.0001.541	060908_2.0001.742/14
060908_2.0001.492	060908_2.0001.721/2	060908_2.0001.742/15
060908_2.0001.499	060908_2.0001.721/3	060908_2.0001.742/16
060908_2.0001.500	060908_2.0001.721/4	060908_2.0001.743
060908_2.0001.503	060908_2.0001.727	060908_2.0001.744/9
060908_2.0001.504/1	060908_2.0001.729	060908_2.0001.744/10
060908_2.0001.504/2	060908_2.0001.730	060908_2.0001.754
060908_2.0001.506	060908_2.0001.731	060908_2.0001.755/2
060908_2.0001.509/1	060908_2.0001.732	060908_2.0001.756/3
060908_2.0001.509/6	060908_2.0001.733	060908_2.0001.756/4
060908_2.0001.509/7	060908_2.0001.734	060908_2.0001.757/1
060908_2.0001.509/8	060908_2.0001.735	060908_2.0001.758/1
060908_2.0001.509/10	060908_2.0001.736	060908_2.0001.759/2
060908_2.0001.509/12	060908_2.0001.737	060908_2.0001.760
060908_2.0001.509/13	060908_2.0001.738/1	060908_2.0001.761
060908_2.0001.509/14	060908_2.0001.738/2	060908_2.0001.762
060908_2.0001.509/15	060908_2.0001.738/3	060908_2.0001.763
060908_2.0001.509/16	060908_2.0001.739	060908_2.0001.765
060908_2.0001.509/18	060908_2.0001.740/1	060908_2.0001.864
060908_2.0001.509/20	060908_2.0001.740/3	060908_2.0001.890/1
060908_2.0001.509/21	060908_2.0001.740/5	060908_2.0001.890/2
060908_2.0001.509/22	060908_2.0001.740/6	060908_2.0001.894/7
060908_2.0001.509/23	060908_2.0001.740/7	060908_2.0001.895/3
060908_2.0001.510/1	060908_2.0001.740/9	060908_2.0001.895/4
060908_2.0001.510/2	060908_2.0001.740/11	060908_2.0001.896/4
060908_2.0001.511/1	060908_2.0001.740/13	060908_2.0001.896/5
060908_2.0001.511/3	060908_2.0001.740/14	060908_2.0001.896/6
060908_2.0001.511/4	060908_2.0001.740/15	060908_2.0001.896/7
060908_2.0001.511/5	060908_2.0001.740/17	060908_2.0001.896/8
060908_2.0001.511/6	060908_2.0001.740/20	060908_2.0001.896/13
060908_2.0001.511/7	060908_2.0001.740/22	060908_2.0001.896/15
060908_2.0001.514	060908_2.0001.740/23	060908_2.0001.896/21
060908_2.0001.516	060908_2.0001.740/24	060908_2.0001.896/23

## Wykaz działek wyłączanych z aglomeracji Lublin z obszaru Gminy Konopnica

060908_2.0001.896/24	060908_2.0001.902/7	060908_2.0001.926/1
060908_2.0001.896/25	060908_2.0001.902/8	060908_2.0001.926/3
060908_2.0001.897/1	060908_2.0001.902/9	060908_2.0001.927/1
060908_2.0001.897/2	060908_2.0001.902/10	060908_2.0001.928/1
060908_2.0001.898	060908_2.0001.902/11	060908_2.0001.928/3
060908_2.0001.899/1	060908_2.0001.903	060908_2.0001.929/3
060908_2.0001.899/7	060908_2.0001.904/3	060908_2.0001.929/4
060908_2.0001.899/8	060908_2.0001.904/6	060908_2.0001.929/5
060908_2.0001.899/9	060908_2.0001.904/7	060908_2.0001.930/3
060908_2.0001.899/10	060908_2.0001.904/8	060908_2.0001.930/8
060908_2.0001.899/11	060908_2.0001.904/9	060908_2.0001.930/12
060908_2.0001.899/12	060908_2.0001.904/10	060908_2.0001.930/14
060908_2.0001.899/13	060908_2.0001.904/12	060908_2.0001.931/1
060908_2.0001.899/14	060908_2.0001.904/13	060908_2.0001.931/3
060908_2.0001.899/15	060908_2.0001.905/2	060908_2.0001.932/5
060908_2.0001.899/16	060908_2.0001.905/3	060908_2.0001.932/12
060908_2.0001.899/17	060908_2.0001.905/4	060908_2.0001.932/14
060908_2.0001.899/18	060908_2.0001.905/9	060908_2.0001.932/15
060908_2.0001.899/20	060908_2.0001.905/10	060908_2.0001.932/16
060908_2.0001.899/21	060908_2.0001.905/12	060908_2.0001.932/18
060908_2.0001.900/6	060908_2.0001.906/2	060908_2.0001.932/20
060908_2.0001.900/7	060908_2.0001.906/3	060908_2.0001.932/21
060908_2.0001.900/8	060908_2.0001.906/4	060908_2.0001.1207
060908_2.0001.900/10	060908_2.0001.907/1	060908_2.0001.1241
060908_2.0001.900/14	060908_2.0001.907/2	060908_2.0001.1258
060908_2.0001.900/15	060908_2.0001.907/4	060908_2.0001.1259/2
060908_2.0001.900/16	060908_2.0001.907/5	060908_2.0001.1259/3
060908_2.0001.900/17	060908_2.0001.908/1	060908_2.0001.1259/4
060908_2.0001.900/18	060908_2.0001.908/2	060908_2.0001.1259/5
060908_2.0001.900/19	060908_2.0001.908/3	060908_2.0001.1259/6
060908_2.0001.900/20	060908_2.0001.908/4	060908_2.0001.1259/7
060908_2.0001.900/21	060908_2.0001.908/5	060908_2.0001.1259/8
060908_2.0001.900/22	060908_2.0001.909/1	060908_2.0001.1259/9
060908_2.0001.900/23	060908_2.0001.910	060908_2.0001.1259/10
060908_2.0001.900/24	060908_2.0001.911/2	060908_2.0001.1259/11
060908_2.0001.900/25	060908_2.0001.911/3	060908_2.0001.1259/12
060908_2.0001.900/26	060908_2.0001.911/4	060908_2.0001.1268
060908_2.0001.900/27	060908_2.0001.911/5	060908_2.0001.1272/2
060908_2.0001.900/28	060908_2.0001.912	060908_2.0001.1273/1
060908_2.0001.900/29	060908_2.0001.913/5	060908_2.0001.1273/4
060908_2.0001.900/30	060908_2.0001.913/7	060908_2.0001.1273/5
060908_2.0001.900/31	060908_2.0001.913/10	060908_2.0001.1273/6
060908_2.0001.900/32	060908_2.0001.913/12	060908_2.0001.1285
060908_2.0001.900/33	060908_2.0001.913/14	060908_2.0001.1286
060908_2.0001.900/34	060908_2.0001.914	060908_2.0001.1287/1
060908_2.0001.901	060908_2.0001.915/7	060908_2.0001.1287/2
060908_2.0001.902/3	060908_2.0001.915/11	060908_2.0001.1306
060908_2.0001.902/4	060908_2.0001.916/2	060908_2.0001.1314
060908_2.0001.902/5	060908_2.0001.924/7	060908_2.0001.1316/2
060908_2.0001.902/6	060908_2.0001.925	060908_2.0001.1316/4

## Wykaz działek wyłączanych z aglomeracji Lublin z obszaru Gminy Konopnica

060908_2.0001.1317/4	060908_2.0002.103/1	060908_2.0002.125
060908_2.0001.1401	060908_2.0002.104/1	060908_2.0002.126
060908_2.0001.1402	060908_2.0002.105/1	060908_2.0002.127/2
060908_2.0001.1409	060908_2.0002.111	060908_2.0002.127/3
060908_2.0001.1411/5	060908_2.0002.112/4	060908_2.0002.127/4
060908_2.0001.1411/6	060908_2.0002.112/5	060908_2.0002.127/5
060908_2.0001.1411/9	060908_2.0002.112/6	060908_2.0002.127/6
060908_2.0001.1411/11	060908_2.0002.112/7	060908_2.0002.127/7
060908_2.0001.1411/13	060908_2.0002.112/8	060908_2.0002.127/8
060908_2.0001.1412/2	060908_2.0002.112/9	060908_2.0002.127/9
060908_2.0001.1412/3	060908_2.0002.112/10	060908_2.0002.127/10
060908_2.0001.1413/1	060908_2.0002.112/12	060908_2.0002.127/11
060908_2.0001.1416	060908_2.0002.112/15	060908_2.0002.127/12
060908_2.0001.1435	060908_2.0002.112/17	060908_2.0002.127/13
060908_2.0001.1445/3	060908_2.0002.112/19	060908_2.0002.127/14
060908_2.0001.1445/4	060908_2.0002.112/20	060908_2.0002.127/15
060908_2.0001.1445/6	060908_2.0002.112/22	060908_2.0002.127/16
060908_2.0001.1445/7	060908_2.0002.112/23	060908_2.0002.127/17
060908_2.0001.1445/8	060908_2.0002.112/24	060908_2.0002.127/18
060908_2.0001.1449	060908_2.0002.112/25	060908_2.0002.127/19
060908_2.0001.1451	060908_2.0002.112/26	060908_2.0002.127/20
060908_2.0001.1452	060908_2.0002.112/27	060908_2.0002.128/2
060908_2.0001.1453	060908_2.0002.113/4	060908_2.0002.128/3
060908_2.0001.1456/4	060908_2.0002.113/5	060908_2.0002.128/4
060908_2.0001.1456/6	060908_2.0002.113/8	060908_2.0002.128/5
060908_2.0001.1456/7	060908_2.0002.113/11	060908_2.0002.128/6
060908_2.0001.1456/8	060908_2.0002.113/12	060908_2.0002.128/7
060908_2.0001.1456/9	060908_2.0002.113/13	060908_2.0002.128/8
060908_2.0001.1466	060908_2.0002.113/14	060908_2.0002.128/9
060908_2.0001.1467	060908_2.0002.113/15	060908_2.0002.128/10
060908_2.0001.1481/1	060908_2.0002.113/16	060908_2.0002.129/4
060908_2.0001.1481/2	060908_2.0002.113/17	060908_2.0002.129/5
	060908_2.0002.113/18	060908_2.0002.129/8
	060908_2.0002.113/19	060908_2.0002.129/10
060908_2.0001.1484/1	060908_2.0002.113/20	060908_2.0002.129/11
060908_2.0001.1484/2	060908_2.0002.113/21	060908_2.0002.129/12
060908_2.0001.1485/1	060908_2.0002.113/22	060908_2.0002.129/13
060908_2.0001.1485/2	060908_2.0002.113/23	060908_2.0002.130/3
060908_2.0001.1485/3	060908_2.0002.114/1	060908_2.0002.130/4
060908_2.0001.1486/2	060908_2.0002.116	060908_2.0002.130/5
060908_2.0001.1486/3	060908_2.0002.117	060908_2.0002.131/3
060908_2.0001.1486/4	060908_2.0002.118	060908_2.0002.131/4
060908_2.0001.1486/6	060908_2.0002.121/2	060908_2.0002.131/6
060908_2.0001.1486/7	060908_2.0002.121/3	060908_2.0002.131/7
060908_2.0001.1486/8	060908_2.0002.122/1	060908_2.0002.131/8
060908_2.0001.1486/9	060908_2.0002.122/2	060908_2.0002.132/1
060908_2.0001.1486/10	060908_2.0002.123/1	060908_2.0002.132/3
060908_2.0001.1490	060908_2.0002.123/3	060908_2.0002.132/4
060908_2.0001.1501	060908_2.0002.123/4	060908_2.0002.133/1
060908_2.0002.102/6	060908_2.0002.124	060908_2.0002.134/6



## Wykaz działek wyłączanych z aglomeracji Lublin z obszaru Gminy Konopnica

060908_2.0002.134/7	060908_2.0002.165/7	060908_2.0002.440/3
060908_2.0002.134/8	060908_2.0002.165/8	060908_2.0007.1/7
060908_2.0002.134/10	060908_2.0002.165/9	060908_2.0007.1/9
060908_2.0002.134/11	060908_2.0002.165/10	060908_2.0007.1/10
060908_2.0002.134/12	060908_2.0002.166/2	060908_2.0007.1/11
060908_2.0002.134/13	060908_2.0002.166/4	060908_2.0007.1/15
060908_2.0002.134/14	060908_2.0002.166/5	060908_2.0007.1/16
060908_2.0002.134/15	060908_2.0002.168/3	060908_2.0007.1/17
060908_2.0002.134/16	060908_2.0002.168/4	060908_2.0007.1/18
060908_2.0002.134/18	060908_2.0002.168/5	060908_2.0007.239
060908_2.0002.134/19	060908_2.0002.168/6	060908_2.0009.309
060908_2.0002.134/20	060908_2.0002.168/7	060908_2.0005.85/3
060908_2.0002.134/21	060908_2.0002.168/8	060908_2.0005.85/4
060908_2.0002.135/2	060908_2.0002.168/9	060908_2.0005.85/5
060908_2.0002.136/9	060908_2.0002.168/10	060908_2.0005.85/6
060908_2.0002.136/10	060908_2.0002.169	060908_2.0005.89
060908_2.0002.136/17	060908_2.0002.170/1	060908_2.0005.93
060908_2.0002.136/25	060908_2.0002.171/2	060908_2.0005.94/1
060908_2.0002.136/27	060908_2.0002.171/3	060908_2.0005.95/1
060908_2.0002.136/29	060908_2.0002.171/4	060908_2.0005.96/3
060908_2.0002.136/31	060908_2.0002.172/2	060908_2.0005.96/9
060908_2.0002.154/4	060908_2.0002.173/1	060908_2.0005.97/1
060908_2.0002.159/6	060908_2.0002.174	060908_2.0005.99
060908_2.0002.160/4	060908_2.0002.175	060908_2.0005.100/1
060908_2.0002.161/6	060908_2.0002.176	060908_2.0005.100/2
060908_2.0002.161/10	060908_2.0002.177	060908_2.0005.106/2
060908_2.0002.161/11	060908_2.0002.178/1	060908_2.0005.106/5
060908_2.0002.162/4	060908_2.0002.178/2	060908_2.0005.106/6
060908_2.0002.162/7	060908_2.0002.178/3	060908_2.0005.106/7
060908_2.0002.162/8	060908_2.0002.178/4	060908_2.0005.106/8
060908_2.0002.162/9	060908_2.0002.178/5	060908_2.0005.106/9
060908_2.0002.162/12	060908_2.0002.179/1	060908_2.0005.106/10
060908_2.0002.162/15	060908_2.0002.179/3	060908_2.0005.107/2
060908_2.0002.162/16	060908_2.0002.179/4	060908_2.0005.107/3
060908_2.0002.162/17	060908_2.0002.179/5	060908_2.0005.107/4
060908_2.0002.162/18	060908_2.0002.179/6	060908_2.0005.107/5
060908_2.0002.162/19	060908_2.0002.180/2	060908_2.0005.107/6
060908_2.0002.162/21	060908_2.0002.323	060908_2.0005.107/7
060908_2.0002.162/22	060908_2.0002.369/1	060908_2.0005.107/8
060908_2.0002.163/2	060908_2.0002.403/6	060908_2.0005.107/9
060908_2.0002.163/3	060908_2.0002.403/8	060908_2.0005.108/1
060908_2.0002.164/2	060908_2.0002.405/5	060908_2.0005.108/2
060908_2.0002.164/4	060908_2.0002.405/6	060908_2.0005.108/3
060908_2.0002.164/6	060908_2.0002.407/1	060908_2.0005.109/2
060908_2.0002.164/7	060908_2.0002.407/3	060908_2.0005.109/3
060908_2.0002.164/8	060908_2.0002.407/4	060908_2.0005.110/1
060908_2.0002.164/9	060908_2.0002.407/5	060908_2.0005.111/1
060908_2.0002.164/10	060908_2.0002.439	060908_2.0005.112/1
060908_2.0002.165/5	060908_2.0002.440/1	060908_2.0005.155/1
060908_2.0002.165/6	060908_2.0002.440/2	060908_2.0005.155/2

## Wykaz działek wyłączanych z aglomeracji Lublin z obszaru Gminy Konopnica

060908_2.0005.156	060908_2.0003.20/2	060908_2.0003.64/4
060908_2.0005.159/1	060908_2.0003.21/1	060908_2.0003.64/5
060908_2.0005.159/2	060908_2.0003.23	060908_2.0003.65
060908_2.0005.159/6	060908_2.0003.24	060908_2.0003.66
060908_2.0005.160	060908_2.0003.25	060908_2.0003.67
060908_2.0005.163/1	060908_2.0003.27	060908_2.0003.68
060908_2.0005.165	060908_2.0003.29/1	060908_2.0003.69
060908_2.0005.168/1	060908_2.0003.29/2	060908_2.0003.72/2
060908_2.0005.168/2	060908_2.0003.29/3	060908_2.0003.72/3
060908_2.0005.169/2	060908_2.0003.30	060908_2.0003.72/4
060908_2.0005.170/1	060908_2.0003.31/1	060908_2.0003.73/1
060908_2.0005.172/2	060908_2.0003.34/4	060908_2.0003.73/2
060908_2.0005.176/1	060908_2.0003.35/6	060908_2.0003.74
060908_2.0005.176/2	060908_2.0003.35/7	060908_2.0003.75
060908_2.0005.177/1	060908_2.0003.35/8	060908_2.0003.76/7
060908_2.0005.177/2	060908_2.0003.35/9	060908_2.0003.76/9
060908_2.0005.178	060908_2.0003.35/10	060908_2.0003.77
060908_2.0005.184/1	060908_2.0003.35/11	060908_2.0003.78
060908_2.0005.184/2	060908_2.0003.35/12	060908_2.0003.79
060908_2.0005.186	060908_2.0003.47/1	060908_2.0003.80/1
060908_2.0005.189/1	060908_2.0003.47/3	060908_2.0003.80/2
060908_2.0005.191/1	060908_2.0003.47/4	060908_2.0003.81
060908_2.0005.191/2	060908_2.0003.47/5	060908_2.0003.82
060908_2.0005.195	060908_2.0003.47/6	060908_2.0003.83
060908_2.0005.200	060908_2.0003.47/7	060908_2.0003.84
060908_2.0005.437	060908_2.0003.47/8	060908_2.0003.85
060908_2.0005.438/2	060908_2.0003.48/2	060908_2.0003.86
060908_2.0005.447/7	060908_2.0003.48/3	060908_2.0003.87
060908_2.0001.1256/1	060908_2.0003.49	060908_2.0003.88
060908_2.0003.1	060908_2.0003.50	060908_2.0003.89
060908_2.0003.2/1	060908_2.0003.51	060908_2.0003.90
060908_2.0003.2/2	060908_2.0003.52	060908_2.0003.91
060908_2.0003.3	060908_2.0003.53	060908_2.0003.92
060908_2.0003.4	060908_2.0003.57/6	060908_2.0003.93
060908_2.0003.5	060908_2.0003.57/20	060908_2.0003.94/2
060908_2.0003.6	060908_2.0003.57/24	060908_2.0003.94/3
060908_2.0003.7	060908_2.0003.57/25	060908_2.0003.94/4
060908_2.0003.8	060908_2.0003.58/1	060908_2.0003.94/5
060908_2.0003.9	060908_2.0003.58/2	060908_2.0003.94/6
060908_2.0003.10	060908_2.0003.59/4	060908_2.0003.95/2
060908_2.0003.11	060908_2.0003.59/5	060908_2.0003.95/5
060908_2.0003.12/2	060908_2.0003.59/6	060908_2.0003.95/6
060908_2.0003.12/3	060908_2.0003.59/7	060908_2.0003.95/7
060908_2.0003.12/4	060908_2.0003.62/1	060908_2.0003.95/8
060908_2.0003.13/2	060908_2.0003.62/2	060908_2.0003.95/9
060908_2.0003.14	060908_2.0003.63/1	060908_2.0003.96/1
060908_2.0003.15	060908_2.0003.63/2	060908_2.0003.96/2
060908_2.0003.17/1	060908_2.0003.63/3	060908_2.0003.97/2
060908_2.0003.17/2	060908_2.0003.64/1	060908_2.0003.97/3
060908_2.0003.19	060908_2.0003.64/2	060908_2.0003.97/4

## Wykaz działek wyłączanych z aglomeracji Lublin z obszaru Gminy Konopnica

060908_2.0003.98	060908_2.0003.214/5	060908_2.0003.239/6
060908_2.0003.99	060908_2.0003.214/6	060908_2.0003.239/7
060908_2.0003.102	060908_2.0003.214/7	060908_2.0003.240/1
060908_2.0003.104	060908_2.0003.214/8	060908_2.0003.240/2
060908_2.0003.105	060908_2.0003.214/9	060908_2.0003.245/1
060908_2.0003.106/2	060908_2.0003.214/10	060908_2.0003.245/2
060908_2.0003.106/6	060908_2.0003.214/12	060908_2.0003.245/4
060908_2.0003.106/7	060908_2.0003.215	060908_2.0003.245/5
060908_2.0003.106/8	060908_2.0003.216/1	060908_2.0003.245/7
060908_2.0003.107/3	060908_2.0003.216/2	060908_2.0003.245/8
060908_2.0003.107/4	060908_2.0003.217	060908_2.0003.245/9
060908_2.0003.107/5	060908_2.0003.218	060908_2.0003.245/13
060908_2.0003.108	060908_2.0003.219/1	060908_2.0003.245/14
060908_2.0003.109/1	060908_2.0003.219/2	060908_2.0003.245/15
060908_2.0003.109/4	060908_2.0003.220	060908_2.0003.245/16
060908_2.0003.109/5	060908_2.0003.222	060908_2.0003.246/8
060908_2.0003.112/1	060908_2.0003.224	060908_2.0003.246/11
060908_2.0003.114/1	060908_2.0003.225	060908_2.0003.246/12
060908_2.0003.114/3	060908_2.0003.226	060908_2.0003.246/15
060908_2.0003.114/5	060908_2.0003.227	060908_2.0003.246/16
060908_2.0003.117/1	060908_2.0003.228	060908_2.0003.246/17
060908_2.0003.120	060908_2.0003.230/1	060908_2.0003.246/20
060908_2.0003.123	060908_2.0003.231/4	060908_2.0003.246/21
060908_2.0003.126/1	060908_2.0003.231/7	060908_2.0003.246/22
060908_2.0003.126/2	060908_2.0003.231/8	060908_2.0003.246/23
060908_2.0003.127	060908_2.0003.231/9	060908_2.0003.246/24
060908_2.0003.129	060908_2.0003.233/3	060908_2.0003.246/25
060908_2.0003.130	060908_2.0003.233/4	060908_2.0003.246/26
060908_2.0003.134/1	060908_2.0003.233/5	060908_2.0003.246/27
060908_2.0003.134/4	060908_2.0003.233/8	060908_2.0003.246/28
060908_2.0003.136	060908_2.0003.233/9	060908_2.0003.246/29
060908_2.0003.138/2	060908_2.0003.233/10	060908_2.0003.246/30
060908_2.0003.138/4	060908_2.0003.235/1	060908_2.0003.246/31
060908_2.0003.138/6	060908_2.0003.235/2	060908_2.0003.246/32
060908_2.0003.138/7	060908_2.0003.235/6	060908_2.0003.246/33
060908_2.0003.143/2	060908_2.0003.236	060908_2.0003.246/35
060908_2.0003.143/3	060908_2.0003.237/1	060908_2.0003.247/2
060908_2.0003.165/4	060908_2.0003.237/2	060908_2.0003.247/3
060908_2.0003.211	060908_2.0003.238/2	060908_2.0003.247/6
060908_2.0003.212/1	060908_2.0003.238/3	060908_2.0003.247/8
060908_2.0003.212/2	060908_2.0003.238/4	060908_2.0003.247/10
060908_2.0003.213/1	060908_2.0003.238/5	060908_2.0003.247/12
060908_2.0003.213/2	060908_2.0003.238/6	060908_2.0003.248/2
060908_2.0003.213/3	060908_2.0003.238/7	060908_2.0003.249/1
060908_2.0003.213/4	060908_2.0003.238/11	060908_2.0003.249/8
060908_2.0003.213/5	060908_2.0003.238/12	060908_2.0003.249/10
060908_2.0003.213/6	060908_2.0003.238/14	060908_2.0003.251/4
060908_2.0003.213/7	060908_2.0003.239/1	060908_2.0003.323/3
060908_2.0003.213/8	060908_2.0003.239/4	060908_2.0003.607
060908_2.0003.213/9	060908_2.0003.239/5	060908_2.0003.608

## Wykaz działek wyłączanych z aglomeracji Lublin z obszaru Gminy Konopnica

060908_2.0003.610	060908_2.0004.196/3	060908_2.0004.218/8
060908_2.0003.613/4	060908_2.0004.197/3	060908_2.0004.218/9
060908_2.0003.613/6	060908_2.0004.198/5	060908_2.0004.219/3
060908_2.0003.613/7	060908_2.0004.199/3	060908_2.0004.219/4
060908_2.0003.613/11	060908_2.0004.200/6	060908_2.0004.219/5
060908_2.0003.613/12	060908_2.0004.200/7	060908_2.0004.220/4
060908_2.0003.613/13	060908_2.0004.200/8	060908_2.0004.220/5
060908_2.0003.614/5	060908_2.0004.200/9	060908_2.0004.220/7
060908_2.0003.614/6	060908_2.0004.200/11	060908_2.0004.221/5
060908_2.0003.614/7	060908_2.0004.200/12	060908_2.0004.221/7
060908_2.0003.615	060908_2.0004.200/13	060908_2.0004.222/3
060908_2.0003.618	060908_2.0004.201/3	060908_2.0004.222/6
060908_2.0003.619	060908_2.0004.201/4	060908_2.0004.223/4
060908_2.0003.623	060908_2.0004.201/6	060908_2.0004.223/5
060908_2.0003.624		060908_2.0004.223/10
060908_2.0003.625	060908_2.0004.201/8	060908_2.0004.223/12
060908_2.0003.626	060908_2.0004.203/2	060908_2.0004.223/14
060908_2.0004.148/6	060908_2.0004.203/3	060908_2.0004.223/16
060908_2.0004.148/8	060908_2.0004.203/6	060908_2.0004.223/18
060908_2.0004.149/2	060908_2.0004.204/1	060908_2.0004.224/27
060908_2.0004.150/6	060908_2.0004.204/4	060908_2.0004.225/10
060908_2.0004.150/8	060908_2.0004.204/7	060908_2.0004.225/12
060908_2.0004.150/10	060908_2.0004.207/27	060908_2.0004.226/11
060908_2.0004.150/13	060908_2.0004.210/2	060908_2.0004.226/12
060908_2.0004.150/14	060908_2.0004.211/2	060908_2.0004.226/13
060908_2.0004.151/1	060908_2.0004.212/4	060908_2.0004.226/14
060908_2.0004.151/2	060908_2.0004.213/8	060908_2.0004.226/16
060908_2.0004.152/1	060908_2.0004.213/10	060908_2.0004.226/23
060908_2.0004.152/2	060908_2.0004.214/6	060908_2.0004.226/25
060908_2.0004.152/3	060908_2.0004.214/8	060908_2.0004.227/4
060908_2.0004.153/1	060908_2.0004.215/2	060908_2.0004.227/6
060908_2.0004.153/2	060908_2.0004.216/3	060908_2.0004.227/8
060908_2.0004.154/2	060908_2.0004.216/5	060908_2.0004.227/9
060908_2.0004.154/3	060908_2.0004.216/6	060908_2.0004.227/11
060908_2.0004.154/4	060908_2.0004.216/8	060908_2.0004.227/12
060908_2.0004.154/5	060908_2.0004.217/1	060908_2.0004.227/19
060908_2.0004.155/2	060908_2.0004.217/2	060908_2.0004.227/20
060908_2.0004.155/3	060908_2.0004.217/3	060908_2.0004.227/21
060908_2.0004.156/1	060908_2.0004.217/7	060908_2.0004.227/25
060908_2.0004.157/1	060908_2.0004.217/8	060908_2.0004.231
060908_2.0004.157/2	060908_2.0004.217/9	060908_2.0004.232/6
060908_2.0004.158/1	060908_2.0004.217/13	060908_2.0004.232/8
060908_2.0004.158/3	060908_2.0004.217/15	060908_2.0004.232/10
060908_2.0004.158/5	060908_2.0004.217/17	060908_2.0004.233/2
060908_2.0004.158/6	060908_2.0004.217/19	060908_2.0004.233/3
060908_2.0004.159/7	060908_2.0004.217/20	060908_2.0004.253/4
060908_2.0004.159/8	060908_2.0004.217/22	060908_2.0004.258
060908_2.0004.175/7	060908_2.0004.217/24	060908_2.0004.264
060908_2.0004.175/8	060908_2.0004.218/4	060908_2.0011.1
060908_2.0004.175/11	060908_2.0004.218/5	060908_2.0011.2

## Wykaz działek wyłączanych z aglomeracji Lublin z obszaru Gminy Konopnica

060908_2.0011.3	060908_2.0014.1520/4	060908_2.0020.121
060908_2.0011.4/1	060908_2.0014.1520/5	060908_2.0020.121/1
060908_2.0011.4/2	060908_2.0014.1547/1	060908_2.0020.122/1
060908_2.0011.5	060908_2.0014.1547/7	060908_2.0020.122/3
060908_2.0011.6	060908_2.0014.1547/8	060908_2.0020.122/4
060908_2.0011.7	060908_2.0014.1555	060908_2.0020.123/1
060908_2.0011.8/3	060908_2.0014.1556/2	060908_2.0020.123/2
060908_2.0011.220/1	060908_2.0014.1556/4	060908_2.0020.123/3
060908_2.0011.220/2	060908_2.0014.1556/5	060908_2.0020.124
060908_2.0014.1424/3	060908_2.0014.1556/6	060908_2.0020.125/1
060908_2.0014.1424/7	060908_2.0014.1558/3	060908_2.0020.125/2
060908_2.0014.1424/9	060908_2.0014.1558/4	060908_2.0020.126
060908_2.0014.1424/10	060908_2.0014.1558/5	060908_2.0020.127
060908_2.0014.1424/11	060908_2.0014.1559	060908_2.0020.127/1
060908_2.0014.1424/12	060908_2.0014.1774	060908_2.0020.128
060908_2.0014.1424/13	060908_2.0014.2048/3	060908_2.0020.129
060908_2.0014.1424/14	060908_2.0021.7/1	060908_2.0020.130
060908_2.0014.1443/1	060908_2.0021.7/3	060908_2.0020.131
060908_2.0014.1443/2	060908_2.0021.10	060908_2.0020.132
060908_2.0014.1448/5	060908_2.0021.11	060908_2.0020.133
060908_2.0014.1448/8	060908_2.0021.354/1	060908_2.0020.134
060908_2.0014.1448/9	060908_2.0021.354/5	060908_2.0020.135/1
060908_2.0014.1448/10	060908_2.0021.380	060908_2.0020.135/3
060908_2.0014.1448/11	060908_2.0021.385/1	060908_2.0020.135/5
060908_2.0014.1450/1	060908_2.0021.393	060908_2.0020.135/6
060908_2.0014.1453	060908_2.0020.100/3	060908_2.0020.136
060908_2.0014.1454	060908_2.0020.104/3	060908_2.0020.137/2
060908_2.0014.1456	060908_2.0020.104/4	060908_2.0020.137/4
060908_2.0014.1460/2	060908_2.0020.106	060908_2.0020.137/6
060908_2.0014.1460/3	060908_2.0020.107	060908_2.0020.137/7
060908_2.0014.1461/1	060908_2.0020.108	060908_2.0020.137/8
060908_2.0014.1468/2	060908_2.0020.109	060908_2.0020.137/9
060908_2.0014.1468/3	060908_2.0020.110	060908_2.0020.138/3
060908_2.0014.1468/4	060908_2.0020.111	060908_2.0020.138/4
060908_2.0014.1469/1	060908_2.0020.112	060908_2.0020.138/5
060908_2.0014.1469/2	060908_2.0020.113	060908_2.0020.138/6
060908_2.0014.1471	060908_2.0020.114/1	060908_2.0020.139/1
060908_2.0014.1476/1	060908_2.0020.114/2	060908_2.0020.139/4
060908_2.0014.1477/1	060908_2.0020.115	060908_2.0020.139/5
060908_2.0014.1482/1	060908_2.0020.116	060908_2.0020.139/7
060908_2.0014.1484	060908_2.0020.117	060908_2.0020.140/1
060908_2.0014.1485	060908_2.0020.118/1	060908_2.0020.140/2
060908_2.0014.1507/1	060908_2.0020.118/2	060908_2.0020.141/1
060908_2.0014.1507/2	060908_2.0020.119/1	060908_2.0020.141/2
060908_2.0014.1510	060908_2.0020.119/2	060908_2.0020.142
060908_2.0014.1511	060908_2.0020.119/6	060908_2.0020.143/1
060908_2.0014.1514/1	060908_2.0020.119/7	060908_2.0020.143/2
060908_2.0014.1514/4	060908_2.0020.120/1	060908_2.0020.143/3
060908_2.0014.1517/2	060908_2.0020.120/2	060908_2.0020.144/1
060908_2.0014.1518	060908_2.0020.120/3	060908_2.0020.144/2

## Wykaz działek wyłączanych z aglomeracji Lublin z obszaru Gminy Konopnica

060908_2.0020.144/3	060908_2.0020.178/12	060908_2.0020.233/2
060908_2.0020.145/1	060908_2.0020.178/19	060908_2.0020.234
060908_2.0020.145/2	060908_2.0020.178/20	060908_2.0020.235/2
060908_2.0020.146/1	060908_2.0020.178/21	060908_2.0020.235/3
060908_2.0020.146/2	060908_2.0020.178/22	060908_2.0020.237/1
060908_2.0020.147	060908_2.0020.179/10	060908_2.0020.237/3
060908_2.0020.148	060908_2.0020.179/13	060908_2.0020.237/4
060908_2.0020.149/2	060908_2.0020.179/14	060908_2.0020.237/5
060908_2.0020.149/3	060908_2.0020.180/4	060908_2.0020.238/4
060908_2.0020.149/4	060908_2.0020.180/5	060908_2.0020.238/6
060908_2.0020.150/1	060908_2.0020.180/7	060908_2.0020.239/3
060908_2.0020.150/2	060908_2.0020.180/8	060908_2.0020.239/4
060908_2.0020.151/1	060908_2.0020.180/9	060908_2.0020.239/5
060908_2.0020.151/2	060908_2.0020.180/10	060908_2.0020.239/6
060908_2.0020.152	060908_2.0020.181/5	060908_2.0020.241/4
060908_2.0020.153	060908_2.0020.181/6	060908_2.0020.241/5
060908_2.0020.154	060908_2.0020.181/7	060908_2.0020.241/6
060908_2.0020.155	060908_2.0020.181/9	060908_2.0020.241/7
060908_2.0020.156/1	060908_2.0020.181/10	060908_2.0020.241/8
060908_2.0020.156/2	060908_2.0020.181/11	060908_2.0020.241/9
060908_2.0020.157	060908_2.0020.223/11	060908_2.0020.242/2
060908_2.0020.158/1	060908_2.0020.223/13	060908_2.0020.243/8
060908_2.0020.158/2	060908_2.0020.223/14	060908_2.0020.243/9
060908_2.0020.158/3	060908_2.0020.223/15	060908_2.0020.243/10
060908_2.0020.158/4	060908_2.0020.223/16	060908_2.0020.243/12
060908_2.0020.158/5	060908_2.0020.223/17	060908_2.0020.243/13
060908_2.0020.158/6	060908_2.0020.223/18	060908_2.0020.243/14
060908_2.0020.159/2	060908_2.0020.223/19	060908_2.0020.243/15
060908_2.0020.159/3	060908_2.0020.223/20	060908_2.0020.244
060908_2.0020.159/4	060908_2.0020.223/23	060908_2.0020.245/2
060908_2.0020.159/5	060908_2.0020.223/24	060908_2.0020.249
060908_2.0020.160/1	060908_2.0020.223/25	060908_2.0020.250/2
060908_2.0020.160/2	060908_2.0020.223/26	060908_2.0020.251
060908_2.0020.161	060908_2.0020.223/27	060908_2.0020.252
060908_2.0020.163	060908_2.0020.223/31	060908_2.0020.253
060908_2.0020.164/1	060908_2.0020.223/33	060908_2.0020.254
060908_2.0020.164/2	060908_2.0020.223/34	060908_2.0020.255/2
060908_2.0020.165	060908_2.0020.223/35	060908_2.0020.256
060908_2.0020.166/3	060908_2.0020.223/36	060908_2.0020.258/2
060908_2.0020.166/4	060908_2.0020.223/37	060908_2.0020.259/7
060908_2.0020.167/3	060908_2.0020.224	060908_2.0020.259/8
060908_2.0020.167/4	060908_2.0020.225	060908_2.0020.259/9
060908_2.0020.168/3	060908_2.0020.226	060908_2.0020.259/10
060908_2.0020.168/4	060908_2.0020.228/2	060908_2.0020.259/11
060908_2.0020.169	060908_2.0020.228/3	060908_2.0020.260/2
060908_2.0020.170/1	060908_2.0020.228/4	060908_2.0020.261/2
060908_2.0020.170/2	060908_2.0020.229/1	060908_2.0020.262/2
060908_2.0020.178/4	060908_2.0020.229/2	060908_2.0020.264/2
060908_2.0020.178/9	060908_2.0020.231	060908_2.0020.265/2
060908_2.0020.178/10	060908_2.0020.232/6	060908_2.0020.266/2

## Wykaz działek wyłączanych z aglomeracji Lublin z obszaru Gminy Konopnica

060908_2.0020.267/2	060908_2.0020.288/1	060908_2.0020.305/6
060908_2.0020.268/3	060908_2.0020.288/3	060908_2.0020.305/7
060908_2.0020.268/7	060908_2.0020.288/4	060908_2.0020.305/8
060908_2.0020.268/8	060908_2.0020.290/3	060908_2.0020.305/9
060908_2.0020.268/9	060908_2.0020.290/5	060908_2.0020.305/11
060908_2.0020.269/2	060908_2.0020.290/6	060908_2.0020.305/14
060908_2.0020.270/2	060908_2.0020.290/7	060908_2.0020.305/15
060908_2.0020.271/2	060908_2.0020.290/8	060908_2.0020.305/16
060908_2.0020.272/2	060908_2.0020.292/1	060908_2.0020.306/1
060908_2.0020.272/3	060908_2.0020.292/3	060908_2.0020.306/3
060908_2.0020.272/4	060908_2.0020.292/6	060908_2.0020.307/1
060908_2.0020.272/5	060908_2.0020.292/8	060908_2.0020.307/3
060908_2.0020.273/3	060908_2.0020.292/10	060908_2.0020.308/4
060908_2.0020.273/4	060908_2.0020.292/11	060908_2.0020.308/5
060908_2.0020.273/5	060908_2.0020.292/12	060908_2.0020.308/6
060908_2.0020.274/2	060908_2.0020.292/13	060908_2.0020.308/7
060908_2.0020.274/3	060908_2.0020.292/14	060908_2.0020.309/1
060908_2.0020.274/4	060908_2.0020.293/3	060908_2.0020.309/3
060908_2.0020.274/5	060908_2.0020.293/4	060908_2.0020.309/4
060908_2.0020.274/6	060908_2.0020.293/8	060908_2.0020.309/5
060908_2.0020.274/7	060908_2.0020.295/1	060908_2.0020.309/6
060908_2.0020.275/3	060908_2.0020.296	060908_2.0020.309/7
060908_2.0020.275/4	060908_2.0020.298/1	060908_2.0020.310
060908_2.0020.275/5	060908_2.0020.299/1	060908_2.0020.311/1
060908_2.0020.275/6	060908_2.0020.299/2	060908_2.0020.311/2
060908_2.0020.276	060908_2.0020.299/3	060908_2.0020.311/3
060908_2.0020.277/2	060908_2.0020.299/4	060908_2.0020.311/5
060908_2.0020.277/4	060908_2.0020.300/1	060908_2.0020.311/7
060908_2.0020.277/5	060908_2.0020.300/2	060908_2.0020.311/8
060908_2.0020.277/6	060908_2.0020.300/3	060908_2.0020.311/11
060908_2.0020.277/8	060908_2.0020.301/1	060908_2.0020.311/12
060908_2.0020.277/9	060908_2.0020.301/3	060908_2.0020.312/3
060908_2.0020.278/1	060908_2.0020.301/5	060908_2.0020.312/4
060908_2.0020.279/2	060908_2.0020.301/6	060908_2.0020.312/5
060908_2.0020.279/3	060908_2.0020.302/3	060908_2.0020.312/6
060908_2.0020.280/1	060908_2.0020.302/4	060908_2.0020.313/1
060908_2.0020.280/3	060908_2.0020.302/5	060908_2.0020.313/8
060908_2.0020.280/4	060908_2.0020.302/6	060908_2.0020.313/9
060908_2.0020.280/5	060908_2.0020.303/1	060908_2.0020.313/10
060908_2.0020.281/3	060908_2.0020.303/3	060908_2.0020.313/11
060908_2.0020.281/7	060908_2.0020.303/4	060908_2.0020.314/3
060908_2.0020.281/8	060908_2.0020.303/5	060908_2.0020.314/7
060908_2.0020.282/1	060908_2.0020.303/6	060908_2.0020.314/8
060908_2.0020.282/3	060908_2.0020.303/7	060908_2.0020.315/1
060908_2.0020.283/1	060908_2.0020.304/3	060908_2.0020.315/2
060908_2.0020.283/4	060908_2.0020.304/4	060908_2.0020.316/1
060908_2.0020.284/1	060908_2.0020.304/5	060908_2.0020.316/3
060908_2.0020.286/1	060908_2.0020.304/7	060908_2.0020.316/4
060908_2.0020.286/2	060908_2.0020.305/3	060908_2.0020.317/1
060908_2.0020.287	060908_2.0020.305/5	060908_2.0020.317/2

## Wykaz działek wyłączanych z aglomeracji Lublin z obszaru Gminy Konopnica

060908_2.0020.318/1	060908_2.0020.333	060908_2.0020.362/5
060908_2.0020.318/2	060908_2.0020.338/5	060908_2.0020.362/7
060908_2.0020.319/1	060908_2.0020.339/6	060908_2.0020.362/8
060908_2.0020.319/2	060908_2.0020.340/5	060908_2.0020.362/9
060908_2.0020.319/3	060908_2.0020.341/1	060908_2.0020.363/7
060908_2.0020.319/4	060908_2.0020.342/3	060908_2.0020.363/11
060908_2.0020.320	060908_2.0020.342/5	060908_2.0020.363/12
060908_2.0020.322/10	060908_2.0020.342/6	060908_2.0020.364/10
060908_2.0020.322/11	060908_2.0020.343/6	060908_2.0020.364/11
060908_2.0020.323/3	060908_2.0020.343/7	060908_2.0020.364/12
060908_2.0020.323/5	060908_2.0020.343/8	060908_2.0020.364/13
060908_2.0020.323/9	060908_2.0020.343/9	060908_2.0020.364/15
060908_2.0020.323/11	060908_2.0020.343/10	060908_2.0020.364/16
060908_2.0020.323/12	060908_2.0020.344/1	060908_2.0020.365/7
060908_2.0020.323/13	060908_2.0020.344/2	060908_2.0020.365/8
060908_2.0020.323/14	060908_2.0020.346/1	060908_2.0020.365/10
060908_2.0020.323/15	060908_2.0020.346/3	060908_2.0020.366/1
060908_2.0020.323/17	060908_2.0020.346/5	060908_2.0020.366/2
060908_2.0020.323/18	060908_2.0020.346/6	060908_2.0020.367/1
060908_2.0020.323/19	060908_2.0020.346/7	060908_2.0020.367/3
060908_2.0020.323/20	060908_2.0020.346/8	060908_2.0020.368/1
060908_2.0020.323/21	060908_2.0020.347/1	060908_2.0020.368/2
060908_2.0020.323/22	060908_2.0020.347/2	060908_2.0020.369/3
060908_2.0020.324/3	060908_2.0020.348/1	060908_2.0020.369/4
060908_2.0020.325/2	060908_2.0020.348/2	060908_2.0020.369/6
060908_2.0020.325/6	060908_2.0020.349/1	060908_2.0020.370/9
060908_2.0020.325/7	060908_2.0020.349/2	060908_2.0020.370/10
060908_2.0020.325/8	060908_2.0020.352/1	060908_2.0020.370/11
060908_2.0020.325/9	060908_2.0020.352/3	060908_2.0020.370/14
060908_2.0020.325/10	060908_2.0020.352/4	060908_2.0020.370/16
060908_2.0020.325/11	060908_2.0020.354/3	060908_2.0020.370/17
060908_2.0020.325/13	060908_2.0020.354/4	060908_2.0020.370/18
060908_2.0020.325/14	060908_2.0020.354/8	060908_2.0020.370/19
060908_2.0020.326/1	060908_2.0020.355/3	060908_2.0020.370/20
060908_2.0020.326/10	060908_2.0020.355/4	060908_2.0020.370/21
060908_2.0020.326/11	060908_2.0020.356/9	060908_2.0020.370/22
060908_2.0020.326/12	060908_2.0020.356/10	060908_2.0020.370/27
060908_2.0020.327/1	060908_2.0020.358/4	060908_2.0020.371/3
060908_2.0020.327/2	060908_2.0020.358/5	060908_2.0020.372/13
060908_2.0020.327/3	060908_2.0020.359/5	060908_2.0020.373/3
060908_2.0020.327/4	060908_2.0020.359/6	060908_2.0020.374/1
060908_2.0020.328/1	060908_2.0020.359/7	060908_2.0020.374/2
060908_2.0020.328/2	060908_2.0020.359/8	060908_2.0020.375/3
060908_2.0020.329/2	060908_2.0020.360/1	060908_2.0020.375/6
060908_2.0020.329/3	060908_2.0020.360/2	060908_2.0020.375/7
060908_2.0020.329/4	060908_2.0020.361/14	060908_2.0020.375/8
060908_2.0020.329/5	060908_2.0020.361/16	060908_2.0020.375/9
060908_2.0020.329/6	060908_2.0020.361/17	060908_2.0020.380/1
060908_2.0020.329/7	060908_2.0020.361/18	060908_2.0020.380/2
060908_2.0020.329/8	060908_2.0020.361/19	060908_2.0020.380/3



## Wykaz działek wyłączanych z aglomeracji Lublin z obszaru Gminy Konopnica

060908_2.0020.382/1	060908_2.0020.428/3
060908_2.0020.384/1	060908_2.0020.428/4
060908_2.0020.386/1	060908_2.0020.428/6
060908_2.0020.386/3	060908_2.0020.431/1
060908_2.0020.386/4	060908_2.0020.431/2
060908_2.0020.389/1	060908_2.0020.432/1
060908_2.0020.389/2	060908_2.0020.435/1
060908_2.0020.390/1	060908_2.0020.435/2
060908_2.0020.390/3	060908_2.0020.437/1
060908_2.0020.390/4	060908_2.0020.437/2
060908_2.0020.400	060908_2.0020.437/3
060908_2.0020.401	060908_2.0020.437/4
060908_2.0020.403	060908_2.0020.437/5
060908_2.0020.404	060908_2.0020.437/6
060908_2.0020.407	060908_2.0020.437/7
060908_2.0020.408	060908_2.0020.437/8
060908_2.0020.409	060908_2.0020.438
060908_2.0020.410/3	060908_2.0020.439
060908_2.0020.410/7	
060908_2.0020.410/8	
060908_2.0020.410/9	
060908_2.0020.412	
060908_2.0020.413/1	
060908_2.0020.416	
060908_2.0020.417	
060908_2.0020.418/1	
060908_2.0020.418/2	
060908_2.0020.418/3	
060908_2.0020.419	
060908_2.0020.421/3	
060908_2.0020.421/4	
060908_2.0020.421/5	
060908_2.0020.421/6	
060908_2.0020.421/7	
060908_2.0020.421/8	
060908_2.0020.422	
060908_2.0020.423	
060908_2.0020.424	
060908_2.0020.425/1	
060908_2.0020.425/2	
060908_2.0020.425/3	
060908_2.0020.426/1	
060908_2.0020.426/2	
060908_2.0020.427/1	
060908_2.0020.427/2	
060908_2.0020.427/3	
060908_2.0020.427/5	
060908_2.0020.427/6	
060908_2.0020.427/7	
060908_2.0020.428/2	

**Wykaz działek wyłączanych z aglomeracji Lublin z obszaru Gminy Niemce**

<b>L. p</b>	<b>Miejscowość</b>	<b>Nr działki</b>
<b>1</b>	<b>Baszki</b>	107/12,
		248/1,
		72/3,
		76/8,
<b>2</b>	<b>Boduszyn</b>	34/7,
		46/2,
		59/3,
		89/15,
		89/5,
<b>3</b>	<b>Ciecierzyn</b>	632/1,
		95/2,
		82/2,
		83/1,
		83/2,
		66/1,
		66/2,
		634/4,
		365/6,
<b>4</b>	<b>Dys</b>	326
		779
		2350
		2351
		2352
		2353
		1292/32,
		1094/4,
		1175/7,
		1227/2,
		1227/3,
		1278/6,
		1294/18,
		1294/20,
		143/2,
		194/10,
		194/11,
		2510/2,
		2793/3,
		2957/1,
		3019/3
		416/20,
		416/21,
		425/18,
		425/19,
		425/5,
		425/8,
		427/6,
		481/22,
		614/41,
695/1,		
695/3,		
714/36,		

		743/4,
		871/2,
<b>5</b>	<b>Elizówka</b>	1/19,
		10/21,
		103/200,
		103/78,
		103/99,
		130/92,
		34/60,
		42/16,
		45/5,
<b>6</b>	<b>Jakubowice Konińskie</b>	513
		519
		194/13,
		198/11,
		198/12,
		198/13,
		200/8,
		230/10,
		237/14,
		274/18,
		276/23,
		276/24,
		342/32,
		345/3,
		347/9,
		350/85,
		354/27,
		354/29,
		354/30,
		354/31,
		364/7,
		364/8,
		365/18,
		385/7,
		394/13,
		394/42,
		455/1,
		455/2,
		469/37,
		469/40,
		472/5,
		496/6,
		501/1,
		501/17,
		505/3,
		516/2,
		528/11,
		537/3,
		539/2,
		539/6,
<b>7</b>	<b>Jakubowice Konińskie</b>	222/17,
	<b>Kolonia</b>	222/18,
		222/7,

		222/9,
		261/4,
		264/39,
		304/7,
		428/2,
		428/3,
		428/6,
<b>8</b>	<b>Łagiewniki</b>	526/2,
		547/7

Wykaz działek wyłączanych z aglomeracji Lublin z obszaru Gminy Miejskiej Świdnik	
nr. ewid.	nr. ewid.
225/5	4025
260/19	1303
107/29	501
266/5	561
141/2	319/2
142/3	845
143/2	1647/5
145/1	1477/4
149	1459
150/8	169/1
153	99_3
155	185/22
280/5	185/14
283/18	185/13
109/1	693
265/6	30_2
114/2	461/21
465	797
212/2	719/3
212/6	257/8
1639/1	257/11
258/6	549/11
258/19	541/21
259/1	794
91/14	428/22
90_8	323/31
315/1	323/30
174/1	323/29
163	742
1426/2	763
1426/1	762
1437/19	749
1460/1	833
204/11	351
840	267/2
187/2	1460/1
155/12	183
1_16	

Zestawienie działek wyłączonych z Aglomeracji na terenie Gminy Wólka  
**Wykaz działek wyłączanych z aglomeracji Lublin z obszaru Gminy Wólka**

Lp	Miejscowość	Nr działki	Uwagi
1	Biskupie Kolonia	94/1	
2	Biskupie Kolonia	101	
3	Biskupie Kolonia	133/31	
4	Biskupie Kolonia	132	
5	Biskupie Kolonia	117/1	
6	Biskupie Kolonia	115	
7	Biskupie Kolonia	111/5	
8	Biskupie Kolonia	51/12	
9	Biskupie Kolonia	43/3	
10	Biskupie Kolonia	169/13	
11	Biskupie Kolonia	186/14	
12	Biskupie Kolonia	96/2	
13	Biskupie Kolonia	2/19, 186/9	
14	Biskupie Kolonia	186/11	
15	Biskupie Kolonia	12/1	
16	Biskupie Kolonia	4/13	
17	Biskupie Kolonia	193/1	
18	Długie	2/2, 2/1	
19	Długie	153/4	
20	Długie	5	
21	Długie	11	
22	Długie	27/6	
23	Długie	148	
24	Długie	36	
25	Długie	49	
26	Długie	256/18	
27	Długie	238/9	
28	Długie	423	
29	Długie	439/13	
30	Długie	157/14	
31	Długie	157/7	
32	Jakubowice Murowane	651/2	
33	Jakubowice Murowane	646/1	
34	Jakubowice Murowane	691/3	
35	Jakubowice Murowane	678	
36	Jakubowice Murowane	671	
37	Jakubowice Murowane	666	
38	Jakubowice Murowane	653/2	
39	Jakubowice Murowane	760	
40	Jakubowice Murowane	700	
41	Świdniczek	113	
42	Świdniczek	41/2	
43	Świdniczek	119/5	
44	Świdniczek	178	
45	Świdniczek	181/1	
46	Świdniczek	216, 217/1	
47	Świdniczek	312/13	
48	Świdniczek	331/6	
49	Świdniczek	323/5	

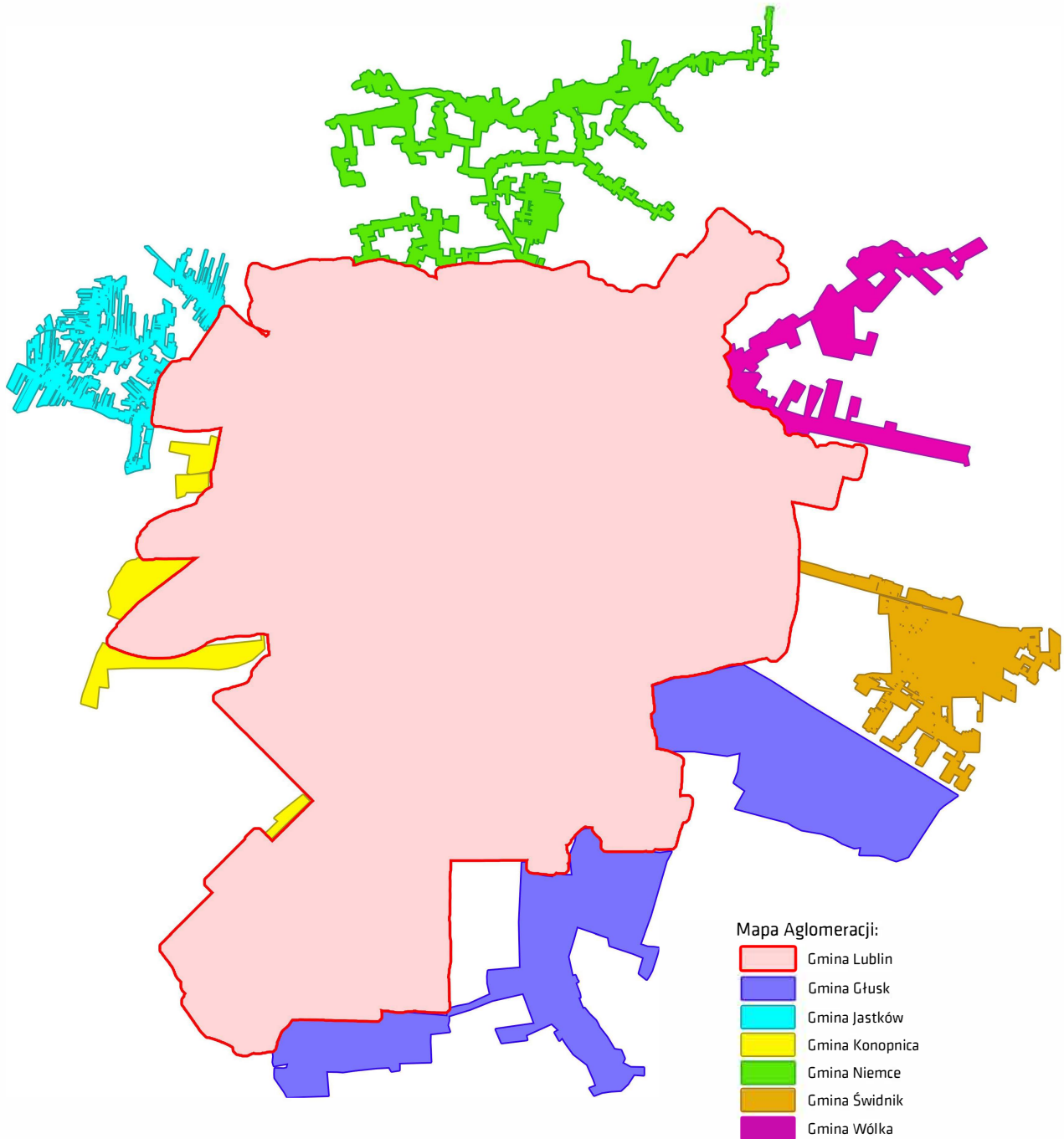
50	Świdniczek	323/4
51	Świdniczek	73/24
52	Świdniczek	72/5
53	Świdnik Duży Pierwszy	2558,1611
54	Świdnik Duży Pierwszy	1126/1
55	Świdnik Duży Pierwszy	1632
56	Świdnik Duży Pierwszy	1648
57	Świdnik Duży Pierwszy	1038, 1063
58	Świdnik Duży Pierwszy	1671
59	Świdnik Duży Pierwszy	1126/1, 1128/1
60	Świdnik Duży Pierwszy	1698
61	Świdnik Duży Pierwszy	1137
62	Świdnik Duży Pierwszy	1740
63	Świdnik Duży Pierwszy	1282/1
64	Świdnik Duży Pierwszy	1328
65	Świdnik Duży Pierwszy	1334
66	Świdnik Duży Pierwszy	1356
67	Świdnik Duży Pierwszy	2024/2
68	Świdnik Duży Pierwszy	1381/1
69	Świdnik Duży Pierwszy	2025
70	Świdnik Duży Pierwszy	2596/2
71	Świdnik Duży Pierwszy	2596/2
72	Świdnik Duży Pierwszy	2596/3
73	Świdnik Duży Pierwszy	2551
74	Świdnik Duży Pierwszy	1416
75	Świdnik Duży Pierwszy	2026/2
76	Świdnik Duży Pierwszy	2604/2
77	Świdnik Duży Pierwszy	2028
78	Świdnik Duży Pierwszy	1484
79	Świdnik Duży Pierwszy	2029
80	Świdnik Duży Pierwszy	1511/2
81	Świdnik Duży Pierwszy	1501
82	Świdnik Duży Pierwszy	1519
83	Świdnik Duży Pierwszy	2036
84	Świdnik Duży Pierwszy	2600/3
85	Świdnik Duży Pierwszy	39/28
86	Świdnik Duży Pierwszy	1582/2
87	Świdnik Duży Pierwszy	1256/6
88	Świdnik Duży Pierwszy	2599/3
89	Świdnik Duży Pierwszy	2035
90	Świdnik Duży Pierwszy	2599/10
91	Świdnik Mały	14/1
92	Świdnik Mały	177
93	Świdnik Mały	178
94	Świdnik Mały	190
95	Świdnik Mały	258
96	Świdnik Mały	498
97	Świdnik Mały	338
98	Świdnik Mały	337
99	Świdnik Mały	512/1
100	Świdnik Mały	389
101	Turka	58
102	Turka	3159/5
103	Turka	64
104	Turka	2482/1
105	Turka	2033
106	Turka	98

107	Turka	95
108	Turka	99
109	Turka	65
110	Turka	45
111	Turka	42/3
112	Turka	42/8
113	Turka	626
114	Turka	354
115	Turka	359/1
116	Turka	363/2
117	Turka	368
118	Turka	337/2
119	Turka	3147/2
120	Turka	346
121	Turka	349
122	Turka	352
123	Turka	304
124	Turka	305
125	Turka	307/2
126	Turka	3178/2
127	Turka	704/4
128	Turka	479
129	Turka	688
130	Turka	448/1
131	Turka	448/2
132	Turka	442
133	Turka	443
134	Turka	437
135	Turka	427/2
136	Turka	412
137	Turka	379/3
138	Turka	378/2
139	Turka	372/2
140	Turka	373
141	Turka	383
142	Turka	419
143	Turka	426
144	Turka	453
145	Turka	451
146	Turka	472/2
147	Turka	682/2
148	Turka	686/2
149	Turka	690/2
150	Turka	700
151	Turka	703
152	Turka	706
153	Turka	711
154	Turka	717
155	Turka	718
156	Turka	732
157	Turka	736/5
158	Turka	736/3
159	Turka	753/6
160	Turka	757
161	Turka	758/2
162	Turka	763
163	Turka	804/1
164	Turka	805



165	Turka	1646
166	Turka	1664/2
167	Turka	1904, 1672
168	Turka	1633
169	Turka	3170
170	Turka	1593/5
171	Turka	1590/2
172	Turka	1583/1
173	Turka	1569/2
174	Turka	1483/1
175	Turka	3166
176	Turka	1869
177	Turka	1240/7
178	Turka	1235/3
179	Turka	1237/2
180	Turka	1257/17
181	Turka	1228/6
182	Turka	1227
183	Turka	1223/2
184	Turka	1223/1
185	Turka	1222/3
186	Turka	1222/6
187	Turka	1220/3
188	Turka	1217/29
189	Turka	1160/2
190	Turka	1238/16
191	Turka	1236/4
192	Turka	6/3
193	Turka	1273/37
194	Turka	1632/8
195	Turka	1632/7
196	Turka	1228/15
197	Turka	41/62
198	Wólka	160/1
199	Wólka	160/2
200	Wólka	174/1
201	Wólka	61/4,62/4
202	Wólka	193/2
203	Wólka	199/2

Mapa poglądowa przedstawiająca obszar i granice aglomeracji Lublin z podziałem na poszczególne gminy





## DOKUMENT PODPISANY ELEKTRONICZNIE

### Dane podpisywanego dokumentu

Typ dokumentu	Uchwała
Numer dokumentu	1504/LI/2023
Data dokumentu	2023-06-22
Organ wydający	Rada Miasta Lublin
Przedmiot regulacji	w sprawie zmiany uchwały Rady Miasta Lublin nr 758/XXIII/2020 z dnia 19 listopada 2020 r. w sprawie zmiany obszaru i granic aglomeracji Lublin
Identyfikator dokumentu	48409ED1-CA9D-4885-A5C3-1619535B963C

### Informacje o złożonych podpisach elektronicznych

<b>Podpis:</b>	
Sygnatura	Signature-1790366694
Numer seryjny	03F0166162A9A172
Osoba podpisująca	Jarosław Pakuła\; Przewodniczący Rady Miasta Lublin
Instytucja	URZĄD MIASTA LUBLIN
Kraj	PL
Data złożenia podpisu	27.06.2023 09:07:23
Zakres podpisu	Cały dokument
Wystawca certyfikatu	VATPL-5261029614 CenCert QTSP CA Enigma Systemy Ochrony Informacji Sp. z o.o. PL