

**UCHWAŁA NR 1375/XLV/2022
RADY MIASTA LUBLIN**

z dnia 15 grudnia 2022 r.

**w sprawie wyrażenia zgody na zamianę części nieruchomości gruntowych
stanowiących własność Gminy Lublin oraz osób fizycznych położonych
w Lublinie w rejonie ul. Związkowej, w pobl. ul. Jana Kasprowicza
oraz w rejonie ul. Gołębiej**

Na podstawie art. 18 ust. 2 pkt 9 lit. a) ustawy z dnia 8 marca 1990 r. o samorządzie gminnym (Dz. U. z 2022 r. poz. 559, 583, 1005, 1079 i 1561) oraz art. 13 ust. 1 ustawy z dnia 21 sierpnia 1997 r. o gospodarce nieruchomościami (Dz. U. z 2021 r. poz. 1899 i 815 oraz z 2022 r. poz. 1846 i 2185) - Rada Miasta Lublin uchwala, co następuje:

§ 1.

Wyraża się zgodę na dokonanie zamiany części nieruchomości gruntowych, polegającej na przeniesieniu przez Gminę Lublin na rzecz osób fizycznych nieruchomości wskazanych w załączniku nr 1 pkt 1 do niniejszej uchwały, w zamian za przeniesienie na rzecz Gminy Lublin przez osoby fizyczne prawa własności nieruchomości wskazanych w załączniku nr 1 pkt 2 do niniejszej uchwały.

§ 2.

Wykonanie uchwały powierza się Prezydentowi Miasta Lublin.

§ 3.

Uchwała wchodzi w życie z dniem podjęcia.

Przewodniczący Rady Miasta Lublin

Jarosław Pakuła

1. Nieruchomości przekazywane w ramach zamiany przez Gminę Lublin na rzecz osoby fizycznej:

- działka nr 70 o pow. 0,9847 ha (obr. 18 - Lemszczyzna, ark. 5) położona w Lublinie przy ul. Związkowej 14, w projekcie podziału oznaczonej jako działka nr 70/1 o pow. 0,8450 ha, dla której Sąd Rejonowy Lublin - Zachód prowadzi księgę wieczystą nr LU11/-----/--,
- działka nr 59/1 o pow. 0,0638 ha (obr. 18 - Lemszczyzna, ark. 7) położona w Lublinie przy ul. Związkowej, w projekcie podziału oznaczonej jako działka nr 59/4 o pow. 0,0209 ha, dla której Sąd Rejonowy Lublin - Zachód prowadzi księgę wieczystą nr LU11/-----/--,
- działka nr 55/16 o pow. 0,0976 ha (obr. 46 - Zadębie III, ark. 8) położona w Lublinie w pobl. ul. Jana Kasprowicza, dla której Sąd Rejonowy Lublin - Wschód w Lublinie z siedzibą w Świdniku prowadzi księgę wieczystą nr LU11/-----/--,

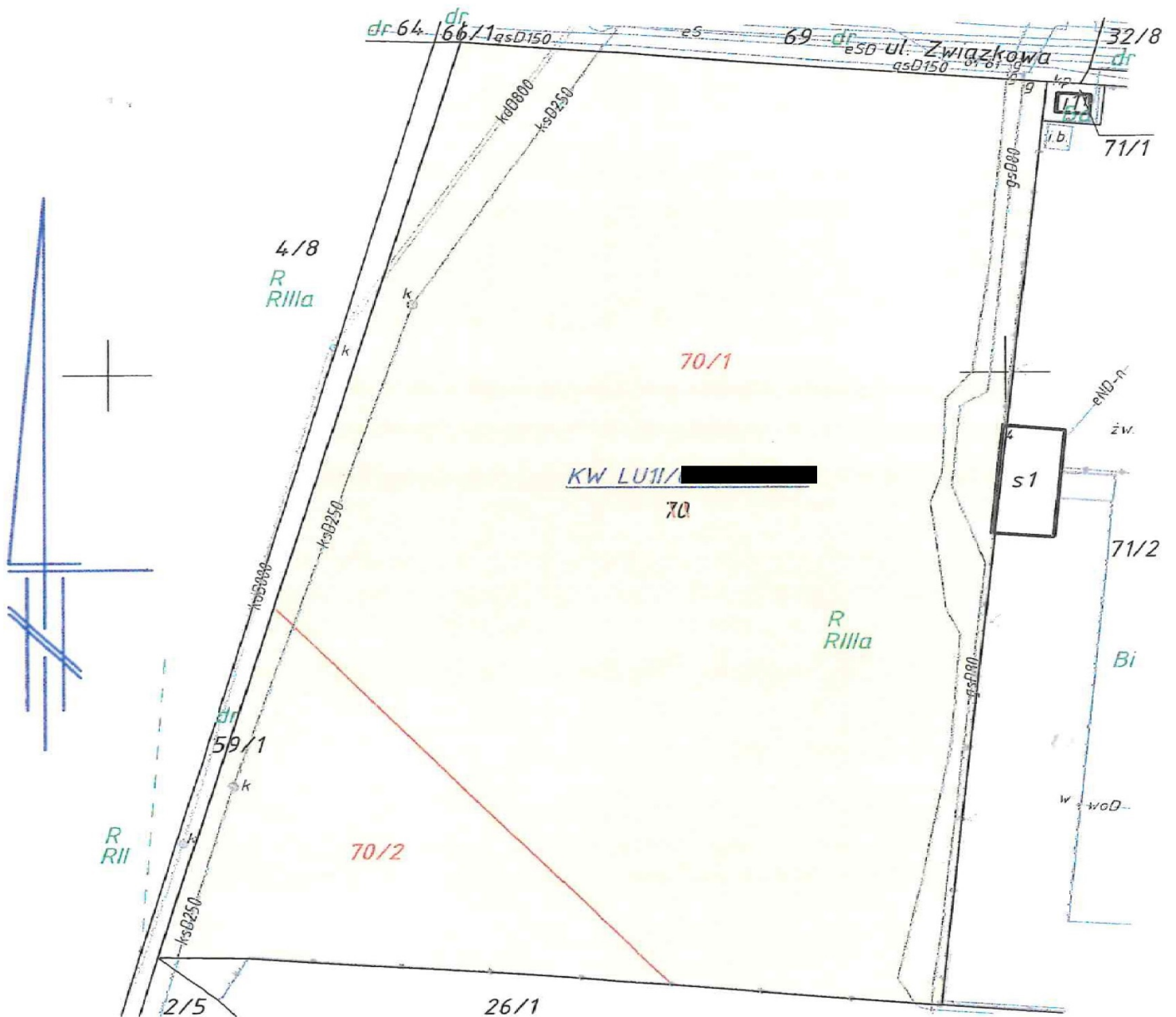
przedstawione są na załączniku nr 2, 3 i 4 do niniejszej uchwały.

2. Nieruchomości przekazywane w ramach zamiany przez osobę fizyczną na rzecz Gminy Lublin:

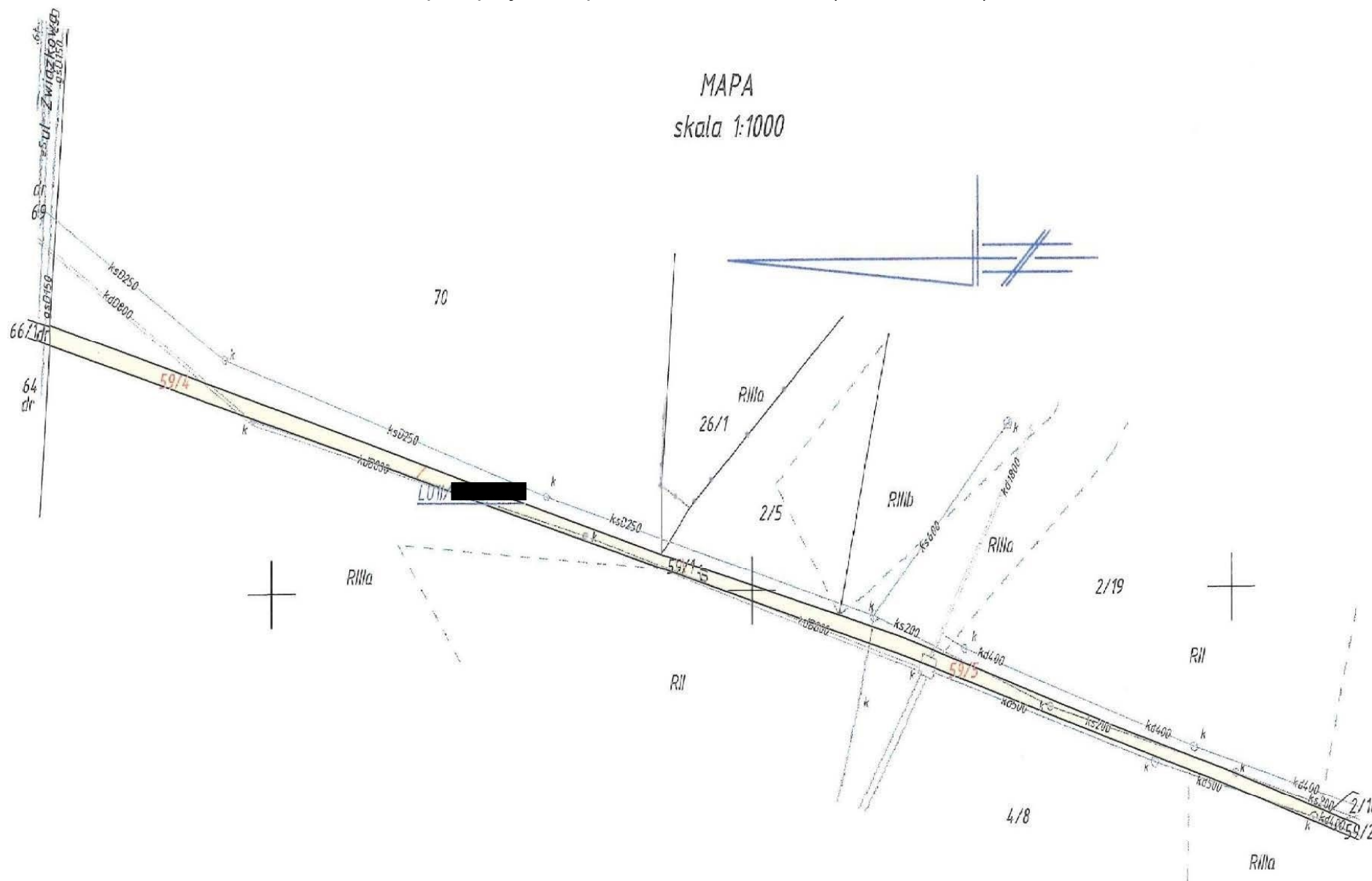
- działka nr 1114/7 o pow. 0,3416 ha (obr. 71 - Konopnica I, ark. 7) położona w Lublinie przy ul. Gołębiej, dla której Sąd Rejonowy Lublin - Zachód prowadzi księgę wieczystą nr LU11/-----/--,
- działka nr 1121 o pow. 0,5397 ha (obr. 71 - Konopnica I, ark. 7) położona w Lublinie w pobl. ul. Gołębiej, dla której Sąd Rejonowy Lublin - Zachód prowadzi księgę wieczystą nr LU11/-----/--,

przedstawione są na załączniku nr 5.

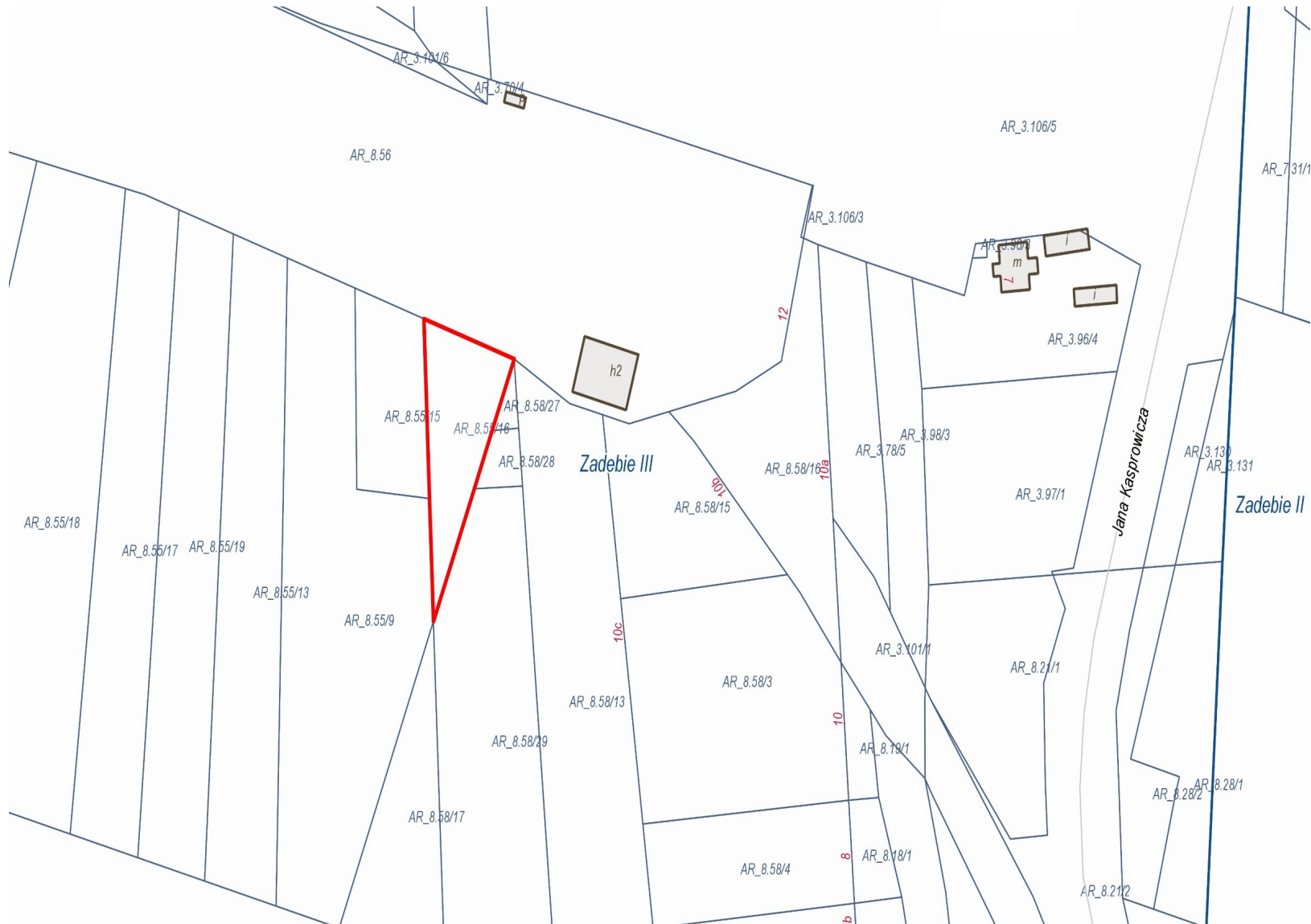
Mapa z projektem podziału działki nr 70 (obr. 18, ark. 5)



Mapa z projektem podziału działki nr 59/1 (obr. 18, ark. 7)



działka nr 55/16 (obr. 46, ark. 8)



działka nr 1114/7 (obr. 71, ark. 7)
działka nr 1121 (obr. 71, ark. 7)

