

UCHWAŁA NR 1228/XLI/2022
RADY MIASTA LUBLIN

z dnia 23 czerwca 2022 r.

w sprawie ustanowienia pomników przyrody

Na podstawie art. 18 ust. 2 pkt 15 ustawy z dnia 8 marca 1990 r. o samorządzie gminnym (Dz. U. z 2022 r. poz. 559, 583, 1005 i 1079) w związku z art. 44 ust. 1 i 2, art. 45 ustawy z dnia 16 kwietnia 2004 r. o ochronie przyrody (Dz. U. z 2022 r. poz. 916), po uzgodnieniu z Regionalnym Dyrektorem Ochrony Środowiska w Lublinie - Rada Miasta Lublin uchwala, co następuje:

§ 1.

1. Ustanawia się następujące drzewa pomnikami przyrody oraz nadaje się im numery w Gminnym Rejestrze Pomników Przyrody (dalej w skrócie GRPP):
 - 1) Dąb szypułkowy (*Quercus robur*) o obwodzie pnia mierzonym na wysokości 130 cm - 277 cm, rosnący na dz. ew. nr 187/2, ark. 2, obręb 27 - Rury Bonifraterskie, stanowiącej własność Gminy Lublin, położonej przy ul. Białostockiej 5 w Lublinie, numer GRPP - 45;
 - 2) Dąb szypułkowy (*Quercus robur*) o obwodzie pnia mierzonym na wysokości 130 cm - 263 cm, rosnący na dz. ew. nr 187/2, ark. 2, obręb 27 - Rury Bonifraterskie, stanowiącej własność Gminy Lublin, położonej przy ul. Białostockiej 5 w Lublinie, numer GRPP - 46;
 - 3) Dąb szypułkowy (*Quercus robur*) o obwodzie pnia mierzonym na wysokości 130 cm - 284 cm, rosnący na dz. ew. nr 187/2, ark. 2, obręb 27 - Rury Bonifraterskie, stanowiącej własność Gminy Lublin, położonej przy ul. Białostockiej 3 w Lublinie, numer GRPP - 47;
 - 4) Dąb szypułkowy (*Quercus robur*) o obwodzie pnia mierzonym na wysokości 130 cm - 311 cm, rosnący na dz. ew. nr 187/2, ark. 2, obręb 27 - Rury Bonifraterskie, stanowiącej własność Gminy Lublin, położonej przy ul. Białostockiej 1 w Lublinie, numer GRPP - 48;
 - 5) Dąb szypułkowy (*Quercus robur*) o obwodzie pnia mierzonym na wysokości 130 cm - 324 cm, rosnący na dz. ew. nr 343, ark. 13, obręb 30 - Rury Wizytkowskie, stanowiącej własność Gminy Lublin, położonej u zbiegu ul. Białostockiej i ul. Gdańskiej w Lublinie, numer GRPP - 49;
 - 6) Dąb szypułkowy (*Quercus robur*) o obwodzie pnia mierzonym na wysokości 130 cm - 218+191 cm, rosnący na dz. ew. nr 343, ark. 13, obręb 30 - Rury Wizytkowskie, stanowiącej własność Gminy Lublin, położonej przy ul. Gdańskiej 28 w Lublinie, numer GRPP - 50;
 - 7) Dąb szypułkowy (*Quercus robur*) o obwodzie pnia mierzonym na wysokości 130 cm - 265 cm, rosnący na dz. ew. nr 345, ark. 13, obręb 30 - Rury Wizytkowskie, stanowiącej własność Gminy Lublin, położonej przy ul. Rzeszowskiej (obok posesji Gdańska 28) w Lublinie, numer GRPP - 51;
 - 8) Dąb szypułkowy (*Quercus robur*) o obwodzie pnia mierzonym na wysokości 130 cm - 215 cm, rosnący na dz. ew. nr 345, ark. 13, obręb 30 - Rury Wizytkowskie, stanowiącej własność Gminy Lublin, położonej przy ul. Rzeszowskiej (obok posesji Gdańska 28) w Lublinie, numer GRPP - 52;
 - 9) Dąb szypułkowy (*Quercus robur*) o obwodzie pnia mierzonym na wysokości 130 cm - 406 cm, rosnący na dz. ew. nr 345, ark. 13, obręb 30 - Rury Wizytkowskie, stanowiącej własność Gminy Lublin, położonej przy ul. Rzeszowskiej 25 w Lublinie, numer GRPP - 53;
 - 10) Dąb szypułkowy (*Quercus robur*) o obwodzie pnia mierzonym na wysokości 130 cm - 232 cm, rosnący na dz. ew. nr 345, ark. 13, obręb 30 - Rury Wizytkowskie, stanowiącej własność Gminy Lublin, położonej przy ul. Rzeszowskiej 25 w Lublinie, numer GRPP - 54;
 - 11) Dąb szypułkowy (*Quercus robur*) o obwodzie pnia mierzonym na wysokości 130 cm - 324 cm, rosnący na dz. ew. nr 343, ark. 13, obręb 30 - Rury Wizytkowskie, stanowiącej własność Gminy Lublin, położonej przy ul. Gdańskiej 16 w Lublinie, numer GRPP - 55;
 - 12) Dąb szypułkowy (*Quercus robur*) o obwodzie pnia mierzonym na wysokości 130 cm - 275 cm, rosnący na dz. ew. nr 344, ark. 13, obręb 30 - Rury Wizytkowskie, stanowiącej własność Gminy Lublin, położonej przy ul. Gdańskiej 10 w Lublinie, numer GRPP - 56;
 - 13) Lipa drobnolistna (*Tilia cordata*) o obwodzie pnia mierzonym na wysokości 130 cm - 450 cm, rosnący na dz. ew. nr 2, ark. 1, obręb 35 - Stary Gaj, stanowiącej własność Skarbu Państwa w trwałym zarządzie Lasów Państwowych Nadleśnictwo Świdnik, położonej przy ul. Stary Gaj (obok posesji Stary Gaj 117) w Lublinie, numer GRPP - 57;

- 14) Dąb szypułkowy (*Quercus robur*) o obwodzie pnia mierzonym na wysokości 130 cm - 275 cm, rosnący na dz. ew. nr 58/1, ark. 3, obręb 15 - Konstantynów, stanowiącej własność Województwa Lubelskiego, położonej przy ul. Bohaterów Monte Cassino w Lublinie, numer GRPP - 58;
- 15) Dąb szypułkowy (*Quercus robur*) o obwodzie pnia mierzonym na wysokości 130 cm - 301 cm, rosnący na dz. ew. nr 1/51, ark. 3, obręb 40 - Węglin Południe, stanowiącej własność Gminy Lublin w użytkowaniu wieczystym Spółdzielni Mieszkaniowej „MARS”, położonej przy ul. Kieleckiej 4 w Lublinie, numer GRPP - 59.

§ 2.

Położenie pomników przyrody wymienionych w § 1 określa załącznik graficzny do niniejszej uchwały.

§ 3.

Ustanowienie powyższych drzew pomnikami przyrody ma na celu ochronę tworów przyrody ożywionej, charakteryzujących się wyjątkowymi walorami przyrodniczymi i krajobrazowymi, a także szczególnymi cechami osobniczymi, takimi jak rozmiar i wiek.

§ 4.

W stosunku do pomników przyrody, o których mowa w § 1, wprowadza się następujące zakazy:

- 1) niszczenia, uszkodzania lub przekształcenia obiektu lub obszaru;
- 2) wykonywania prac ziemnych trwale zniekształcających rzeźbę terenu, z wyjątkiem związanych z bezpieczeństwem przeciwsztormowym lub przeciwpowodziowym albo budową, odbudową, utrzymaniem, remontem lub naprawą urządzeń wodnych;
- 3) uszkodzania i zanieczyszczania gleby;
- 4) dokonywania zmian stosunków wodnych, jeżeli zmiany te służą ochronie przyrody albo racjonalnej gospodarce rolnej, leśnej, wodnej lub rybackiej;
- 5) zmiany sposobu użytkownika ziemi;
- 6) umieszczania tablic reklamowych.

§ 5.

W stosunku do pomników przyrody, o których mowa w § 1, w ramach czynnej ochrony ustala się możliwość:

- 1) wykonywania zabiegów pielęgnacyjnych i zabezpieczających;
- 2) dokonywania zabiegów ochronnych w celu przywrócenia naturalnego stanu.

§ 6.

Wykonanie uchwały oraz nadzór nad ustanowionymi niniejszą uchwałą pomnikami przyrody powierza się Prezydentowi Miasta Lublin.

§ 7.

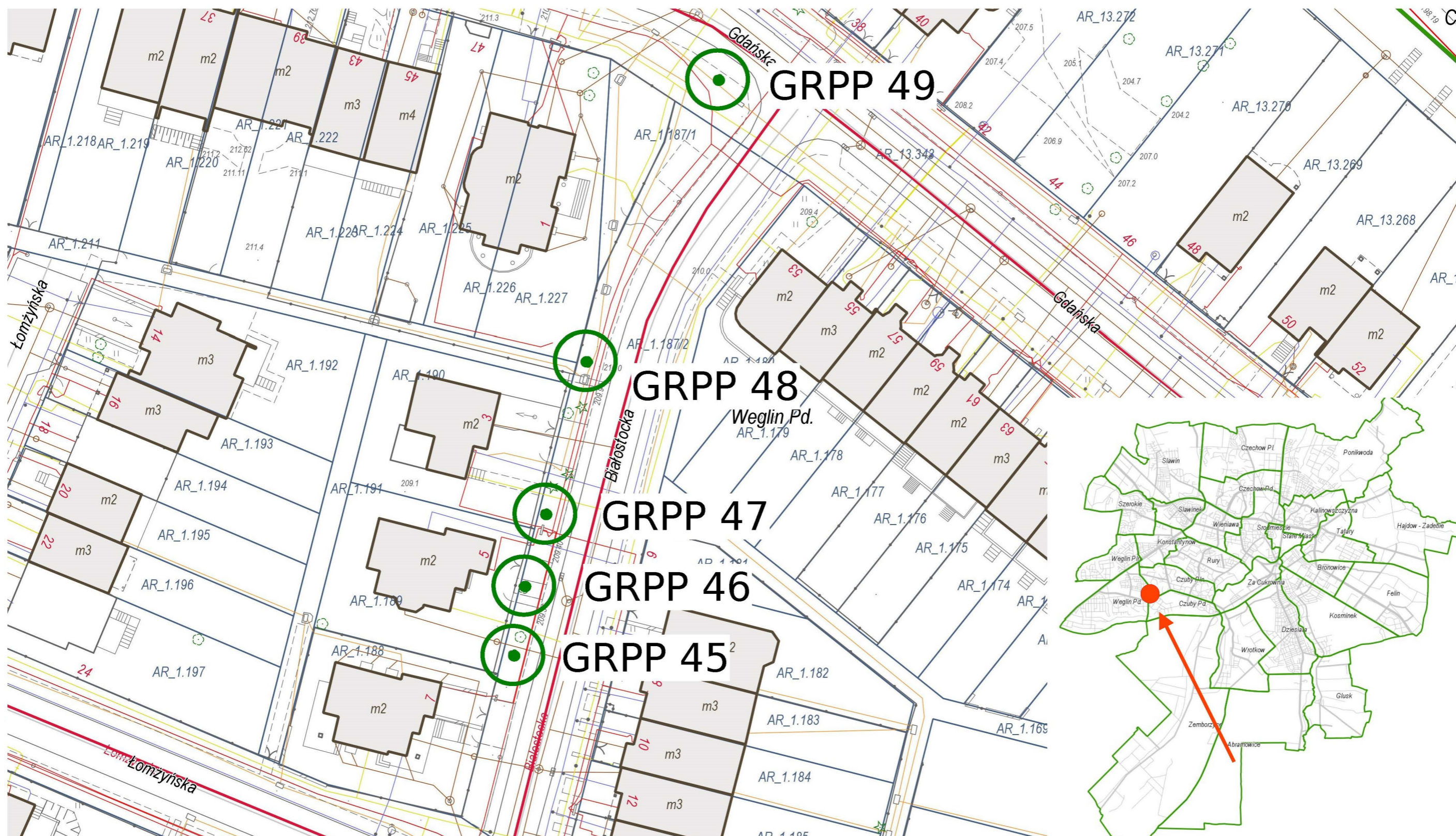
Uchwała wchodzi w życie po upływie 14 dni od ogłoszenia w Dzienniku Urzędowym Województwa Lubelskiego.

Przewodniczący Rady Miasta Lublin

Jarosław Pakuła

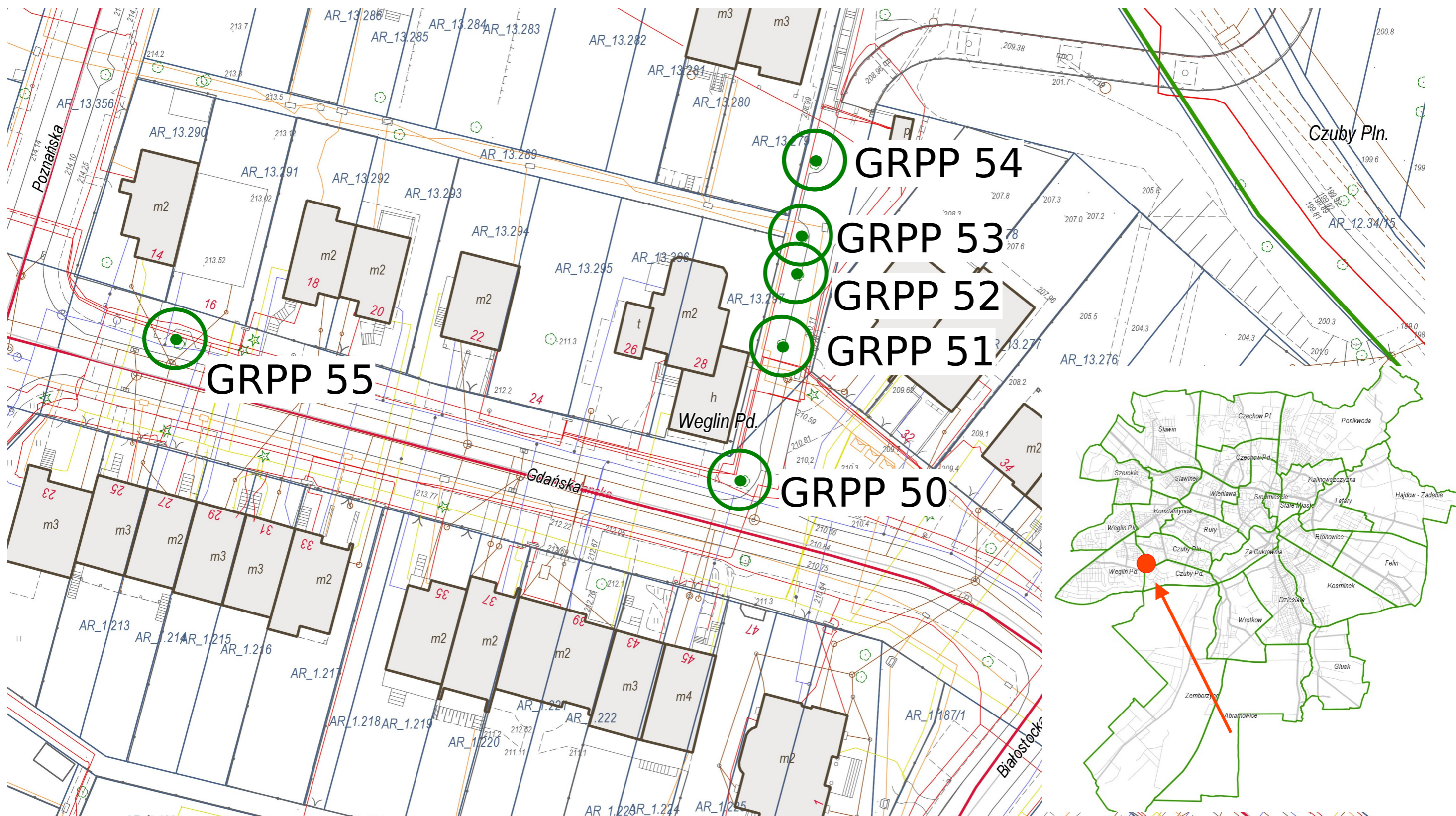
Współrzędne punktów Układ 2000 strefa 8

| | | | |
|----------------|-------------------------------------|--------------|---------------|
| GRPP 45 | Dąb szypułkowy <i>Quercus robur</i> | X:5677997.29 | Y: 8395413.90 |
| GRPP 46 | Dąb szypułkowy <i>Quercus robur</i> | X:5678006.29 | Y: 8395414.96 |
| GRPP 47 | Dąb szypułkowy <i>Quercus robur</i> | X:5678016.17 | Y: 8395418.13 |
| GRPP 48 | Dąb szypułkowy <i>Quercus robur</i> | X:5678036.71 | Y: 8395423.42 |
| GRPP 49 | Dąb szypułkowy <i>Quercus robur</i> | X:5678074.37 | Y: 8395441.24 |



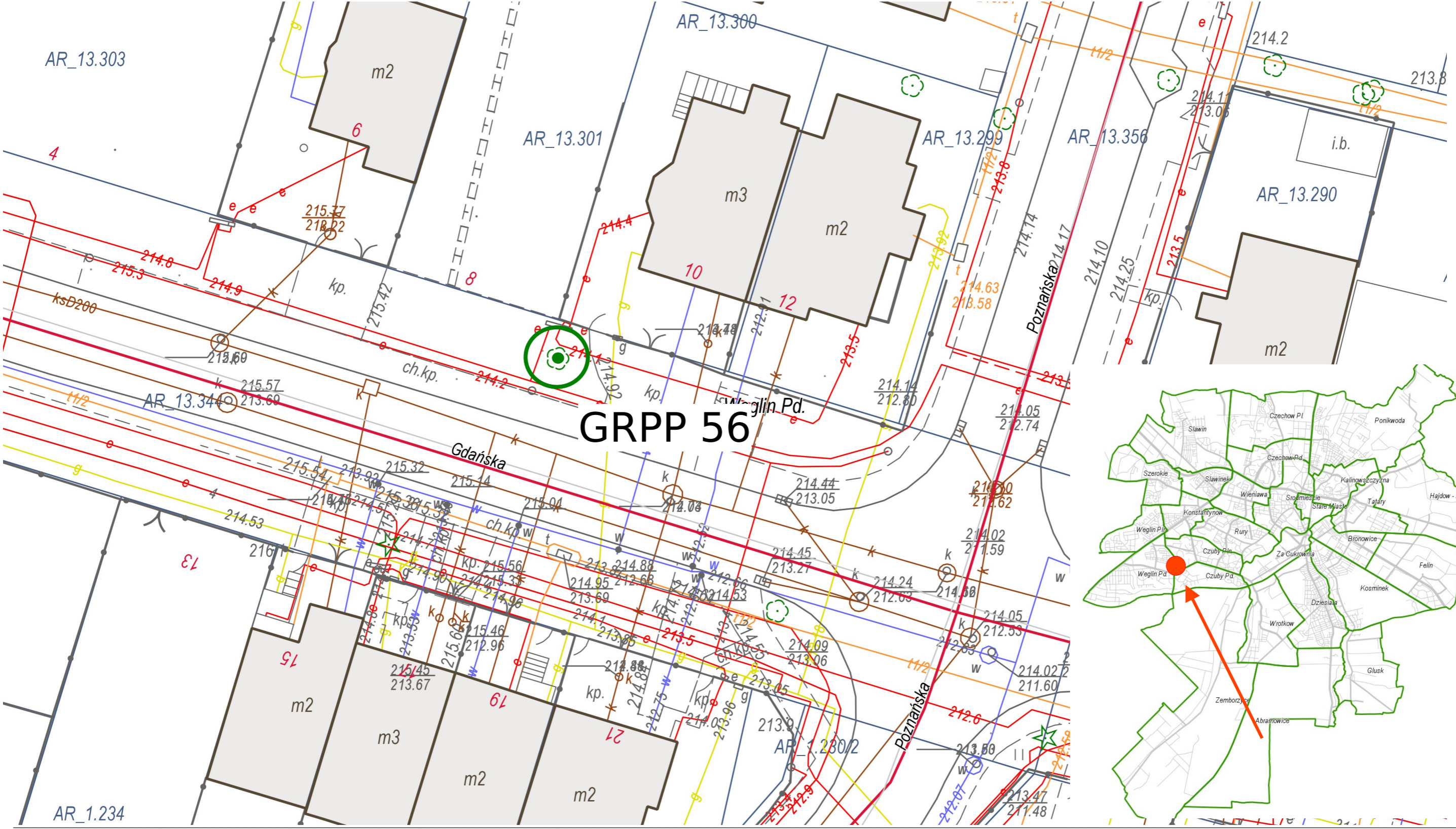
Współrzędne punktów Układ 2000 strefa 8

| | | | |
|----------------|-------------------------------------|--------------|--------------|
| GRPP 50 | Dąb szypułkowy <i>Quercus robur</i> | X:5678099.16 | Y:8395407.81 |
| GRPP 51 | Dąb szypułkowy <i>Quercus robur</i> | X:5678118.12 | Y:8395413.10 |
| GRPP 52 | Dąb szypułkowy <i>Quercus robur</i> | X:5678127.73 | Y:8395415.22 |
| GRPP 53 | Dąb szypułkowy <i>Quercus robur</i> | X:5678132.93 | Y:8395415.84 |
| GRPP 54 | Dąb szypułkowy <i>Quercus robur</i> | X:5678142.72 | Y:8395417.51 |
| GRPP 55 | Dąb szypułkowy <i>Quercus robur</i> | X:5678118.29 | Y:8395329.94 |



współrzędne punktów Układ 2000 strefa 8

| | | | |
|---------|-------------------------------------|--------------|---------------|
| GRPP 56 | Dąb szypułkowy <i>Quercus robur</i> | X:5678136.46 | Y: 8395278.61 |
|---------|-------------------------------------|--------------|---------------|

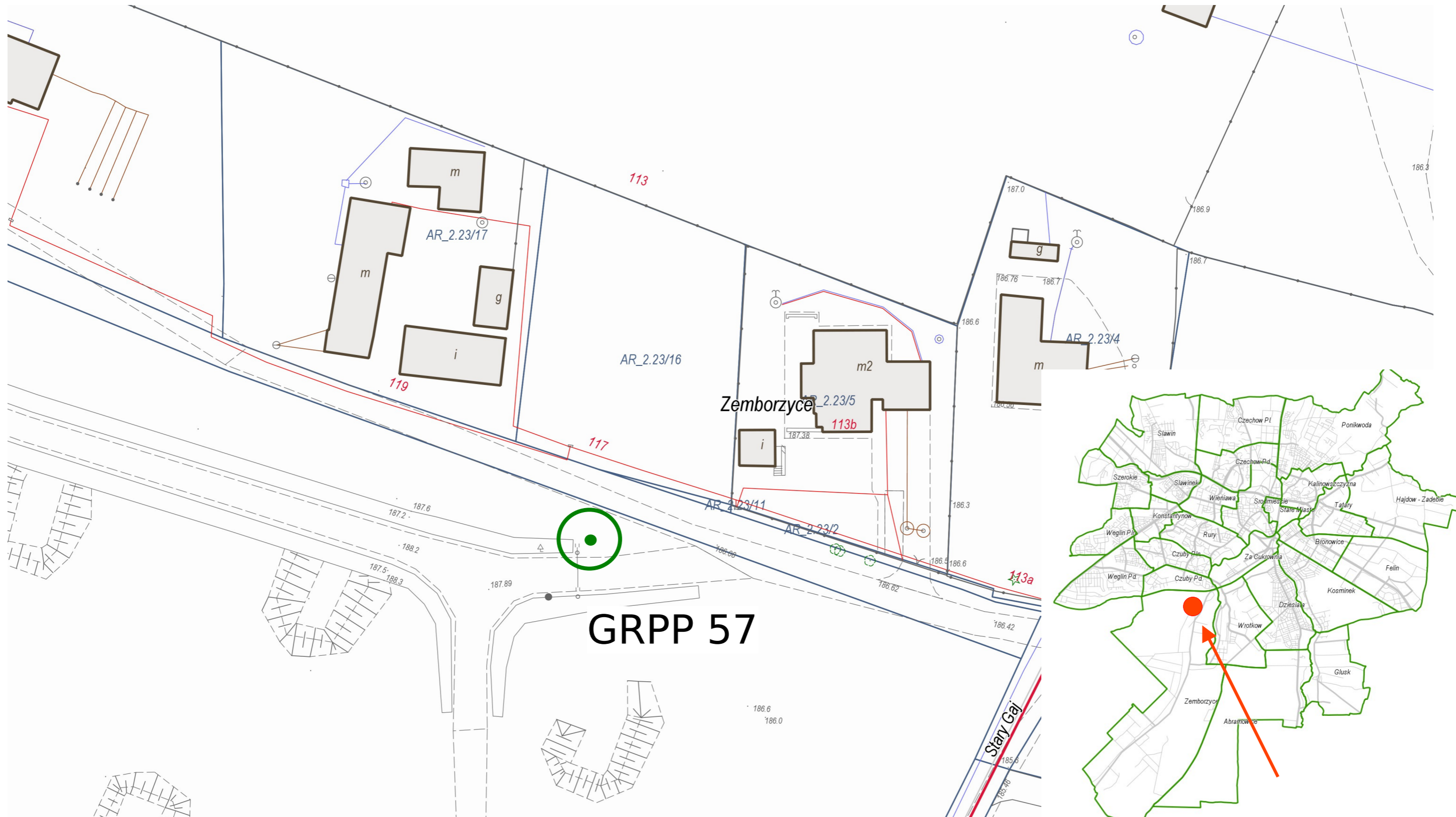


GRPP 56



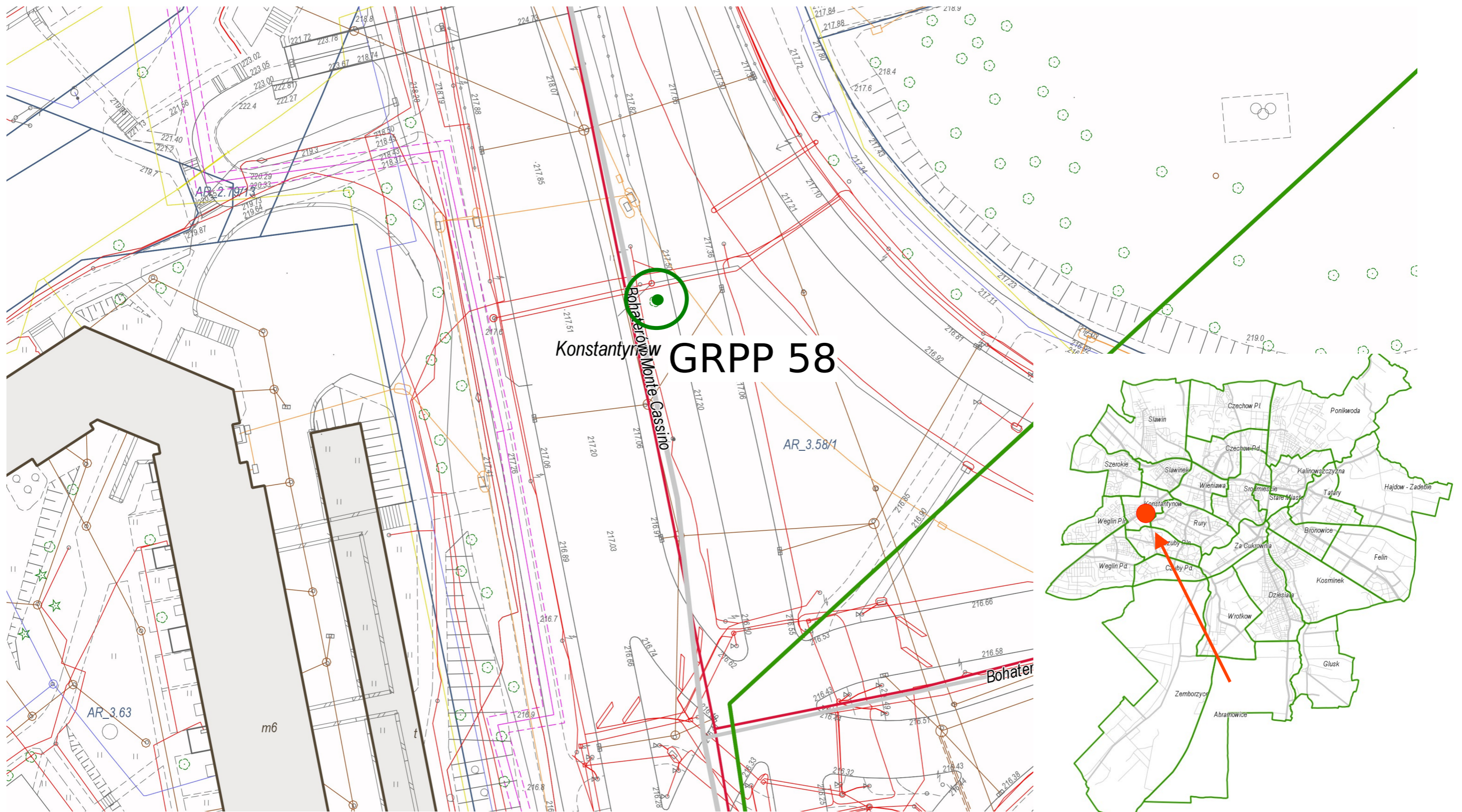
współrzędne punktów Układ 2000 strefa 8

| | | | |
|---------|--|--------------|---------------|
| GRPP 57 | Lipa drobnolistna <i>Tilia cordata</i> | X:5676839.13 | Y: 8397287.61 |
|---------|--|--------------|---------------|



współrzędne punktów Układ 2000 strefa 8

| | | | |
|---------|-------------------------------------|--------------|---------------|
| GRPP 58 | Dąb szypułkowy <i>Quercus robur</i> | X:5679335.77 | Y: 8395948.46 |
|---------|-------------------------------------|--------------|---------------|



współrzędne punktów Układ 2000 strefa 8

| | | | |
|----------------|-------------------------------------|--------------|---------------|
| GRPP 59 | Dąb szypułkowy <i>Quercus robur</i> | X:5678560.40 | Y: 8394486.66 |
|----------------|-------------------------------------|--------------|---------------|

