

UCHWAŁA NR 1053/XXXIII/2021
RADY MIASTA LUBLIN

z dnia 18 listopada 2021 r.

**w sprawie uchwalenia zmiany miejscowego planu zagospodarowania przestrzennego miasta Lublin -
część II, obszar C - rejon ulic: Wyżynnej i Szczytowej**

Na podstawie art. 18 ust. 2 pkt 5 ustawy z dnia 8 marca 1990 r. o samorządzie gminnym (Dz. U. z 2021 r. poz. 1372 i 1834) i art. 20 ust. 1 ustawy z dnia 27 marca 2003 r. o planowaniu i zagospodarowaniu przestrzennym (Dz. U. z 2021 r. poz. 741, 784, 922 i 1873) w związku z uchwałą Nr 1148/XLVI/2018 Rady Miasta Lublin z dnia 28 czerwca 2018 r. w sprawie przystąpienia do sporządzenia zmian miejscowych planów zagospodarowania przestrzennego miasta Lublin - część II, Rada Miasta Lublin uchwala, co następuje:

§ 1.

1. Stwierdza się, że projekt zmiany miejscowego planu zagospodarowania przestrzennego miasta Lublin - część II, obszar C - rejon ulic: Wyżynnej i Szczytowej nie narusza ustaleń „Studium uwarunkowań i kierunków zagospodarowania przestrzennego miasta Lublin” przyjętego uchwałą Nr 283/VIII/2019 Rady Miasta Lublin z dnia 1 lipca 2019 r.
2. Uchwala się zmianę miejscowego planu zagospodarowania przestrzennego miasta Lublin - część II, obszar C - rejon ulic: Wyżynnej i Szczytowej, w granicach określonych na załączniku nr 1 - zwaną dalej planem.

§ 2.

1. Część tekstowa planu stanowi treść niniejszej uchwały.
2. Załącznikami do niniejszej uchwały są:
 - 1) część graficzna - rysunek planu w skali 1:1000 (załącznik nr 1);
 - 2) ideogram uzbrojenia w skali 1:1000 (załącznik nr 2);
 - 3) rozstrzygnięcie o sposobie rozpatrzenia uwag do projektu planu (załącznik nr 3);
 - 4) rozstrzygnięcie o sposobie realizacji, zapisanych w planie, inwestycji z zakresu infrastruktury technicznej, które należą do zadań własnych gminy oraz zasadach ich finansowania (załącznik nr 4);
 - 5) dane przestrzenne - dokument elektroniczny (załącznik nr 5).

§ 3.



1. Wyjaśnienia pojęć użytych w niniejszym planie:
 - 1) **elementy zieleni** - formy zieleni świadomie zakomponowanej, będące częściami składowymi całościowej kompozycji zieleni urządzonej, towarzyszącej obiektom kubaturowym i małej architektury, w sposób powiązany zarówno funkcjonalnie jak i kompozycyjnie (na przykład: drzewa, krzewy, trawniki, roślinność pnąca, ogrody wertykalne, kwietniki, rabaty);
 - 2) **infrastruktura techniczna** - to sieci przesyłowe (podziemne, naziemne lub nadziemne), urządzenia i związane z nimi obiekty (w tym instalacje odnawialnych źródeł energii), służące w szczególności do: obsługi obszaru objętego planem w zakresie komunikacji, zaopatrzenia w wodę, ciepło, chłód, zaopatrzenia w energię elektryczną, zaopatrzenia w paliwa gazowe, odprowadzania ścieków, usuwania odpadów, telekomunikacji, radiokomunikacji i radiolokacji, a także inne przewody i urządzenia służące zaspokajaniu potrzeb bytowych użytkowników nieruchomości;
 - 3) **kategoria przeznaczenia terenu** - przypisany danemu terenowi określony rodzaj działalności lub sposób zagospodarowania i bezpośrednio z tym związany sposób jego użytkowania;
 - 4) **linie rozgraniczające** - linie ciągłe wyznaczające na rysunku planu granice terenów o różnym przeznaczeniu lub różnych zasadach zagospodarowania;
 - 5) **plan** - plan, o którym mowa w §1 niniejszej uchwały;
 - 6) **przepisy odrębne** - przepisy obowiązujących ustaw wraz z aktami wykonawczymi;
 - 7) **przeznaczenie terenu** - funkcjonalne przeznaczenie w kategoriach funkcji urbanistycznych obszaru wyznaczonego na rysunku planu liniami rozgraniczającymi i oznaczone symbolem literowym i cyfrowym;
 - 8) **przeznaczenie tymczasowe** - inne kategorie przeznaczenia terenu niż podstawowe i dopuszczone, przypisane danemu terenowi w określonym horyzoncie czasowym;

- 9) **teren** - należy przez to rozumieć obszar o określonym przeznaczeniu podstawowym, wyznaczony na rysunku planu liniami rozgraniczającymi i oznaczony symbolem literowo-cyfrowym;
- 10) **zabudowa** - podstawowy element zagospodarowania terenu w formie budynku lub zespołu budynków, istniejących lub projektowanych, zlokalizowanych na danym terenie lub działce;
- 11) **zagospodarowanie tymczasowe** - zagospodarowanie nowe, inne niż zagospodarowanie istniejące w dniu wejścia w życie planu, niezgodne z ustaleniami planu w zakresie przeznaczenia terenu lub określonych w nim warunków, standardów i parametrów, które po terminie na jaki zostało dopuszczone powinno ulec likwidacji. Obiekty tymczasowe zgodne z ustaleniami planu nie są zagospodarowaniem tymczasowym.
2. Pojęcia niezdefiniowane w ust.1 należy rozumieć zgodnie z przepisami odrębnymi lub zgodnie z ogólnie przyjętymi normami.


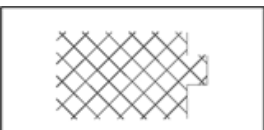

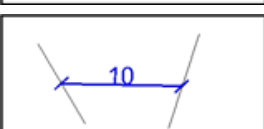
§ 4.

1. Tereny wyznaczone na rysunku planu liniami rozgraniczającymi oznaczono symbolami literowymi odpowiadającymi kategoriom funkcji urbanistycznych określonych w planie oraz numerami porządkowymi rozpoczynającymi się od nr 1.
2. **1,2,...**(cyfry arabskie) - oznaczają numer porządkowy terenu wydzielonego liniami rozgraniczającymi.
3. **KX1** - symbol literowy terenu, określający jego funkcjonalne przeznaczenie odpowiadające kategoriom funkcji urbanistycznych.
4. Oznaczenia graficzne użyte w planie:

- 1) Ustalenia obowiązujące:

	granica obszaru objętego planem
	linia rozgraniczająca tereny o różnym przeznaczeniu lub różnych zasadach zagospodarowania
KX1	teren wydzielonego ciągu pieszo - jezdnego
KX	teren wydzielonego ciągu pieszego

- 2) Elementy informacyjne:

	układ drogowy poza granicami planu
	budynki istniejące
	obowiązujące przeznaczenie terenu w sąsiedztwie
	wymiarowanie

5. Ustaleniami planu są następujące oznaczenia graficzne:

- 1) granica obszaru objętego planem;
 - 2) linie rozgraniczające tereny o różnym przeznaczeniu lub różnych zasadach zagospodarowania;
 - 3) symbole (oznaczenia literowe i cyfrowe) terenów o różnym przeznaczeniu lub różnych zasadach zagospodarowania.
6. Umieszczone na rysunku planu oznaczenia graficzne nie wymienione w ust. 5 mają charakter informacyjny, w szczególności: układ drogowy poza granicami planu, budynki istniejące, obowiązujące przeznaczenie terenu w sąsiedztwie, wymiarowanie.

§ 5.

1. Oznaczenia literowe dotyczące przeznaczenia terenów wydzielonych liniami rozgraniczającymi użyte w niniejszym planie:
 - 1) **KX1** - teren wydzielonego ciągu pieszo - jezdnego;
 - 2) **KX** - teren wydzielonego ciągu pieszego.

§ 6.

1. Ustala się nakaz zachowania naturalnego kształtowania terenu.
2. Ustala się zakaz prowadzenia prac niwelacyjnych lub nadsypywania terenu w sposób utrudniający odpływ wód opadowych, z wyłączeniem działań służących zwiększeniu retencji.
3. Ustala się zakaz prowadzenia prac niwelacyjnych lub nadsypywania terenu w sposób zmieniający naturalnie uformowaną rzeźbę terenu o wartość powyżej 1,0 metra w stosunku do naturalnej rzędnej terenu.
4. Dopuszcza się, z uwzględnieniem ust 2, prace niwelacyjne lub nadsypywanie terenu w celu realizacji niezbędnych dojazdów i dojazdów.

§ 7.

1. Ustala się zasady i warunki scalania i podziału nieruchomości:
 - 1) parametry działki dla terenu oznaczonego na rysunku planu symbolem 1KX1, 1KX, 2KX:
 - a) powierzchnia działki: nie ustala się,
 - b) szerokość frontu działki: nie ustala się,
 - c) kąt położenia granic działki w stosunku do pasa drogowego: nie ustala się.
2. Dopuszcza się wydzielenie mniejszej działki gruntu na powiększenie sąsiedniej nieruchomości lub dokonanie regulacji granicy pomiędzy sąsiadującymi nieruchomościami.

§ 8.

Dla terenu **1KX1** ustala się:

1. **Przeznaczenie terenu: Teren wydzielonego ciągu pieszo - jezdnego.**
2. **Zasady ochrony i kształtowania ładu przestrzennego:** nakazuje się staranne kształtowanie i utrzymanie zieleni urządzonej, towarzyszącej ciągom komunikacyjnym.
3. **Zasady ochrony środowiska, przyrody i krajobrazu oraz zasady kształtowania krajobrazu:**
 - 1) nakazuje się zachowanie standardów jakości środowiska zgodnie z przepisami odrębnymi;
 - 2) nakazuje się odprowadzenie wód opadowych i roztopowych, zgodnie z ust. 10;
 - 3) ustala się standard akustyczny - nie ustala się;
 - 4) ustalenia dotyczące kształtowania terenu, prac niwelacyjnych, nadsypywania terenu - zgodnie z § 6.
4. **Zasady ochrony dziedzictwa kulturowego i zabytków, w tym krajobrazów kulturowych, oraz dóbr kultury współczesnej:** nie ustala się.
5. **Wymagania wynikające z potrzeb kształtowania przestrzeni publicznych:** przestrzenie publiczne należy kształtować w sposób zapewniający estetykę i bezpieczeństwo użytkowników z zastosowaniem rozwiązań zapewniających dostęp osobom ze szczególnymi potrzebami, o których mowa w przepisach odrębnych.
6. **Zasady kształtowania zabudowy oraz wskaźniki zagospodarowania terenu:**
 - 1) przekrój: nie ustala się;
 - 2) dopuszcza się ruch kołowy i pieszy w jednej płaszczyźnie z zastosowaniem urządzeń do ograniczania prędkości pojazdów (technicznych środków uspokojenia ruchu kołowego);
 - 3) szerokość w liniach rozgraniczających - zgodnie z rysunkiem planu;

- 4) dopuszcza się lokalizację miejsc parkingowych;
- 5) sposób realizacji miejsc parkingowych: naziemne miejsca parkingowe;
- 6) dopuszcza się realizację niezbędnych sieci i urządzeń infrastruktury technicznej w pasie drogowym;
- 7) dopuszcza się realizację dróg rowerowych lub wydzielonych pasów rowerowych.
7. **Granice i sposoby zagospodarowania terenów lub obiektów podlegających ochronie, na podstawie odrębnych przepisów, terenów górniczych, a także obszarów szczególnego zagrożenia powodzią, obszarów osuwania się mas ziemnych, krajobrazów priorytetowych określonych w audycie krajobrazowym oraz w planach zagospodarowania przestrzennego województwa:** nie ustala się.
8. **Szczegółowe zasady i warunki scalania i podziału nieruchomości:** nie ustala się.
9. **Szczegółne warunki zagospodarowania terenów oraz ograniczenia w ich użytkowaniu, w tym zakaz zabudowy:**
 - 1) na terenie 1KX1 obowiązują ograniczenia wynikające z przepisów odrębnych, w tym ograniczenia dopuszczalnej wysokości obiektów budowlanych oraz naturalnych w otoczeniu lotniska;
 - 2) ograniczenie wysokości obiektów o którym mowa w pkt 1 obejmuje także umieszczone na nich urządzenia, a w szczególności anteny, reklamy oraz inwestycje celu publicznego z zakresu łączności publicznej.
10. **Zasady modernizacji, rozbudowy i budowy systemów komunikacji i infrastruktury technicznej:**
 - 1) w zakresie komunikacji ustala się podstawowe powiązania komunikacyjne terenu 1KX1 z ul. Wyżynną (zlokalizowaną poza granicami planu);
 - 2) w zakresie infrastruktury technicznej:
 - a) ustala się zaopatrzenie w energię elektryczną za pośrednictwem miejskiego systemu elektroenergetycznego z możliwością rozbudowy układu zasilającego i przesyłowego lub indywidualnych źródeł energii elektrycznej (z zastrzeżeniem § 10 ust. 3) zgodnie z przepisami odrębnymi,
 - b) ustala się obsługę telekomunikacyjną zgodnie z obowiązującymi przepisami odrębnymi z możliwością rozbudowy lub przebudowy sieci i urządzeń infrastruktury telekomunikacyjnej,
 - c) zaopatrzenie w wodę, gaz, ciepło, odprowadzenie ścieków komunalnych – nie dotyczy,
 - d) ustala się odprowadzenie wód opadowych z powierzchni szczelnych do miejskich sieci kanalizacji deszczowej (Ø 0,3, Ø 0,315) po wymaganej rozbudowie, własnych systemów zagospodarowania wód opadowych lub powierzchniowo do gruntu zgodnie z obowiązującymi przepisami odrębnymi,
 - e) dopuszcza się realizację niezbędnej infrastruktury technicznej, przy spełnieniu wymogów wynikających z przepisów odrębnych,
 - f) dopuszcza się przebudowę istniejących sieci i urządzeń infrastruktury technicznej kolidujących z projektowanym zagospodarowaniem terenu i układem komunikacyjnym na podstawie przepisów odrębnych.
11. **Sposób i termin tymczasowego zagospodarowania, urządzania i użytkowania terenów:** tereny, dla których plan przewiduje przeznaczenie inne od dotychczasowego, mogą być użytkowane w sposób dotychczasowy, do czasu zagospodarowania ich zgodnie z planem; na terenach tych zakazuje się budowy nowych i rozbudowy istniejących obiektów sprzecznych z funkcją przewidzianą w planie.
12. **Stawki procentowe, na podstawie których ustala się opłatę, o której mowa w art. 36 ust. 4 ustawy z dnia 27 marca 2003 r. o planowaniu i zagospodarowaniu przestrzennym:** ustala się jednorazową opłatę na rzecz miasta od wzrostu wartości nieruchomości, będącego skutkiem wejścia w życie niniejszego planu dla terenu 1KX1 w wysokości 1%.

§ 9.

Dla terenów: **1KX, 2KX** ustala się:

1. **Przeznaczenie terenu: Teren wydzielonego ciągu pieszego.**
2. **Zasady ochrony i kształtowania ładu przestrzennego:** nakazuje się staranne ukształtowanie i utrzymanie zieleni urządzonej, towarzyszącej ciągom komunikacyjnym.
3. **Zasady ochrony środowiska, przyrody i krajobrazu oraz zasady kształtowania krajobrazu:**
 - 1) nakazuje się zachowanie standardów jakości środowiska zgodnie z przepisami odrębnymi;
 - 2) nakazuje się odprowadzenie wód opadowych i roztopowych, zgodnie z ust. 10;
 - 3) ustala się standard akustyczny - nie ustala się;

- 4) ustalenia dotyczące ukształtowania terenu, prac niwelacyjnych, nadsypywania terenu - zgodnie z § 6.
- 4. Zasady ochrony dziedzictwa kulturowego i zabytków, w tym krajobrazów kulturowych, oraz dóbr kultury współczesnej:** nie ustala się.
- 5. Wymagania wynikające z potrzeb kształtowania przestrzeni publicznych:** przestrzenie publiczne należy kształtować w sposób zapewniający estetykę i bezpieczeństwo użytkowników z zastosowaniem rozwiązań zapewniających dostęp osobom ze szczególnymi potrzebami, o których mowa w przepisach odrębnych.
- 6. Zasady kształtowania zabudowy oraz wskaźniki zagospodarowania terenu:**
- 1) przekrój: nie ustala się;
 - 2) szerokość w liniach rozgraniczających zgodnie z rysunkiem planu;
 - 3) dopuszcza się realizację niezbędnych sieci i urządzeń infrastruktury technicznej.
- 7. Granice i sposoby zagospodarowania terenów lub obiektów podlegających ochronie, na podstawie odrębnych przepisów, terenów górniczych, a także obszarów szczególnego zagrożenia powodzią, obszarów osuwania się mas ziemnych, krajobrazów priorytetowych określonych w audycie krajobrazowym oraz w planach zagospodarowania przestrzennego województwa:** nie ustala się.
- 8. Szczegółowe zasady i warunki scalania i podziału nieruchomości:** nie ustala się.
- 9. Szczególne warunki zagospodarowania terenów oraz ograniczenia w ich użytkowaniu, w tym zakaz zabudowy:**
- 1) na terenach 1KX i 2KX obowiązują ograniczenia wynikające z przepisów odrębnych, w tym ograniczenia dopuszczalnej wysokości obiektów budowlanych oraz naturalnych w otoczeniu lotniska;
 - 2) ograniczenie wysokości obiektów o którym mowa w pkt 1 obejmuje także umieszczone na nich urządzenia, a w szczególności anteny, reklamy oraz inwestycje celu publicznego z zakresu łączności publicznej.
- 10. Zasady modernizacji, rozbudowy i budowy systemów komunikacji i infrastruktury technicznej:**
- 1) w zakresie komunikacji ustala się podstawowe powiązania komunikacyjne terenów 1KX i 2KX z ul. Wyżynną i ul. Szczytową (zlokalizowanymi poza granicami planu);
 - 2) w zakresie infrastruktury technicznej:
 - a) ustala się zaopatrzenie w energię elektryczną za pośrednictwem miejskiego systemu elektroenergetycznego z możliwością rozbudowy układu zasilającego i przesyłowego lub indywidualnych źródeł energii elektrycznej (z zastrzeżeniem § 10 ust. 3) zgodnie z przepisami odrębnymi,
 - b) ustala się obsługę telekomunikacyjną zgodnie z obowiązującymi przepisami odrębnymi z możliwością rozbudowy lub przebudowy sieci i urządzeń infrastruktury telekomunikacyjnej,
 - c) zaopatrzenie w wodę, gaz, ciepło, odprowadzenie ścieków komunalnych - nie dotyczy,
 - d) ustala się odprowadzenie wód opadowych z powierzchni szczelnych do miejskich sieci kanalizacji deszczowej (Ø 0,3, Ø 0,315) po wymaganej rozbudowie, własnych systemów zagospodarowania wód opadowych lub powierzchniowo do gruntu zgodnie z obowiązującymi przepisami odrębnymi,
 - e) dopuszcza się realizację niezbędnej infrastruktury technicznej, przy spełnieniu wymogów wynikających z przepisów odrębnych,
 - f) dopuszcza się przebudowę istniejących sieci i urządzeń infrastruktury technicznej kolidujących z projektowanym zagospodarowaniem terenu i układem komunikacyjnym na podstawie przepisów odrębnych.
- 11. Sposób i termin tymczasowego zagospodarowania, urządzania i użytkowania terenów:**
- 1) tereny, dla których plan przewiduje przeznaczenie inne od dotychczasowego, mogą być użytkowane w sposób dotychczasowy, do czasu zagospodarowania ich zgodnie z planem; na terenach tych zakazuje się budowy nowych i rozbudowy istniejących obiektów sprzecznych z funkcją przewidzianą w planie;
 - 2) do czasu realizacji inwestycji zgodnej z przeznaczeniem terenu ustalonym w planie dopuszcza się zagospodarowanie czasowe tych terenów, ale jedynie w formie:
 - a) naziemnych miejsc parkingowych o nawierzchni niepyłacej,
 - b) zieleni rekreacyjnej i ozdobnej,
 - c) placów zabaw,
 - d) urządzeń sportowo-rekreacyjnych,
 - e) lokalizacji obiektów o funkcji usługowej nie związanych trwale z gruntem, w szczególności w formie kiosków, stoisk sezonowych itp.

12. Stawki procentowe, na podstawie których ustala się opłatę, o której mowa w art. 36 ust. 4 ustawy z dnia 27 marca 2003 r. o planowaniu i zagospodarowaniu przestrzennym: ustala się jednorazową opłatę na rzecz miasta od wzrostu wartości nieruchomości, będącego skutkiem wejścia w życie niniejszego planu dla terenów 1KX, 2KX w wysokości 1%.

§ 10.

1. Dopuszcza się możliwość realizacji sieci i urządzeń infrastruktury technicznej nie uwzględnionych w załączniku nr 2 do niniejszej uchwały oraz sytuowania ich poza liniami rozgraniczającymi dróg, w zakresie niezbędnym do zaspokojenia potrzeb użytkowników, przy spełnieniu wymogów wynikających z przepisów odrębnych.
2. Realizacja przewidzianej w planie zabudowy jest możliwa po usunięciu kolizji z istniejącymi sieciami i urządzeniami infrastruktury technicznej.
3. Dopuszcza się możliwość realizacji instalacji odnawialnych źródeł energii o mocy do 100 kW z zastrzeżeniem, że dla instalacji wytwarzających energię z wiatru maksymalną moc ogranicza się do mocy mikroinstalacji, zgodnie z przepisami odrębnymi.

§ 11.

Do czasu zagospodarowania terenów zgodnego z ich przeznaczeniem podstawowym lub dopuszczalnym, dopuszcza się dotychczasowy sposób użytkowania gruntów i obiektów.

§ 12.

Wykonanie uchwały powierza się Prezydentowi Miasta Lublin.

§ 13.


Traci moc we fragmentach objętych granicami niniejszego planu, miejscowy plan zagospodarowania przestrzennego miasta Lublin - część II przyjęty uchwałą Nr 1688/LV/2002 Rady Miejskiej w Lublinie z dnia 26 września 2002 r. ze zmianami.

§ 14.

Uchwała wchodzi w życie po upływie 14 dni od ogłoszenia jej w Dzienniku Urzędowym Województwa Lubelskiego.

Przewodniczący Rady Miasta Lublin

Jarosław Pakuła



MIASTO LUBLIN

ZMIANA MIEJSCOWEGO PLANU ZAGOSPODAROWANIA PRZESTRZENNEGO MIASTA LUBLIN - CZĘŚĆ II

OBSZAR C - REJON ULIC: WYŻYNEJ I SZCZYTOWEJ

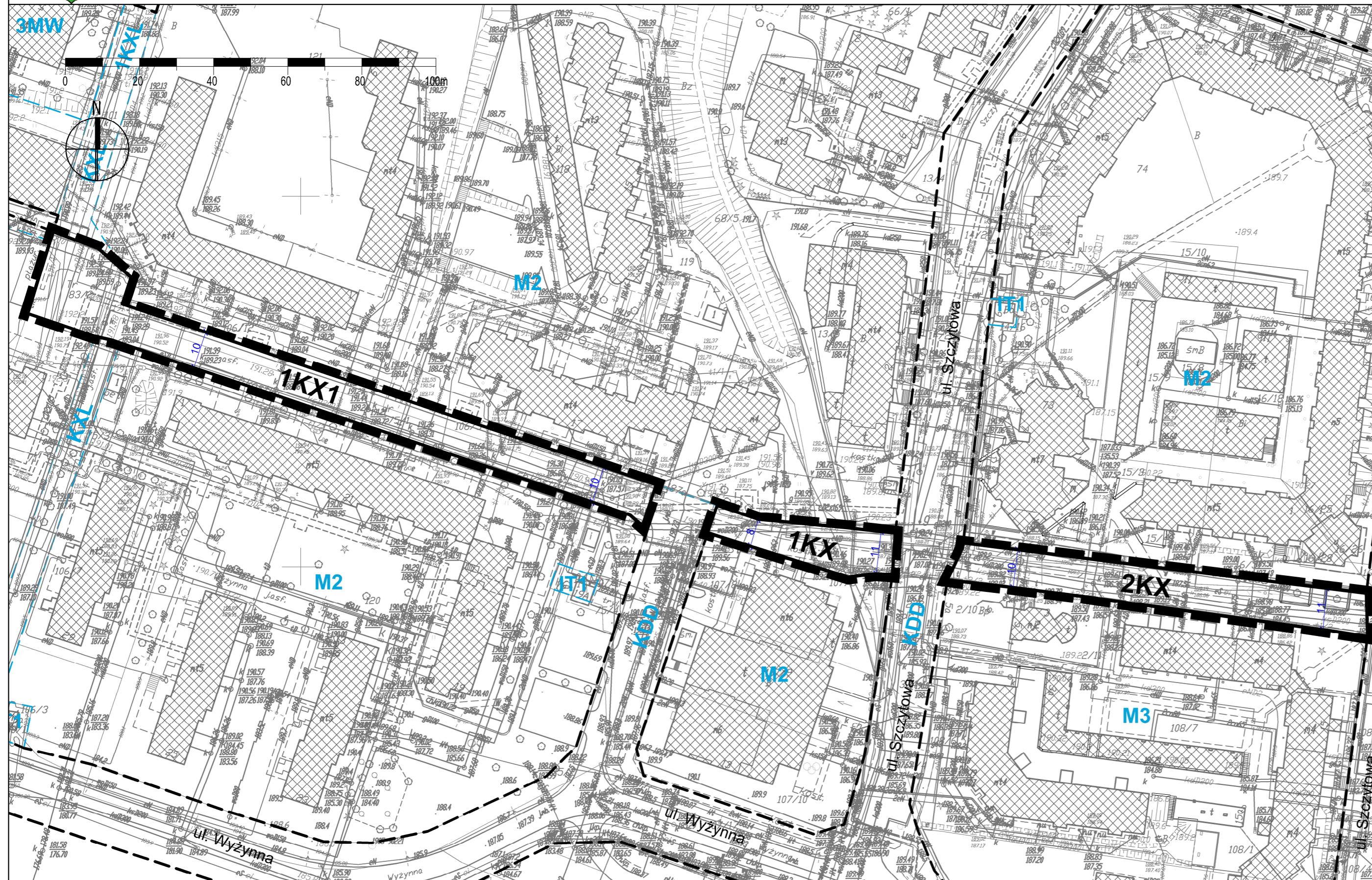
skala 1:1000

ZAŁĄCZNIK NR 1

do uchwały Nr 1053/XXXIII/2021

Rady Miasta Lublin

z dnia 18 listopada 2021 r.



USTALENIA OBOWIĄZUJĄCE:

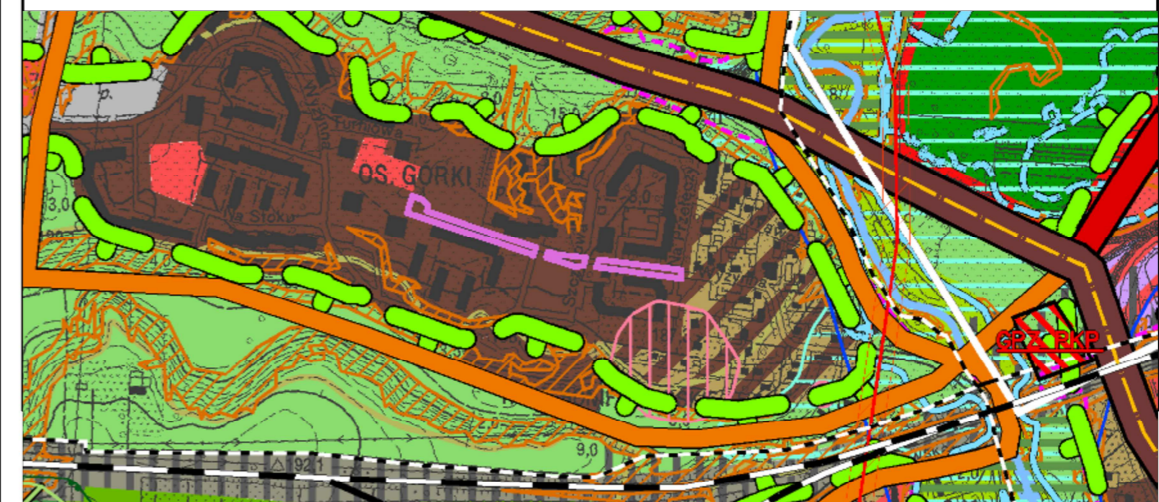
	granica obszaru objętego planem
	linia rozgraniczająca tereny o różnym przeznaczeniu lub różnych zasadach zagospodarowania
KX1	teren wydzielonego ciągu pieszo-jezdnego
KX	teren wydzielonego ciągu pieszego

ELEMENTY INFORMACYJNE:

	układ drogowy poza granicami planu
	budynki istniejące
	obowiązujące przeznaczenie terenu w sąsiedztwie
	wymiarowanie

WYRYS ZE STUDIUM UWARUNKOWAŃ I KIERUNKÓW ZAGOSPODAROWANIA PRZESTRZENNEGO MIASTA LUBLIN
Uchwała nr 283/VIII/2019 Rady Miasta Lublin z dnia 1 lipca 2019 r.

Skala 1:10 000



	granica obszaru opracowania zmiany m.p.z.p.
	tereny zabudowy wielorodzinnej



MIASTO LUBLIN

ZMIANA MIEJSCOWEGO PLANU ZAGOSPODAROWANIA PRZESTRZENNEGO MIASTA LUBLIN - CZĘŚĆ II

OBSZAR C - REJON ULIC: WYŻYNEJ I SZCZYTOWEJ

skala 1:1000

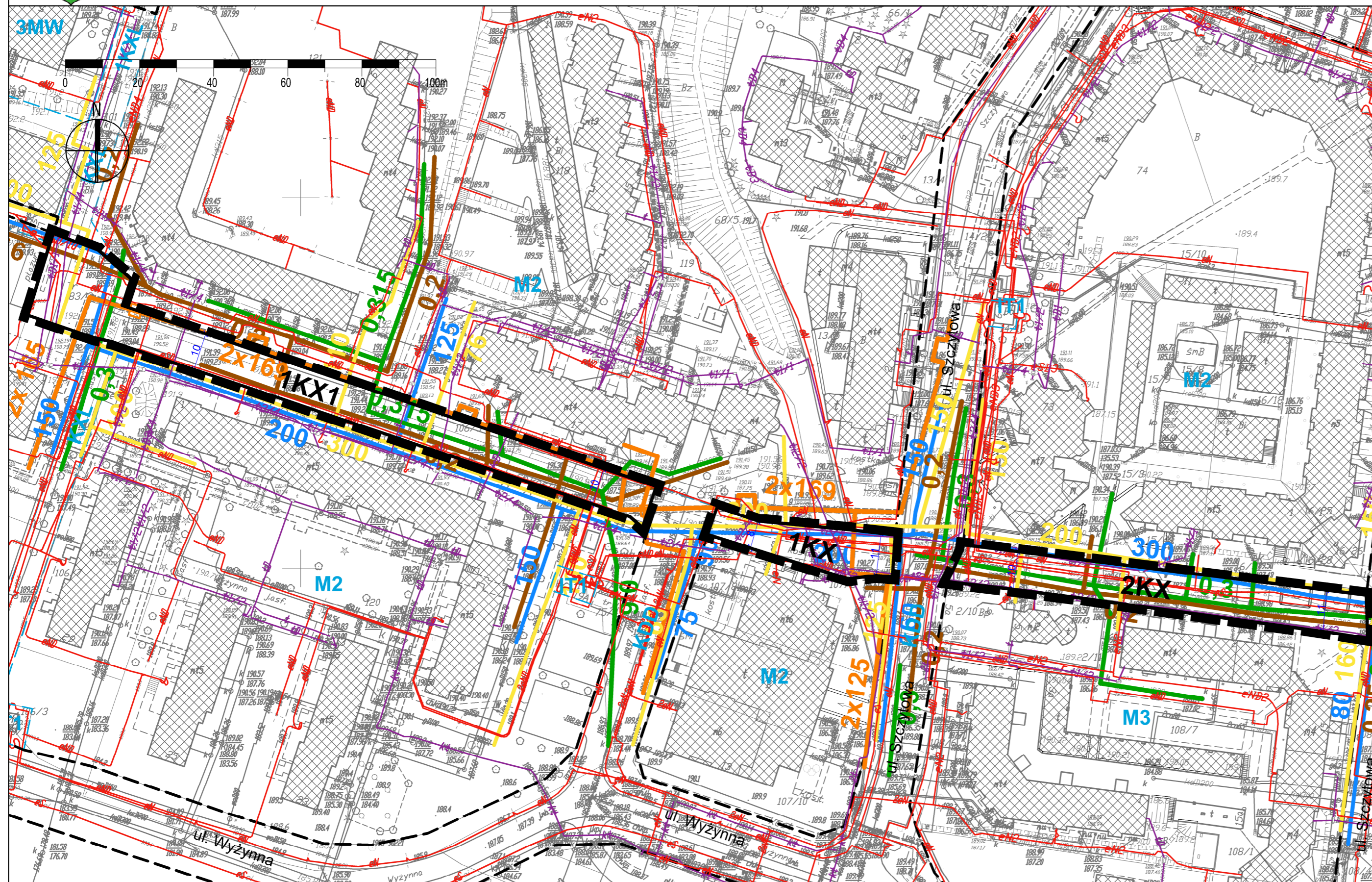
IDEOGRAM UZBROJENIA

ZAŁĄCZNIK NR 2

do uchwały Nr 1053/XXXIII/2021

Rady Miasta Lublin

z dnia 18 listopada 2021 r.



USTALENIA OBOWIĄZUJĄCE:

	granica obszaru objętego planem
	linia rozgraniczająca tereny o różnym przeznaczeniu lub różnych zasadach zagospodarowania
KX1	teren wydzielonego ciągu pieszo-jezdnego
KX	teren wydzielonego ciągu pieszego

ELEMENTY INFORMACYJNE:

	układ drogowy poza granicami planu
	budynki istniejące
	obowiązujące przeznaczenie terenu w sąsiedztwie
	wymiarowanie

ELEMENTY INFORMACYJNE - UZBROJENIE TERENU:

	uzbrojenie terenu - sieć wodociągowa (istn.)
	uzbrojenie terenu - kanalizacja sanitarna (istn.)
	uzbrojenie terenu - kanalizacja deszczowa (istn.)
	uzbrojenie terenu - sieć ciepłownicza (istn.)
	uzbrojenie terenu - sieć gazowa (istn.)
	uzbrojenie terenu - sieć kablowa niskiego napięcia / średniego napięcia (istn.)
	uzbrojenie terenu - sieć telekomunikacyjna (istn.)

**Załącznik nr 3
do uchwały Nr 1053/XXXIII/2021
Rady Miasta Lublin
z dnia 18 listopada 2021 r.**

w sprawie uchwalenia zmiany miejscowego planu zagospodarowania przestrzennego miasta Lublin -
część II, obszar C - rejon ulic: Wyżynnej i Szczytowej

**Rozstrzygnięcie Rady Miasta Lublin o sposobie rozpatrzenia uwag złożonych do projektu
zmiany miejscowego planu zagospodarowania przestrzennego miasta Lublin -
część II, obszar C - rejon ulic: Wyżynnej i Szczytowej**

Zgodnie z art. 20 ust. 1 ustawy o planowaniu i zagospodarowaniu przestrzennym z dnia 27 marca 2003 r. Rada Miasta Lublin uchwalając zmianę miejscowego planu zagospodarowania przestrzennego, po stwierdzeniu, że nie narusza ona ustaleń Studium uwarunkowań i kierunków zagospodarowania przestrzennego miasta Lublin przyjętego uchwałą Nr 283/VIII/2019 Rady Miasta Lublin z dnia 1 lipca 2019 r., rozstrzyga jednocześnie o sposobie rozpatrzenia uwag do projektu zmiany planu.

Projekt zmiany miejscowego planu zagospodarowania przestrzennego miasta Lublin - część II, obszar C - rejon ulic: Wyżynnej i Szczytowej wraz z prognozą oddziaływania na środowisko został wyłożony do publicznego wglądu w dniach od 2 września 2021 r. do 28 września 2021 r. Dyskusja publiczna nad przyjętymi w projekcie zmiany planu miejscowego rozwiązaniami odbyła się w dniu 22 września 2021 r. Nieprzekraczalny termin składania uwag upłynął 13 października 2021 r.

W ustawowym terminie składania uwag żadna z osób fizycznych i prawnych oraz żadna z jednostek organizacyjnych nieposiadających osobowości prawnej nie wniosła uwag dotyczących projektu zmiany miejscowego planu zagospodarowania przestrzennego miasta Lublin - część II, obszar C - rejon ulic: Wyżynnej i Szczytowej.

**Załącznik nr 4
do uchwały Nr 1053/XXXIII/2021
Rady Miasta Lublin
z dnia 18 listopada 2021 r.**

w sprawie uchwalenia
zmiany miejscowego planu zagospodarowania przestrzennego miasta Lublin - część II,
obszar C - rejon ulic: Wyżynnej i Szczytowej

**Rozstrzygnięcie o sposobie realizacji zapisanych w planie zagospodarowania przestrzennego miasta
Lublin inwestycji z zakresu infrastruktury technicznej,
które należą do zadań własnych gminy oraz zasadach ich finansowania.**

Na podstawie art. 17, pkt 5 i art. 20 ustawy z dnia 27 marca 2003 r. o planowaniu i zagospodarowaniu przestrzennym (Dz. U. z 2021 r. poz. 741, z późn. zm.) o sposobie realizacji inwestycji z zakresu infrastruktury technicznej należących do zadań własnych gminy oraz zasadach ich finansowania, rozstrzyga się zgodnie z przepisami o finansach publicznych.

Na terenie objętym zmianą planu nie występują nowe elementy z zakresu infrastruktury technicznej (budowa dróg gminnych i uzbrojenia), należące do zadań własnych gminy, których realizacja może obciążać budżet gminy.

Załącznik Nr 5 do uchwały Nr 1053/XXXIII/2021
Rady Miasta Lublin
z dnia 18 listopada 2021 r.
Zalacznik5.xml

Dane przestrzenne, o których mowa w art. 67a ust. 3 i 5 ustawy z dnia 27 marca 2003 r. o planowaniu i zagospodarowaniu przestrzennym (j.t. Dz.U. z 2020 r. poz. 293 z późn. zm.) ujawnione zostaną po kliknięciu w ikonę