

UCHWAŁA NR 222/VI/2019
RADY MIASTA LUBLIN

z dnia 26 kwietnia 2019 r.

**w sprawie przystąpienia do sporządzenia zmian miejscowego planu zagospodarowania przestrzennego
miasta Lublin - część IV**

Na podstawie art. 18 ust. 2 pkt 5 ustawy z dnia 8 marca 1990 r. o samorządzie gminnym (Dz. U. z 2019 r. poz. 506) oraz art. 14 ust. 1 i 2 w związku z art. 27 ustawy z dnia 27 marca 2003 r. o planowaniu i zagospodarowaniu przestrzennym (Dz. U. z 2018 r. poz. 1945, z późn. zm.) - Rada Miasta Lublin uchwala, co następuje:

§ 1

Przystępuje się do sporządzenia zmian miejscowego planu zagospodarowania przestrzennego miasta Lublin - część IV, uchwalonego uchwałą nr 628/XXIX/2005 Rady Miasta Lublin z dnia 17 marca 2005 r., ogłoszoną w Dzienniku Urzędowym Województwa Lubelskiego Nr 99, poz. 1923 z dnia 23 maja 2005 r. - w obszarach:

- 1) Obszar A - rejon ul. Frezerów,
- 2) Obszar B - rejon ul. Mełgiewskiej i ul. Tokarskiej,
- 3) Obszar C - rejon ul. Tokarskiej i ul. Konstruktorów,
- 4) Obszar D - rejon ul. Grenadierów,
- 5) Obszar E - rejon ul. Grenadierów i ul. Pancerniaków,
- 6) Obszar F - rejon ul. Mełgiewskiej,
- 7) Obszar G - rejon ul. Mełgiewskiej i ul. Grygowej,
- 8) Obszar H - rejon ul. Grafa,
- 9) Obszar I - rejon ul. Mełgiewskiej i ul. Metalurgicznej,
- 10) Obszar J - rejon ul. Zadębie.

§ 2

Dopuszcza się opracowanie i uchwalenie zmian miejscowego planu zagospodarowania przestrzennego miasta Lublin - część IV i IVB odrębnie dla poszczególnych obszarów, o których mowa w § 1.

§ 3

Granice opracowania zmian planu przedstawiają załączniki graficzne nr 1-9 do niniejszej uchwały.

§ 4

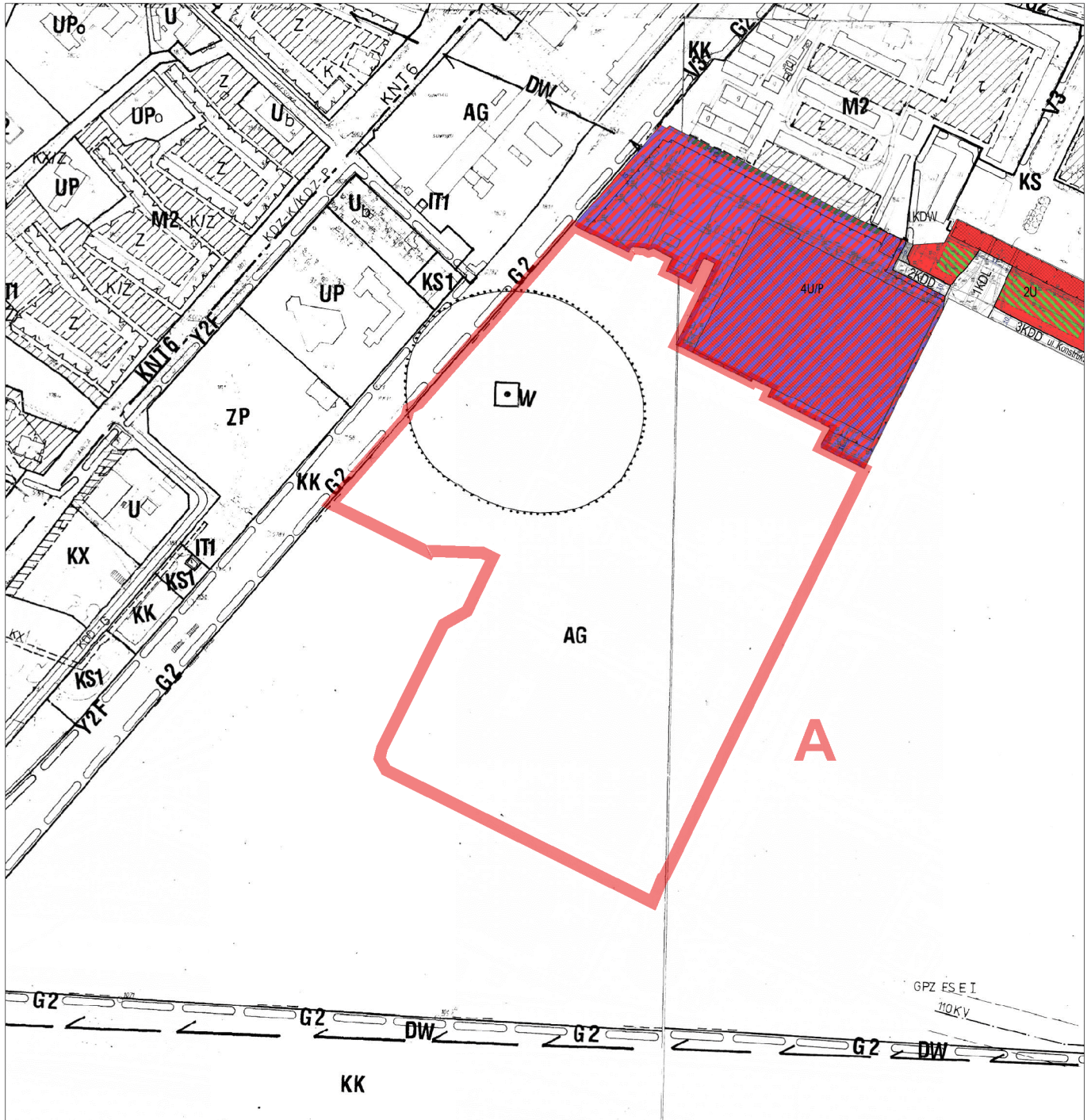
Wykonanie uchwały powierza się Prezydentowi Miasta Lublin.

§ 5

Uchwała wchodzi w życie z dniem podjęcia.

Przewodniczący Rady Miasta Lublin

Jarosław Pakuła



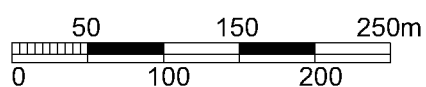
OZNACZENIA:

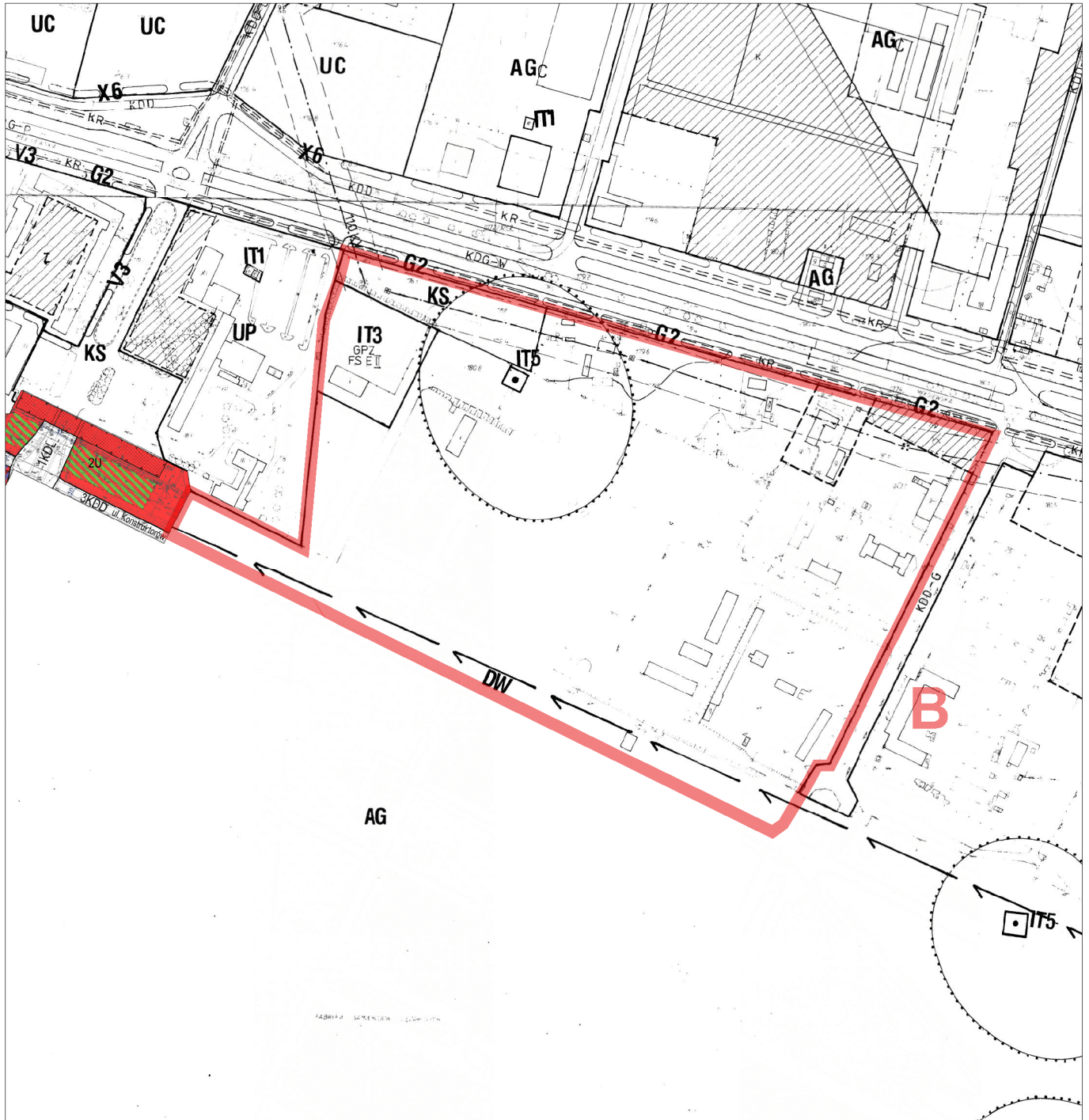


GRANICA OBSZARU OBJĘTEGO PRZYSTĄPIENIEM DO SPORZĄDZENIA ZMIANY
MIEJSCOWEGO PLANU ZAGOSPODAROWANIA PRZESTRZENNEGO

OBSZAR **A**

REJON UL. FREZERÓW





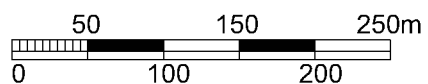
OZNACZENIA:

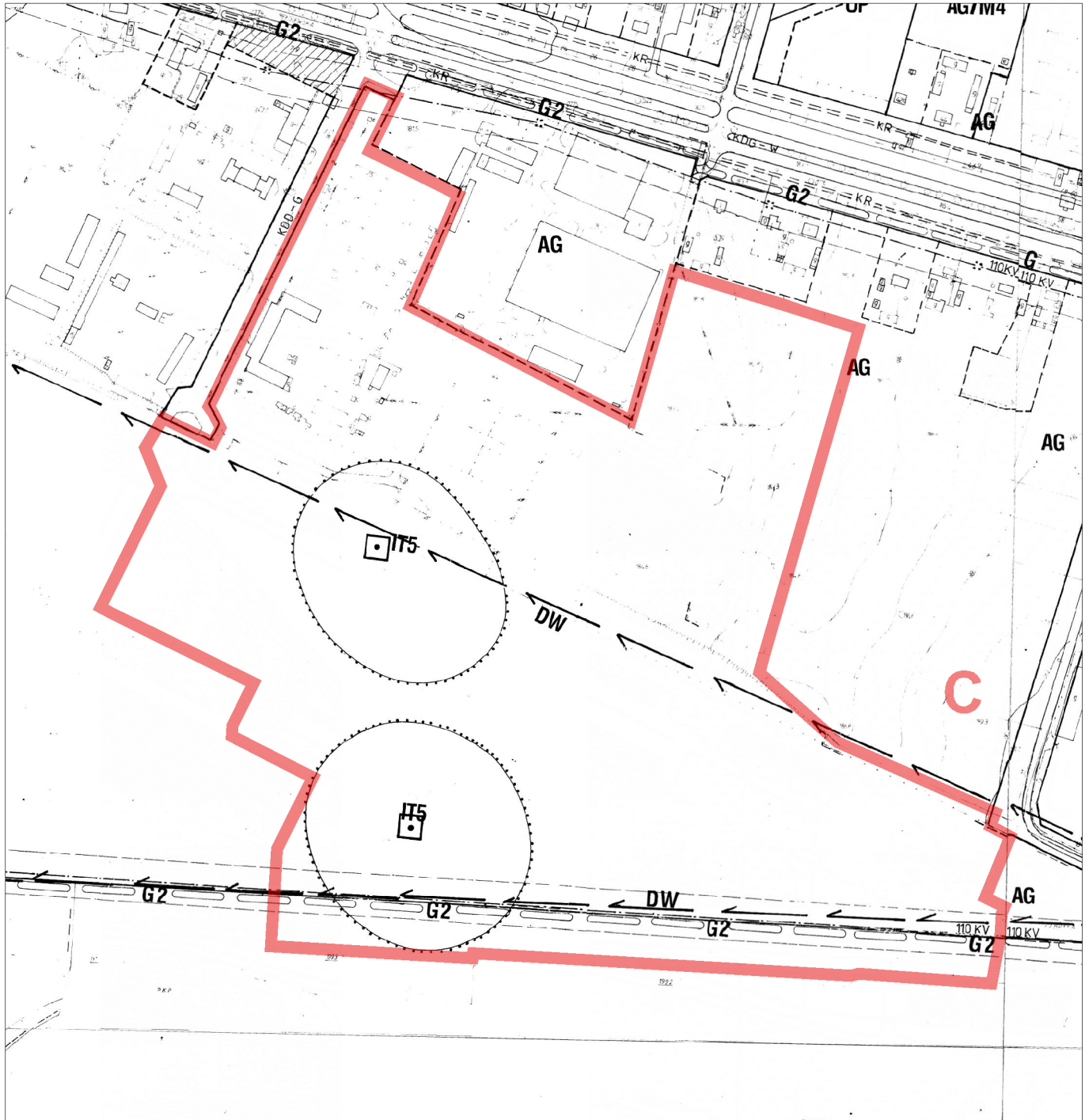


GRANICA OBSZARU OBJĘTEGO PRZYSTĄPIENIEM DO SPORZĄDZENIA ZMIANY
MIEJSCOWEGO PLANU ZAGOSPODAROWANIA PRZESTRZENNEGO

OBSZAR **B**

REJON UL. MEŁGIEWSKIEJ I UL. TOKARSKIEJ





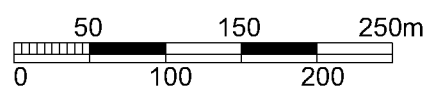
OZNACZENIA:

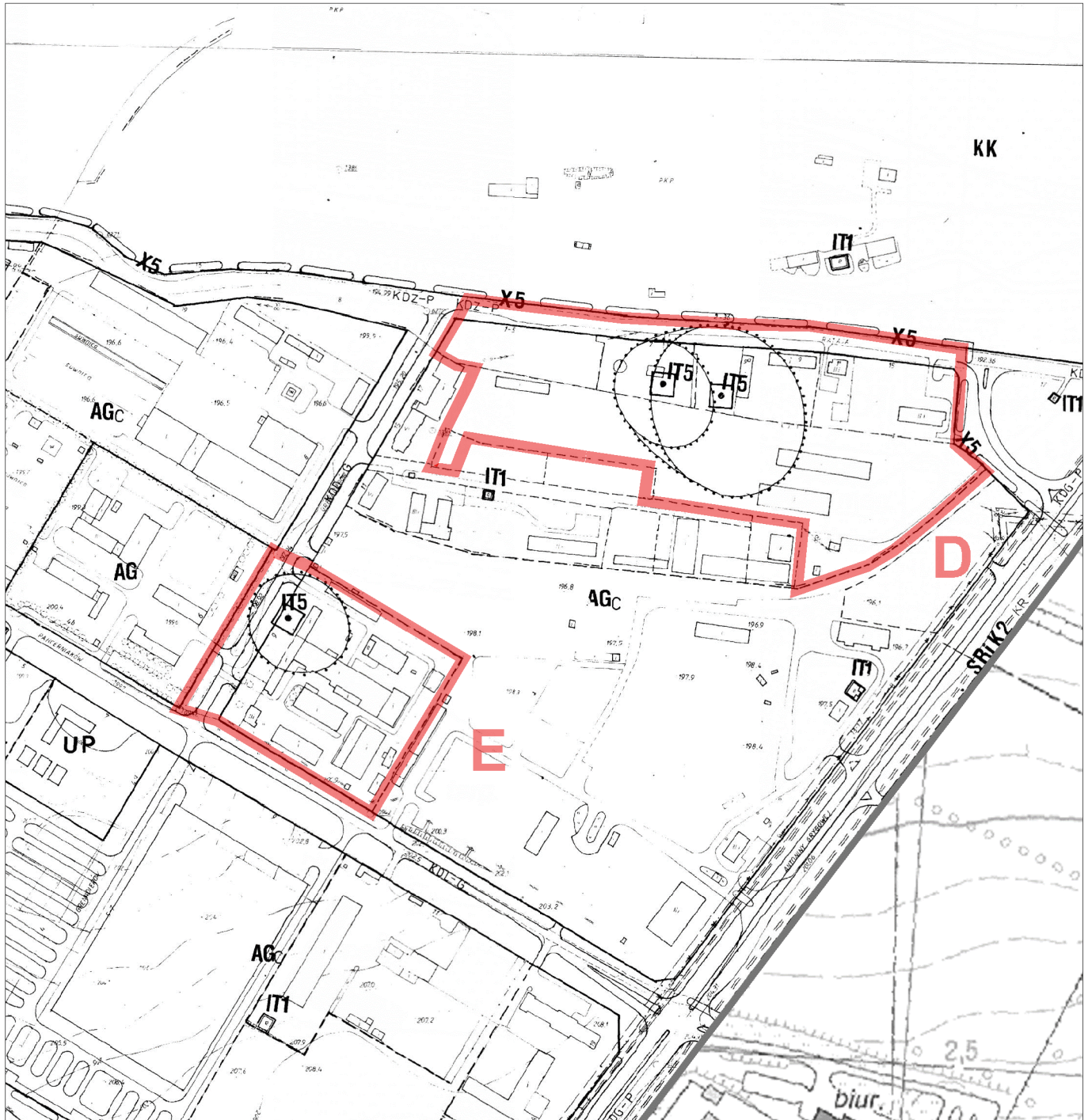


GRANICA OBSZARU OBJĘTEGO PRZYSTĄPIENIEM DO SPORZĄDZENIA ZMIANY
MIEJSCOWEGO PLANU ZAGOSPODAROWANIA PRZESTRZENNEGO

OBSZAR **C**

REJON UL. TOKARSKIEJ I UL. KONSTRUKTORÓW





OZNACZENIA:



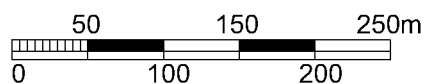
GRANICA OBSZARU OBJĘTEGO PRZYSTĄPIENIEM DO SPORZĄDZENIA ZMIANY
MIEJSCOWEGO PLANU ZAGOSPODAROWANIA PRZESTRZENNEGO

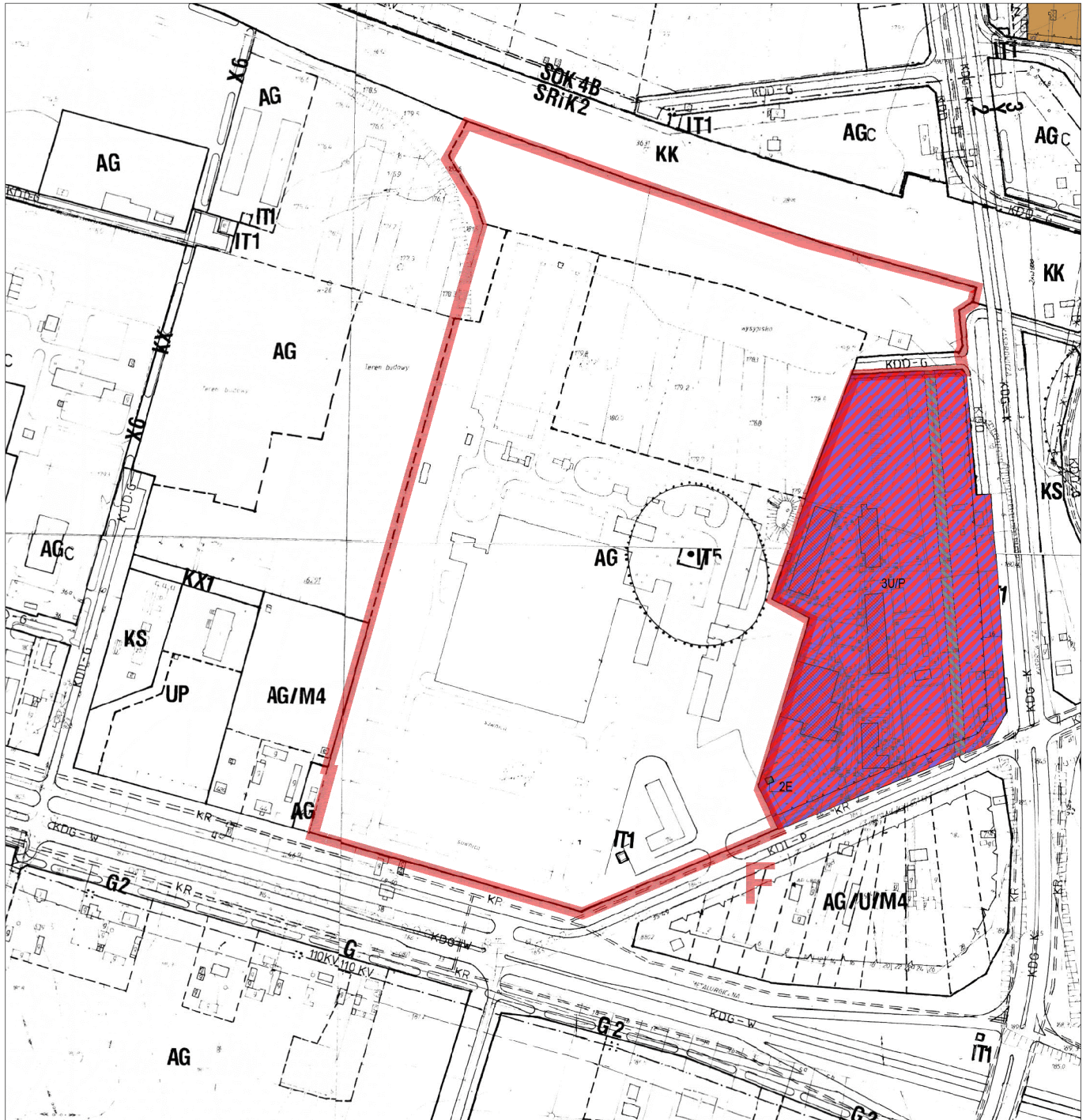
OBSZAR **D**

REJON UL. GRENADIERÓW

OBSZAR **E**

REJON UL. GRENADIERÓW I UL. PANCERNIAKÓW





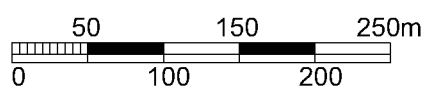
OZNACZENIA:

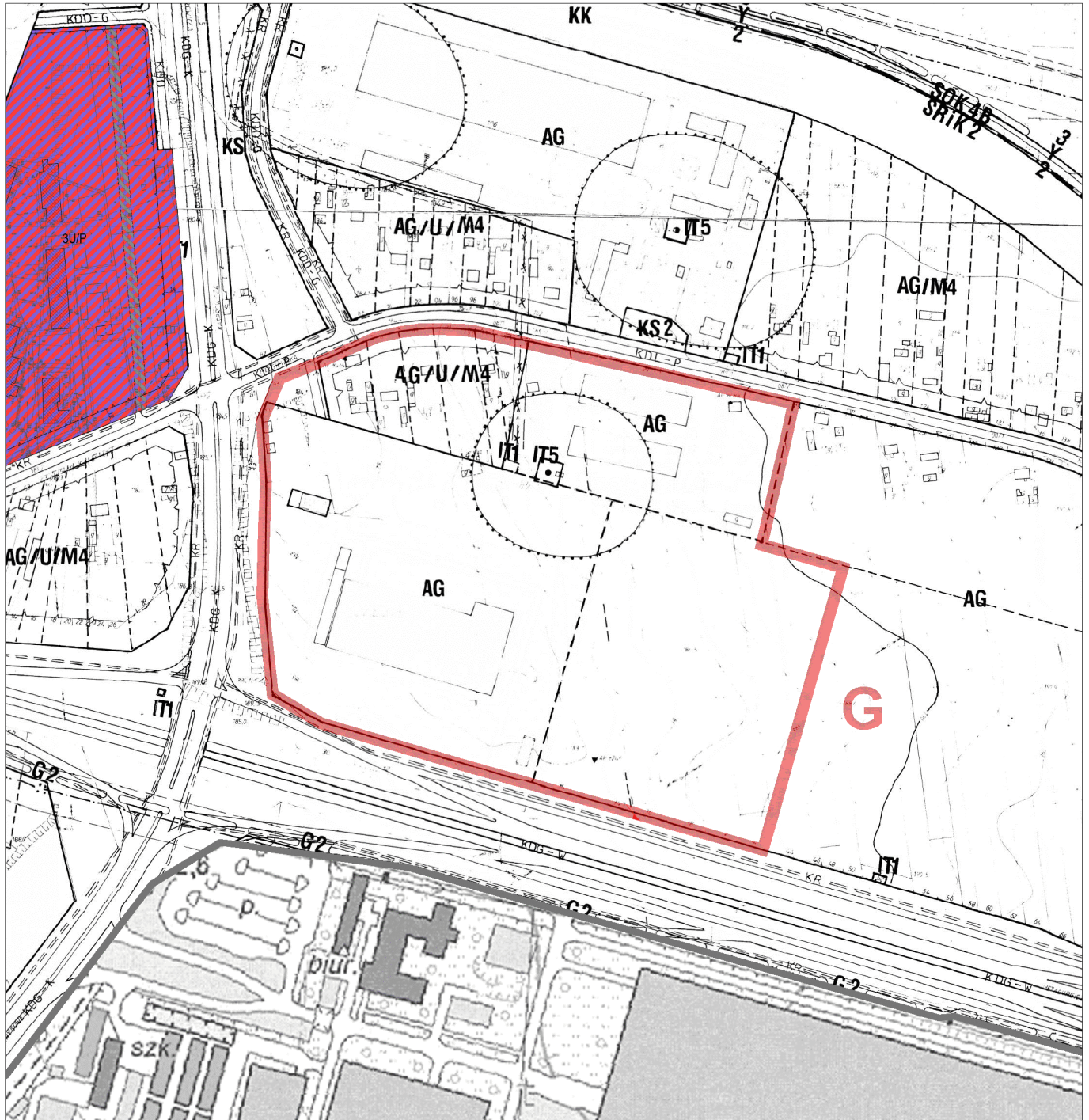


GRANICA OBSZARU OBJĘTEGO PRZYSTĄPIENIEM DO SPORZĄDZENIA ZMIANY
MIEJSCOWEGO PLANU ZAGOSPODAROWANIA PRZESTRZENNEGO

OBSZAR **F**

REJON UL. MEŁGIEWSKIEJ





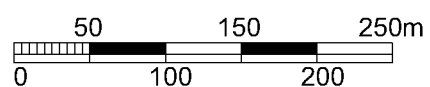
OZNACZENIA:

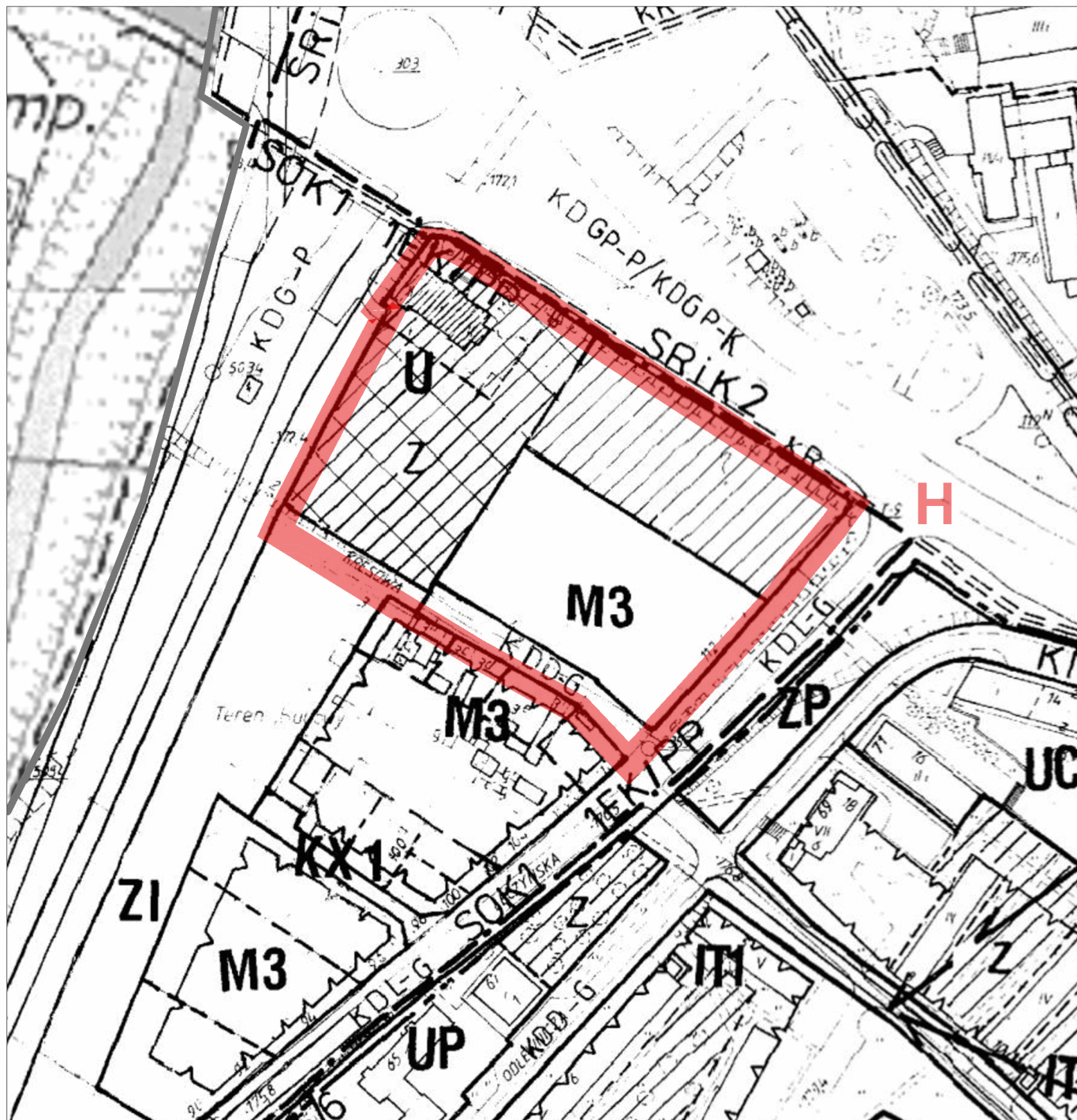


GRANICA OBSZARU OBJĘTEGO PRZYSTĄPIENIEM DO SPORZĄDZENIA ZMIANY
MIEJSCOWEGO PLANU ZAGOSPODAROWANIA PRZESTRZENNEGO

OBSZAR **G**

REJON UL. MEŁGIEWSKIEJ I UL. GRYGOWEJ





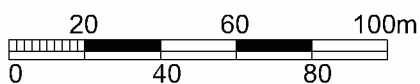
OZNACZENIA:

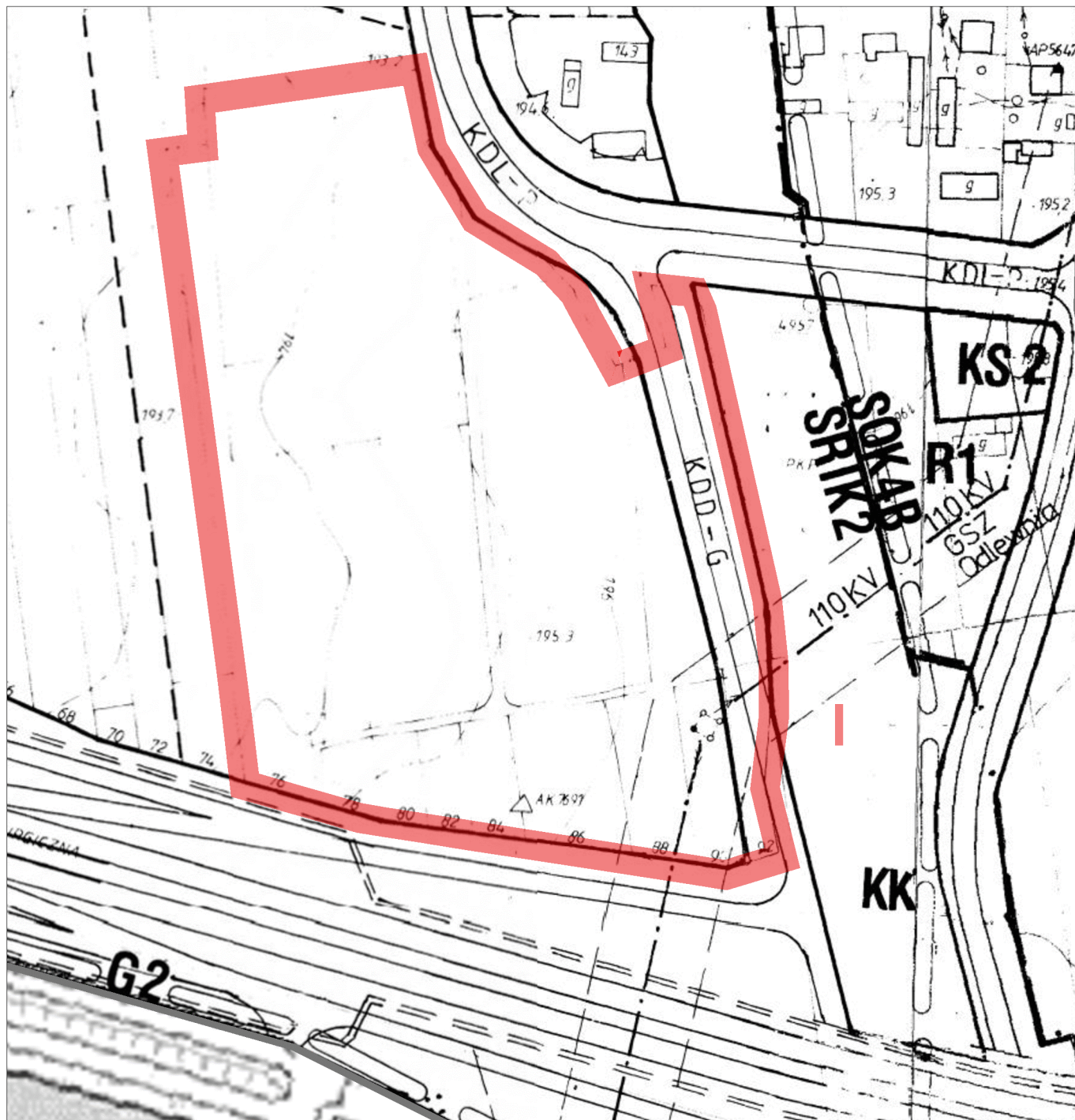


GRANICA OBSZARU OBJĘTEGO PRZYSTĄPIENIEM DO SPORZĄDZENIA ZMIANY
MIEJSCOWEGO PLANU ZAGOSPODAROWANIA PRZESTRZENNEGO

OBSZAR **H**

REJON UL. GRAFA





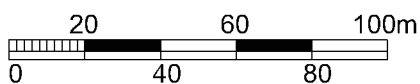
OZNACZENIA:

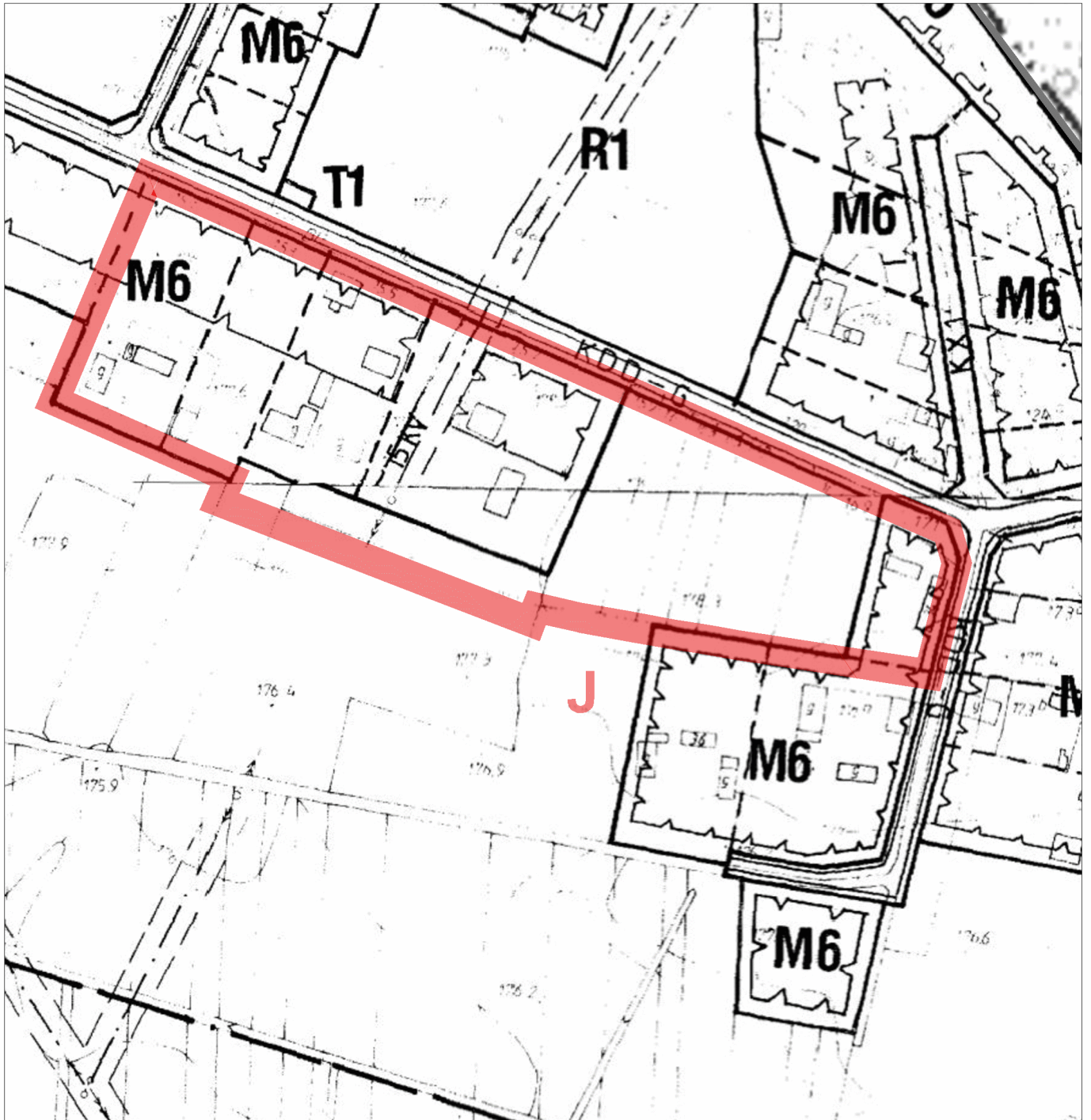


GRANICA OBSZARU OBJĘTEGO PRZYSTĄPIENIEM DO SPORZĄDZENIA ZMIANY
MIEJSCOWEGO PLANU ZAGOSPODAROWANIA PRZESTRZENNEGO

OBSZAR |

REJON UL. MEŁGIEWSKIEJ I UL. METALURGICZNEJ





OZNACZENIA:



GRANICA OBSZARU OBJĘTEGO PRZYSTĄPIENIEM DO SPORZĄDZENIA ZMIANY
MIEJSCOWEGO PLANU ZAGOSPODAROWANIA PRZESTRZENNEGO

OBSZAR **J**

REJON UL. ZADĘBIE

