

Projekt

z dnia 30 października 2017 r.
Autor: Wydział Gospodarowania Mieniem
DRUK NR 1207-1

**UCHWAŁA NR
RADY MIASTA LUBLIN**

z dnia 16 listopada 2017 r.

**w sprawie nieodpłatnego obciążenia służebnością przesyłu nieruchomości
stanowiącej własność Gminy Lublin**

Na podstawie art. 18 ust. 2 pkt. 9 lit. a) ustawy z dnia 8 marca 1990 r. o samorządzie gminnym (Dz. U. z 2017 r. poz. 1875) oraz art. 14 ust. 2 ustawy z dnia 21 sierpnia 1997 r. o gospodarce nieruchomościami (Dz. U. z 2016 r. poz. 2147 z późn. zm.) - Rada Miasta Lublin uchwała, co następuje:

§ 1

Wyraża się zgodę na nieodpłatne obciążenie na rzecz Gminy Głusk reprezentowanej przez Wójta Gminy Głusk, nieruchomości stanowiącej własność Gminy Lublin, położonej w Gminie Głusk, oznaczonej jako działka nr 6/16 (obr. 0007 - Kalinówka, ark. 1), dla której Sąd Rejonowy Lublin Wschód w Lublinie z siedzibą w Świdniku V Wydział Ksiąg Wieczystych prowadzi księgę wieczystą nr LU1S/-----/--, służebnością przesyłu. Przebieg służebności o powierzchni zajętego terenu 37,2 m² został wykazany na mapie stanowiącej załącznik do niniejszej uchwały.

§ 2

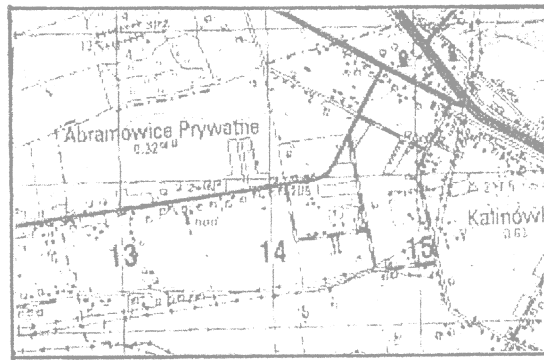
Wykonanie uchwały powierza się Prezydentowi Miasta Lublin.

§ 3

Uchwała wchodzi w życie z dniem podjęcia.



Przewodniczący
Rady Miasta Lublin
Piotr Kowalczyk

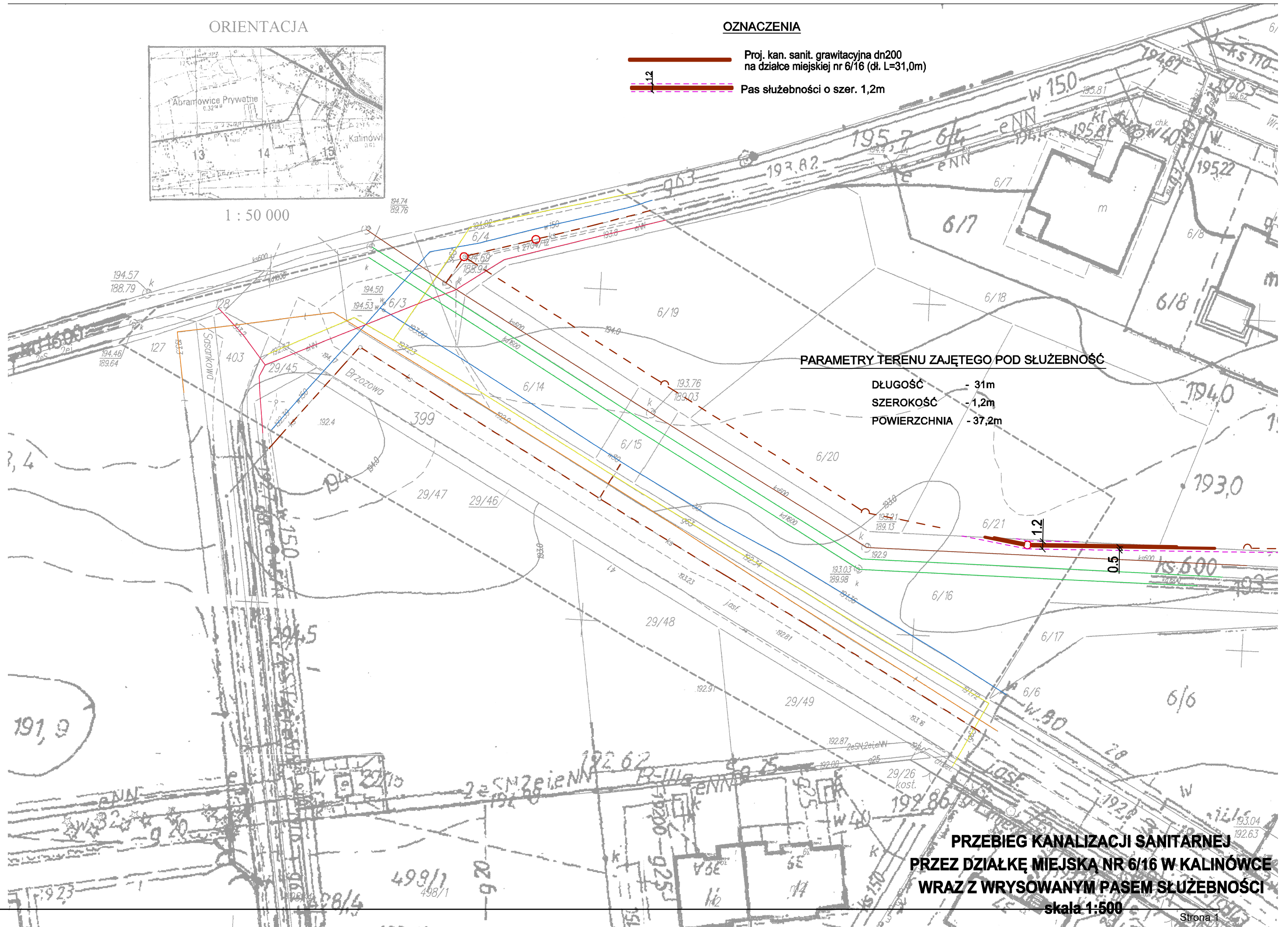
ORIENTACJA



1 : 50 000

OZNACZENIA

-  Proj. kan. sanit. grawitacyjna dn200 na działce miejskiej nr 6/16 (dł. L=31,0m)
-  Pas służebności o szer. 1,2m



PARAMETRY TERENU ZAJĘTOGO POD SŁUŻEBNOŚĆ

- DŁUGOŚĆ - 31m
- SZEROKOŚĆ - 1,2m
- POWIERZCHNIA - 37,2m

**PRZEBIEG KANALIZACJI SANITARNEJ
PRZEZ DZIAŁKĘ MIEJSKĄ NR 6/16 W KALINÓWCE
WRAZ Z WRYSOWANYM PASEM SŁUŻEBNOŚCI**
skala 1:500

UZASADNIENIE

do uchwały Rady Miasta Lublin w sprawie nieodpłatnego obciążenia służebnością przesyłu nieruchomości stanowiącej własność Gminy Lublin.

Nieruchomość niezabudowana położona w Gminie Głusk, oznaczona jako działka nr 6/16 (obr. 0007 - Kalinówka, ark. 1), dla której Sąd Rejonowy Lublin Wschód w Lublinie z siedzibą w Świdniku V Wydział Ksiąg Wieczystych prowadzi księgę wieczystą nr LU1S/-----/--.

Pismem z dnia 4.09.2017 r. Wójt Gminy Głusk zwrócił się z wnioskiem o wyrażenie zgody na zmianę lokalizacji sieci kanalizacji sanitarnej na nieruchomości stanowiącej własność Gminy Lublin, oznaczonej jako działka nr 6/16 (obr. 0007 - Kalinówka, ark. 1), położonej w Gminie Głusk,

o powierzchni 0,1498 ha, dla której Sąd Rejonowy Lublin Wschód w Lublinie z siedzibą w Świdniku V Wydział Ksiąg Wieczystych prowadzi księgę wieczystą nr LU1S/-----/--.

Stosownie do art. 14 ust. 2 ustawy z dnia 21 sierpnia 1997 r. o gospodarce nieruchomościami (Dz. U. z 2016 r. poz. 2147 z późn. zm.) nieruchomości stanowiące własność jednostek samorządu terytorialnego mogą być nieodpłatnie obciążane na rzecz Skarbu Państwa lub innych jednostek samorządu terytorialnego ograniczonymi prawami rzeczowymi.

Mając na uwadze powyżej opisany stan faktyczny i prawny nieruchomości oraz fakt, że wnioskowana wyżej służebność niezbędna jest dla zrealizowania inwestycji w postaci sieci kanalizacji sanitarnej, podjęcie uchwały w sprawie ustanowienia służebności przesyłu jest zasadne.