

**Uchwała Nr 878/XXXIV/2013  
Rady Miasta Lublin**

z dnia 17 października 2013 r.

**w sprawie sprzedaży części nieruchomości położonych w Lublinie przy  
ul. Łęczyńskiej 118, ul. Kresowej 2, 4 / ul. Łęczyńskiej 112, 114  
i ul. Emanuela Graffa**

Na podstawie art. 18 ust. 2 pkt 9 lit. a) ustawy z dnia 8 marca 1990 r. o samorządzie gminnym (Dz. U. z 2013 r., poz. 594 z późn. zm.) oraz art. 13 ust. 1, art. 37 ust. 1 ustawy z dnia 21 sierpnia 1997 r. o gospodarce nieruchomościami (Dz. U. z 2010 r. Nr 102, poz. 651 z późn. zm.) - Rada Miasta Lublin uchwala, co następuje:

**§ 1**

Wyraża się zgodę na sprzedaż części nieruchomości stanowiących własność Gminy Lublin, wskazanych w załączniku nr 1 do niniejszej uchwały.

**§ 2**

Zbycie nieruchomości nastąpi w drodze przetargu nieograniczonego.

**§ 3**

Wykonanie uchwały powierza się Prezydentowi Miasta Lublin.

**§ 4**

Uchwała wchodzi w życie z dniem podjęcia.

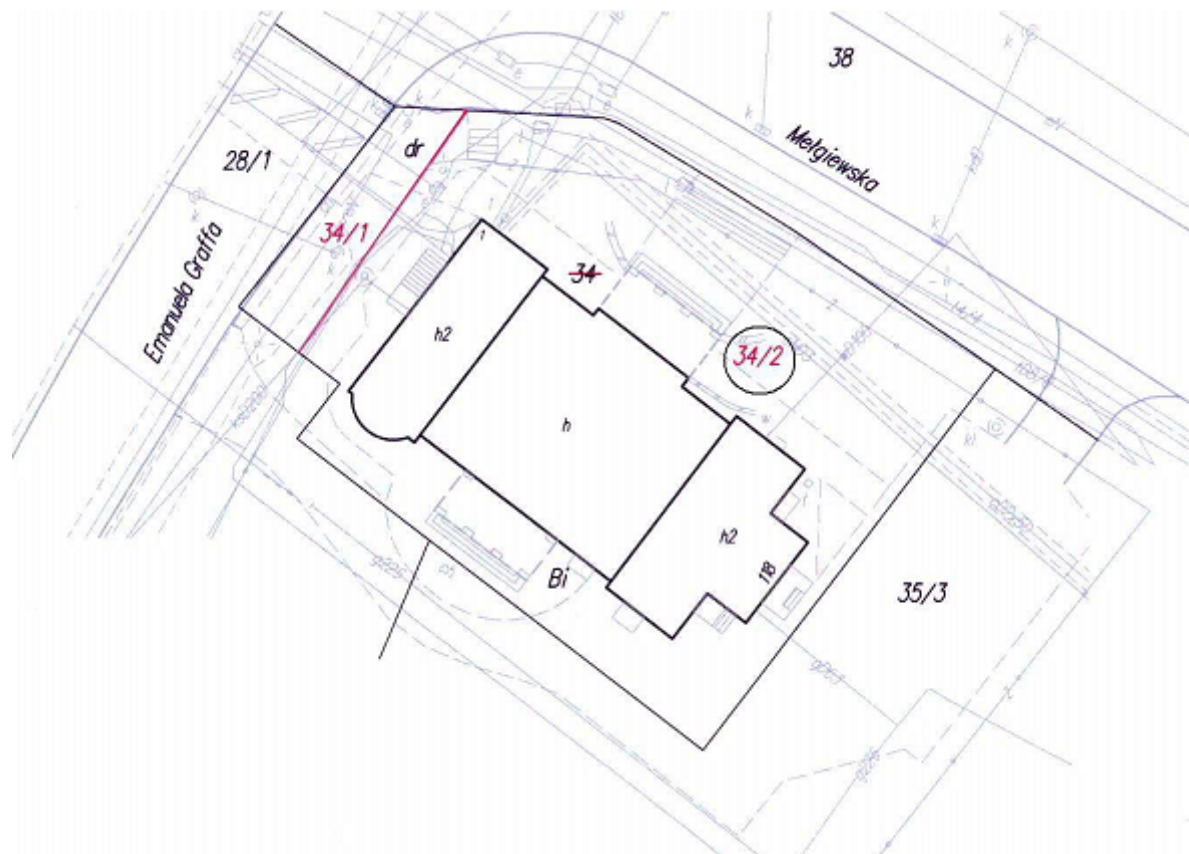
Przewodniczący Rady Miasta Lublin

**Piotr Kowalczyk**

Załącznik nr 1  
do uchwały nr 878/XXXIV/2013  
Rady Miasta Lublin  
z dnia 17 października 2013 r.

Lp.	<b>Nieruchomości Gminy Lublin przeznaczone do zbycia w drodze przetargu nieograniczonego</b>
1.	Część działki nr 34 (obr. 37 – Tatary, ark. 7) położonej w Lublinie przy ul. Łęczyńskiej 118 – w projekcie podziału oznaczonej jako działka nr 34/2 o pow. ok. 0,1319 ha  KW nr LU11/-----/--
2.	Część działki nr 28/1 (obr. 37 – Tatary, ark. 7) położonej w Lublinie przy ul. Emanuela Graffa – w projekcie podziału oznaczonej jako działka nr 28/5 o pow. ok. 0,1312 ha  KW nr LU11/-----/--
3.	Część działki nr 35/3 (obr. 37 – Tatary, ark. 7) położonej w Lublinie przy ul. Kresowej 2, 4 / ul. Łęczyńskiej 112, 114 - w projekcie podziału oznaczonej jako działka nr 35/9 o pow. ok. 0,3500 ha i nr 35/10 o pow. ok. 0,4666 ha  KW nr LU11/-----/--

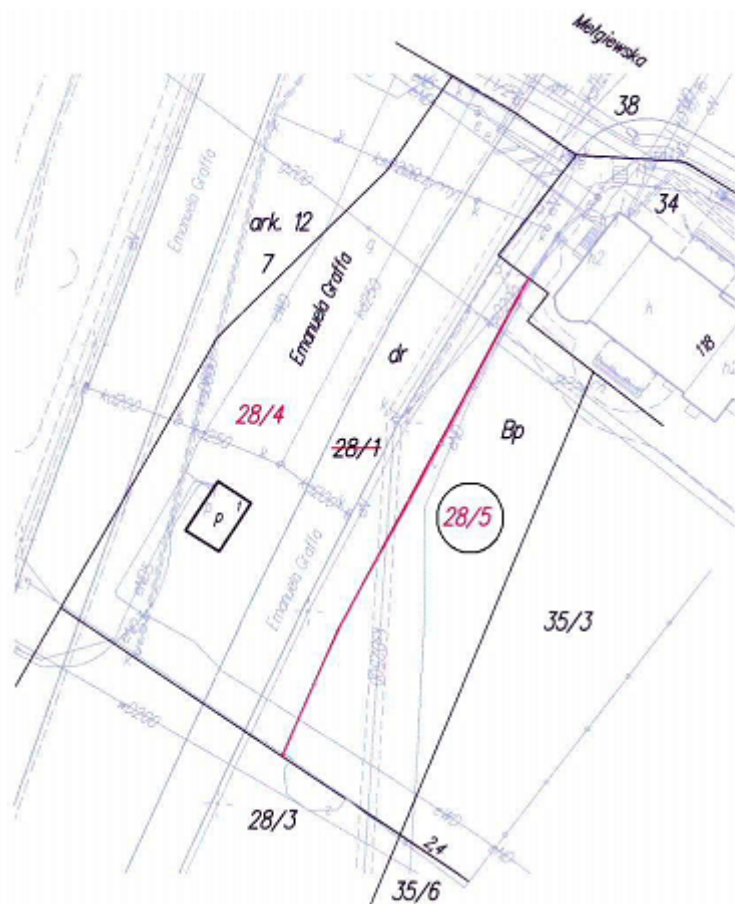
Mapa projektu podziału dz. nr 34



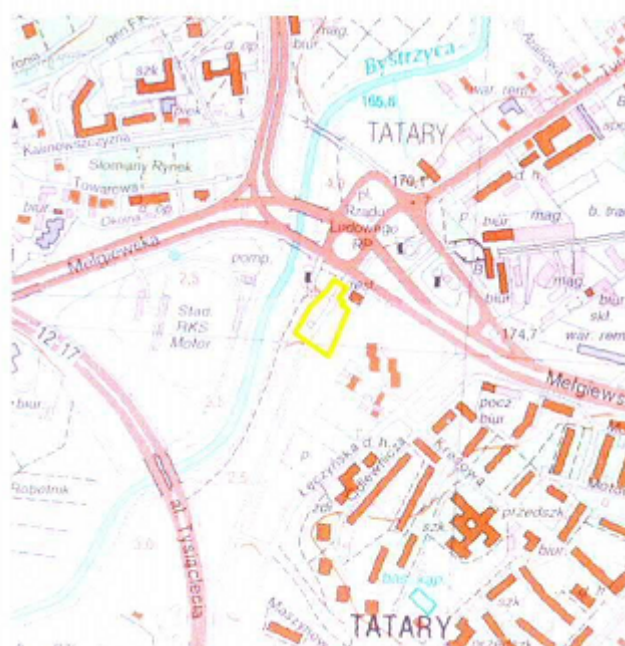
Orientacja 1: 10 000



Mapa projektu podziału dz. nr 28/1



Orientacja 1: 10 000



Mapa projektu podziału dz. nr 35/3

