

UCHWAŁA NR
RADY MIASTA LUBLIN

z dnia 8 września 2011 r.

w sprawie wydzierżawienia w drodze bezprzetargowej nieruchomości stanowiących własność Gminy Lublin na rzecz Miejskiego Ośrodka Sportu i Rekreacji "Bystrzyca" w Lublinie Sp. z o.o.

Na podstawie art. 18 ust. 2 pkt 9 lit a) ustawy z dnia 8 marca 1990 r. o samorządzie gminnym (Dz. U. z 2001 r. Nr 142, poz. 1591 z późn. zm.), art. 13 ust. 1 i art. 37 ust. 4 ustawy z dnia 21 sierpnia 1997 r. o gospodarce nieruchomościami (Dz. U. z 2010 r. Nr 102, poz. 651 z późn. zm.) - Rada Miasta Lublin uchwala, co następuje:

§ 1. Wyraża się zgodę na wydzierżawienie w drodze bezprzetargowej na czas nieoznaczony na rzecz Miejskiego Ośrodka Sportu i Rekreacji "Bystrzyca" w Lublinie Sp. z o.o. z przeznaczeniem na działalność statutową zaznaczonych na załączniku graficznym będącym integralną częścią niniejszej uchwały następujących nieruchomości stanowiących własność Gminy Lublin:

- 1) zabudowanej kompleksem budynków w tym Halą Sportową "Globus" nieruchomości gruntowej położonej w Lublinie przy ul. Filaretów 44, oznaczonej w ewidencji gruntów Miasta Lublin jako dz. nr 160/2 o pow. 63627 m² (obr. 28 - Rury Jezuickie, ark.3), KW ----- ,
- 2) zabudowanej obiektami budowlanymi związanymi z funkcjonowaniem stoku narciarskiego "Globus Ski" nieruchomości gruntowej położonej w Lublinie w pobliżu ul. Zana, oznaczonej w ewidencji gruntów Miasta Lublin jako dz. nr 160/1 o pow. 6405 m² (obr. 28-Rury Jezuickie, ark.3), KW ----- ,
- 3) niezabudowanej nieruchomości gruntowej o łącznej pow. 8074 m² położonej w Lublinie przy ul. Kazimierza Wielkiego oznaczonej w ewidencji gruntów Miasta Lublin jako dz. nr 157/14 o pow. 8057 m² i dz. nr 157/8 o pow. 17 m² (obr. 28 - Rury Jezuickie, ark. 3), KW ----- ,
- 4) zabudowanej budynkami i budowlami obiektu sportowego " Stadion Sygnał" nieruchomości gruntowej, położonej w Lublinie przy ul. Zemborzyckiej 3, oznaczonej w ewidencji gruntów Miasta Lublin jako dz. nr 43/3 o pow. 33575 m² (obr. 9, ark. 5), KW ----- ,
- 5) zabudowanej budynkami i budowlami obiektu sportowego "Stadion Lublinianka" nieruchomości gruntowej o łącznej pow. 55932 m², położonej w Lublinie przy ul. Leszczyńskiego 19 i 19 b, oznaczonej w ewidencji gruntów Miasta Lublin jako dz. nr 2/64 o pow. 84 m², dz. nr 2/67 o pow. 55624 m² (obręb 41-Wieniawa, ark. 1), KW ----- , oraz dz. nr 2/60 o pow. 224m² (obręb 41-Wieniawa, ark. 1) KW -----
- 6) zabudowanej budynkami i budowlami obiektu sportowego " Stadion Kresowa" nieruchomości gruntowej o łącznej pow. 48449 m², położonej w Lublinie przy al. Tysiąclecia, oznaczonej w ewidencji gruntów Miasta Lublin jako dz. nr 6/3 o pow. 25992 m², dz. nr 6/4 o pow. 21834 m² oraz dz. nr 6/2 o pow. 623 m² (obr. 37 - Tatary, ark. 12), KW ----- , KW ----- ,

- 7) nieruchomości gruntowej zagospodarowanej pod boiska sportowe, położonej w Lublinie przy ul. Rusałka, oznaczonej w ewidencji gruntów jako dz. nr 10/12 o pow. 48716 m² (obr. 34-Stare Miasto, ark. 5), KW ----- ,
- 8) nieruchomości gruntowej o łącznej pow. 1259 m² zagospodarowanej pod ścieżkę rowerową , położonej w Lublinie przy ul. Krężnickiej, oznaczonej w ewidencji gruntów Miasta Lublin jako dz. nr 45/1 o pow. 1141 m² (obr. 49 - Zemborzyce Kościelne II, ark. 4) i dz. nr 84/1 o pow. 118 m² (obr. 50 - Zemborzyce Kościelne III, ark. 1), KW ----- ,
- 9) niezabudowanej nieruchomości gruntowej, położonej w Lublinie w pobliżu ulicy Osmolickiej, oznaczonej w ewidencji gruntów Miasta Lublin jako dz. nr nr 34/3 o pow. 2299 m² (obr. 43 - Wrotków, ark. 37), KW ----- ,
- 10) zabudowanej dwoma kortami tenisowymi nieruchomości gruntowej o łącznej pow. 2465 m² , położonej w Lublinie w pobliżu ul. Bursztynowej i ul. Jana Pawła II (Park Czuby) stanowiącej część dz. nr 4/14 (obr. 27, ark 2) oraz część dz. nr 1/33 (obr. 27, ark. 3), KW ----- ,
- 11) zabudowanej torem rowerowym nieruchomości położonej w Lublinie przy ul. Janowskiej 76, stanowiącej część działki nr 25 o pow. 115553 m² (obr. 20, ark. 7), KW ----- , (z wyłączeniem wygradzonego terenu o pow. 1000m² zabudowanego hydrofornią obsługującą ogrody działkowe),
- 12) nieruchomości gruntowej położonej w Lublinie przy ul. Nad Zalewem stanowiącej cz. dz. nr 37/12 o pow. 129631m² (obr. 49, ark. 5), KW ----- ,
- 13) zabudowanej placem betonowym (po Skate Parku) nieruchomości gruntowej położonej w Lublinie przy ul. Koncertowej 3, stanowiącej cz. dz. nr 11/1 o pow. 811 m² (obr. 6 - Czechówka Górna Kol., ark. 9), KW ----- ,
- 14) zagospodarowanej pod boisko trawiaste nieruchomości gruntowej położonej w Lublinie przy ul. Judyma 1, stanowiącej cz. dz. nr 149 o pow. 3184 m² (obr. 39 - Węglin Północ, ark. 4), KW ----- ,
- 15) zagospodarowanej pod zespół boisk sportowych nieruchomości gruntowej położonej w Lublinie przy ul. Husarskiej 10, stanowiącej cz. dz. nr 10 o pow. 5834 m² (obr. 30 - Rury Wi zytkowski,ark. 1), KW ----- ,
- 16) zagospodarowanej pod boisko uniwersalne nieruchomości gruntowej położonej w Lublinie przy ul. Siemiradzkiego 24, stanowiącej cz. dz. nr 14/10 o pow. około 1200 m² (obr. 9- Dziesiąta II, ark. 12), KW ----- ,
- 17) zagospodarowanej pod Skate Park (plac do jazdy na deskorolkach) nieruchomości gruntowej położonej w Lublinie w pobliżu ul. Kawaleryjskiej (Herbowa), stanowiącej cz. dz. nr 44 o pow. około 700 m² (obr. 30 - Rury Wi zytkowski, ark. 2), KW ----- ,
- 18) zabudowanej trzema kortami tenisowymi nieruchomości gruntowej o łącznej pow. około 6000 m² , położonej w Lublinie przy ul. Śliwińskiego, stanowiącej część dz. nr 14/5 (obr. 6, ark 6), KW ----- ,
- 19) zabudowanej jednokondygnacyjnym budynkiem nieruchomości gruntowej położonej w Lublinie przy Al. Zygmunto wskich 3, oznaczonej w ewidencji gruntów Miasta Lublin jako dz. nr 6/3 o pow. 5724 m² (obr. 22-Piaski, ark. 1), KW ----- ,
- 20) zabudowanej nieruchomości gruntowej położonej w Lublinie przy ul. Żeglarskiej 3 i Krężnickiej 2, 4a, 4b, 4c, 6, 6a, 6d, 6e, 6f oznaczonej w ewidencji gruntów Miasta Lublin jako dz. nr 37/34 o pow. 29.3387 m² (obr. 49 -Zemborzyce Kość. II, ark. 5), KW ----- ,

- 21) zabudowanej dwoma boiskami sportowymi do piłki ręcznej nieruchomości gruntowej położonej w Lublinie przy ul. Sławinkowskiej 50 (Świerkowa) , stanowiącej cz. dz. nr 1/17 o pow. około 260 m² (obr. 31 -Sławinek, ark. 1), KW -----
- 22) nieruchomości gruntowej położonej w Lublinie przy ul. Żeglarskiej 1, oznaczonej w ewidencji gruntów Miasta Lublin jako dz. nr 37/27 o pow. 929m² (obr. 49 -Zemborzyce Kość. II, ark. 5), KW----- ,
- 23) nieruchomości gruntowej położonej w Lublinie przy ul. Żeglarskiej, oznaczonej w ewidencji gruntów Miasta Lublin jako dz. nr 37/9 o pow. 4442m² (obr. 49 -Zemborzyce Kość. II, ark. 5), KW ----- ,
- 24) nieruchomości gruntowej położonej w Lublinie przy ul. Żeglarskiej, oznaczonej w ewidencji gruntów Miasta Lublin jako dz. nr 37/6 o pow. 7105 m² (obr. 49 -Zemborzyce Kość. II, ark. 5),
- 25) nieruchomości gruntowej położonej w Lublinie przy ul. Żeglarskiej, oznaczonej w ewidencji gruntów Miasta Lublin jako dz. nr 37/26 o pow. 1207m² (obr. 49 -Zemborzyce Kość. II, ark. 5), KW----- ,
- 26) nieruchomości gruntowej położonej w Lublinie przy ul. Żeglarskiej 5, oznaczonej w ewidencji gruntów Miasta Lublin jako dz. nr 37/36 o pow. 13.0578m² (obr. 49 -Zemborzyce Kość. II, ark. 5), KW ----- ,
- 27) nieruchomości gruntowej położonej w Lublinie przy ul. Krężnickiej, oznaczonej w ewidencji gruntów Miasta Lublin jako dz. nr 37/7 o pow. 1.3432m² (obr. 49 -Zemborzyce Kość. II, ark. 5), KW----- ,
- 28) nieruchomości gruntowej położonej w Lublinie przy ul. Osmolickiej, oznaczonej w ewidencji gruntów Miasta Lublin jako dz. nr 37/3 o pow. 673 m² (obr. 49 -Zemborzyce Kość. II, ark. 5), KW -----,
- 29) nieruchomości gruntowej położonej w Lublinie przy ul. Osmolickiej, oznaczonej w ewidencji gruntów Miasta Lublin jako dz. nr 37/11 o pow. 6.4488m² (obr. 49 -Zemborzyce Kość. II, ark. 5), KW ----- ,
- 30) nieruchomości gruntowej położonej w Lublinie przy ul. Osmolickiej 9, oznaczonej w ewidencji gruntów Miasta Lublin jako dz. nr 62/4 o pow. 2.8665m² (obr. 43 -Wrotków, ark. 38), KW ----- ,
- 31) nieruchomości gruntowej położonej w Lublinie przy ul. Osmolickiej 13, oznaczonej w ewidencji gruntów Miasta Lublin jako dz. nr 62/7 o pow. 3.1420m² (obr. 43 -Wrotków, ark. 38), KW ----- ,
- 32) nieruchomości gruntowej położonej w Lublinie przy ul. Osmolickiej 11, oznaczonej w ewidencji gruntów Miasta Lublin jako dz. nr 59/1 o pow. 2314 m² (obr. 43 -Wrotków, ark. 38), KW ----- ,
- 33) nieruchomości gruntowej położonej w Lublinie przy ul. Bryńskiego 1, oznaczonej w ewidencji gruntów Miasta Lublin jako dz. nr 37/33 o pow. 106m² (obr. 49 -Zemborzyce Kość. II, ark. 5), KW----- ,
- 34) nieruchomości gruntowej pod taflą wody Zalewu Zemborzyckiego w Lublinie, oznaczonej w ewidencji gruntów Miasta Lublin jako dz. nr 92/1 o pow. 169.9163 m² (obr. 50 - Zemborzyce Kość. III, ark. 1) KW ----- ,
- 35) nieruchomości gruntowej pod taflą wody Zalewu Zemborzyckiego w Lublinie, oznaczonej w ewidencji gruntów Miasta Lublin jako dz. nr 37/16 o pow. 156.6654 m² (obr. 49 - Zemborzyce Kość. II, ark. 5) ,

36) nieruchomości położonej w Lublinie przy al. Zygmuntońskich 4, 4a, oznaczonej w ewidencji gruntów Miasta Lublin jako dz. nr 9/8 o pow. 45276 m² (obr. 22 - Piaski, ark. 1) KW LU11/----- L., zabudowanej budynkami pełniącymi łącznie funkcję ośrodka sportowo-rekreacyjnego ,

37) niezabudowanej nieruchomości położonej w Lublinie przy Al. Zygmuntońskich 6, oznaczonej w ewidencji gruntów Miasta Lublin jako dz. nr 9/1 o pow. 4500 m² , (obr. 22 - Piaski, ark. 1) KW----- .

§ 2. Wykonanie uchwały powierza się Prezydentowi Miasta Lublin.

§ 3. Uchwała wchodzi w życie z dniem podjęcia.

Przewodniczący Rady
Miasta Lublin

Piotr Kowalczyk

Dyrektor Wydziału

DYREKTOR
Wydziału Gospodarowania Mieniem
mgr Małgorzata Zdunich

Radca Prawny

Nina Birczyńska
radca prawny

Prezydent Miasta Lublin

Zastępca Prezydenta Miasta Lublin:

Grzegorz Siemiński

Uzasadnienie

Uchwałą nr 95/IX/2011 z dnia 21 kwietnia 2011 r. Rada Miasta Lublin orzekła o likwidacji samorządowego zakładu budżetowego pod nazwą Miejski Ośrodek Sportu i Rekreacji „Bystrzyca” w Lublinie, w celu zawiązania jednoosobowej spółki prawa handlowego Gminy Lublin działającej pod nazwą Miejski Ośrodek Sportu i Rekreacji „Bystrzyca” w Lublinie Sp. z o.o. Zgodnie z jej postanowieniami składniki mienia zakładu budżetowego przekształconego w Spółkę będą stanowić majątek Spółki, zaś prawo trwałe zarządu gruntem przekształconego zakładu stanie się prawem użytkowania wieczystego Spółki. Pokrycie udziałów w kapitale zakładowym Spółki nastąpi poprzez wniesienie przez Gminę Lublin wkładu niepieniężnego w postaci użytkowania wieczystego do nieruchomości przy Al. Zygmuntowskich 4 i 4a w Lublinie oznaczonej w ewidencji gruntów jako dz. 9/8 i przy Al. Zygmuntowskich 6 w Lublinie oznaczonej w ewidencji gruntów jako dz. 9/1 oraz tytułu do nieruchomości przy Al. Zygmuntowskich 5 w Lublinie oznaczonej w ewidencji gruntów jako działka 6/2. Z uwagi na fakt, iż pozostałe nieruchomości gminne pozostające dotychczas w trwałym zarządzie MOSiR „Bystrzyca” nie zostały ww. Uchwałą Rady Miasta przeznaczone do wniesienia przez Gminę Lublin jako wkład niepieniężny do Spółki na pokrycie udziałów w kapitale zakładowym i jako takie stały się, w tej formie prawnej, zbędne dla likwidowanej jednostki organizacyjnej gminy, wystąpiła ona zgodnie z treścią art. 47 ust. 1 ustawy z dnia 21 sierpnia 1997 r. o gospodarce nieruchomościami (Dz. U. z 2010 r. Nr 102, poz. 651 z późn. zm), po uprzednim uzyskaniu zgody organu nadzorującego, z wnioskiem o wygaśnięcie trwałego zarządu. Wniosek ten został zrealizowany poprzez wydanie przez Prezydenta Miasta Lublin stosownych decyzji o wygaśnięciu trwałego zarządu. Wydanie decyzji o wygaśnięciu trwałego zarządu było elementem przekształcenia zakładu budżetowego MOSiR Bystrzyca w Spółkę MOSiR Bystrzyca. Ta czynność prawna nie była w sprzeczności z zaistniałą potrzebą powierzenia likwidowanej jednostce, w innej formie prawnej nieruchomości w stosunku do których został wygaszony trwały zarząd oraz tych, które były dotychczas przedmiotem użyczenia na jej rzecz. Na wniosek zakładu budżetowego gminy Miejskiego Ośrodka Sportu i Rekreacji Bystrzyca z dnia 30.05.2011r. Prezydent Miasta Lublin Zarządzeniem nr 499/2011 z dnia 02.06.2011r. wyraził zgodę na zawarcie na okres do 3 lat stosownej umowy dzierżawy wymienionych w niniejszej uchwale nieruchomości. Zawarcie tej umowy dzierżawy było niezbędne dla zapewnienia jednostce budżetowej w likwidacji a po przekształceniu jej sukcesorowi możliwości wykonywania celów statutowych poprzez kontynuację, będącej zadaniem Gminny, funkcji rekreacyjno-sportowej na nieruchomościach wymienionych w przedmiotowym zarządzeniu. Postanowieniem z dnia 05.07.2011 r. Sąd Rejonowy Lublin-Wschód w Lublinie z siedzibą w Świdniku, VI Wydział Gospodarczy Krajowego Rejestru Sądowego na podstawie Aktu Założycielskiego w formie Aktu Notarialnego Nr 2632/2011, sporządzonego w dniu 30 czerwca 2011 r zawiązującego jenoosobową spółkę z ograniczoną odpowiedzialnością Gminy Lublin postanowił wpisać do krajowego Rejestru Sądowego: Rejestru przedsiębiorców pod numerem KRS: 0000390895 Spółkę działającą pod firmą Miejski Ośrodek Sportu i Rekreacji " Bystrzyca" w Lublinie Spółka z ograniczoną odpowiedzialnością. Zgodnie z paragrafem 8 ww. aktu notarialnego celem działalności Spółki jest zaspakajanie zbiorowych potrzeb mieszkańców Gminy Lublin w zakresie aktywnego spędzania czasu oraz promowania postaw służących poprawie zdrowia i sprawności fizycznej poprzez oferowanie profesjonalnych i innowacyjnych usług sportowo-rekreacyjnych. Spółka wystąpiła z wnioskiem o wydzierżawienie na jej rzecz wymienionych w niniejszej uchwale nieruchomości na czas nieoznaczony, w tym również nieruchomości położonych przy al. Zygmuntowskich 4, 4a i 6 dz. nr 9/8 i 9/1 (obr. 22- Piaski, ark. 1). Dnia 29 sierpnia 2011 r. Zarząd Miejskiego Ośrodka Sportu i Rekreacji "Bystrzyca" w Lublinie Sp. z o.o. zrzekł się prawa użytkowania wieczystego ww. nieruchomości, które to zostały uprzednio wniesione do majątku Spółki jako wkład niepieniężny współlnika. Powyższa

czynność była spowodowana warunkami realizacji przez Gminę Lublin projektu " Budowa zespołu krytych pływalni przy al. Zygmuntońskich 4 w Lublinie" zakwalifikowanego do programu inwestycji o szczególnym znaczeniu dla sportu na rok 2011 w ramach środków Funduszu Rozwoju Kultury Fizycznej Ministerstwa Sportu i Turystyki, a przede wszystkim warunkiem aby nieruchomości, na których będzie realizowana inwestycja znajdowały się we władaniu wnioskodawcy tj. Gminy Lublin. Uznając za zasadną argumentację przedstawioną we wniosku, zgodnie z którą legitymowanie się przez Spółkę taką umową jest niezbędne do prawidłowego realizowania sportowo- rekreacyjnych celów statutowych Spółki, w tym pozyskiwania w drodze umów poddzierżawy, podnajmu bądź innych umów cywilno-prawnych środków na utrzymanie przedmiotowych nieruchomości, podjęcie niniejszej uchwały jest uzasadnione.

Załącznik do Uchwały Nr

Rady Miasta Lublin

z dnia 8 września 2011 r.

Zalacznik1.pdf

Załączniki graficzne

Zastępca Prezydenta Miasta Lublin

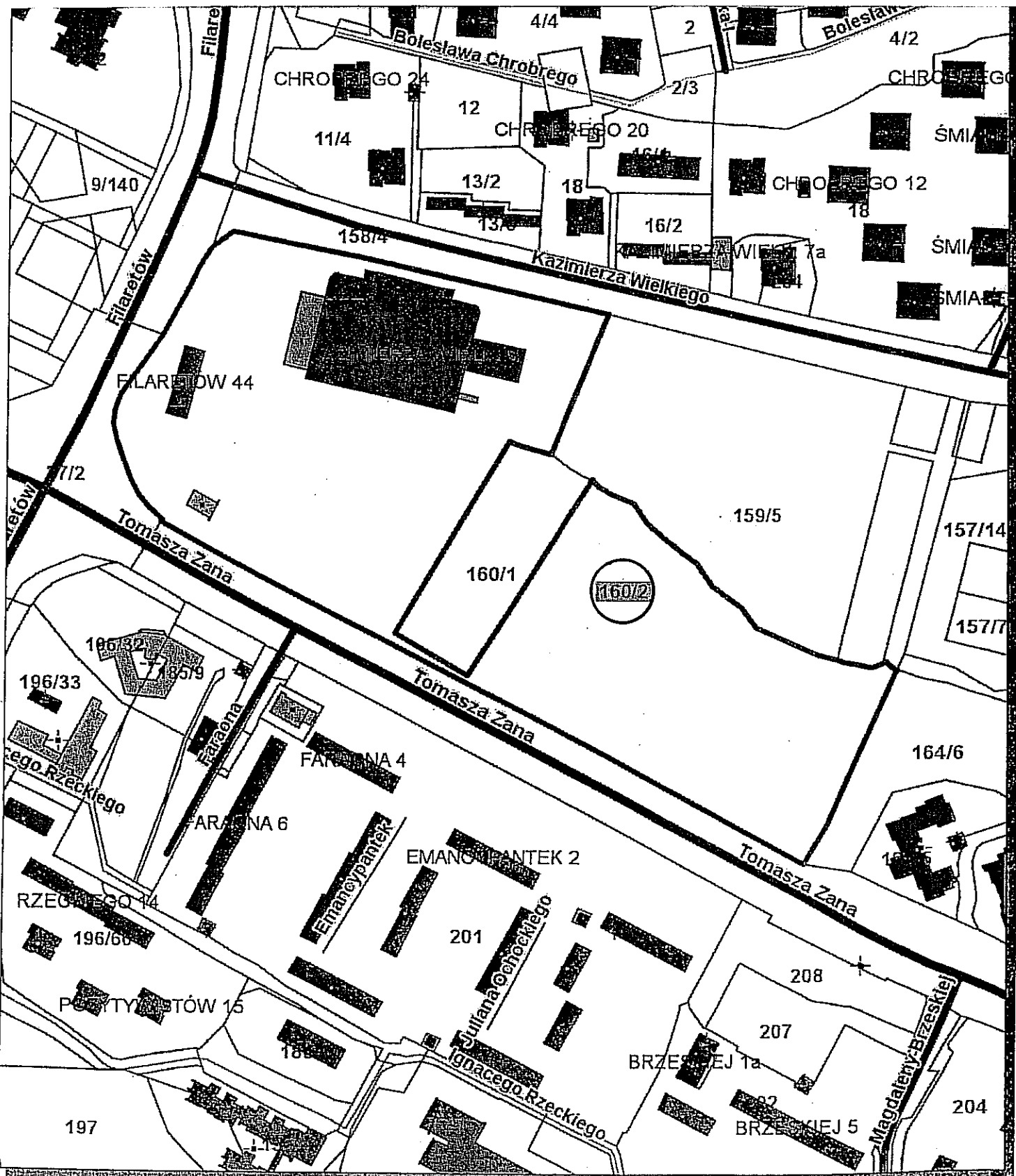
Grzegorz Siemiński

DYREKTOR
Wydziału Gospodarowania Mieniem

mgr Małgorzata Ziłuch

mgr inż. Iwona Furmaga

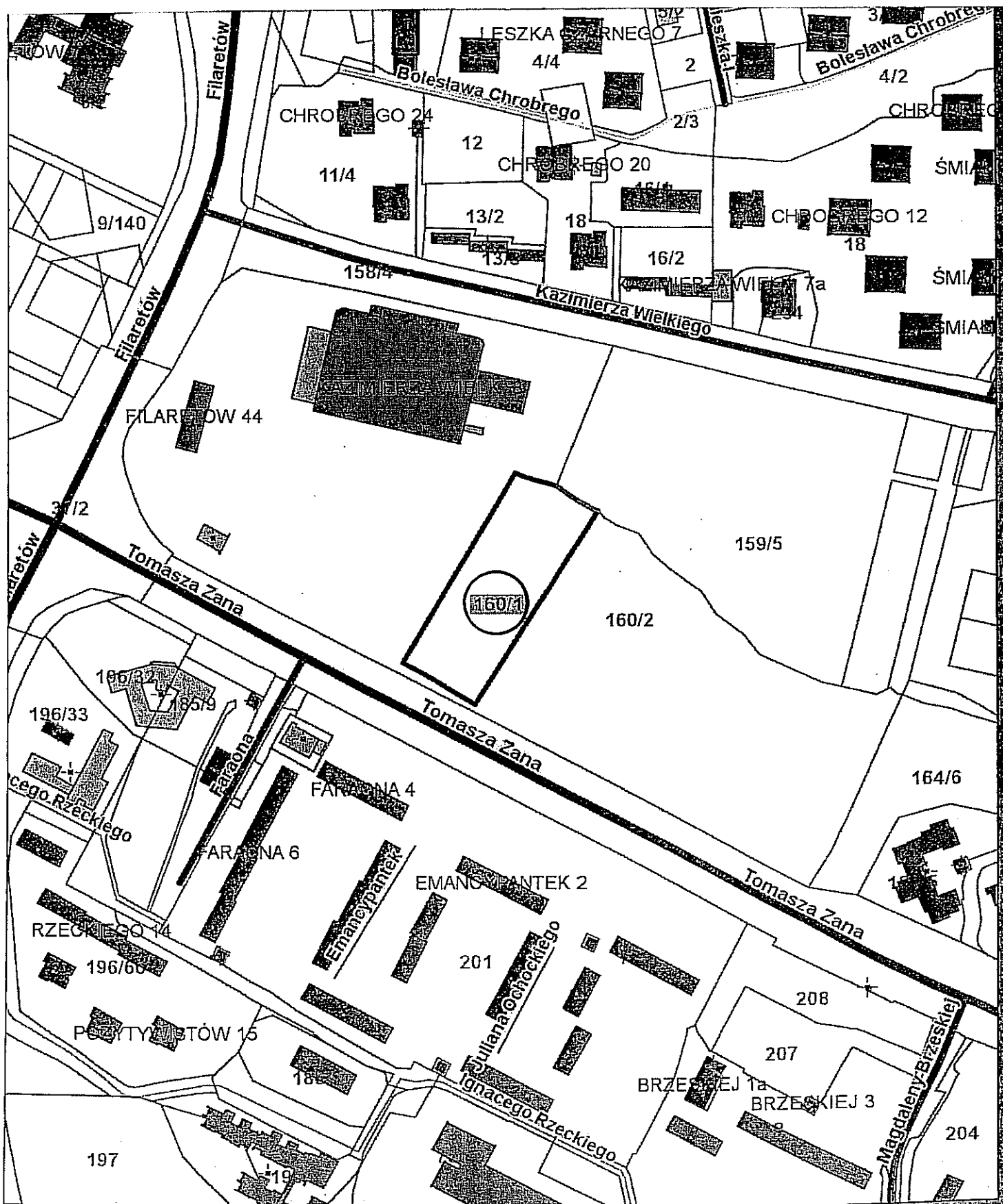
Załącznik graficzny Nr 1.....
do Uchwały Nr.....
Rady Miasta Lublin
z dnia.....



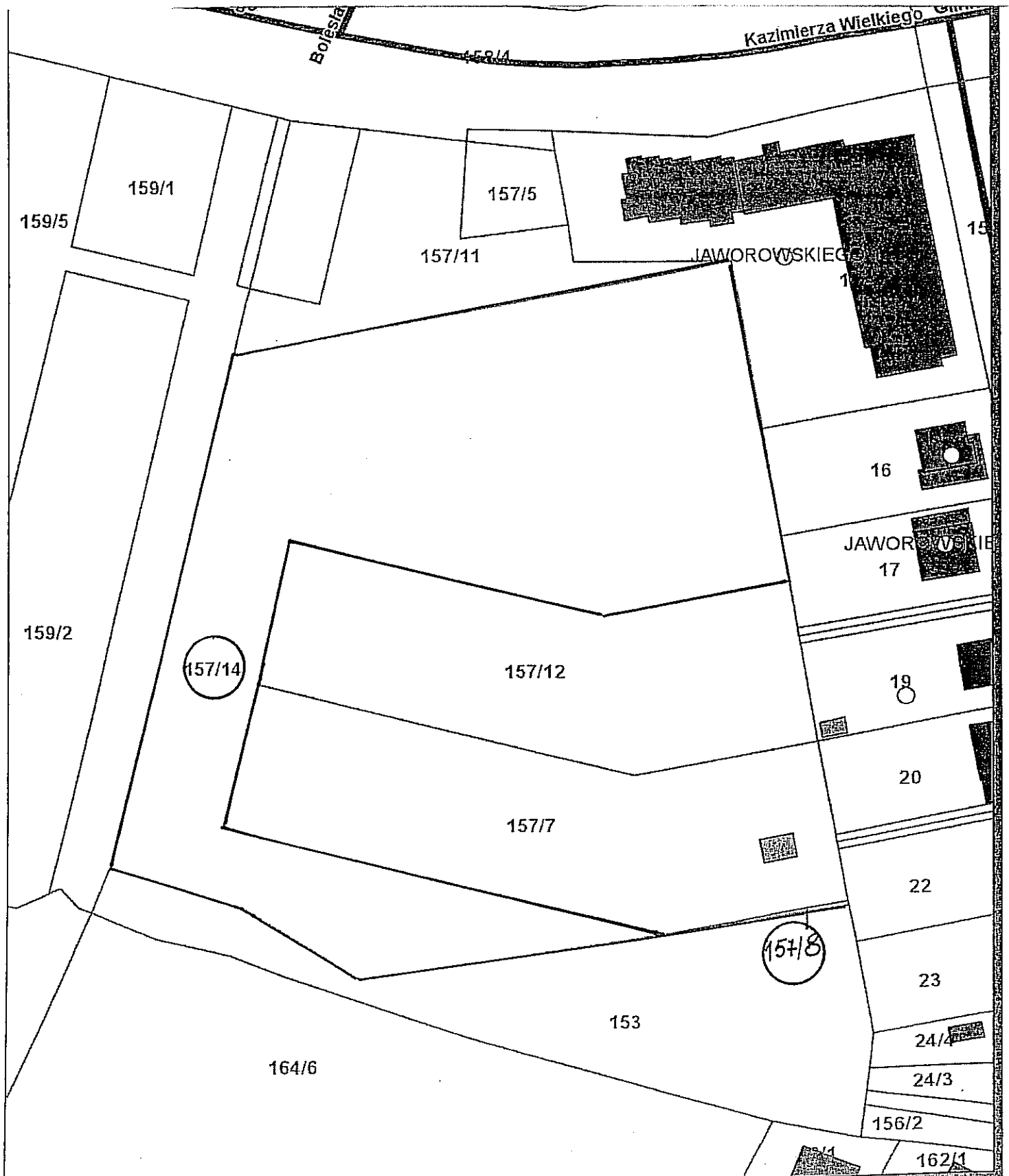
Udostępniane informacje nie są dokumentami w postępowaniach administracyjnych i innych.

Dokumenty należy zamawiać w Wydziale Geodezji co podlega opłatom zgodnie z rozporządzeniem z dnia 19 lutego 2004r. w sprawie wysokości opłat za czynności geodezyjne i kartograficzne oraz udzielanie informacji, a także za wykonywanie wyrysów i wypisów z operatu ewidencyjnego (Dz.U. Nr 37 poz.333).

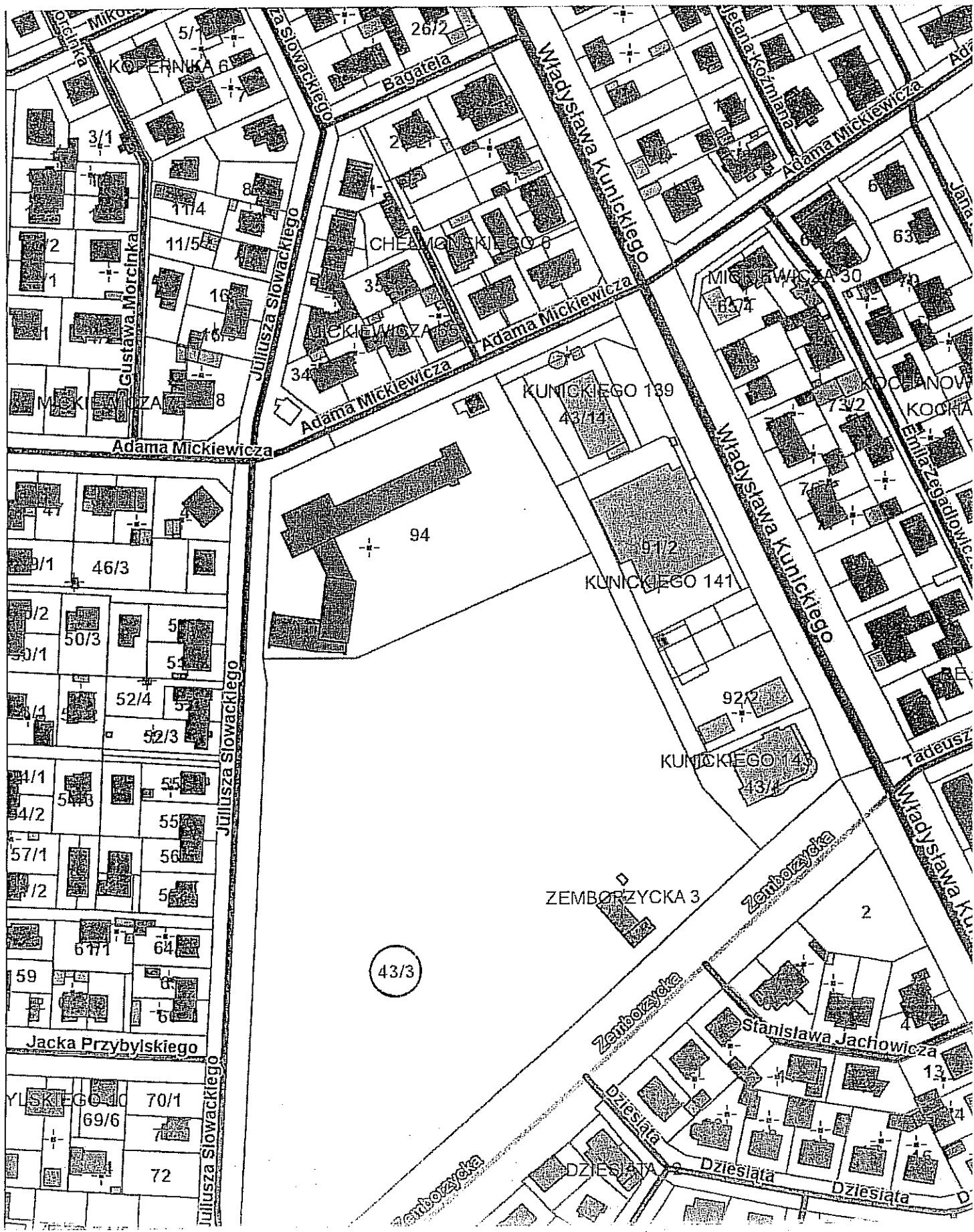
Załącznik graficzny Nr 2
do Uchwały Nr.....
Rady Miasta Lublin
z dnia.....



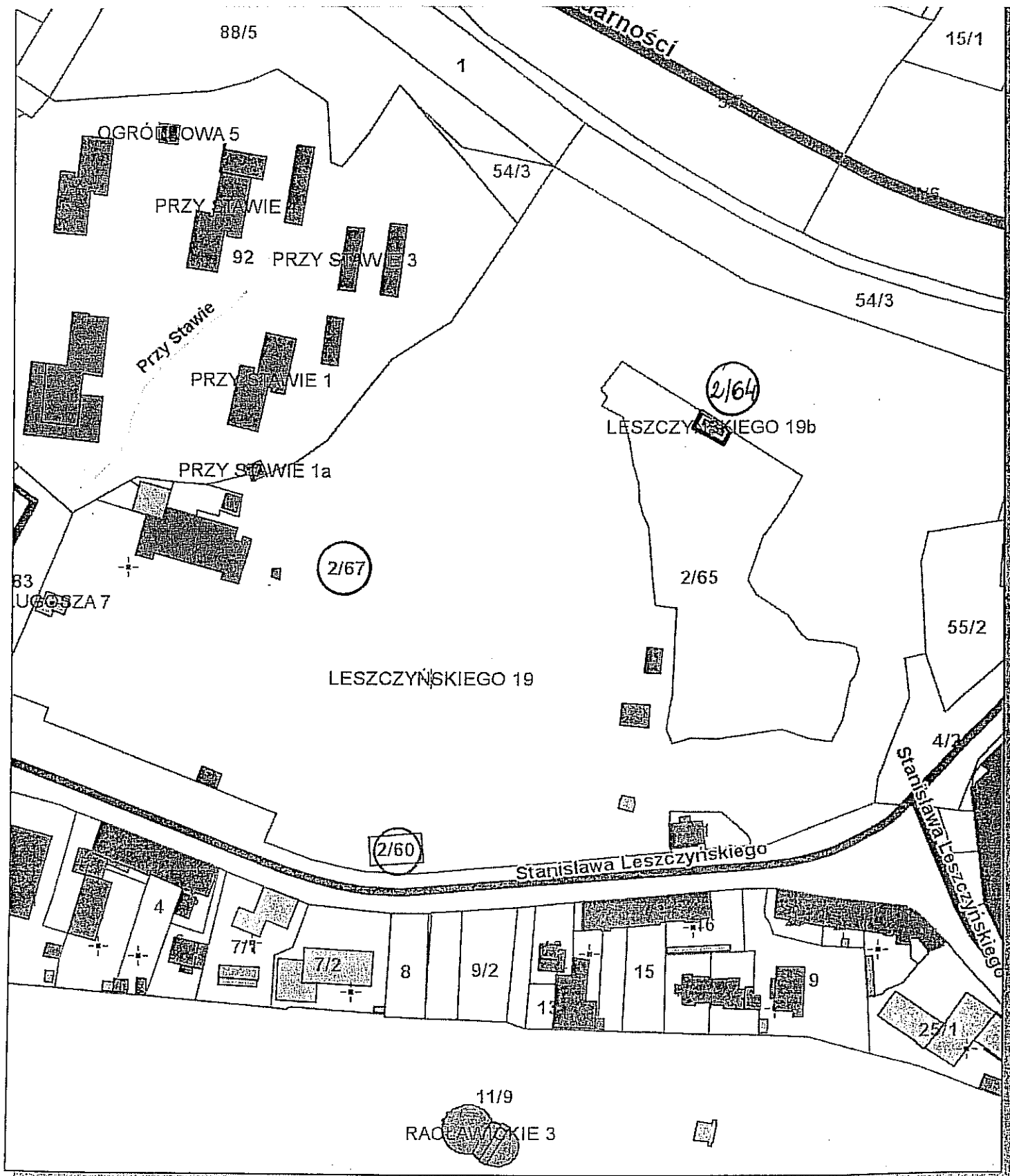
Załącznik graficzny Nr **3**
do Uchwały Nr.....
Rady Miasta Lublin
z dnia.....



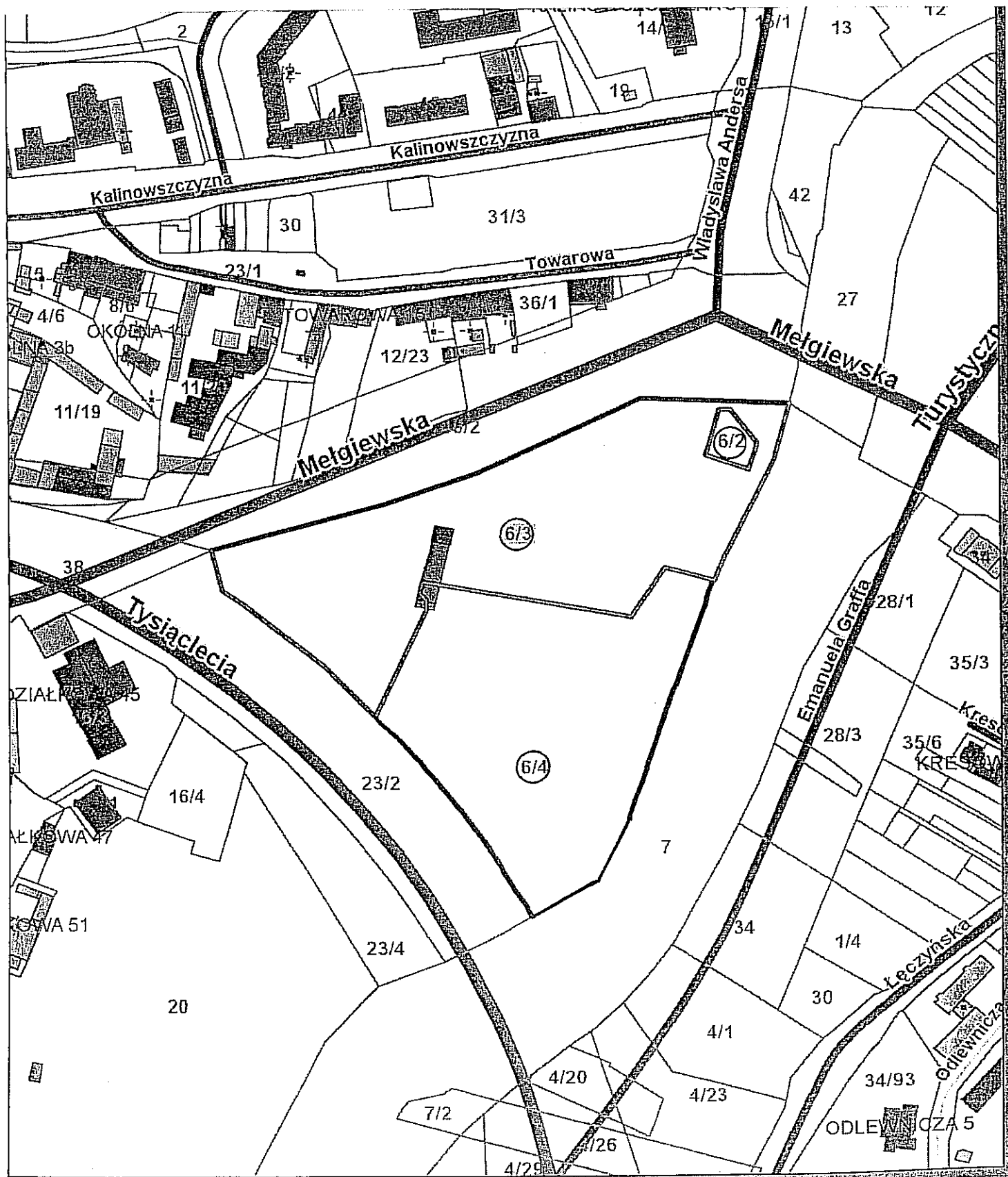
Załącznik graficzny Nr **4**.....
do Uchwały Nr.....
Rady Miasta Lublin
z dnia.....



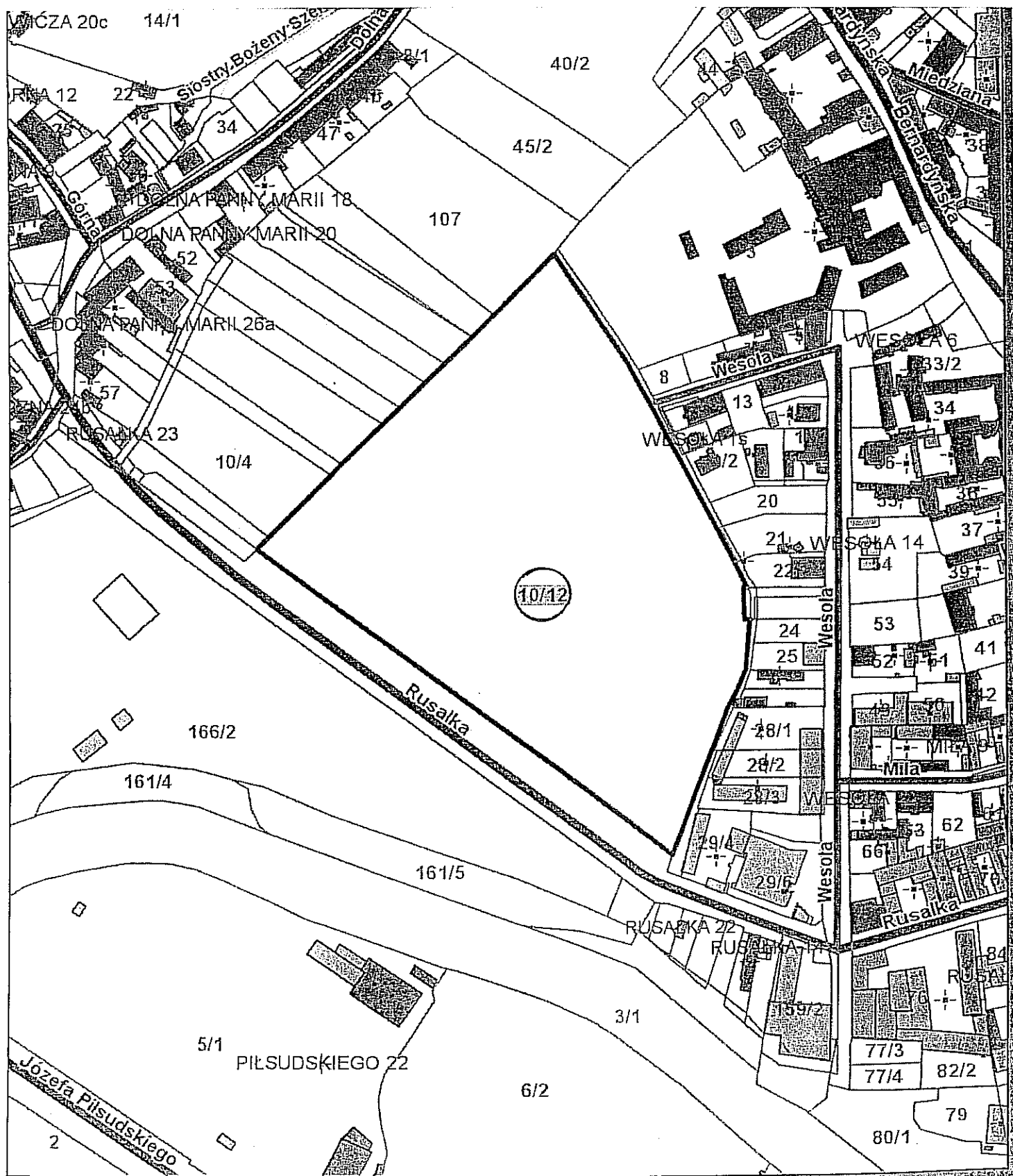
Załącznik graficzny Nr⁵
do Uchwały Nr.....
Rady Miasta Lublin
z dnia.....



Załącznik graficzny Nr **6**.....
do Uchwały Nr.....
Rady Miasta Lublin
z dnia.....



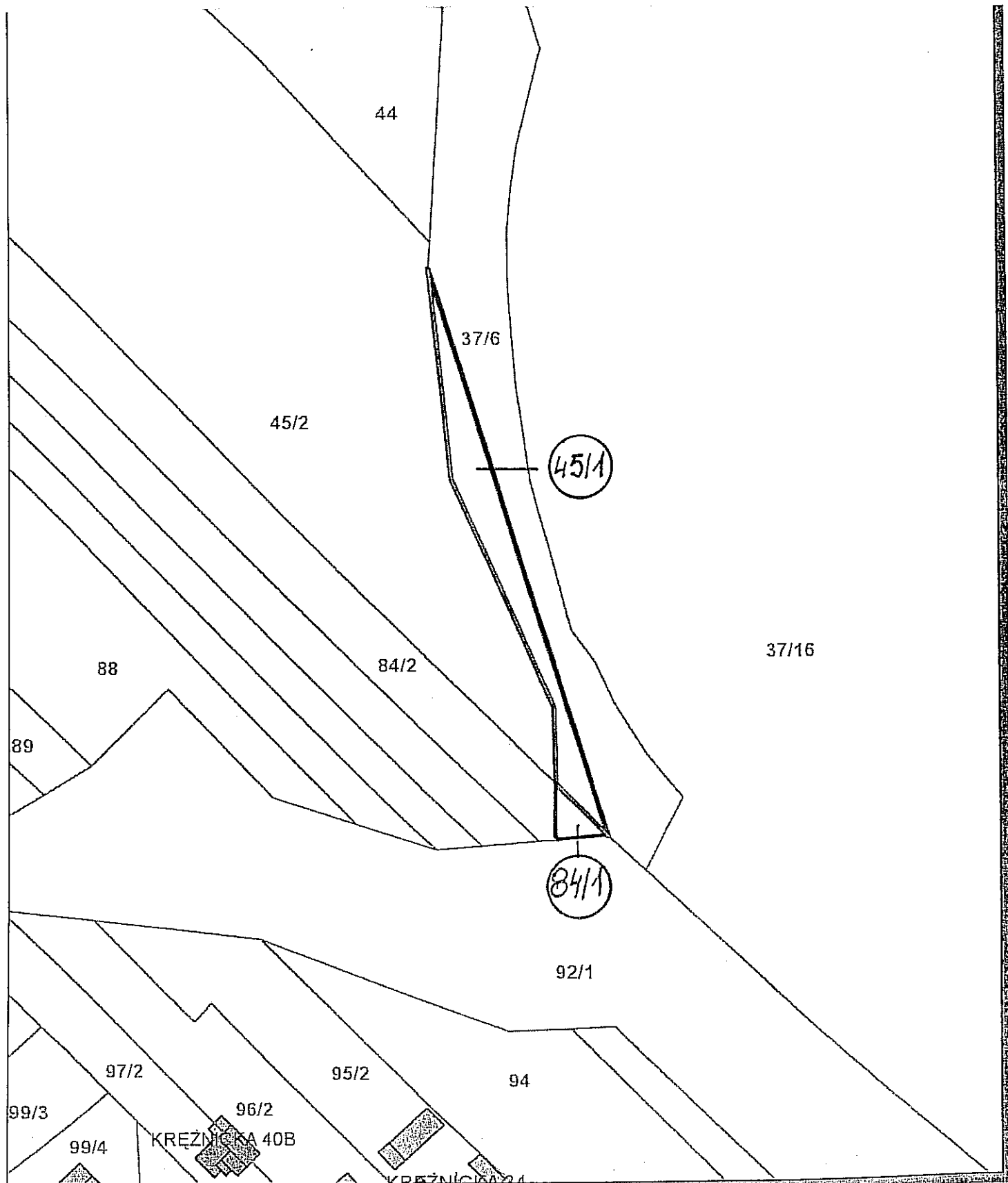
Załącznik graficzny Nr ...7...
do Uchwały Nr.....
Rady Miasta Lublin
z dnia.....



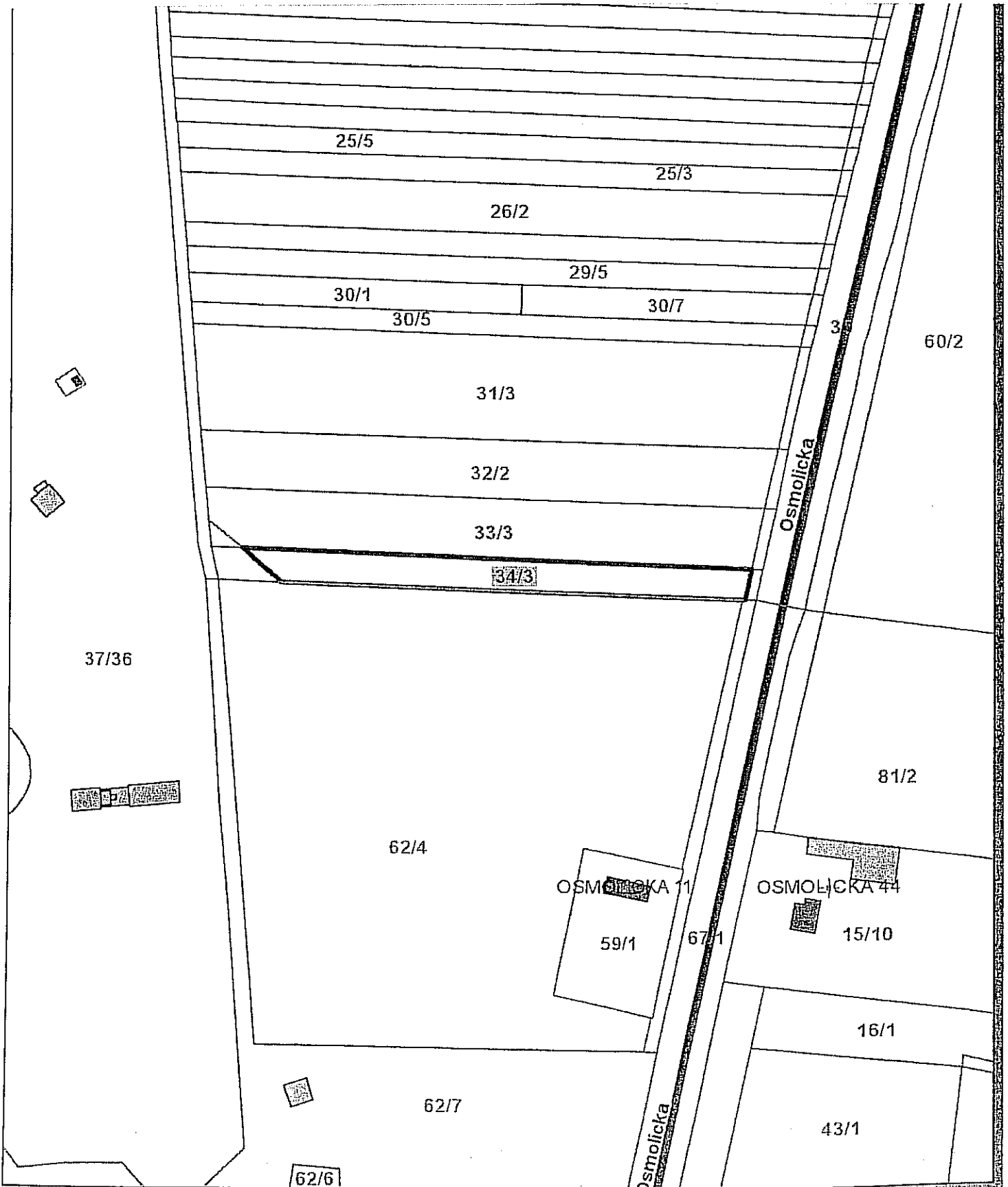
Udostępniane informacje nie są dokumentami w postępowaniach administracyjnych i innych.

Dokumenty należy zamawiać w Wydziale Geodezji co podlega opłatom zgodnie z rozporządzeniem z dnia 19 lutego 2004r. w sprawie wysokości opłat za czynności geodezyjne i kartograficzne oraz udzielanie informacji, a także za wykonywanie wyrysów i wypisów z operatu ewidencyjnego (Dz.U. Nr 37 poz.333).

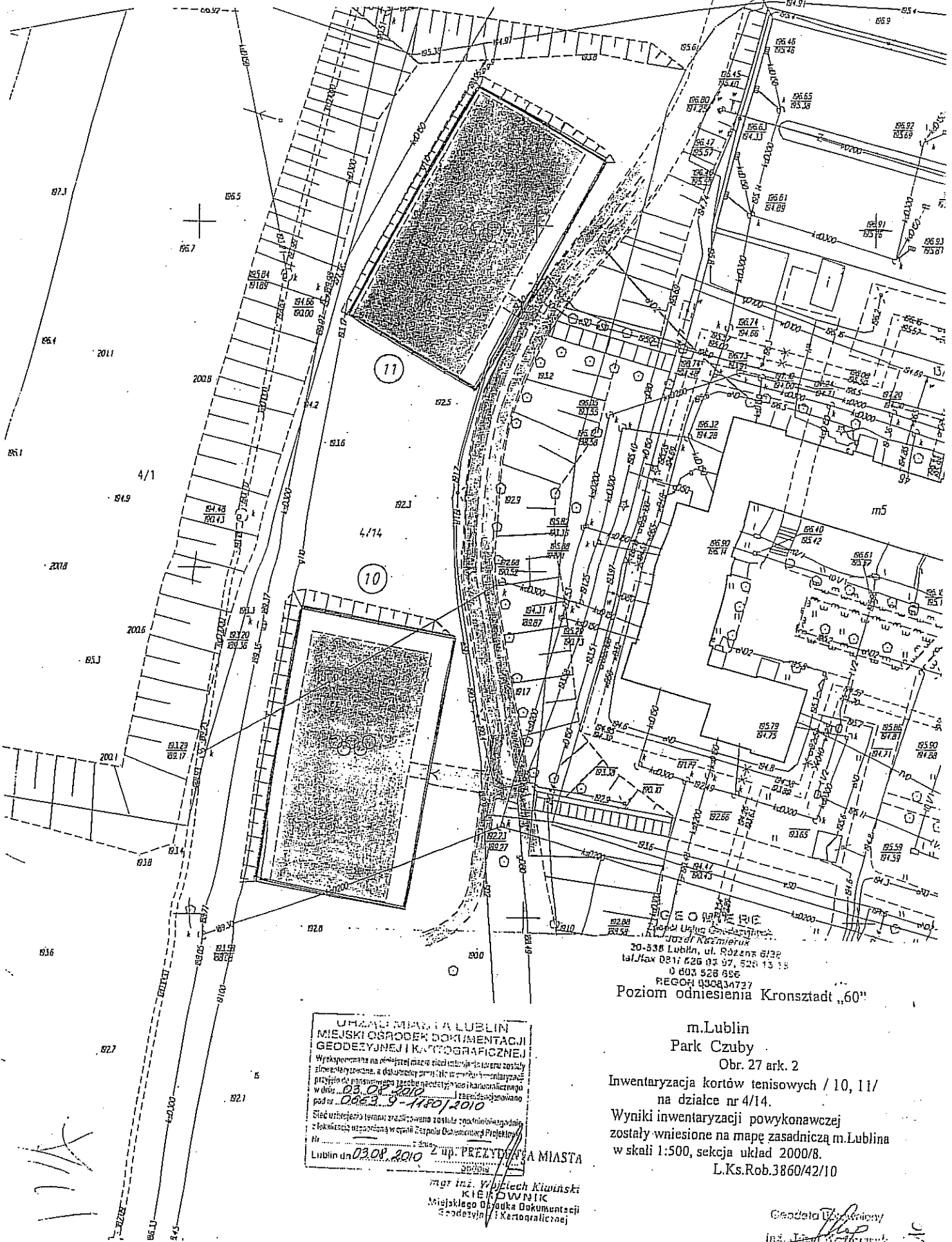
Załącznik graficzny Nr⁸
do Uchwały Nr.....
Rady Miasta Lublin
z dnia.....



Załącznik graficzny Nr **9**
do Uchwały Nr.....
Rady Miasta Lublin
z dnia.....



Załącznik graficzny Nr10
do Uchwały Nr.....
Rady Miasta Lublin
z dnia.....



GEOINFORM
Biuro Usług Geodezyjnych
Józef Kozłowski
20-538 Lublin, ul. Różana 6/32
tel./fax 081 426 03 97, 528 15 15
0 603 526 696
REGON 143081727
Poziom odniesienia Kronsztadt „60”

UMIARMIANIA LUBLIN
MIEJSKI OŚRODEK DOKUMENTACJI
GEODEZYJNEJ I KARTOGRAFICZNEJ
Wykazane na niniejszej mapie siedliska i tereny zostały
składowane, a dokumenty przytoczone w niniejszym
przyjęto do pasywnego i aktywnego i aktualizowanego
w dniu 03.08.2010
pod nr 0853.9-11801/2010
Śledztwo terenowe przeprowadzono zgodnie z
z lokalizacją nieopisaną w sprawie Zarządca Budowlanej Projektowej
Nr
Lublin dn 03.08.2010 2 wp. PREZYDENTA MIASTA
900016

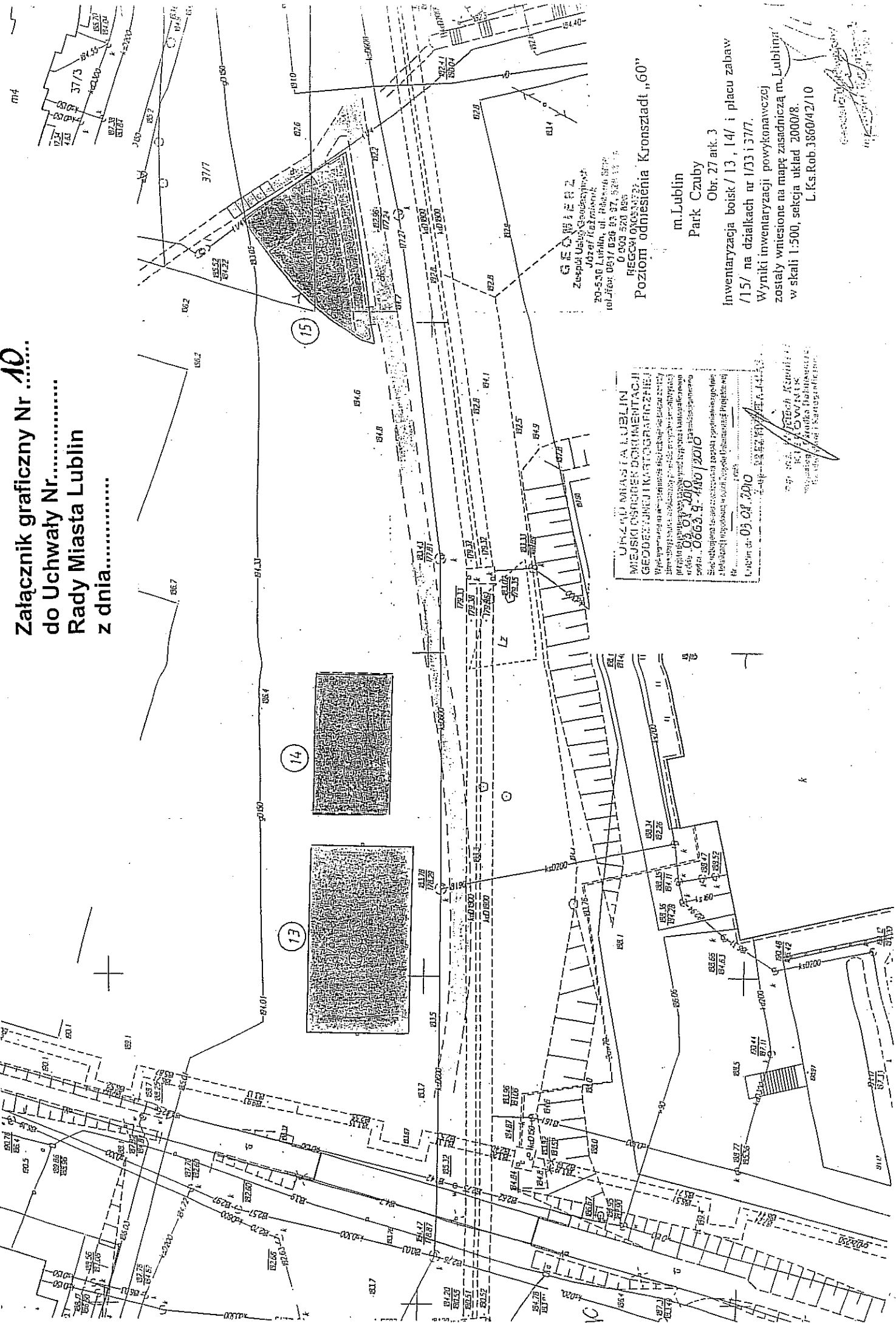
mgr inż. Wojciech Kławiński
KIEROWNIK
Miejskiego Ośrodka Dokumentacji
Geodezyjnej i Kartograficznej

m.Lublin
Park Czuby
Obr. 27 ark. 2
Inwentaryzacja kortów tenisowych / 10, 11/
na działce nr 4/14.
Wyniki inwentaryzacji powykonawczej
zostały wniesione na mapę zasadniczą m.Lublina
w skali 1:500, sekcja układ 2000/8.
L.Ks.Rob.3860/42/10

Geodeta Usług
inż. Józef Kozłowski

17/1

Załącznik graficzny Nr **10**
 do Uchwały Nr.....
 Rady Miasta Lublin
 z dnia.....



URZĄD MIASTA LUBLIN
 MIEJSKI ZBIORNIK DOKUMENTACJI
 GEODEZJI I KARTOGRAFICZNEJ
 Wykazano na planie sytuacyjnym, bez podania daty
 wydania, w oparciu o plan sytuacyjny, z datą
 wydania: **03.07.2010** 1:500
 opiera na: **0666.9-140/2010** - załącznik nr 10
 Stanowiąca część dokumentacji projektu
 z datą wydania w oparciu o plan sytuacyjny, z datą
 wydania: **03.07.2010**
 Lublin, dn. **03.07.2010**

GEOINŻYNIERZ
 Zespół Usług Skonsumerystycznych
 Józef Krawczyński
 20-540 Lublin, ul. Białobruna 57P
 tel./fax: 081/826 93 87, 526 13 14
 0 603 520 885

Poziom odmiesienia Kronstadt „60”

m.Lublin
 Park Czuby

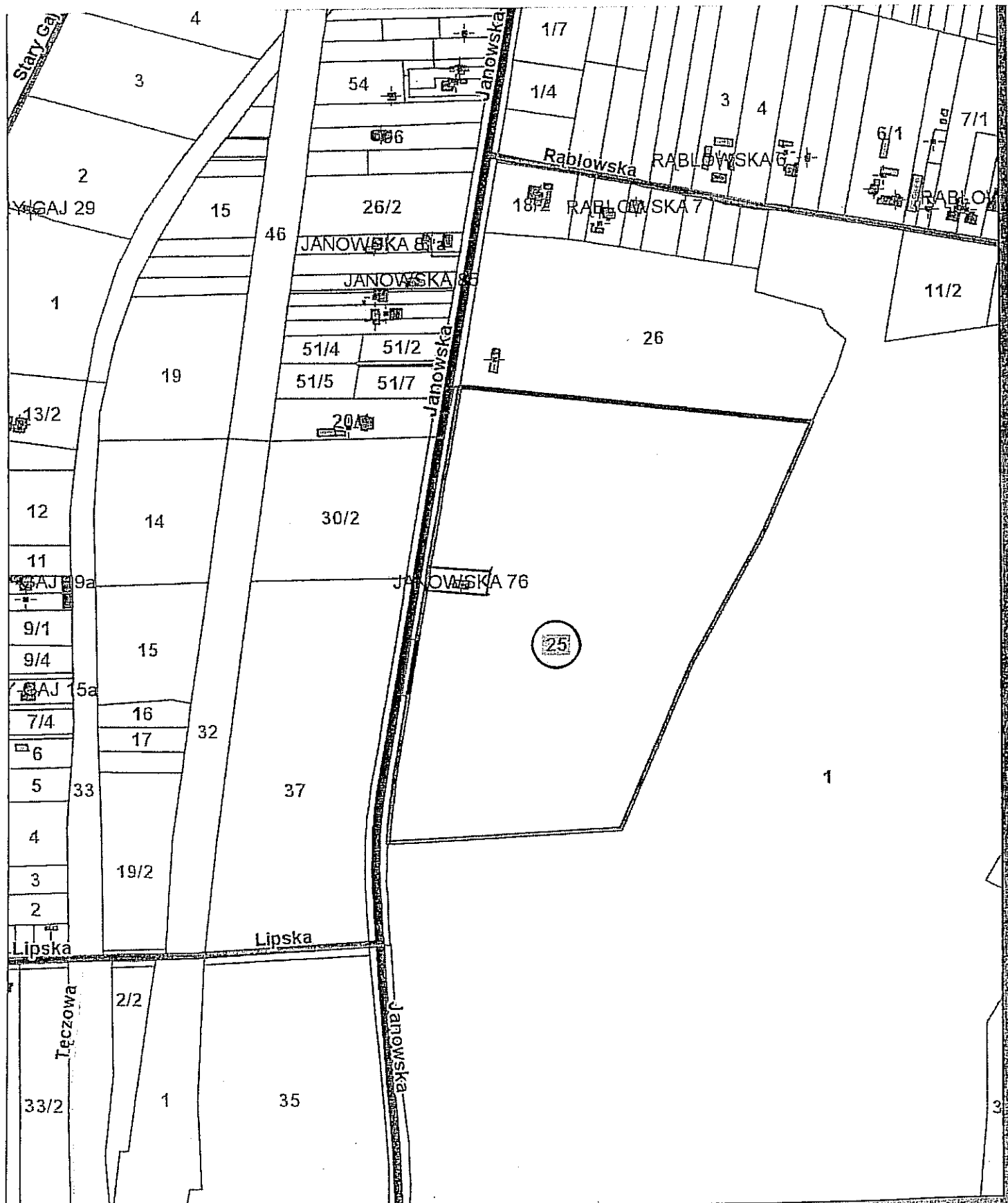
Inwentaryzacja boisk / 13, 14/ i placu zabaw
 /15/ na działkach nr /133 i 377/.

Wyniki inwentaryzacji powykonawczej
 zostały wniezione na mapę zasadniczą m. Lublin
 w skali 1:500, sekcja układ 2000/8
 L.Ks.Rob.3860/42/10

mgr inż. J. Krawczyński
 ul. Białobruna 57P
 20-540 Lublin
 tel./fax: 081/826 93 87, 526 13 14
 0 603 520 885

[Handwritten signature]
 [Illegible text]

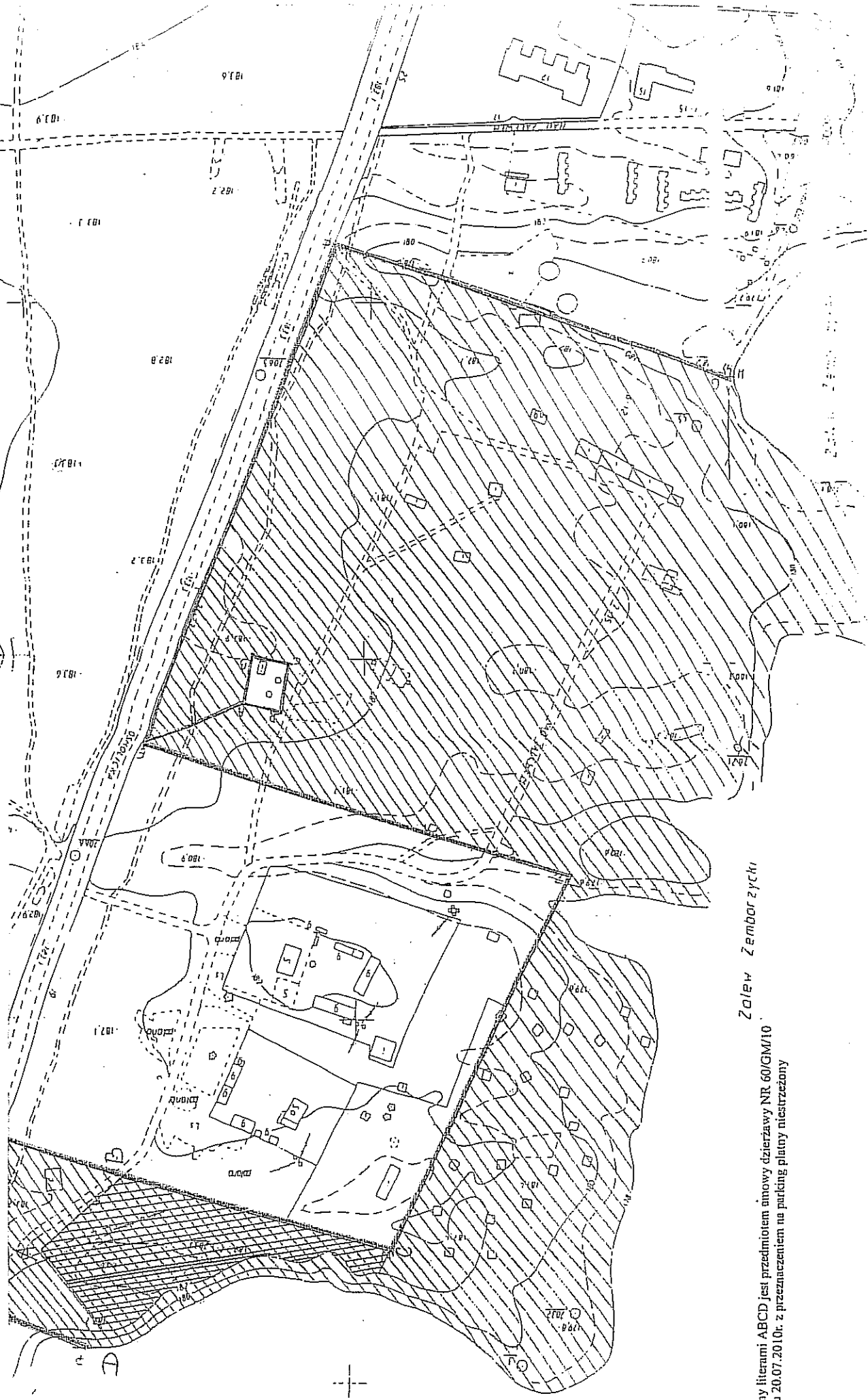
Załącznik graficzny Nr
do Uchwały Nr.....
Rady Miasta Lublin
z dnia.....



Udostępniane informacje nie są dokumentami w postępowaniach administracyjnych i innych.

Dokumenty należy zamawiać w Wydziale Geodezji co podlega opłatom zgodnie z rozporządzeniem z dnia 19 lutego 2004r. w sprawie wysokości opłat za czynności geodezyjne i kartograficzne oraz udzielanie informacji, a także za wykonywanie wyrysów i wypisów z operatu ewidencyjnego (Dz.U. Nr 37

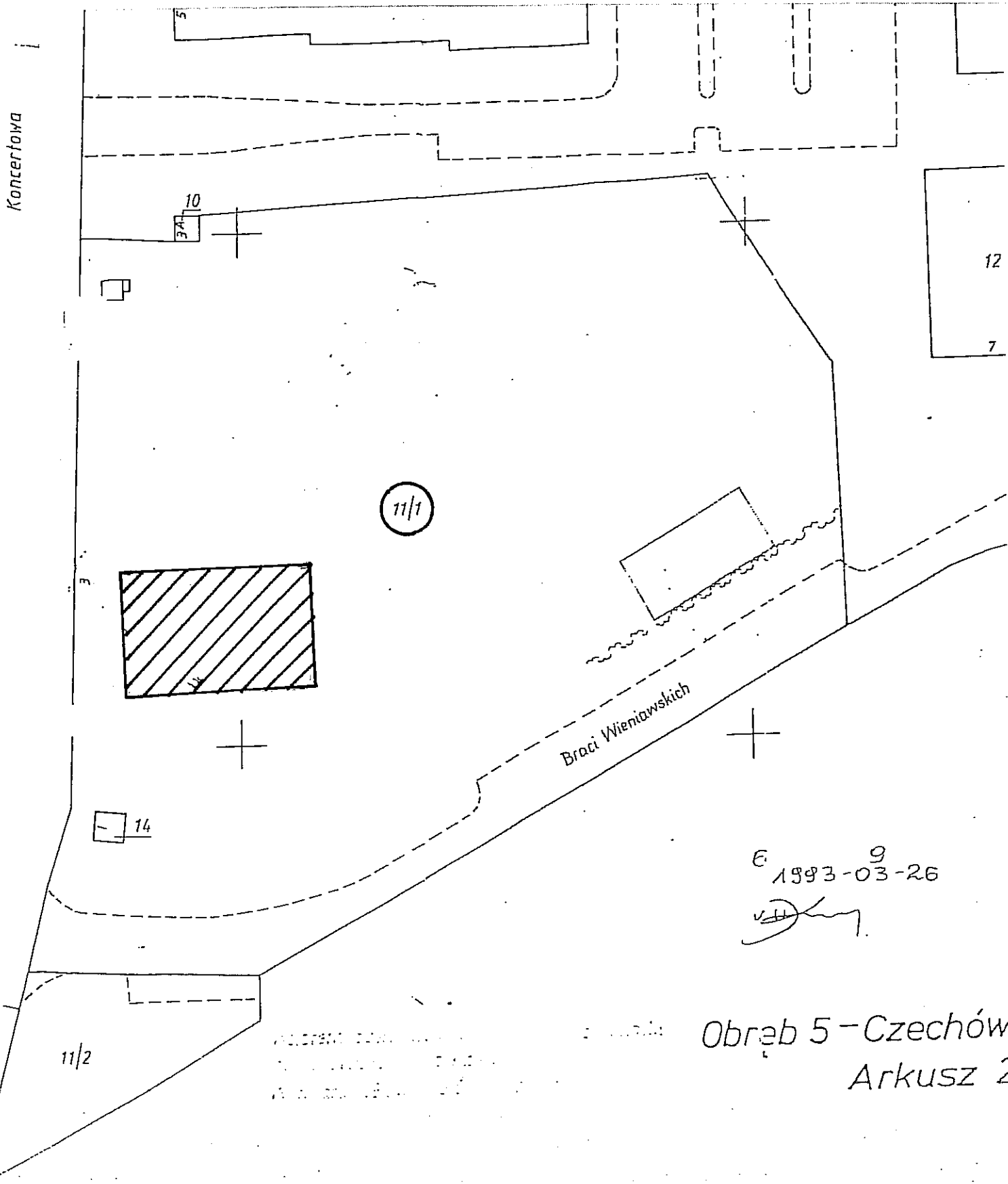
Załącznik graficzny Nr **12**
do Uchwały Nr.....
Rady Miasta Lublin
z dnia.....



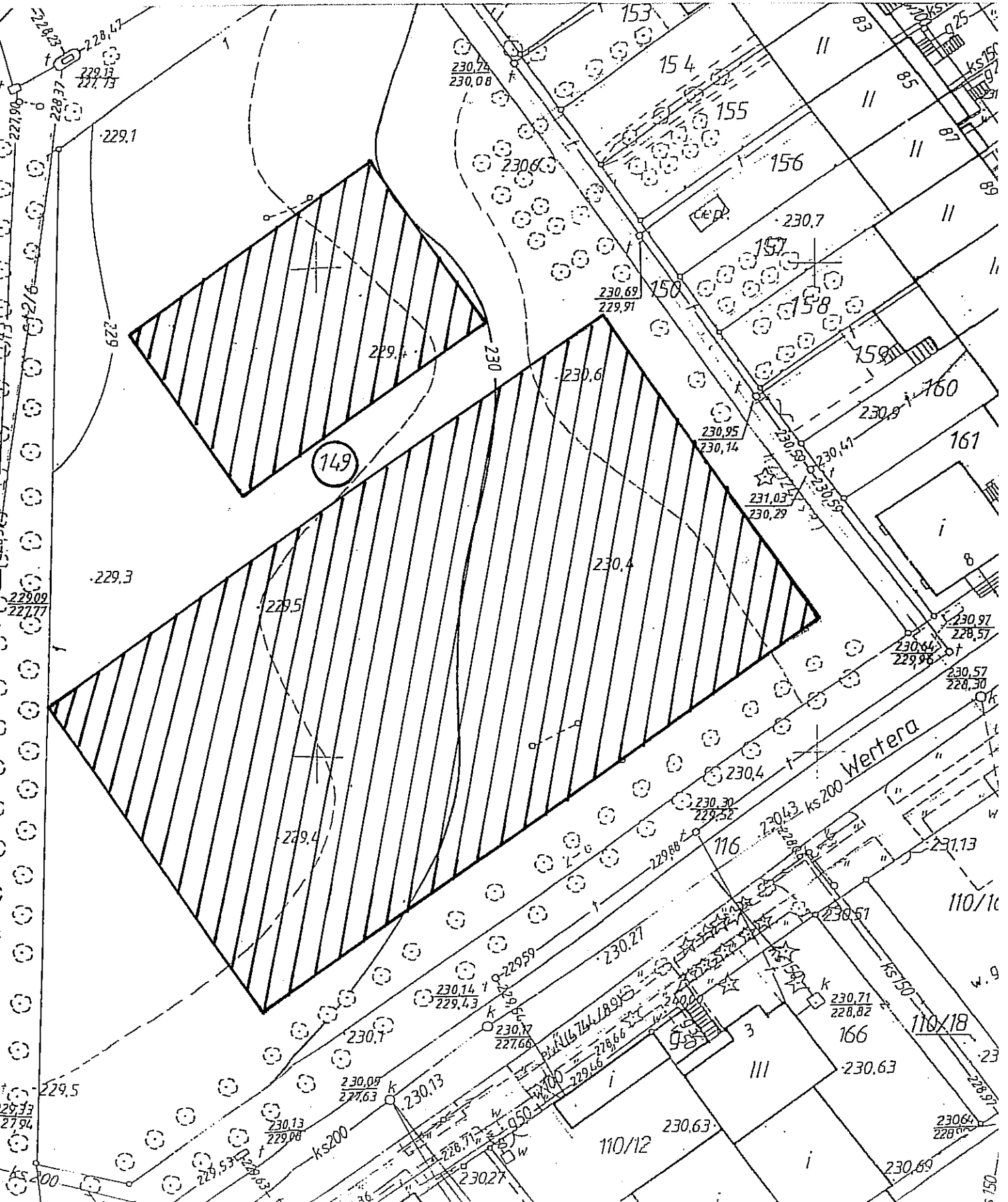
Zalew Żemborzycki

Uwaga:
teren oznaczony literami ABCD jest przedmiotem umowy dzierżawy NR 60/GM/10
zawartej w dniu 20.07.2010r. z przeznaczeniem na parking płatny niestrzeżony

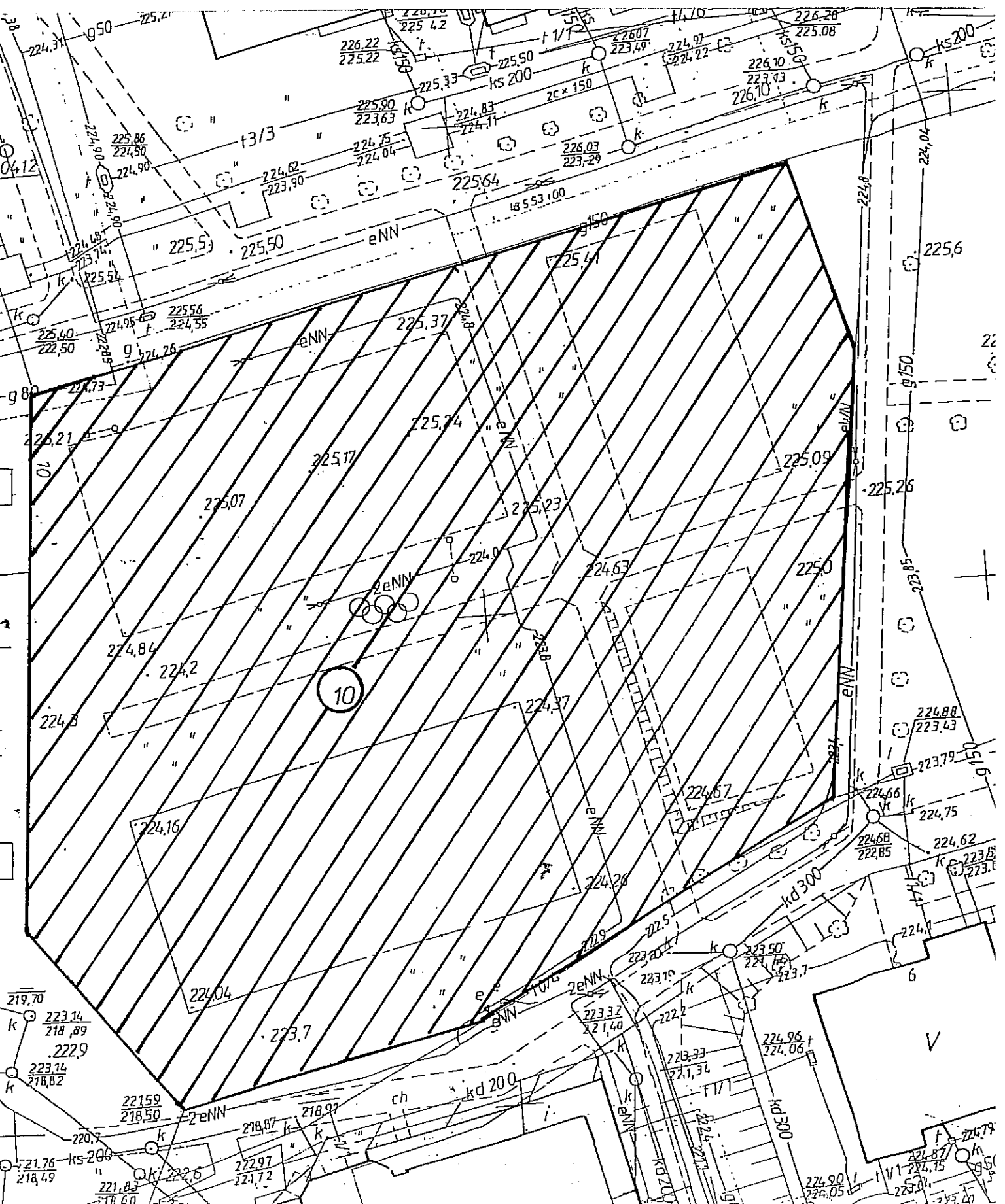
Załącznik graficzny Nr **13**
do Uchwały Nr.....
Rady Miasta Lublin
z dnia.....



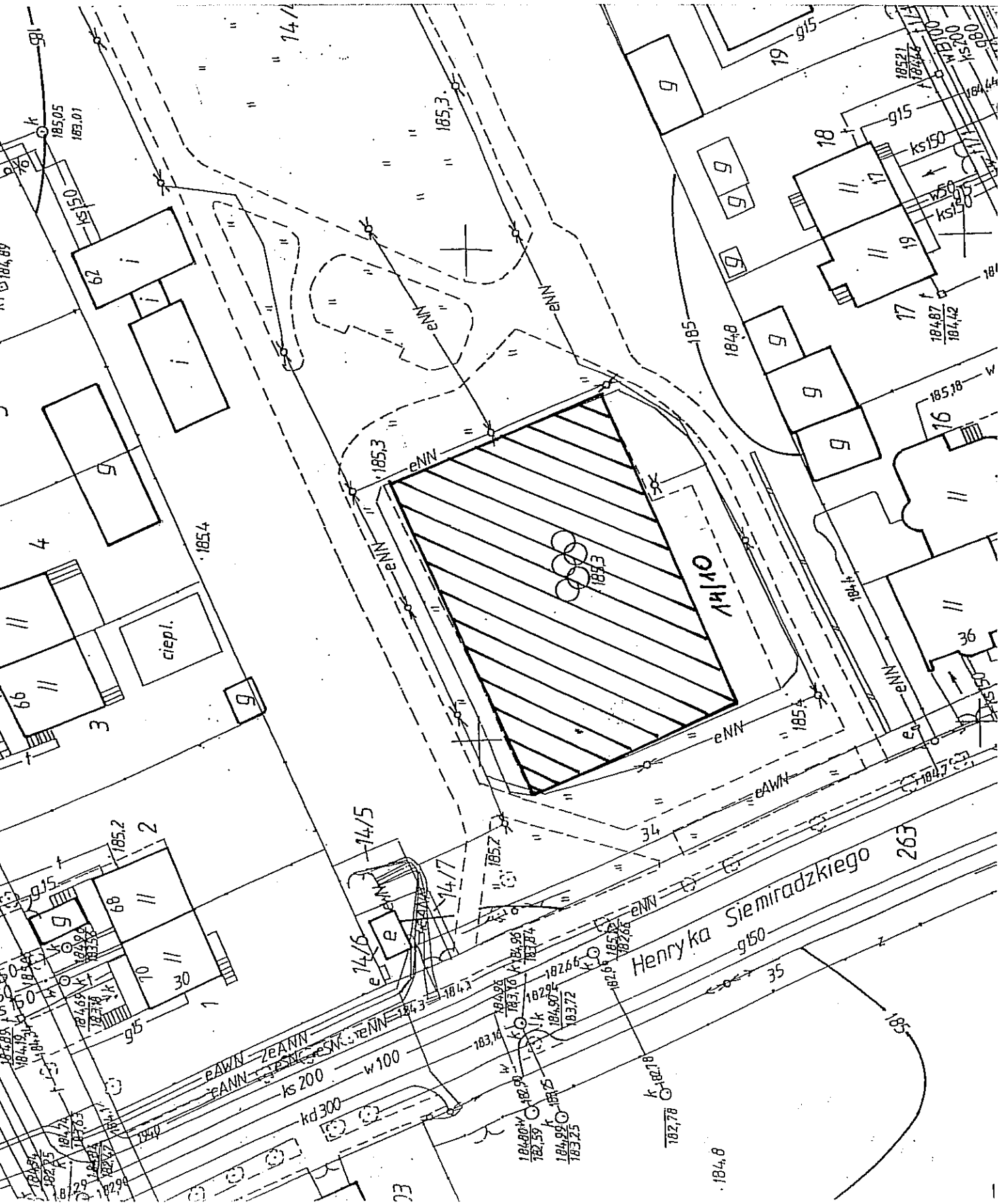
Załącznik graficzny Nr **14**
do Uchwały Nr.....
Rady Miasta Lublin
z dnia.....



Załącznik graficzny Nr **15**
do Uchwały Nr.....
Rady Miasta Lublin
z dnia.....

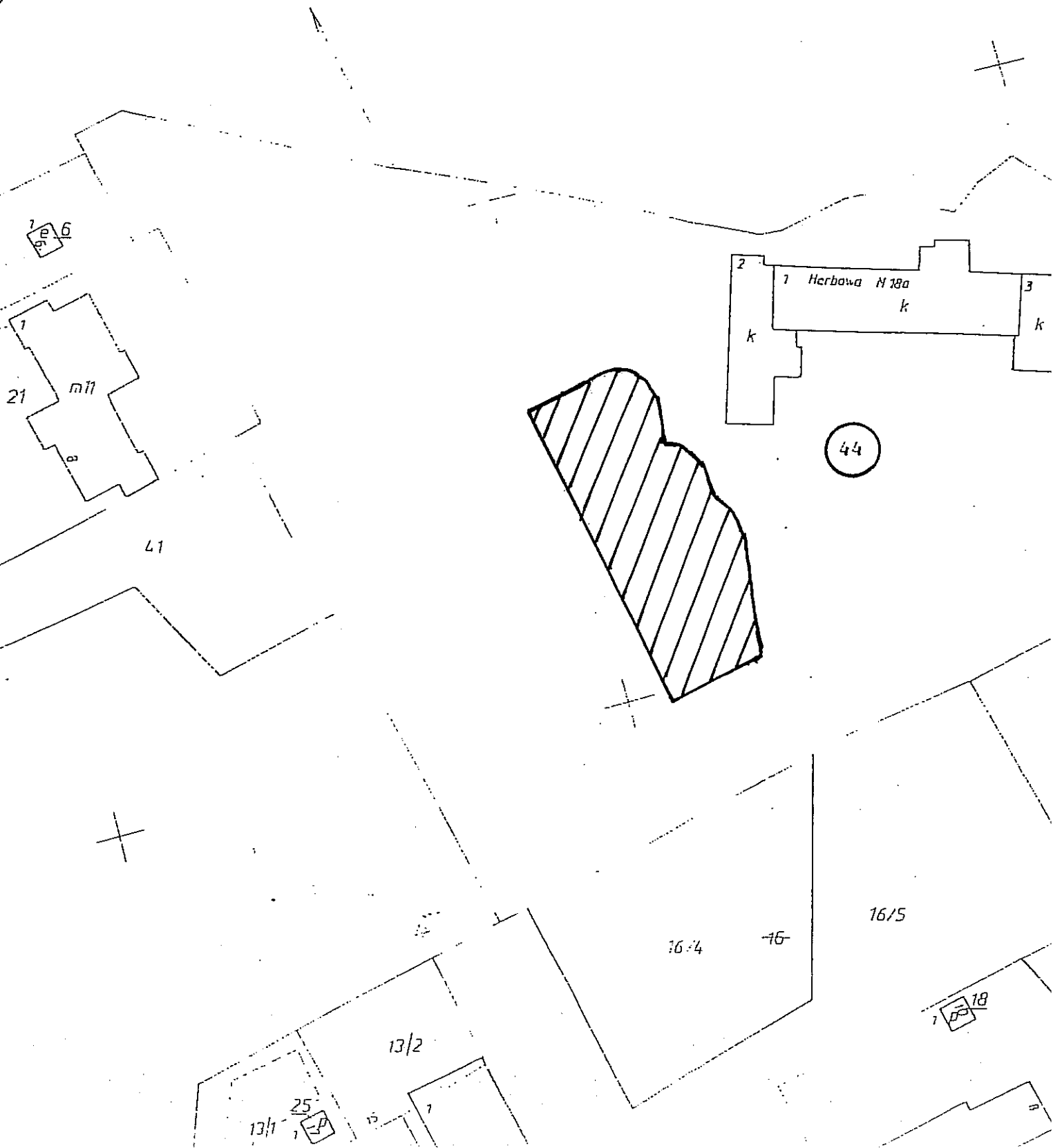


Załącznik graficzny Nr **16**
do Uchwały Nr.....
Rady Miasta Lublin
z dnia.....

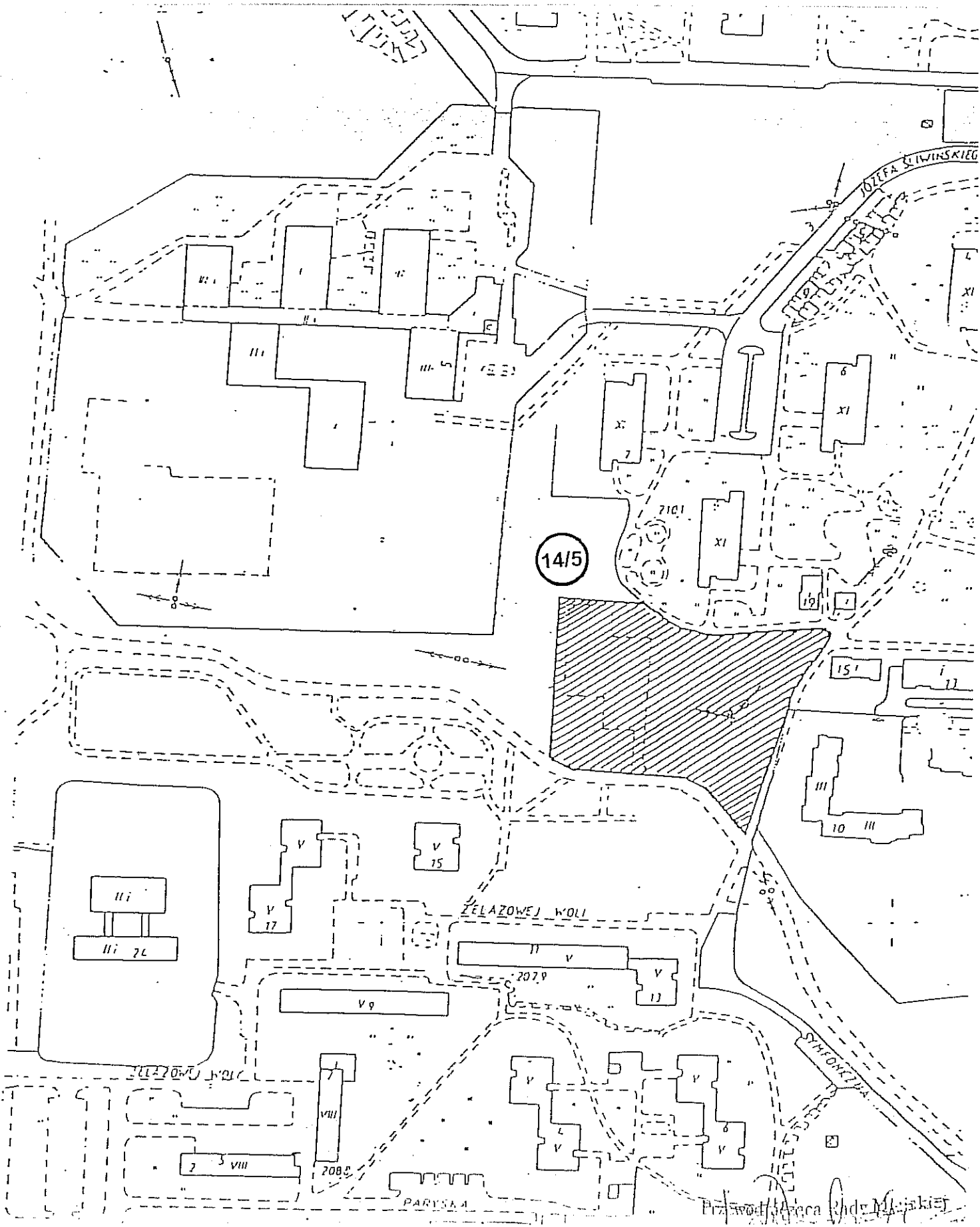


Załącznik graficzny Nr 17
do Uchwały Nr.....
Rady Miasta Lublin
z dnia.....

ntynów

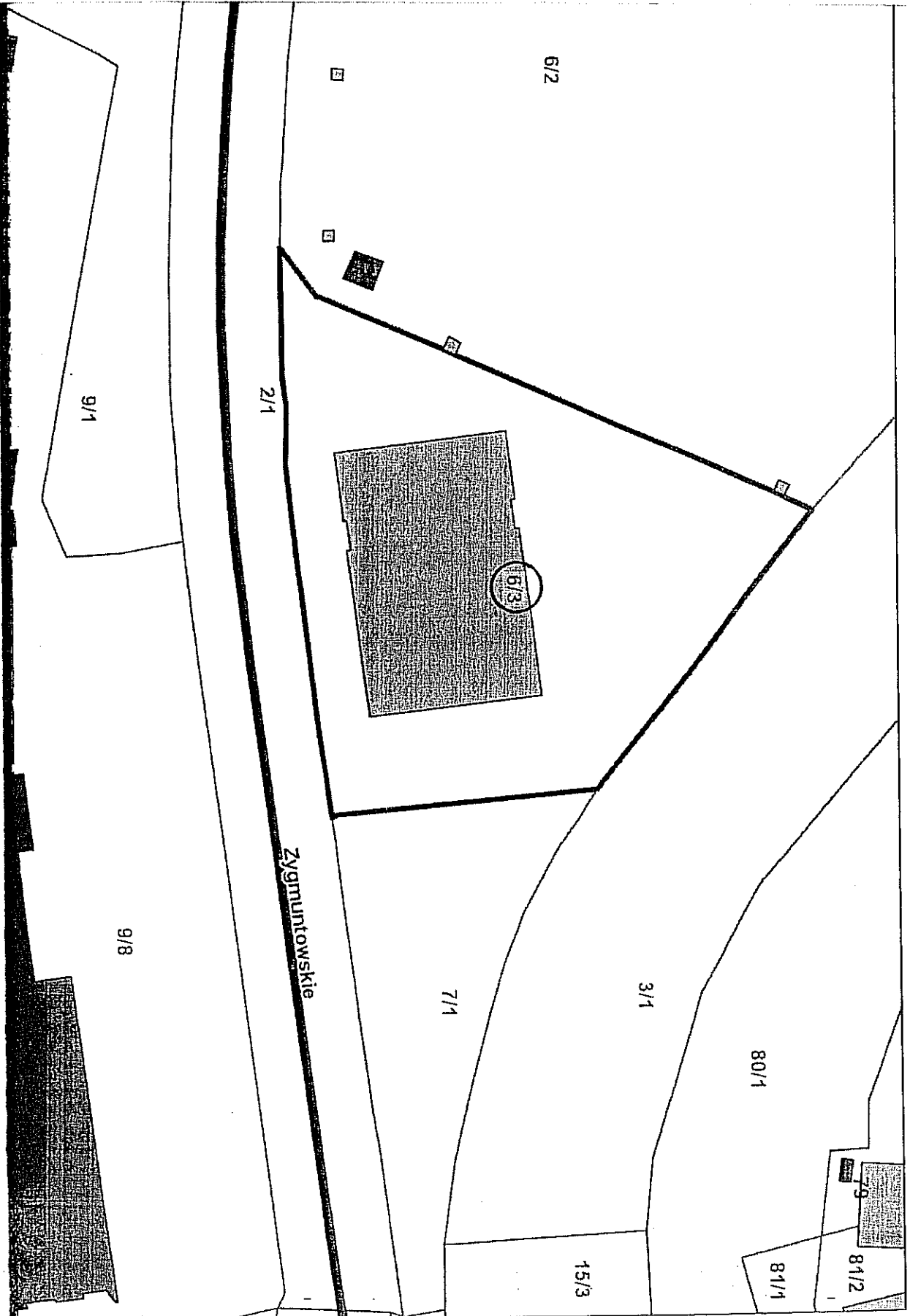


Załącznik graficzny Nr **18**
do Uchwały Nr.....
Rady Miasta Lublin
z dnia.....



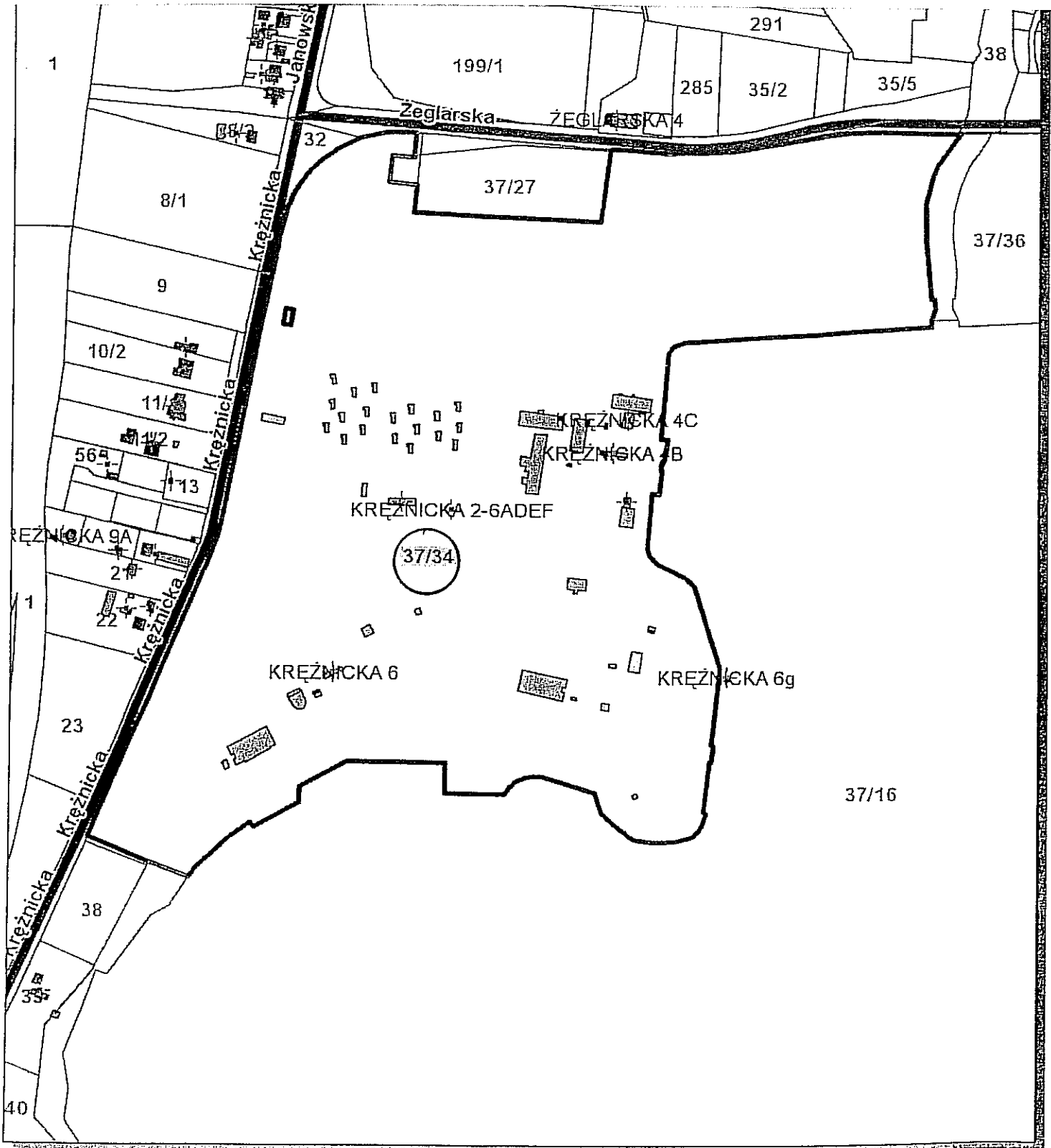
Załącznik graficzny Nr **19**
do Uchwały Nr.....
Rady Miasta Lublin
z dnia.....

mapa przygotowana przy użyciu
Internetowego Serwera Danych Przestrzennych



Udostępniane informacje nie są dokumentami w postępowaniach administracyjnych i innych.
Zbiór Geodezji co podlega opłatom zgodnie z rozporządzeniem z dnia 19 lutego 2004r. w sprawie wysokości opłat za czynności geodezyjne i kartograficzne oraz udzielanie informacji, a także za wykonywanie wynisów i wypisów z operatu ewidencyjnego (Dz. U. Nr 37 poz. 333).

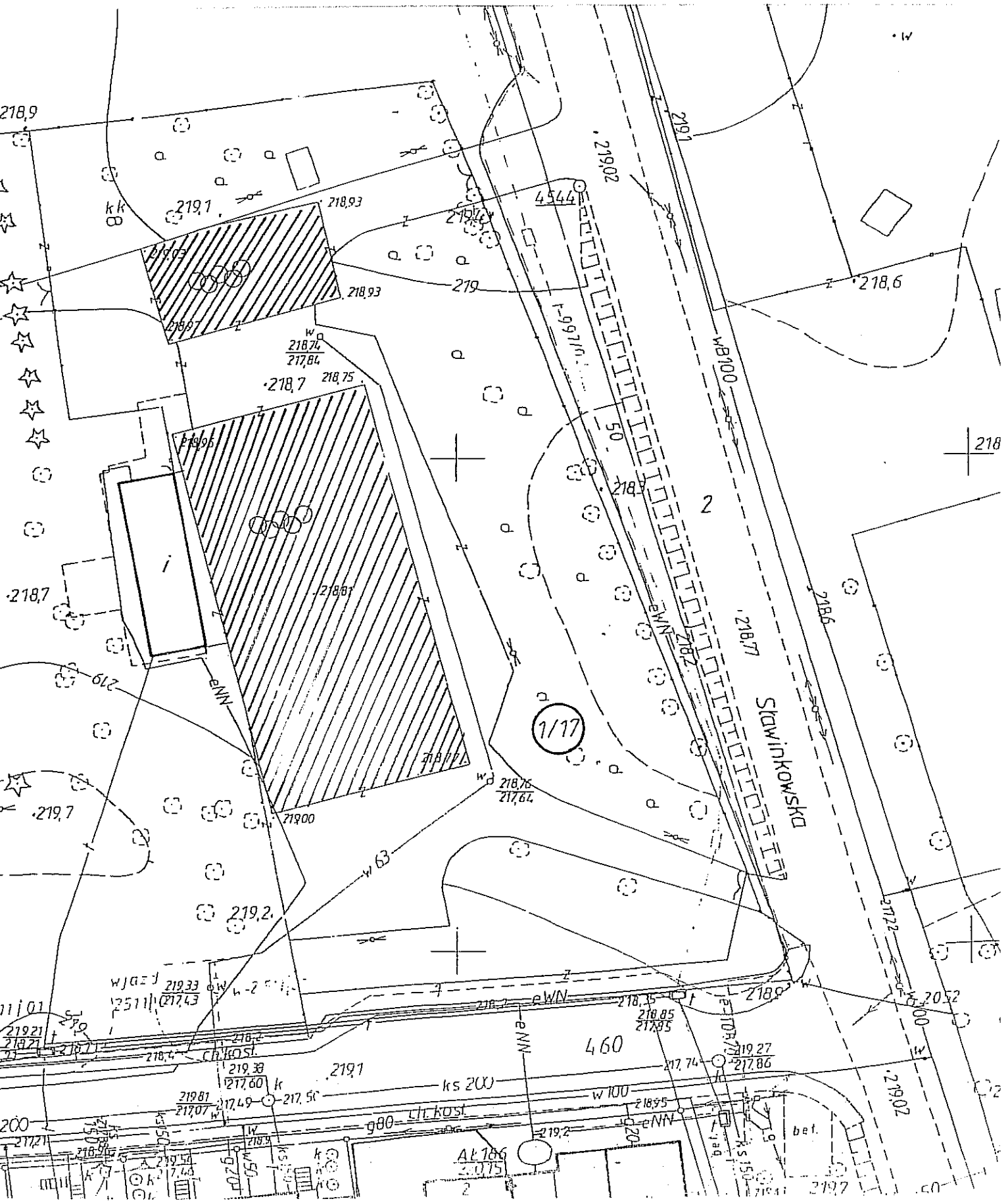
Załącznik graficzny Nr 20
do Uchwały Nr.....
Rady Miasta Lublin
z dnia.....



Udostępniane informacje nie są dokumentami w postępowaniach administracyjnych i innych.

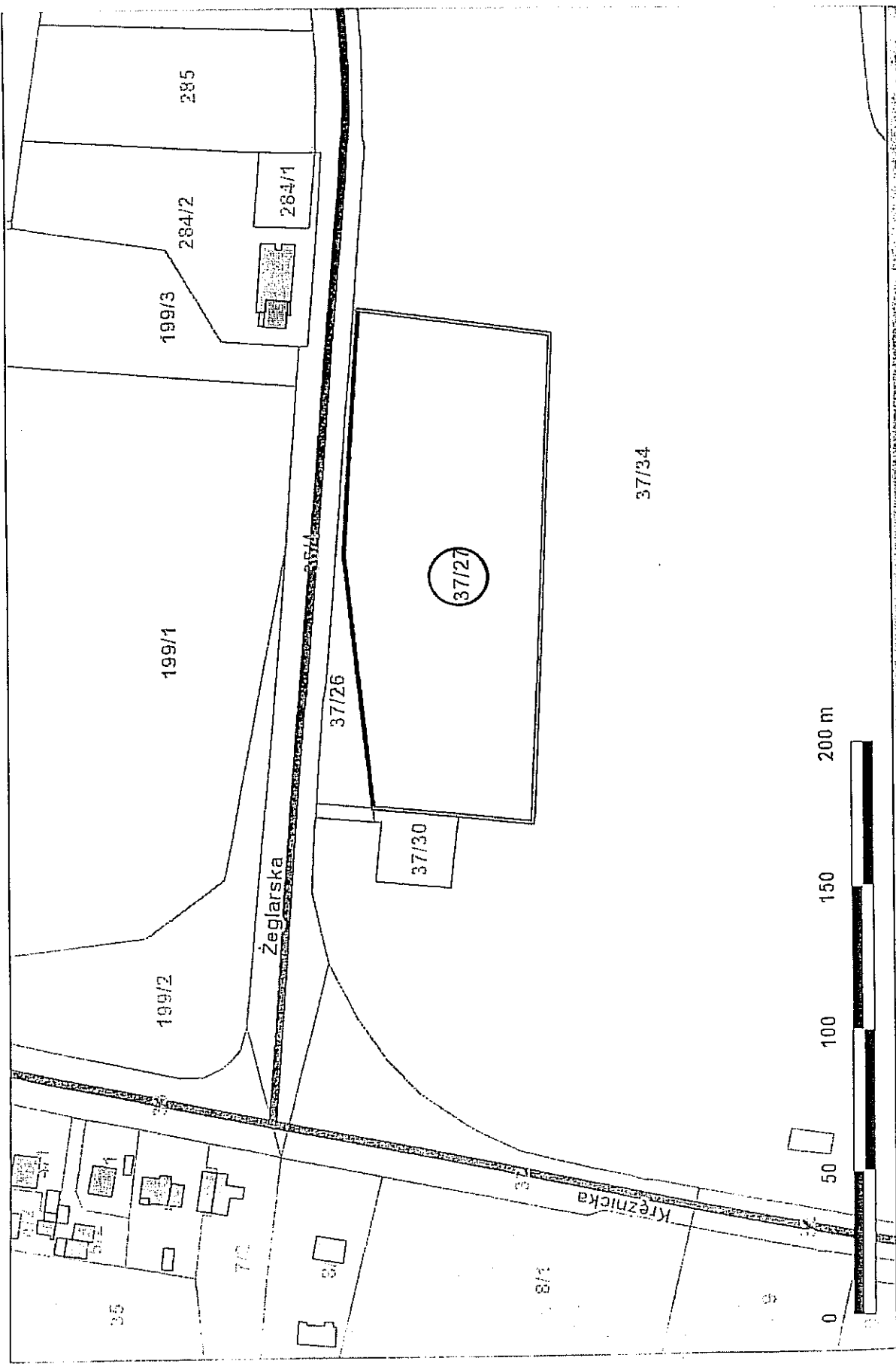
Dokumenty należy zamawiać w Wydziale Geodezji co podlega opłatom zgodnie z rozporządzeniem z dnia 19 lutego 2004r. w sprawie wysokości opłat za czynności geodezyjne i kartograficzne oraz udzielanie informacji, a także za wykonywanie wyrysów i wypisów z operatu ewidencyjnego (Dz.U. Nr 37 poz.333).

Załącznik graficzny Nr 21
do Uchwały Nr.....
Rady Miasta Lublin
z dnia.....



Skala 1 : 2000

mapa przygotowana
Internowega Szwern Dany



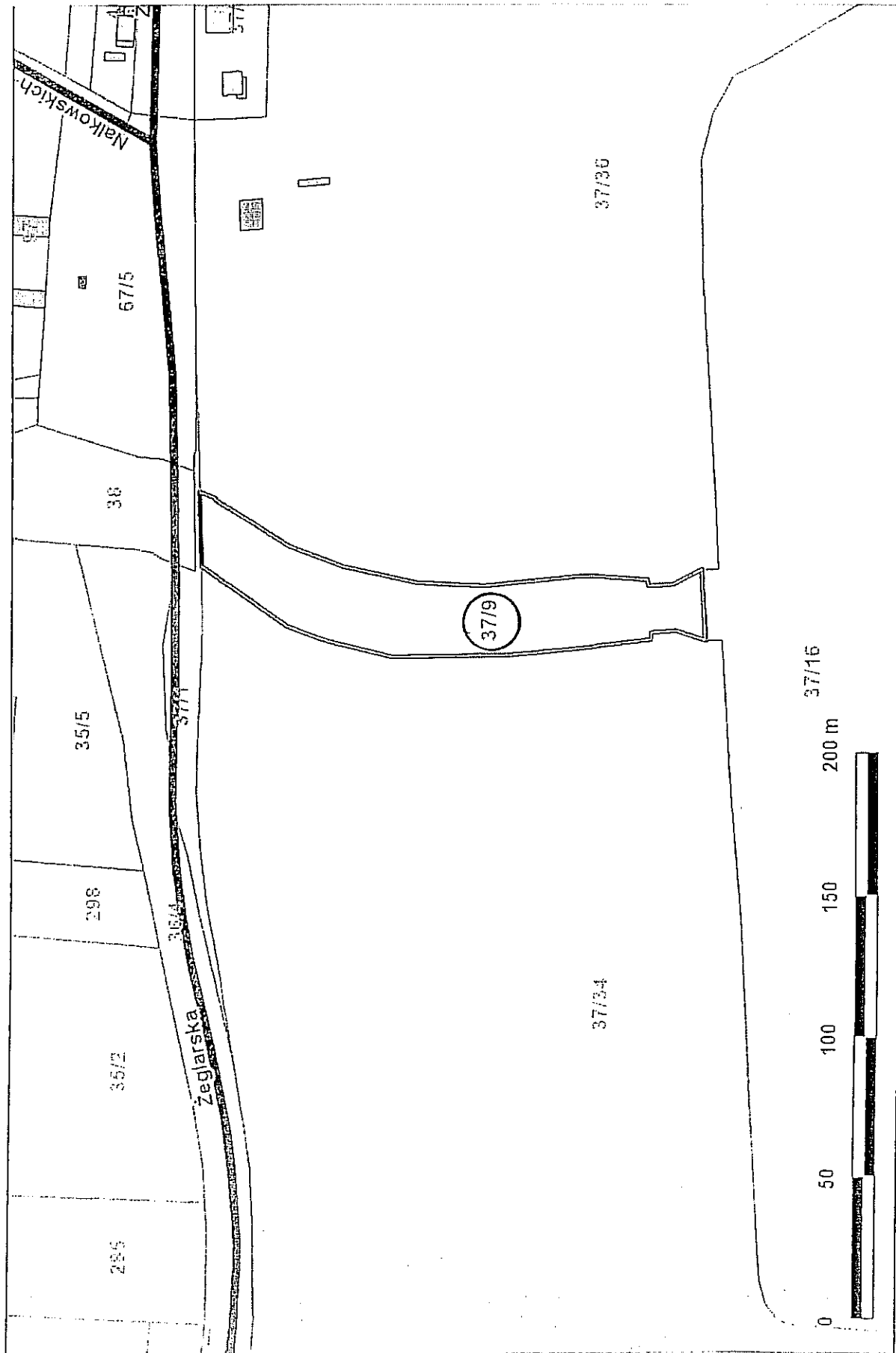
Załącznik graficzny Nr 22 do Uchwały Nr..... Rady Miasta Lublin z dnia.....

Udostępniane informacje nie są dokumentami w postępowaniach administracyjnych i innych.
Dokumenty należy zamawiać w Wydziale Geodezji co podlega opłatom zgodnie z rozporządzeniem z dnia 19 lutego 2004r. w sprawie wysokości opłat za czynności geodezyjne i kartograficzne także za wykonywanie wyrysów i wypisów z operatu ewidencyjnego (Dz.U. Nr 37 poz.333).

Załącznik graficzny Nr **23**
do Uchwały Nr.....
Rady Miasta Lublin
z dnia.....

Skala 1 : 2000

mapa przygotowana p
Internetowym Serwerze Danych

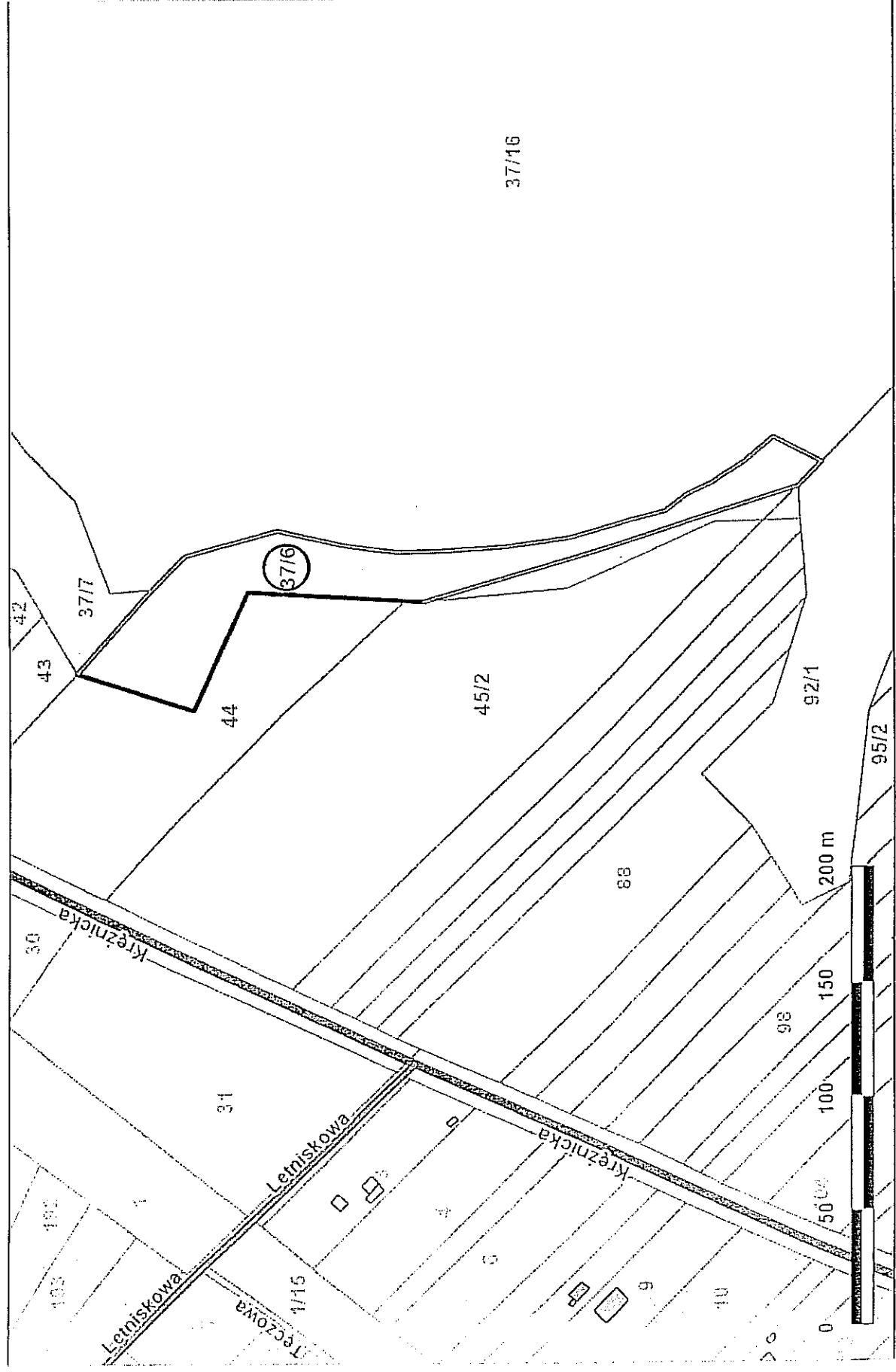


Udoszczelniane informacje nie są dokumentami w postępowaniach administracyjnych i innych.
Dokumenty należy zamawiać w Wydziale Geodezji co podlega opłatom zgodnie z rozporządzeniem z dnia 19 lutego 2004r. w sprawie wysokości opłat za czynności geodezyjne i kartograficzne
także za wykonywanie wyrysów i wypisów z operatu ewidencyjnego (Dz.U. Nr 37 poz.333).

Załącznik graficzny Nr **24**
do Uchwały Nr.....
Rady Miasta Lublin
z dnia.....

mapa przycelowana na Internetowego Serwera Danych

Skala 1 : 2500



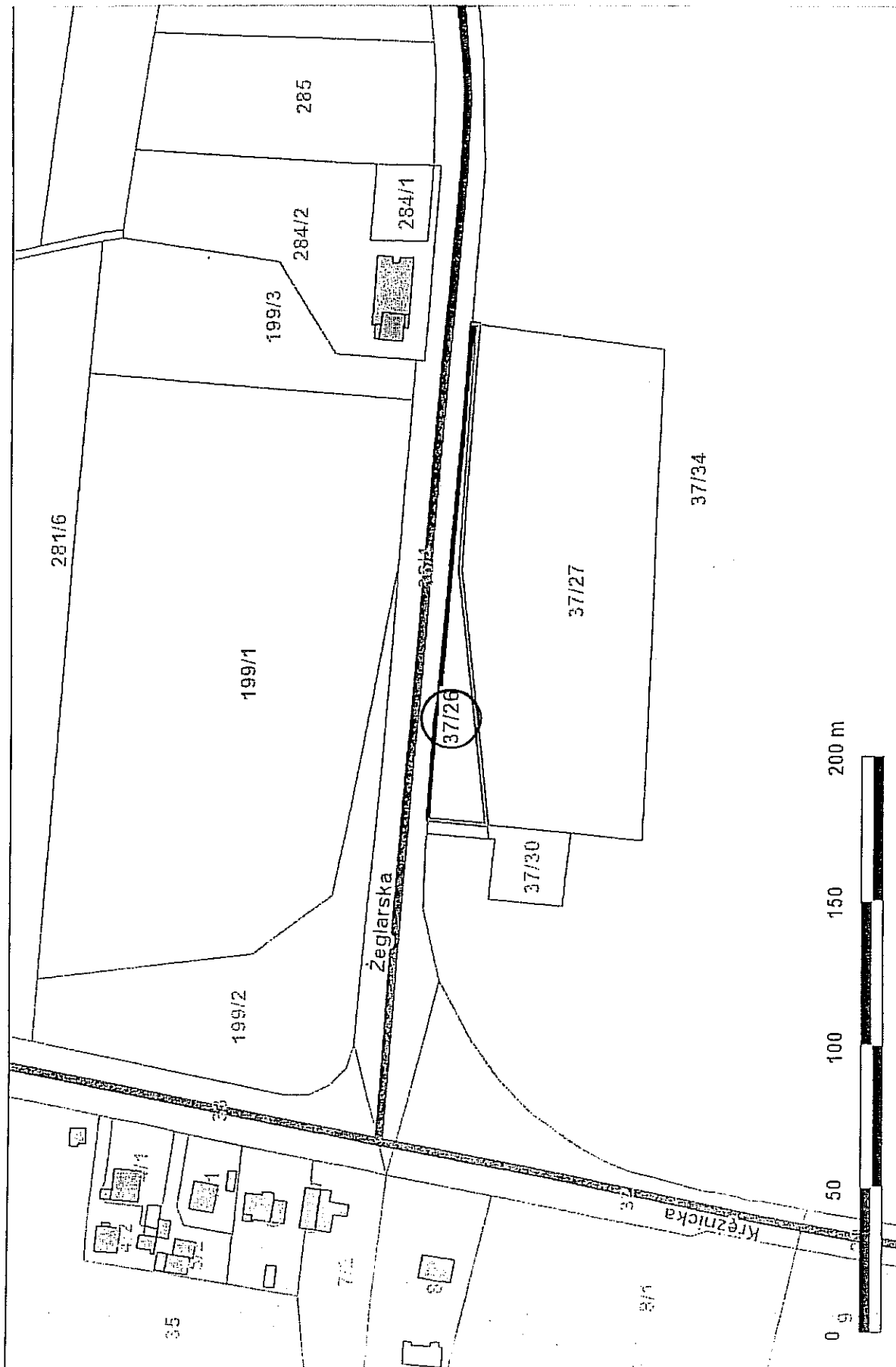
Udoskonalone informacje nie są dokumentami w postępowaniach administracyjnych i innych.
Dokumenty należy zamawiać w Wydziale Geodezji co podlega opłatom zgodnie z rozporządzeniem z dnia 19 lutego 2004r. w sprawie wysokości opłat za czynności geodezyjne i kartograficzne
także za wykonywanie wyrysów i wypisów z operatu ewidencyjnego (Dz.U. Nr 37 poz.333).

Wydruk sprządzony przez mirmaga (GM-Maria Furmaga), 2011.05.25 13:13:13

Załącznik graficzny Nr **25**
do Uchwały Nr.....
Rady Miasta Lublin
z dnia.....

Skala 1 : 2000

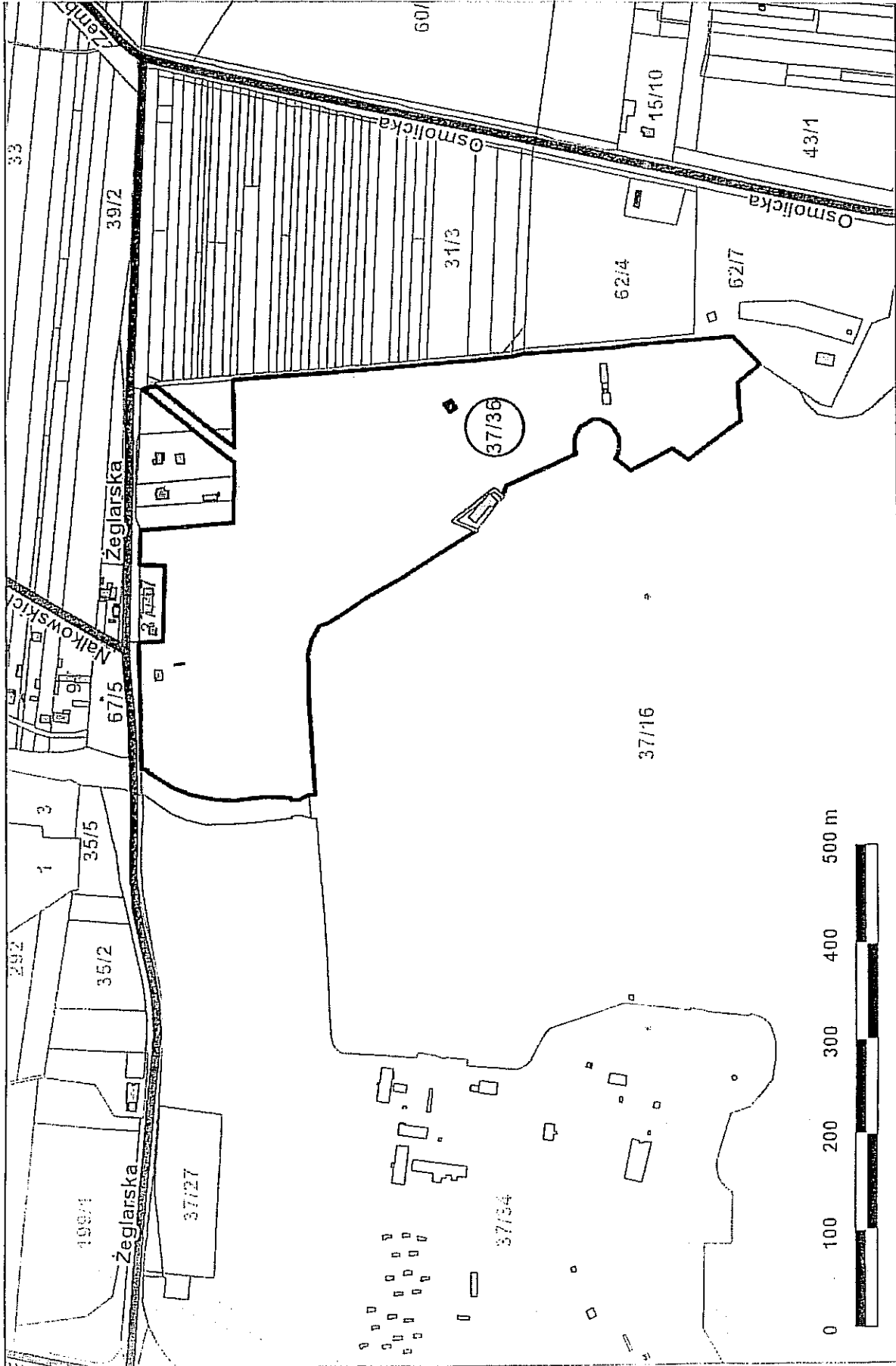
Mapa przygotowana
Internetowego Serwera Danych



Udostępniane informacje nie są dokumentami w postępowaniach administracyjnych i innych.
Dokumenty należy zamawiać w Wydziale Geodezji co podlega opłatom zgodnie z rozporządzeniem z dnia 19 lutego 2004r. w sprawie wysokości opłat za czynności geodezyjne i kartograficzne
także za wykonywanie wyrysów i wypisów z operatu ewidencyjnego (Dz.U. Nr 37 poz.333).

Skala 1 : 6000

mapa przygotowana
Internetowego Serwera Danych



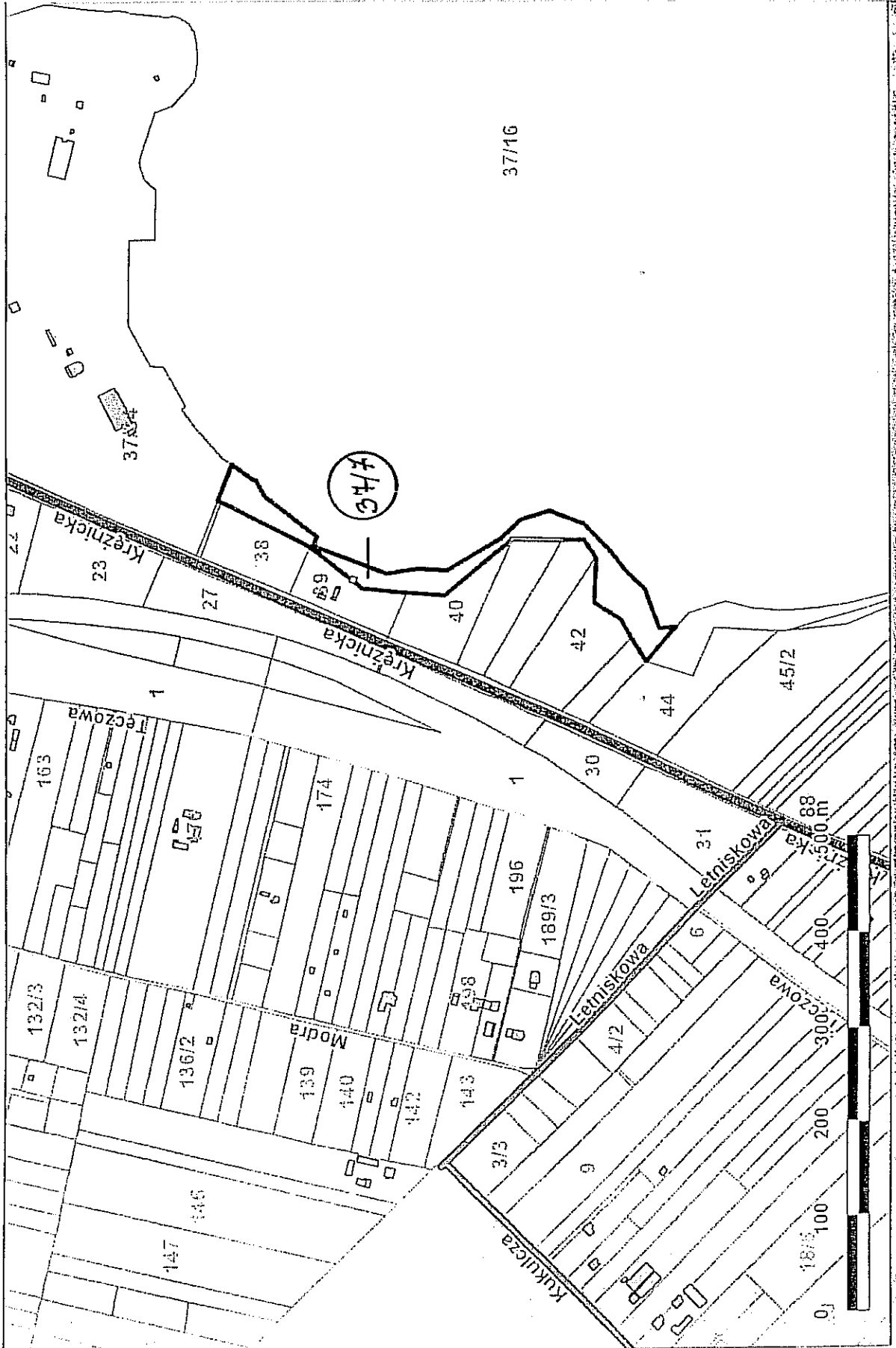
Załącznik graficzny Nr **26**
do Uchwały Nr.....
Rady Miasta Lublin
z dnia.....

Udostępniane informacje nie są dokumentami w postępowaniach administracyjnych i innych.
Dokumenty należy zamawiać w Wydziale Geodezji co podlega opłatom zgodnie z rozporządzeniem z dnia 19 lutego 2004r. w sprawie wysokości opłat za czynności geodezyjne i kartograficzne także za wykonywanie wyrysów i wypisów z operatu ewidencyjnego (Dz.U. Nr 37 poz.333).

Wydruk sprawdzony przez miermaga (GM-Maria Furmaga), 2011.05.25 12:37:35

Załącznik graficzny Nr 27
do Uchwały Nr.....
Rady Miasta Lublin
z dnia.....

mapa przygotowana
interaktywnie Serwera Danych

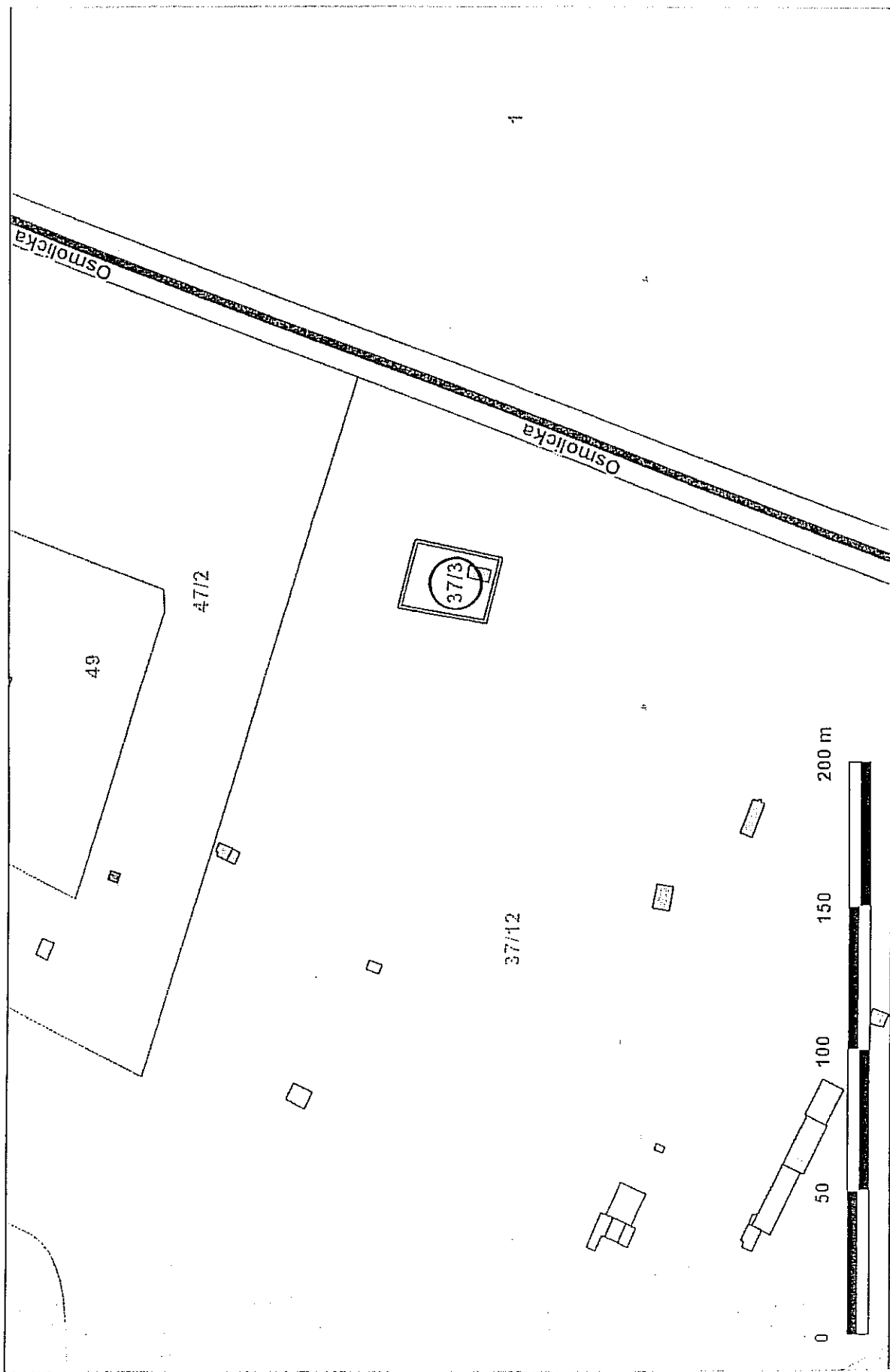


Udoszczepiane informacje nie są dokumentami w postępowaniach administracyjnych i innych
dokumenty należy zamawiać w Wydziale Geodezji co podlega opłatom zgodnie z rozporządzeniem z dnia 19 lutego 2004r. w sprawie wysokości opłat za czynności geodezyjne i kartograficzne
także za wykonywanie wyrysów i wypisów z operatu ewidencyjnego (Dz.U. Nr 37 poz.333).

Załącznik graficzny Nr 28
do Uchwały Nr.....
Rady Miasta Lublin
z dnia.....

mapa przygotowana p
Internetowego Serwera Danych

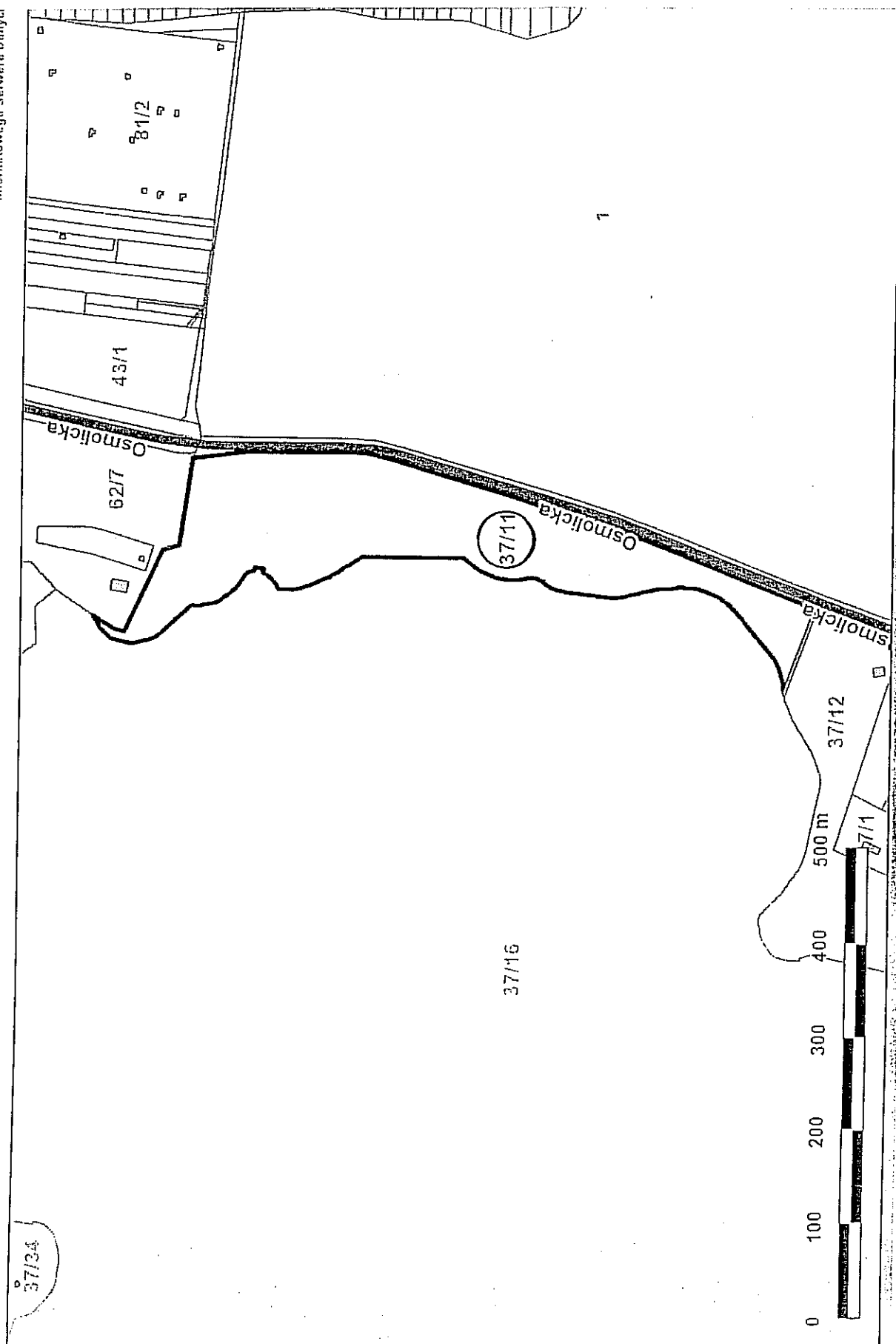
Skala 1 : 2000



Udostępniane informacje nie są dokumentami w postępowaniach administracyjnych i innych.
Dokumenty należy zamawiać w Wydziale Geodezji co podlega opłatom zgodnie z rozporządzeniem z dnia 19 lutego 2004r. w sprawie wysokości opłat za czynności geodezyjne i kartograficzne
także za wykonywanie wyrysów i wypisów z operatu ewidencyjnego (Dz.U. Nr 37 poz.333).

Skala 1 : 6000

Plan był przygotowany
Interimowego Serwera Danych



Załącznik graficzny Nr 29.
do Uchwały Nr.....
Rady Miasta Lublin
z dnia.....

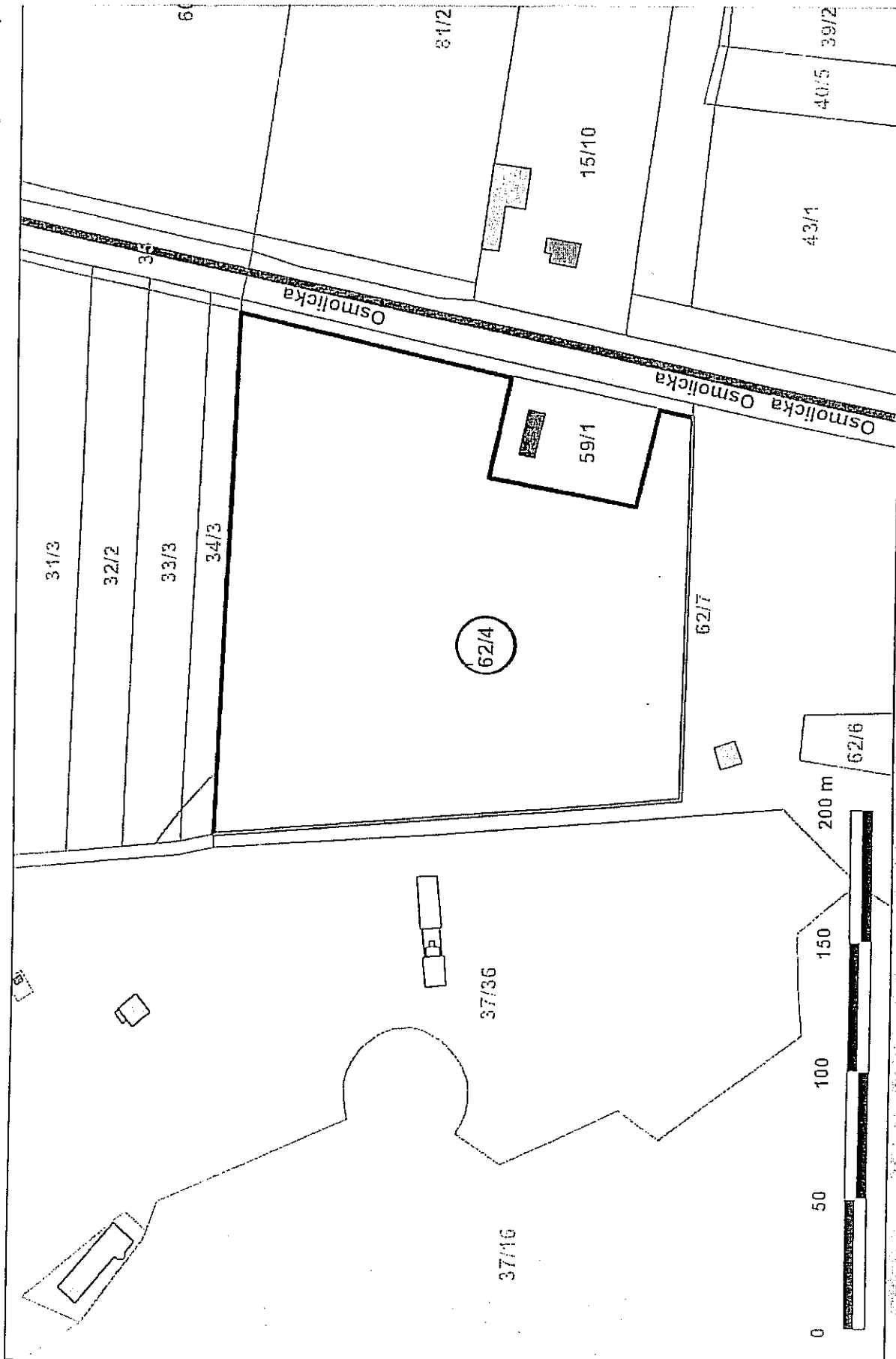
Udostępniane informacje nie są dokumentami w postępowaniach administracyjnych i innych.
Dokumenty należy zamawiać w Wydziale Geodezji co podlega opłatom zgodnie z rozporządzeniem z dnia 19 lutego 2004r. w sprawie wysokości opłat za czynności geodezyjne i kartograficzne
także za wykonywanie wyrysów i wypisów z operatu ewidencyjnego (Dz.U. Nr 37 poz.333).

Wydruk sprządzony przez mifurmag (GM-Maria Furmaga), 2011.05.25 11:49:19

Załącznik graficzny Nr **30**
do Uchwały Nr.....
Rady Miasta Lublin
z dnia.....

Skala 1 : 2200

mapa przygotowana i
internetowej Serwera Danych

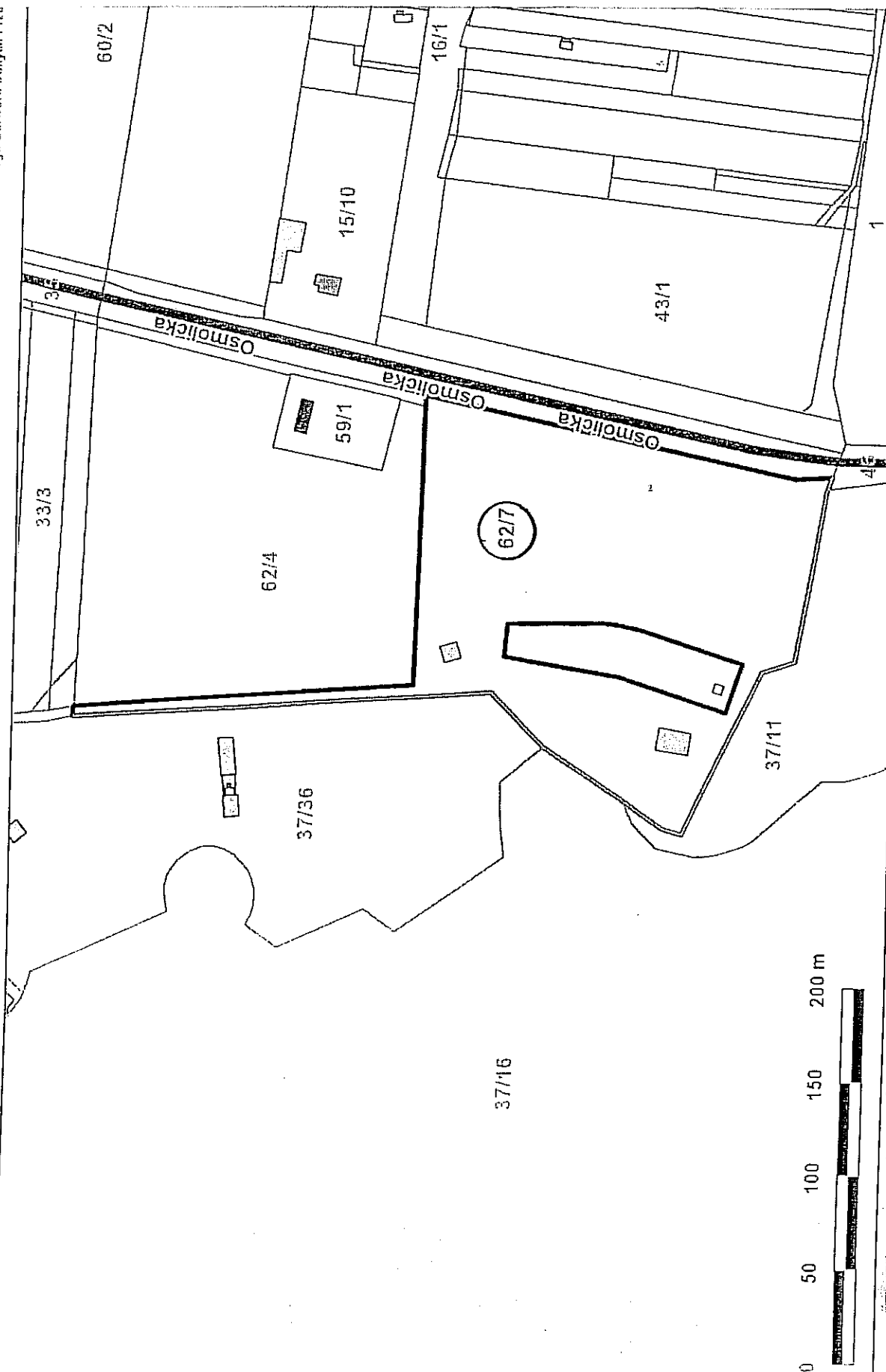


Udostępniane informacje nie są dokumentami w postępowaniach administracyjnych i innych.
Dokumenty należy zamawiać w Wydziale Geodezji co podlega opłatom zgodnie z rozporządzeniem z dnia 19 lutego 2004r. w sprawie wysokości opłat za czynności geodezyjne i kartograficzne
także za wykonywanie wyrysów i wypisów z operatu ewidencyjnego (Dz.U. Nr 37 poz.333).

Wydruk sprzedany przez mirmaga (GM-Maria Furmaga), 2011.05.25 11:37:18

Załącznik graficzny Nr 31
do Uchwały Nr.....
Rady Miasta Lublin
z dnia.....

mapa przygotowana przy
Internetowego Serwera Danych Prz



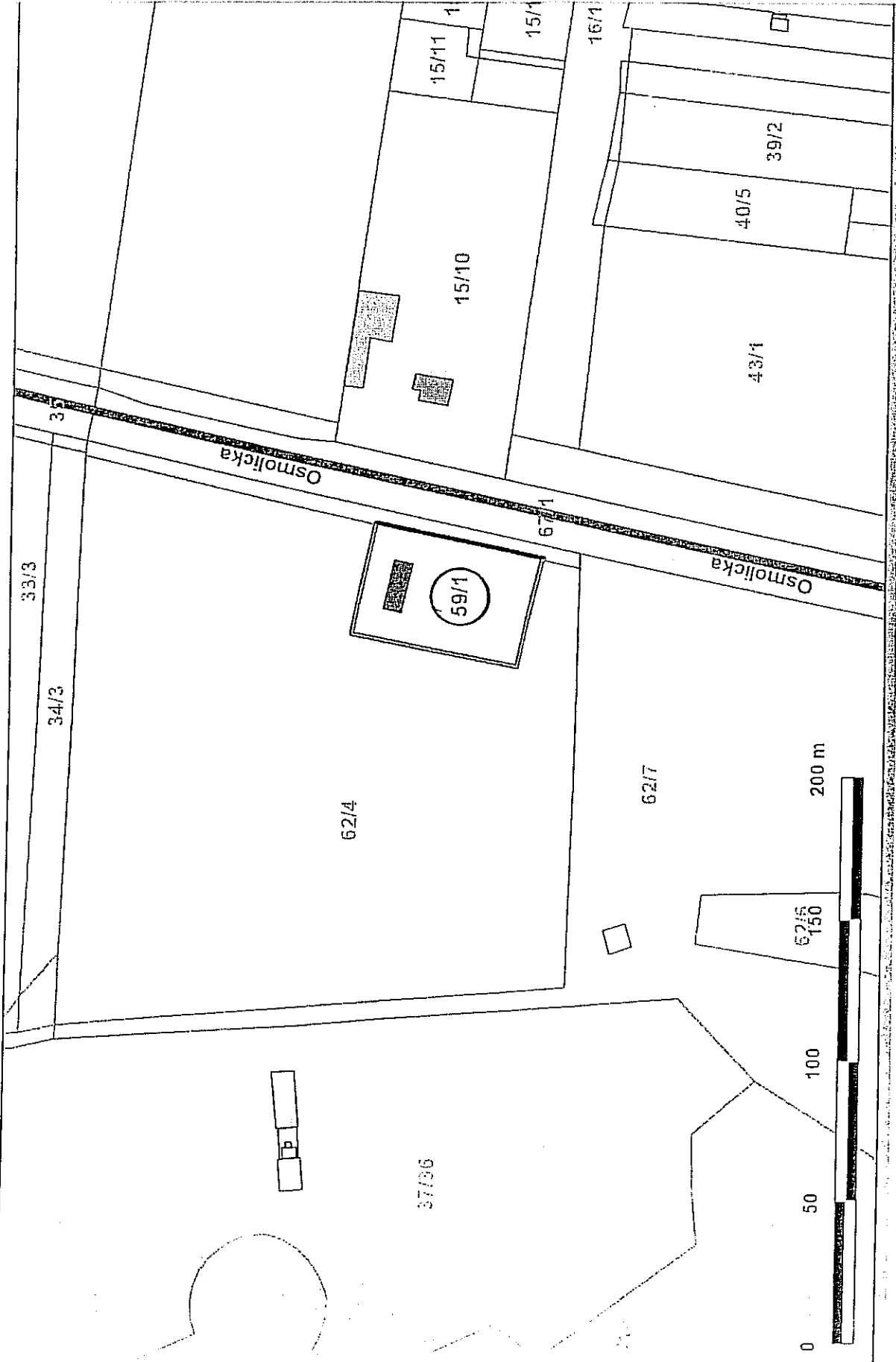
Udoszczelnione informacje nie są dokumentami w postępowaniach administracyjnych i innych.
dokumenty należy zamawiać w Wydziale Geodezji co podlega opłatom zgodnie z rozporządzeniem z dnia 19 lutego 2004r. w sprawie wysokości opłat za czynności geodezyjne i kartograficzne oraz
także za wykonywanie wynisów i wypisów z operatu ewidencyjnego (Dz.U. Nr 37 poz. 333).

Druk sprządzony przez mfirmaga (GIM-Maria Furmaga), 2011.05.25 11:20:10

Skala 1 : 3000

Załącznik graficzny Nr 32
do Uchwały Nr.....
Rady Miasta Lublin
z dnia.....

mapa przygotowana przy
użyciu Internetowego Serwera Danych PT



Udostępniane informacje nie są dokumentami w postępowaniach administracyjnych i innych.
Zmiany należy zamawiać w Wydziale Geodezji co podlega opłatom zgodnie z rozporządzeniem z dnia 19 lutego 2004r. w sprawie wysokości opłat za czynności geodezyjne i kartograficzne oraz
także za wykonywanie wyrysów i wypisów z operatu ewidencyjnego (Dz.U. Nr 37 poz.333).

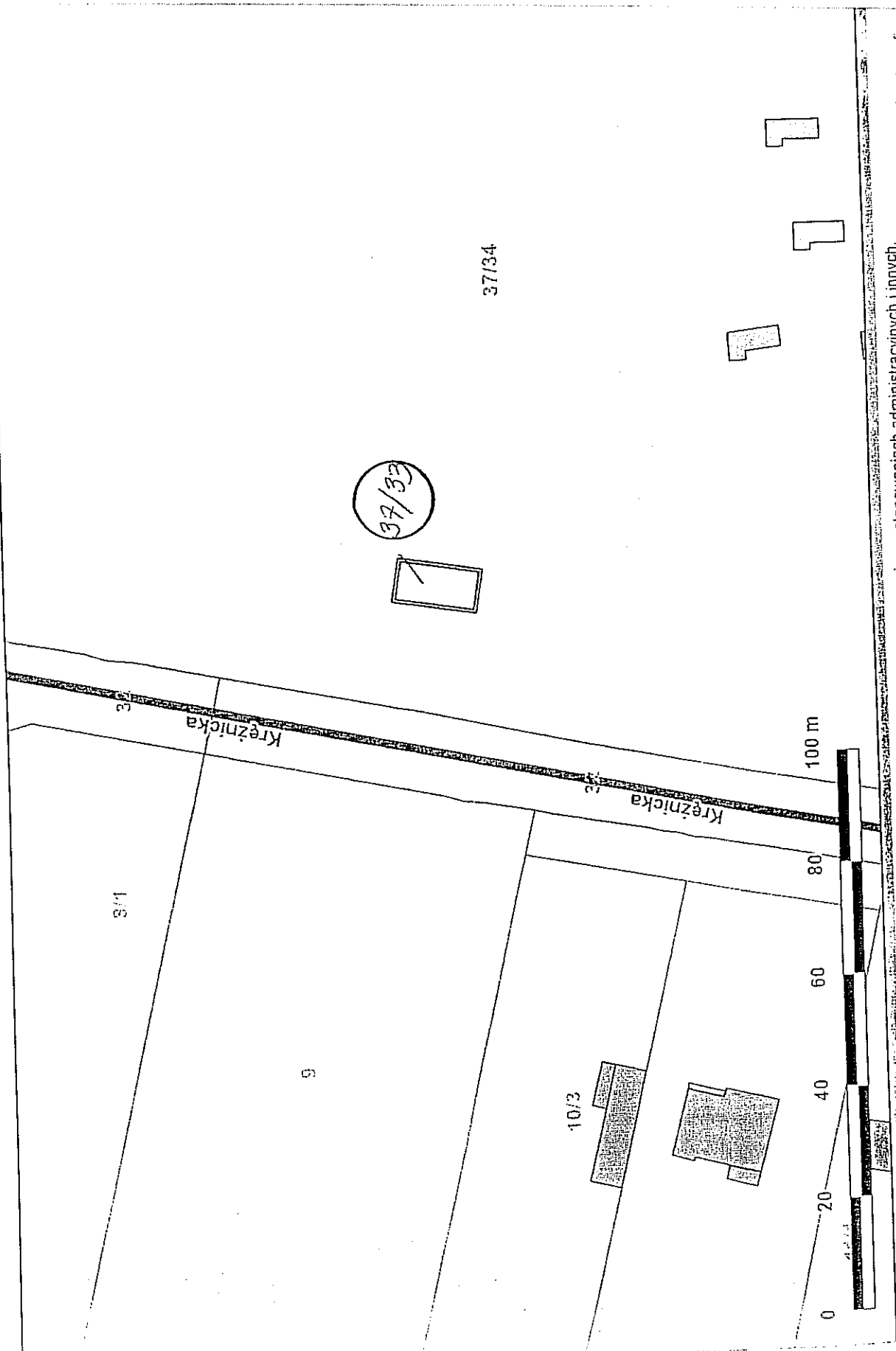
Wydruk sporządzony przez mfirmaga (Główna Maria Furmaga), 2011.05.25 11:31:37

32
Skala 1 : 2000

skala 1 : 1000

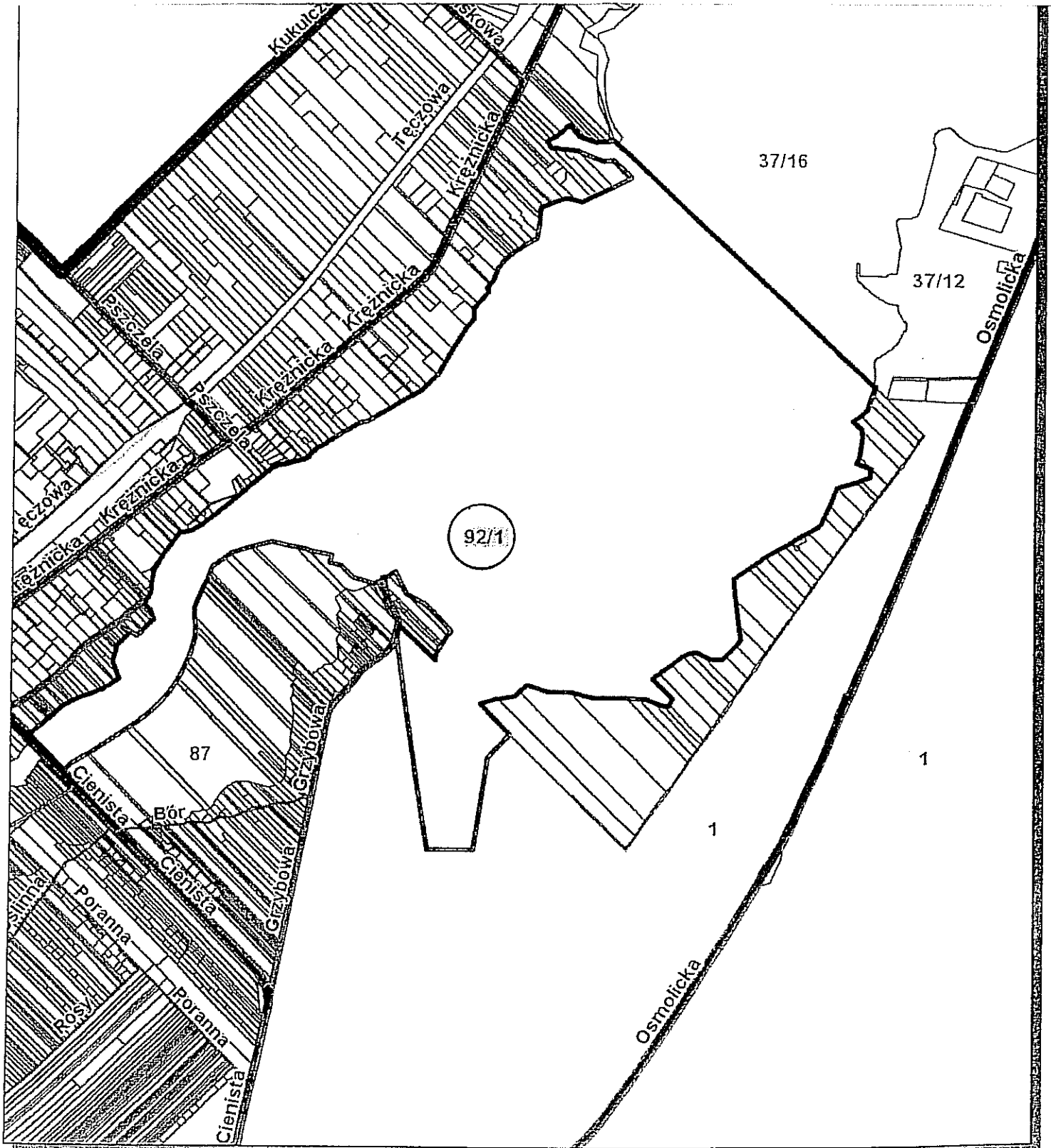
mapa przycelowana przy
Internetowej Serwer Danych Pizet

Załącznik graficzny Nr ...33. do Uchwały Nr..... Rady Miasta Lublin z dnia.....



Udostępniane informacje nie są dokumentami w postępowaniach administracyjnych i innych.
Udostępniane informacje zgodnie z rozporządzeniem z dnia 19 lutego 2004r. w sprawie wysokości opłat za czynności geodezyjne i kartograficzne
także za wykonywanie wyrysów i wypisów z operatu ewidencyjnego (Dz.U. Nr 37 poz.333).

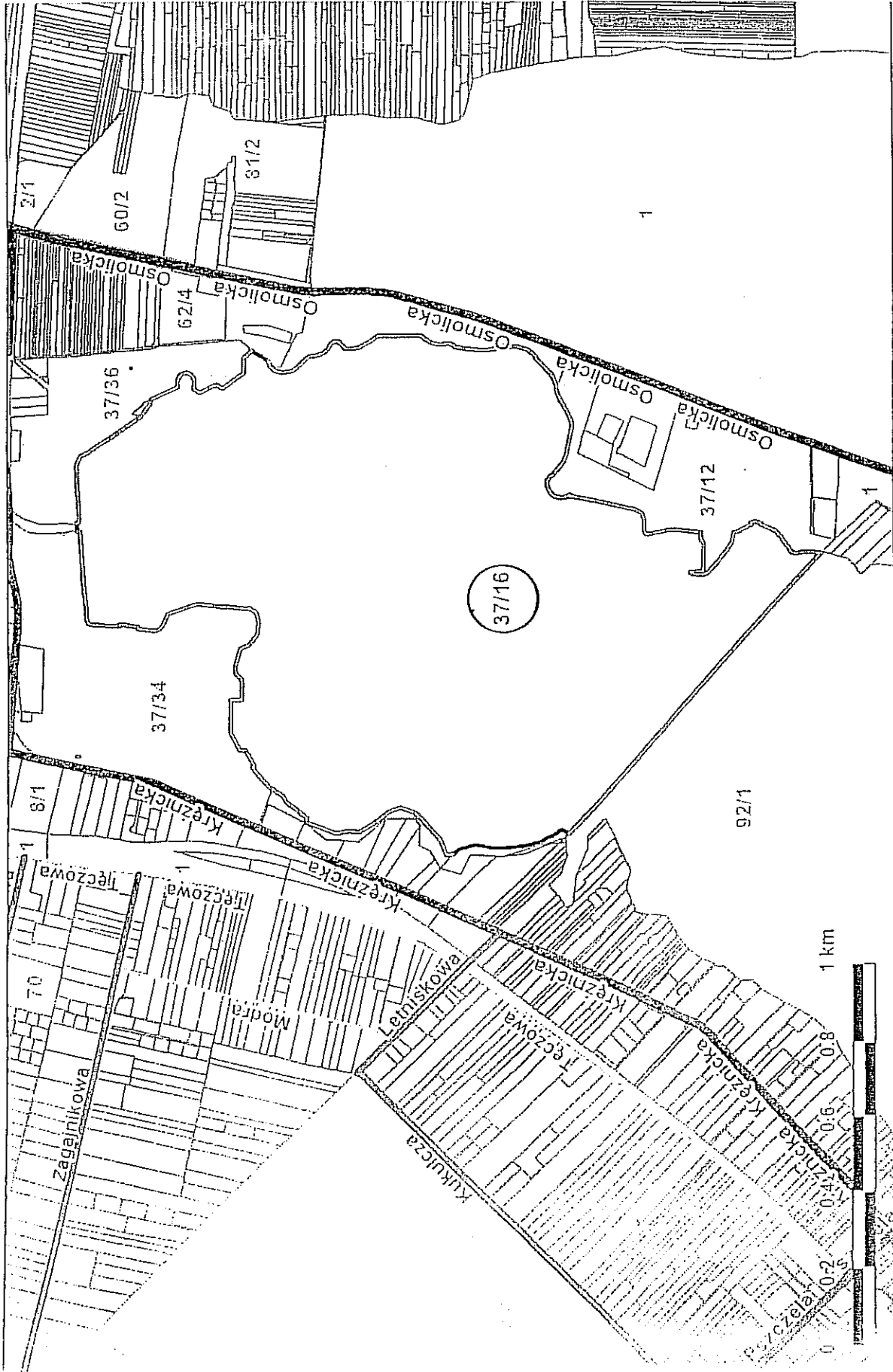
Załącznik graficzny Nr **34**...
do Uchwały Nr.....
Rady Miasta Lublin
z dnia.....



Udostępniane informacje nie są dokumentami w postępowaniach administracyjnych i innych.
Dokumenty należy zamawiać w Wydziale Geodezji co podlega opłatom zgodnie z rozporządzeniem z dnia 19 lutego 2004r. w sprawie wysokości opłat za czynności geodezyjne i kartograficzne oraz udzielanie informacji, a także za wykonywanie wyrysów i wypisów z operatu ewidencyjnego (Dz.U. Nr 37 poz.333).

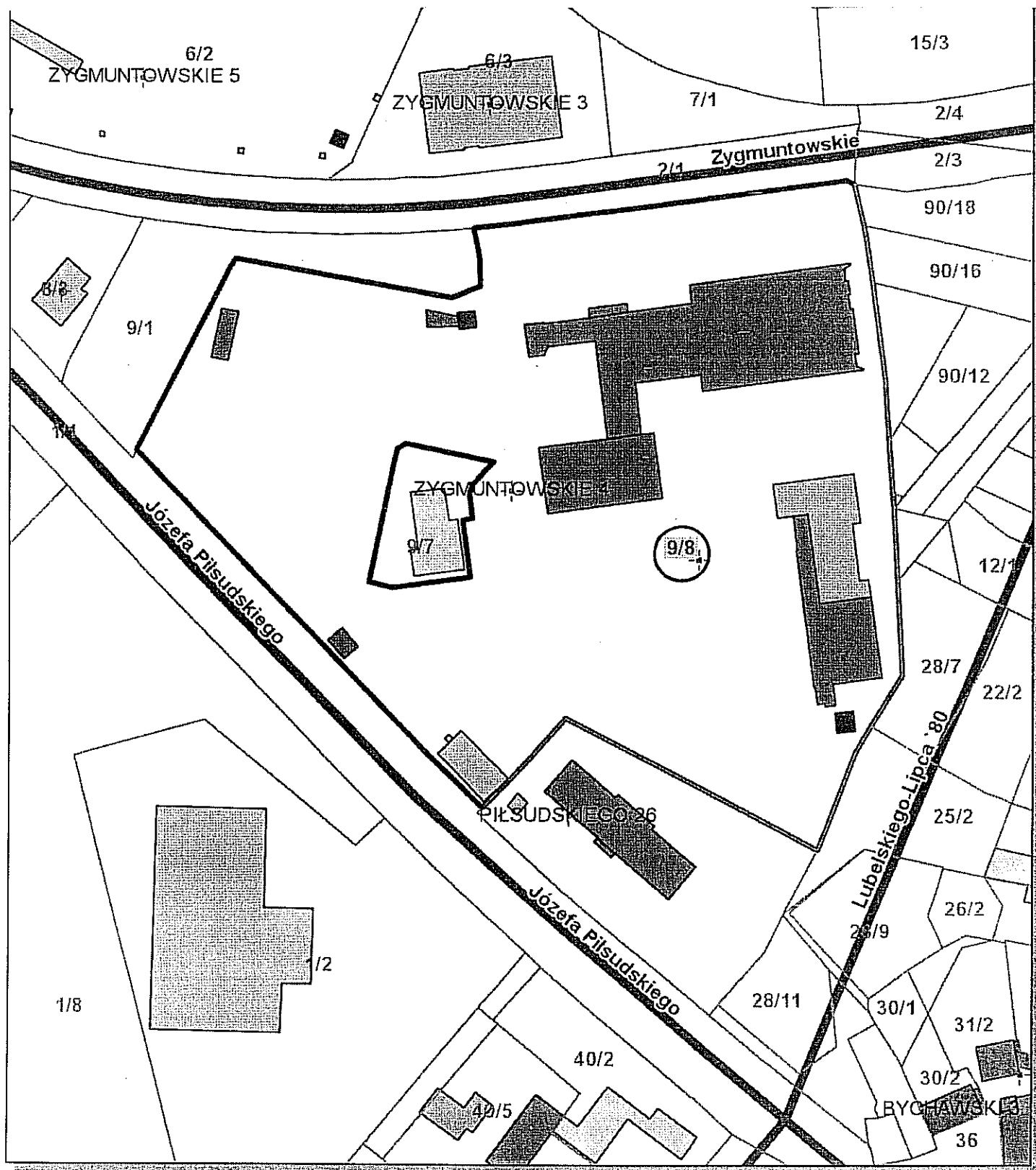
Załącznik graficzny Nr **35**
do Uchwały Nr.....
Rady Miasta Lublin
z dnia.....

Mapa przygotowana przy
użyciu Internetowego Serwisa Danych Pli



Udostępniane informacje nie są dokumentami w postępowaniach administracyjnych i innych.
Komisja Geodezyjno-Kartograficzna Wydziału Geodezji i Podlega Opłatom zgodnie z rozporządzeniem z dnia 19 lutego 2004r. w sprawie wysokości opłat za czynności geodezyjne i kartograficzne i
także za wykonywanie wyrysów i wypisów z operatu ewidencyjnego (Dz.U. Nr 37 poz. 333).

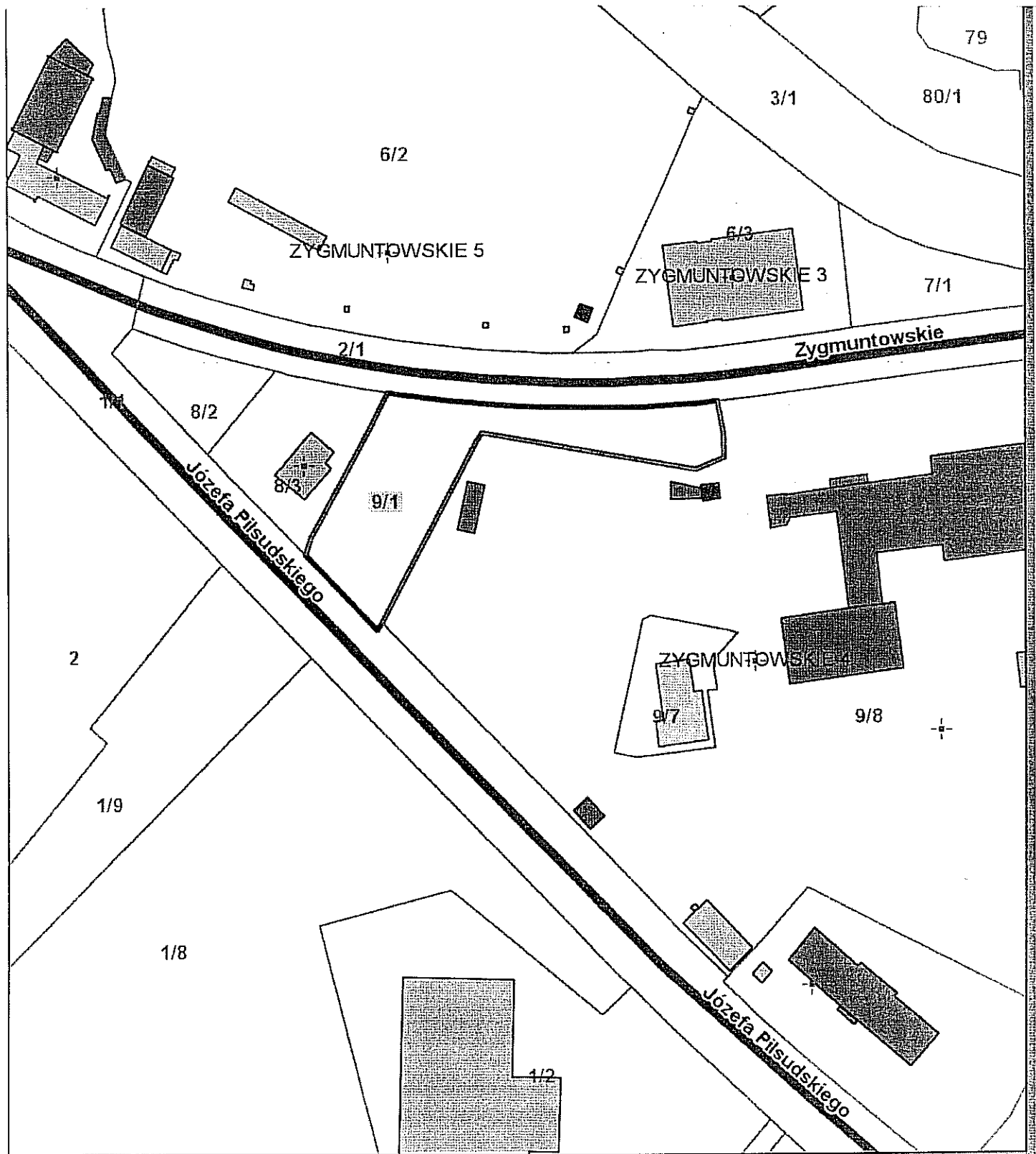
Załącznik graficzny Nr **36**
do Uchwały Nr.....
Rady Miasta Lublin
z dnia.....



Udostępniane informacje nie są dokumentami w postępowaniach administracyjnych i innych.

Dokumenty należy zamawiać w Wydziale Geodezji co podlega opłatom zgodnie z rozporządzeniem z dnia 19 lutego 2004r. w sprawie wysokości opłat za czynności geodezyjne i kartograficzne oraz udzielanie informacji, a także za wykonywanie wyrysów i wypisów z operatu ewidencyjnego (Dz.U. Nr 37 poz.333).

Załącznik graficzny Nr **34**
do Uchwały Nr.....
Rady Miasta Lublin
z dnia.....



Udostępniane informacje nie są dokumentami w postępowaniach administracyjnych i innych.
Dokumenty należy zamawiać w Wydziale Geodezji co podlega opłatom zgodnie z rozporządzeniem z dnia 19 lutego 2004r. w sprawie wysokości opłat za czynności geodezyjne i kartograficzne oraz udzielanie informacji, a także za wykonywanie wyrysów i wypisów z operatu ewidencyjnego (Dz.U. Nr 37 poz.333).