

Uchwała nr 1208/XLV/2010
Rady Miasta Lublin
z dnia 14 października 2010 r.

w sprawie wydzierżawienia w trybie bezprzetargowym nieruchomości Gminy Lublin

Na podstawie art. 18 ust. 2 pkt 9 lit. a) ustawy z dnia 8 marca 1990 r. o samorządzie gminnym (j.t. Dz. U. z 2001 r. Nr 142, poz. 1591 z późn. zm.) i art. 13 ust. 1, art. 37 ust. 4 ustawy z dnia 21 sierpnia 1997 r. o gospodarce nieruchomościami (j.t. Dz. U. z 2010 r. Nr 102, poz. 651 z późn. zm.) - Rada Miasta Lublin uchwala, co następuje:

§ 1

Wyraża się zgodę na wydzierżawienie w trybie bezprzetargowym na okres powyżej 3 lat nieruchomości stanowiących własność Gminy Lublin, określonych w załączniku będącym integralną częścią niniejszej uchwały, na rzecz wymienionych w tym załączniku dotychczasowych dzierżawców, którzy po umowie zawartej na czas oznaczony do 3 lat wnioskuje o zawarcie kolejnej umowy, której przedmiotem jest ta sama nieruchomość.

§ 2

Wykonanie uchwały powierza się Prezydentowi Miasta Lublin.

§ 3

Uchwała wchodzi w życie z dniem podjęcia.


*Przewodniczący
Rady Miasta Lublin*


Piotr Kowalczyk

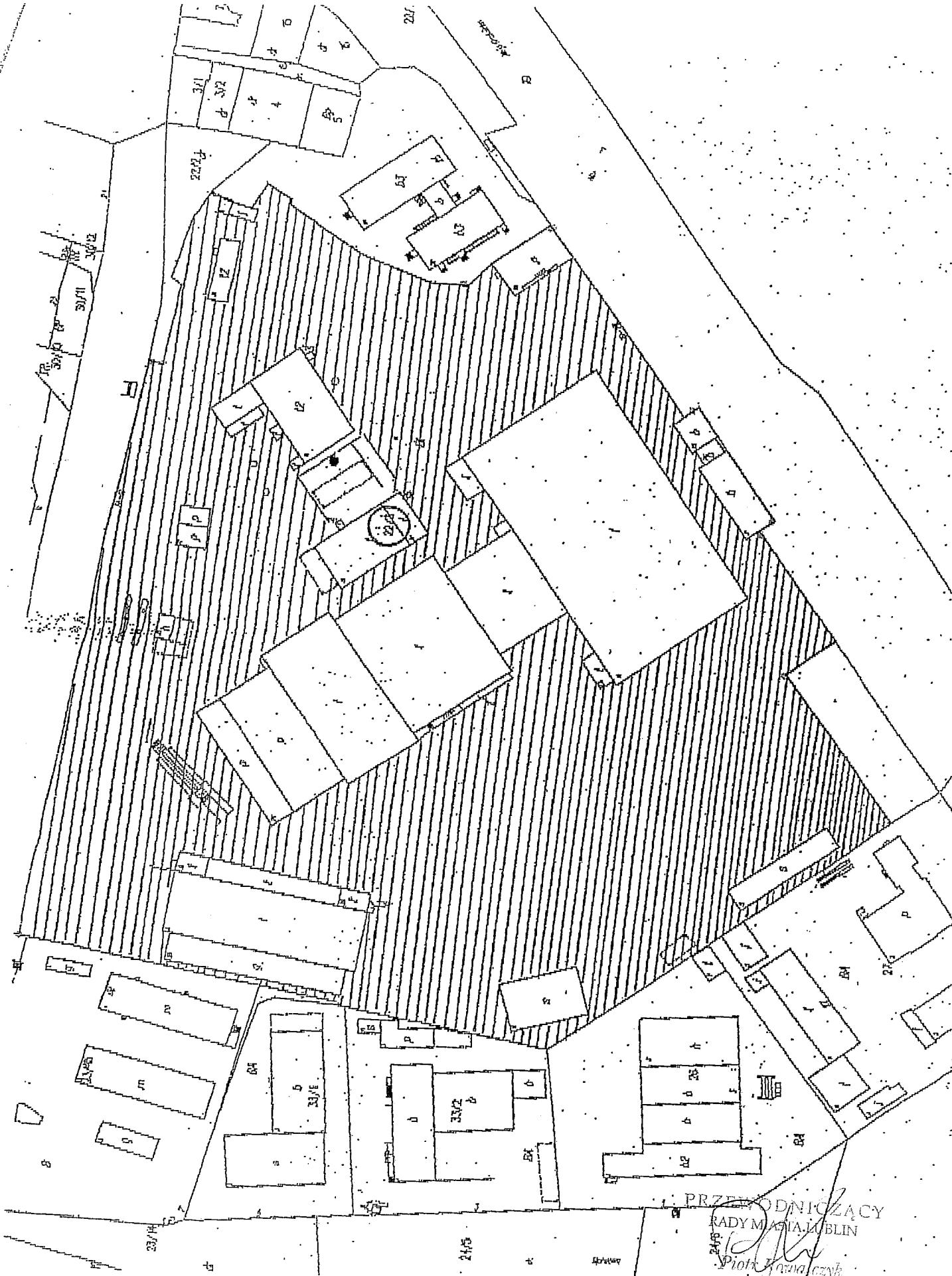
**Załącznik
do uchwały nr 1208/XLV/2010
Rady Miasta Lublin
z dnia 14 października 2010 r.**

Lp	Wnioskodawca	Oznaczenie gruntu wg ew. gruntów	Pow. m ²	Położenie nieruchomości	Przeznaczenie przedmiotu umowy	Uwagi
1	2	3	4	5	6	7
1	MPK Lublin Sp. z o.o.	obr. 33 ark. 11 cz. dz. nr 22/3	47185	al. Kraśnicka 25	pod działalność statutową	Zgodnie z Miejscowym Planem Zagospodarowania Przestrzennego teren oznaczony jest symbolem „AG” - teren aktywności gospodarczej z podstawowym przeznaczeniem gruntów pod różnego rodzaju działalność produkcyjno-wytwórczą i składowo-magazynową oraz inne formy działalności gospodarczej wraz z zapleczem administracyjnym i socjalnym. Wniosek o dzierżawę złożony w dniu 14.09.2010r. Poprzednia umowa wygasa z dniem 31.12.2010r.
			113,40 pomieszczenia kas biletowych w budynku socjalnym „B”			
1a		obr. 33 ark. 12 cz. dz. nr 32/3	6836	ul. Wojciechowska 5		
2	██████████	obr. 43 ark. 10 cz. dz. nr 113/2	ok. 200	ul. Romera	zieleń przydomowa	Brak planu zagospodarowania przestrzennego. Wniosek o dzierżawę złożony w dniu 27.09.2010r. Poprzednia umowa dzierżawy wygasa z dniem 31.12.2010r.
3	██████████	obr. 30 ark. 4 cz. dz. nr 28/23	ok. 750	ul. Jutrzenki	targowisko osiedlowe	Targowisko funkcjonuje na nieruchomości od roku 2001. Zgodnie z Miejscowym Planem Zagospodarowania Przestrzennego teren oznaczony jest symbolem „IT1” - teren urządzeń elektroenergetyki z przeznaczeniem gruntów pod: 1) realizację nowych stacji transformatorowych wewnętrznych wolnostojących, 2) wydzielanie działki pod istniejące stacje transformatorowe. Poprzednia umowa wygasa z dniem 30.04.2010r. Wniosek o kolejną dzierżawę wpłynął w dniu 23.06.2010r.

Lp	Wnioskodawca	Oznaczenie gruntu wg ew. gruntów	Pow. m2	Położenie nieruchomości	Przeznaczenie przedmiotu umowy	Uwagi
1	2	3	4	5	6	7
4	[REDAKTOWANE]	obr. 43 ark. 15 cz. dz. nr 1/7	20	ul. Smoluchowskiego	garaż blaszany	Grunt pod garażem blaszanym zlokalizowanym w kompleksie garaży blaszanych przy ul. Smoluchowskiego. Wniosek o dzierżawę złożony w dniu 23.09.2010r. Poprzednia umowa dzierżawy wygasa z dniem 31.12.2010r.
5	[REDAKTOWANE]	obr. 21 ark. 3 cz. dz. nr 8/1	ok. 750	ul. Namysłowskiego	teren rekreacyjny	Zgodnie z Miejscowym Planem Zagospodarowania Przestrzennego teren oznaczony jest symbolem „KXL” - teren ciągów infrastruktury technicznej z przeznaczeniem gruntów pod realizacją ciągów i urządzeń infrastruktury technicznej. Na terenie ustala się zagospodarowanie w formie zieleni niskiej o naturalnym charakterze z zakazem sadzenia zieleni wysokiej z dopuszczeniem komunikacji pieszej. Wniosek o dzierżawę złożony w dniu 27.09.2010r. Poprzednia umowa wygasa z dniem 31.12.2010r.
6	[REDAKTOWANE] i	obr. 21 ark. 3 cz. dz. nr 8/1	ok. 1468	ul. Namysłowskiego	teren rekreacyjny	Zgodnie z Miejscowym Planem Zagospodarowania Przestrzennego teren oznaczony jest symbolem „KXL” - teren ciągów infrastruktury technicznej z przeznaczeniem gruntów pod realizacją ciągów i urządzeń infrastruktury technicznej. Na terenie ustala się zagospodarowanie w formie zieleni niskiej o naturalnym charakterze z zakazem sadzenia zieleni wysokiej z dopuszczeniem komunikacji pieszej. Wniosek o dzierżawę złożony w dniu 27.09.2010r. Poprzednia umowa wygasa z dniem 31.12.2010r.

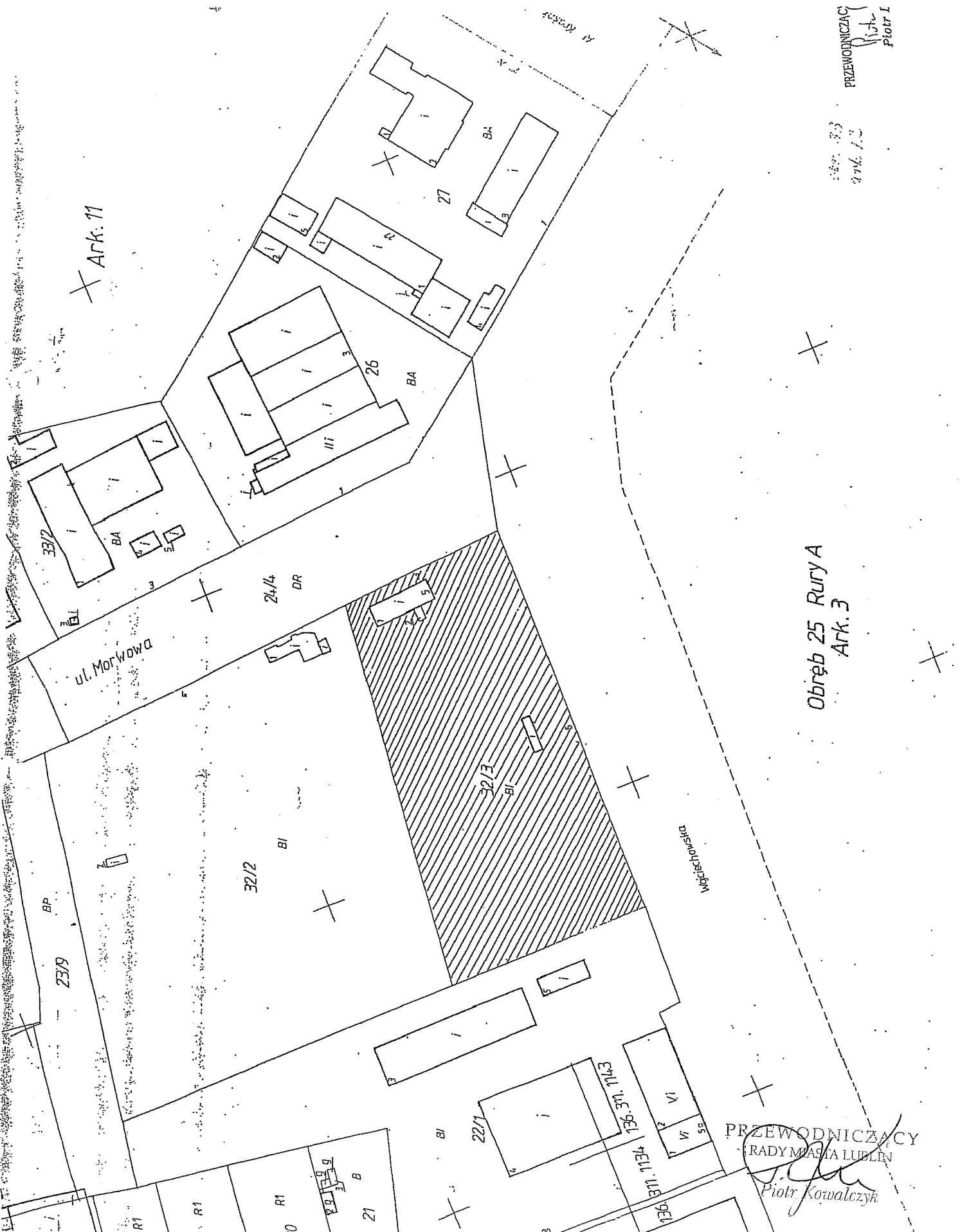
PRZEWODNICZĄCY
RADY MIASTA LUBLIN

Piotr Kowalczyk

Załącznik graficzny nr 1
do uchwały nr 1208/XLV/2010
Rady Miasta Lublin
z dnia 14 października 2010 r.



PRZEWODNICZĄCY
RADY MIASTA LUBLIN
Piotr Gawałczyk

Załącznik graficzny nr 1a
do uchwały nr 1208/XLV/2010
Rady Miasta Lublin
z dnia 14 października 2010 r.



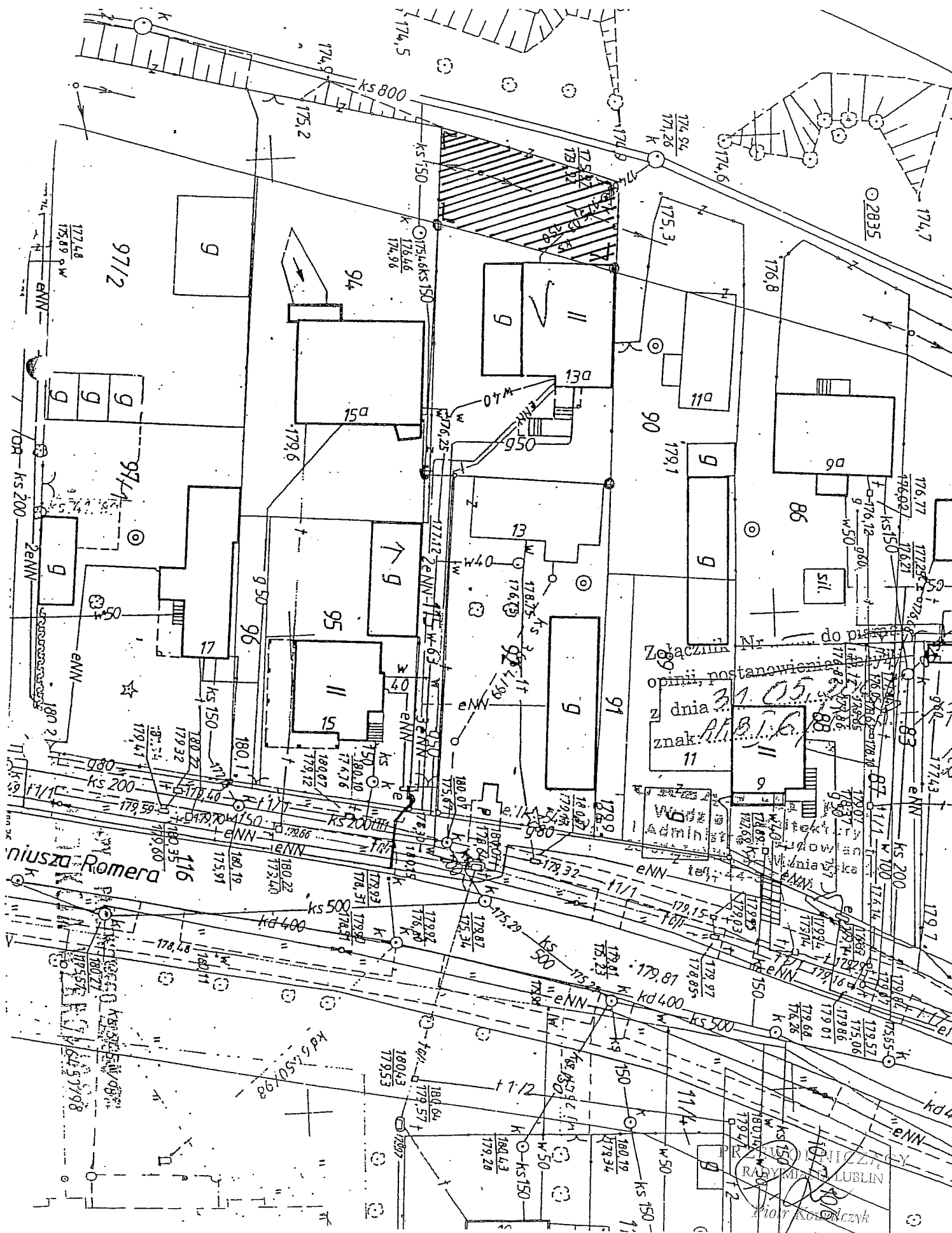
PRZEWODNICZĄCY
Piotr I

2010.10.14

Obręb 25 Rury A
Ark. 3

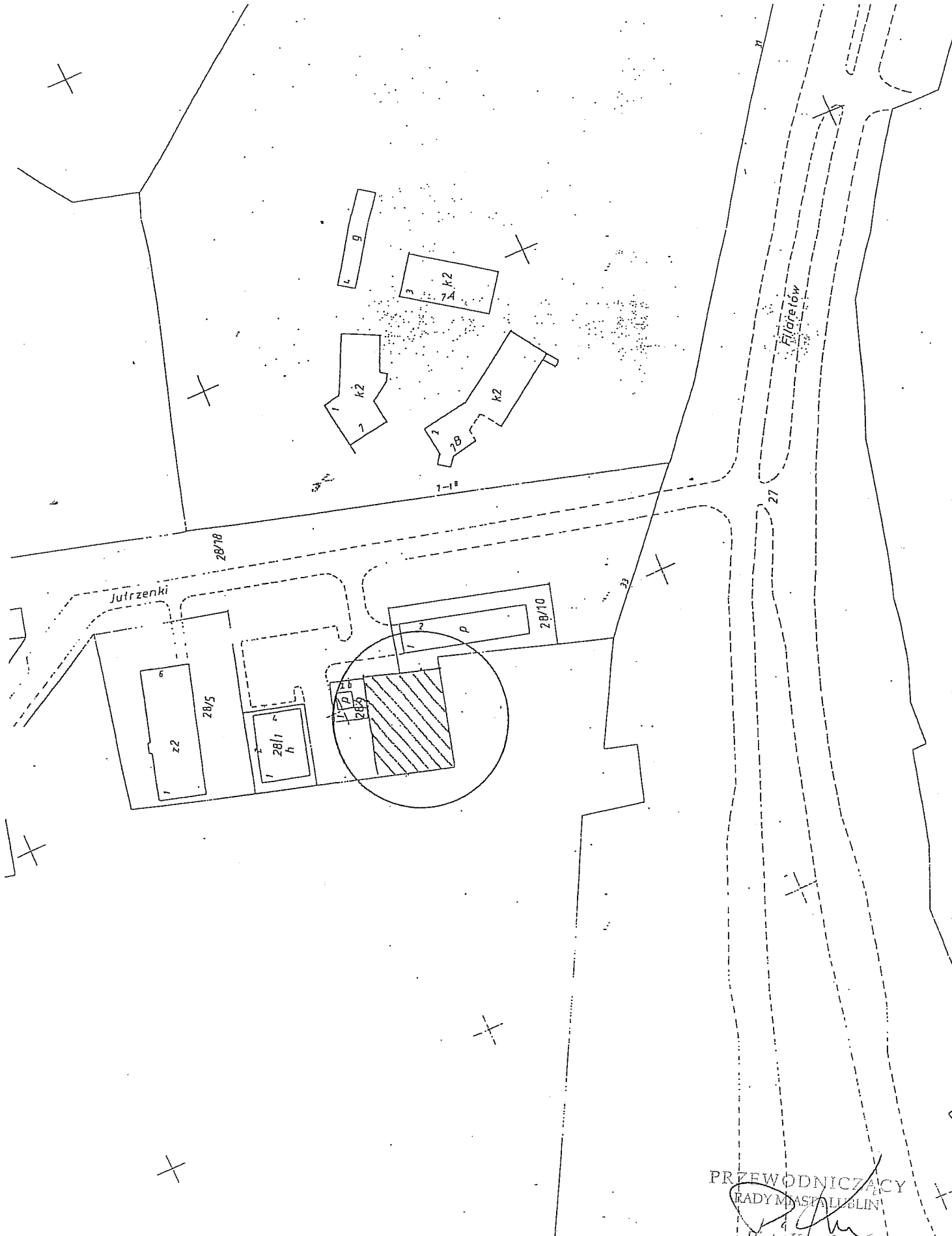
PRZEWODNICZĄCY
RADY MIASTA LUBLIN
Piotr Kowalczyk

Załącznik graficzny nr 2
do uchwały nr 1208/XLV/2010
Rady Miasta Lublin
z dnia 14 października 2010 r.



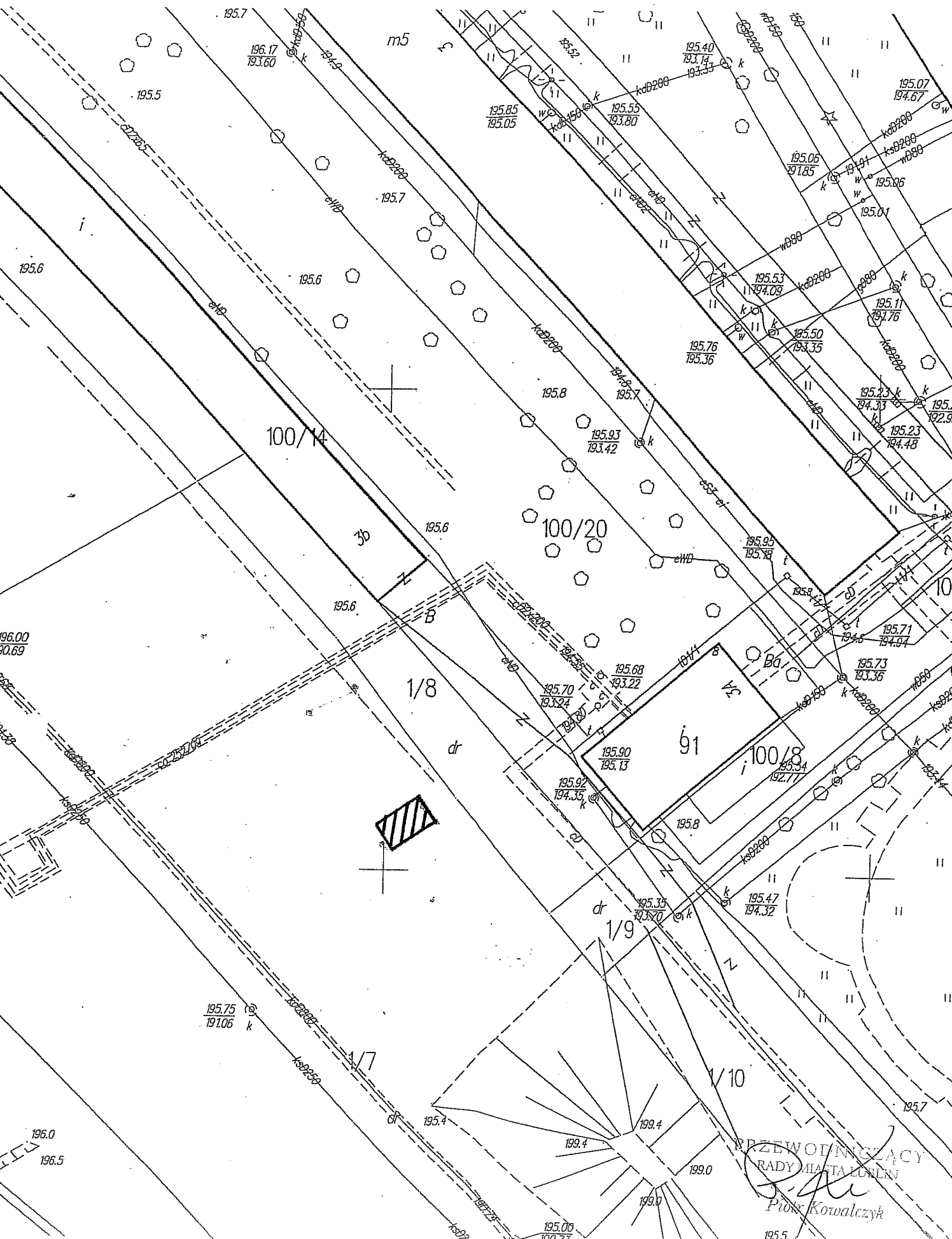
Załącznik Nr ... do planu ...
opinii, postanowienia
z dnia 31.05.2010 r.
znak: P.13.1.6/11-88

Załącznik graficzny nr 3
do uchwały nr 1208/XLV/2010
Rady Miasta Lublin
z dnia 14 października 2010 r.



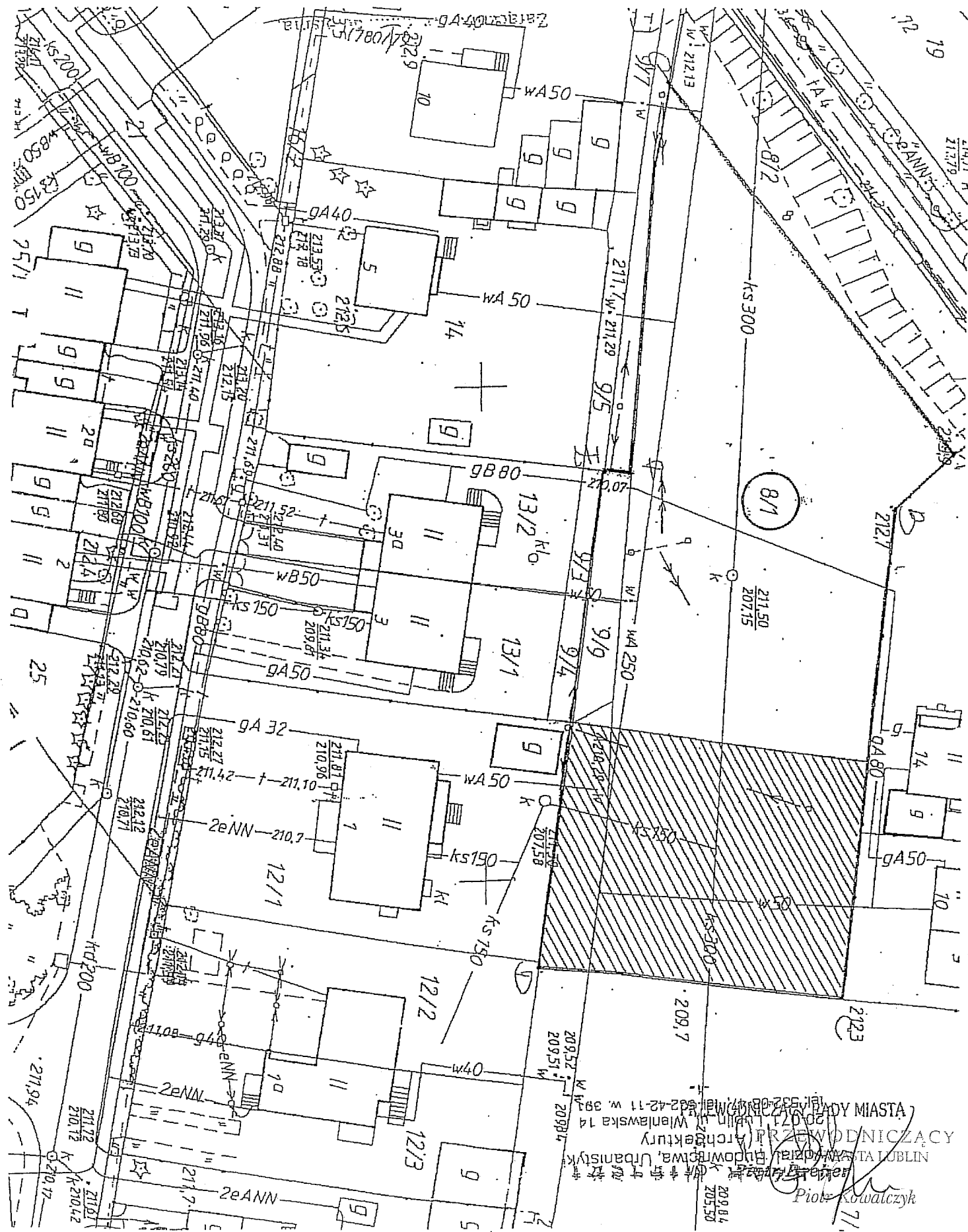
PRZEWODNICZĄCY
RADY MIASTA LUBLIN
Piotr Kwałczyk

Załącznik graficzny nr 4
do uchwały nr 1208/XLV/2010
Rady Miasta Lublin
z dnia 14 października 2010 r.

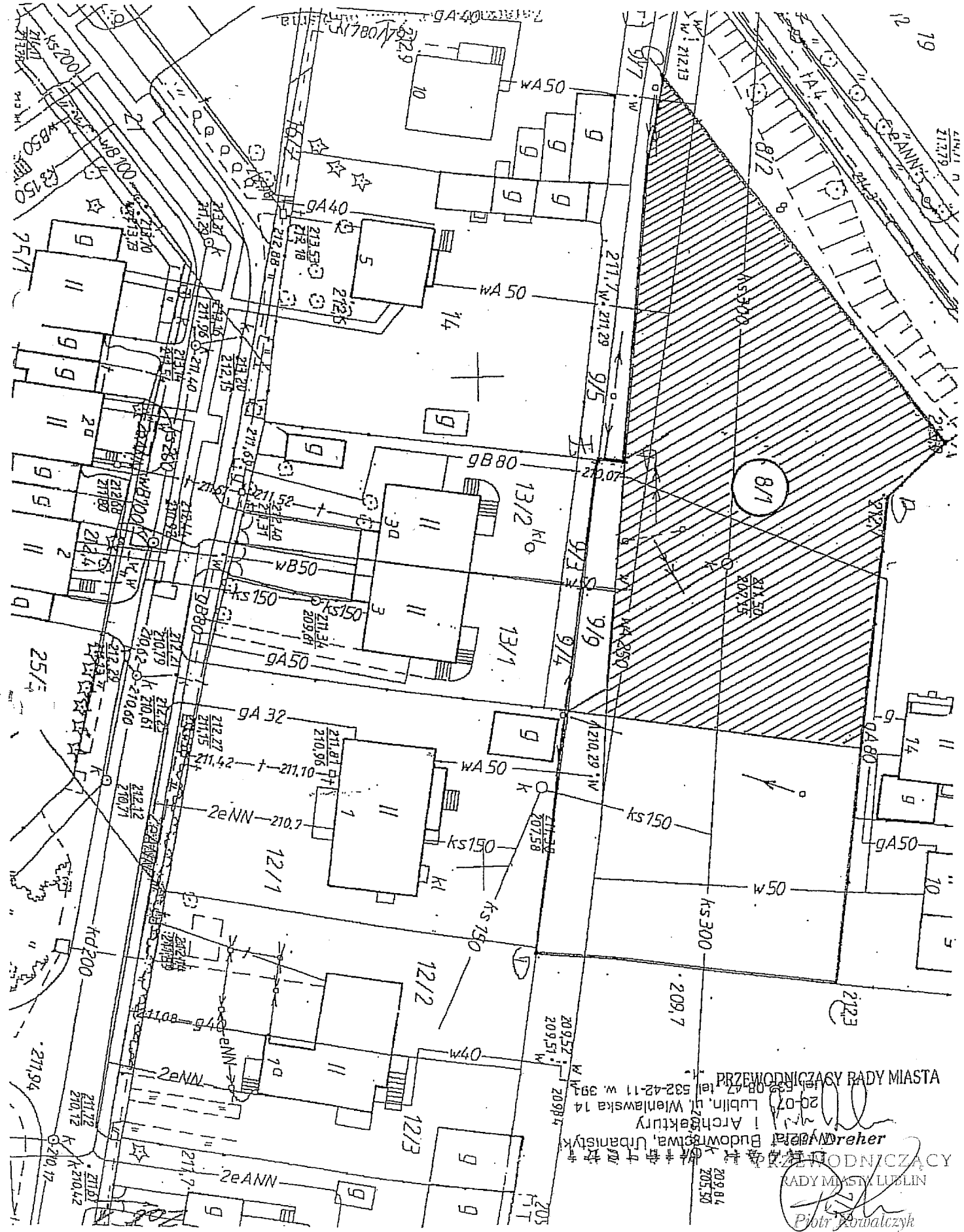


PRZEWODNICZĄCY
RADY MIASTA LUBLIN
Piotr Kowalczyk

Załącznik graficzny nr 5
do uchwały nr 1208/XLV/2010
Rady Miasta Lublin
z dnia 14 października 2010 r.



Załącznik graficzny nr 6
do uchwały nr 1208/XLV/2010
Rady Miasta Lublin
z dnia 14 października 2010 r.



PRZEWODNICZĄCY RADY MIASTA
Lublin, ul. Wieniawska 14
tel. 532-42-11 w. 393
Biuro Architektury i Urbanistyki
Piotr Nowalczuk

PRZEWODNICZĄCY
RADY MIASTA LUBLIN
Piotr Nowalczuk