


































Z E S T A W I E N I E











uwag i wniosków złożonych w okresie wyłożenia projektu "Założeń szczegółowego planu zagospodarowania przestrzennego osiedla WYZWOLENIA-POŁUDNIE w Lublinie w dniach od 29 lipca do 18 sierpnia 1993 roku.







Lp.	Imię i nazwisko i adres wnioskodawcy	Nr i adres nieruchomości objętej wnioskiem	Treść wniosku	Sposób rozpatrzenia wniosku
1	2	3	4	5
1.	[REDACTED]	[REDACTED]	Nie zgadza się z projektowaną drogą na posesji z prośbą o przydział terenu zastępczego - działki budowlanej	wniosek zostanie rozpatrzony w projekcji planu
2.	[REDACTED]	[REDACTED]	Wnosi zastrzeżenia do przebiegu projektowanej drogi przy jej posesji	wniosek zostanie rozpatrzony w projekcji planu
3.	[REDACTED]	[REDACTED]	Wnosi zastrzeżenia do przebiegu projektowanej drogi przez jej nieruchomość, nie chce podziału jej na działki budowlane	Wniosek zostanie rozpatrzony w projekcji planu
4.	[REDACTED]	[REDACTED]	Wnosi zastrzeżenia do przebiegu projektowanej drogi, nie zgadza się na podział nieruchomości	Wniosek zostanie rozpatrzony w projekcji planu

1	2	3	4	5
5.			Wnosi zastrzeżenia do przebiegu projektowanej drogi dzielącej jej nieruchomości. Chce dalej prowadzić gospodarstwo rolne.	Wniosek zostanie rozpatrzony w projekcie planu
6.			Wnosi zastrzeżenia do przebiegu drogi projektowanej, dzielącą jej nieruchomości	Wniosek zostanie rozpatrzony w projekcie planu
7.			Wnosi zastrzeżenia do przebiegu projektowanej ulicy Kasprowicza	Wniosek zostanie rozpatrzony w projekcie planu
8.			Wnosi zastrzeżenia do projektowanej ul. Kasprowicza - wnosi o wykup działki z domem	Wniosek zostanie rozpatrzony w projekcie planu
9.			Nie zgadza się na lokalizację szkoły na jej nieruchomości	Wniosek w części dotyczący lokalizacji szkoły - rozpatrzono negatywnie, w części dotyczącej rozstrzygnięć szczegółowych /w tym granic terenu szkoły/ zostanie rozpatrzony w projekcie planu

1	2	3	4	5
10.			Nie zgadza się z przebiegiem projektowanej drogi i lokalizacją szkoły na swojej nieruchomości	Wniosek zostanie rozpatrzony w projekcie planu
11.			Nie zgadza się z przebiegiem projektowanej drogi przez jej nieruchomość. Nie chce podziału jej na działki budowlane	Wniosek zostanie rozpatrzony w projekcie planu
12.			Wnosi o zachowanie ulicy Wyzwolenia w dotychczasowej szerokości	Wniosek zostanie rozpatrzony w projekcie planu
13.			Nie zgadza się z przebiegiem projektowanej drogi z pasem zieleni na jego nieruchomości	Wniosek zostanie rozpatrzony w projekcie planu
14.			Nie zgadza się z przebiegiem projektowanej ulicy po jego nieruchomości	Wniosek zostanie rozpatrzony w projekcie planu
15.			Wnosi o skorygowanie przebiegu drogi koniecznej ustanowionej sądownie na działce nr  oraz przesunięcia ulicy Kasprowicza	Wniosek zostanie rozpatrzony w projekcie planu

1	2	3	4	5
16.			Nie wyraża zgody na przebieg projektowanej drogi wzdłuż nieruchomości	Wniosek zostanie rozpatrzony w projekcie planu
17.			Wnosi o przesunięcie projektowanej ulicy ZO 1/2 w kierunku ul. Wyzwolenia, co umożliwiłoby realizację drugiego budynku mieszkalnego na jego nieruchomości	Wniosek zostanie rozpatrzony w projekcie planu
18.			Nie wyraża zgody na lokalizację projektowanej szkoły, jest w trakcie realizacji budynku mieszkalnego i gospodarczego	Wniosek w części dotyczący lokalizacji szkoły rozpatrzono negatywnie w części dotyczącej rozstrzygnięć szczegółowych /w tym granic terenu szkoły/ zostanie rozpatrzony w projekcie planu
19.			Nie wyraża zgody na przebieg projektowanej drogi wzdłuż nieruchomości	Wniosek zostanie rozpatrzony w projekcie planu
20.			Nie dotyczy założeń do planu	Wniosek zostanie rozpatrzony w projekcie planu

1	2	3	4	5
26.			Wnoszą o przesunięcie projektowanej drogi z nieruchomości przy ul. Wyzwolenia  na nieruchomość przy ul. Wyzwolenia 	Wniosek zostanie rozpatrzony w projekcie planu
27.			Nie wyraża aprobaty dla projektu założeń /nie chce drogi i szkoły/ prowadzi gospodarstwo rolne.	Wniosek w części dotyczący lokalizacji szkoły - rozpatrzono negatywnie, w części dotyczącej rozstrzygnięć szczegółowych /w tym granic terenu szkoły/ zostanie rozpatrzony w projekcie planu
28.			Wnosi o pozostawienie jej nieruchomości położonych po obu stronach ulicy Wyzwolenia jako działek rolniczych	Wniosek zostanie rozpatrzony w projekcie planu
29.			Wnosi o przesunięcie projektowanej drogi na działkę z uwagi na realizację budynku mieszkalnego /decyzja Wydziału BUA/	Wniosek zostanie rozpatrzony w projekcie planu

1	2	3	4	5
30.			Wnosi o zmianę przebiegu projektowanej drogi przez jej nieruchomości i nie dzielenie jej na działki budowlane	Wniosek zostanie rozpatrzony w projekcie planu
31.			Wyraża aprobatę dla założeń planu, wnosi o traktowanie podziału jako wstępnego, aktualnie chce prowadzić dalej gospodarstwo rolne	Wniosek zostanie rozpatrzony w projekcie planu
32.			Nie wyraża zgody na lokalizację szkoły na jego nieruchomości	Wniosek w części dotyczący lokalizacji szkoły rozpatrzono negatywnie, w części dotyczącej rozstrzygnięć szczegółowych /w tym granic terenu szkoły/ zostanie rozpatrzony w projekcie planu

1	2	3	4	5
33.	[REDACTED]	[REDACTED]	Nie wyraża zgody na prowadzenie ulicy Kasprówicza przez jej działkę.	wniosek zostanie rozpatrzony w projekcie planu
34.	[REDACTED]	[REDACTED]	Wyrażają aprobatę dla projektu założeń	-
35.	[REDACTED]	[REDACTED]	Wyraża aprobatę dla projektu założeń	-
36.	[REDACTED]	[REDACTED]	Nie wyraża zgody na projektowaną drogę z pasem zieleni na jego nieruchomości, chce prowadzić dalej gospodarstwo rolne	wniosek zostanie rozpatrzony w projekcie planu
37.	[REDACTED]	[REDACTED]	Nie wyraża zgody na lokalizację szkoły na jego nieruchomości i prowadzenie drogi w kierunku ul. Kasprówicza, wnosi o nieposzerzenie ul. Wyzwolenia	wniosek w części dotyczący lokalizacji szkoły - rozpatrzono negatywnie, w części dotyczącej rozstrzygnięć szczegółowych /w tym granic terenu szkoły/ zostanie rozpatrzony w projekcie planu.

1	2	3	4	5
38.	[REDACTED]	[REDACTED]	Nie wyraża zgody na lokalizację szkoły na nieruchomości, jak również wnosi uwagi dotyczące układu komunikacyjnego	wniosek w części dotyczący lokalizacji szkoły - rozpatrzone negatywnie, w części dotyczącej rozstrzygnięć szczegółowych /w tym granic terenu szkoły/ zostanie rozpatrzone w projekcie planu
39.	[REDACTED]	[REDACTED]	Chcą prowadzić dalej gospodarstwo rolne, nie chcą za siedliskiem lokalizowanej szkoły	wniosek w części dotyczący lokalizacji szkoły - rozpatrzone negatywnie, w części dotyczącej rozstrzygnięć szczegółowych /w tym granic terenu / zostanie rozstrzygnięty w projekcie planu
40.	[REDACTED]	[REDACTED]	Nie wyrażają zgody na projektowaną zieleń izolacyjną na ich nieruchomości	wniosek zostanie rozpatrzone w projekcie planu
41.	[REDACTED]	[REDACTED]	Nie wyraża zgody na projektowanie zieleni izolacyjnej na jej nieruchomości	wniosek zostanie rozpatrzone w projekcie planu

1	2	3	4	5
42.	[REDACTED]	[REDACTED]	Nie wyraża zgody na lokalizację szkoły oraz pasa zieleni na jego nieruchomości	wniosek w części dotyczący lokalizacji szkoły - rozpatrzono negatywnie w części dotyczącej rozstrzygnięć szczegółowych /w tym granic terenu szkoły/ do rozpatrzenia w projekcie planu
43.	[REDACTED]	[REDACTED]	Wnosi o zlikwidowanie dróg projektowanych przy jej budynku mieszkalnym	wniosek zostanie rozpatrzony w projekcie planu
44.	NOVA- BUD s.c ul. Krak.Przedm. 55 20-076 Lublin	ul. Wyzwolenia 177 dz.7/17	Wnosi o inny zapis w planie dotyczący intensywności zabudowy	wniosek zostanie rozpatrzony w projekcie planu
45.	[REDACTED]	[REDACTED]	Wnoszę o zmianę lokalizacji szkoły przeznaczenie gruntu pod budownictwo jednorodzinne oraz przesunięcia drogi dojazdowej na działce nr [REDACTED]	wniosek w części dotyczący lokalizacji szkoły - rozpatrzono negatywnie, w części dotyczącej rozstrzygnięć szczegółowych /w tym granic terenu szkoły/zostanie rozpatrzony w projekcie planu

1	2	3	4	5
46.	[REDACTED]	[REDACTED]	Wnosi o zaprojektowanie drogi na działce nr [REDACTED] przy rz. Czerniejówce	wniosek zostanie rozpatrzony w projekcie planu
47.	[REDACTED]	[REDACTED]	Wnosi o zlikwidowanie drogi projektowanej między posesjami przy ul. Wyzwolenia [REDACTED] i [REDACTED] i wnosi o pozostawienie dróg między posesjami ul. Wyzwolenia [REDACTED] i [REDACTED] oraz [REDACTED] i [REDACTED]	wniosek zostanie rozpatrzony w projekcie planu
48.	[REDACTED]	[REDACTED]	Wnosi o zlikwidowanie drogi biegnącej wzdłuż magistrali wodociągowej i pozostawienie drogi istniejącej	wniosek zostanie rozpatrzony w projekcie planu
49.	[REDACTED]	[REDACTED]	Wnosi o zmniejszenie w liniach regulacyjnych ulicy biegnącej wzdłuż Muzeum na Majdanku	wniosek zostanie rozpatrzony w projekcie planu
50.	[REDACTED]	[REDACTED]	Wnoszę o utrzymanie projektowanej drogi przy posesji Wyzwolenia [REDACTED], [REDACTED] prowadzonej po śladzie drogi ustanowionej sądownie	wniosek zostanie rozpatrzony w projekcie planu

1	2	3	4	5
51			Wyraża aprobatę dla projektu założeń	-
52			Wnosi o zlikwidowanie projektowanych dróg biegnących przez jego nieruchomość, chce prowadzić gospodarstwo rolne	wniosek zostanie rozpatrzony w projekcie planu
53			Wnosi o zlikwidowanie projektowanego pasa zieleni izolacyjnej wzdłuż ulicy ZO 1/2	wniosek zostanie rozpatrzony w projekcie planu
54			Wnosi o zmniejszenie w liniach regulacyjnych ul. Wyzwolenia	wniosek zostanie rozpatrzony w projekcie planu
55			Wnoszę o zlikwidowanie projektowanej zieleni parkowej i utrzymanie 7 działek budowlanych	wniosek zostanie rozpatrzony w projekcie planu
56			Wnosi o przeniesienie drogi ZO 1/2 wraz z pasem zieleni na teren Muzeum na Majdanku	wniosek zostanie rozpatrzony w projekcie planu

47

1	2	3	4	5
57.	[REDACTED]	[REDACTED]	Wnosi o utrzymanie ul. Wyzwolenia w istniejących parametrach	wniosek zostanie rozpatrzony w projekcie planu
58.	[REDACTED]	[REDACTED]	Wnoszę o nie lokalizowanie szkoły na ich nieruchomościach, jak również o zmianę parametrów dróg dojazdowych	wniosek w części dotyczący lokalizacji szkoły - rozpatrzono negatywnie, w części dotyczącej rozstrzygnięć szczegółowych do rozpatrzenia w projekcie planu
59.	[REDACTED]	[REDACTED]	Nie zgadza się na przebieg projektowanej ulicy przecinającej jej nieruchomości na dwie części. Nie chce podziału jej na działki budowlane.	wniosek zostanie rozpatrzony w projekcie planu
60.	[REDACTED]	[REDACTED]	Wnosi o zaprojektowanie na jego nieruchomości działek budowlanych, a nie zieleni parkowej	wniosek zostanie rozpatrzony w projekcie planu
61.	[REDACTED]	[REDACTED]		

1	2	3	4	5
61	[REDACTED]	[REDACTED]	Nie wyraża zgody na przebieg projektowanej drogi wzdłuż jej nieruchomości	Wniosek zostanie rozpatrzony w projekcie planu
62	[REDACTED]	[REDACTED]	Wnosi o zmianę przebiegu drogi /w poprzek nieruchomości a nie wzdłuż/ i zmianę sposobu zagospodarowania. Nie zieleni, a działki budowlane	Wniosek zostanie rozpatrzony w projekcie planu
63	[REDACTED]	[REDACTED]	Nie wyrażają zgody na przebieg drogi wzdłuż pól i podział nieruchomości na działki budowlane	Wniosek zostanie rozpatrzony w projekcie planu
64	[REDACTED]	[REDACTED]	Nie wyraża zgody na przebieg projektowanej ulicy wzdłuż południowej strony nieruchomości. Nie przewiduje podziału jej na działki budowlane	Wniosek zostanie rozpatrzony w projekcie planu
65	[REDACTED]	[REDACTED]	Wnosi o zmniejszenie parametrów drogi projektowanej przy posesji Wyzwolenia [REDACTED]	Wniosek zostanie rozpatrzony w projekcie planu
66	[REDACTED]	[REDACTED]	Wnosi o zakwalifikowanie nieruchomości jako działek budowlanych, wnosi o zlikwidowanie drogi biegnącej przez jego siedlisko	Wniosek zostanie rozpatrzony w projekcie planu.