

Załącznik
do uchwały nr 53/VII/2011
Rady Miasta Lublin
z dnia 24 lutego 2011 r.

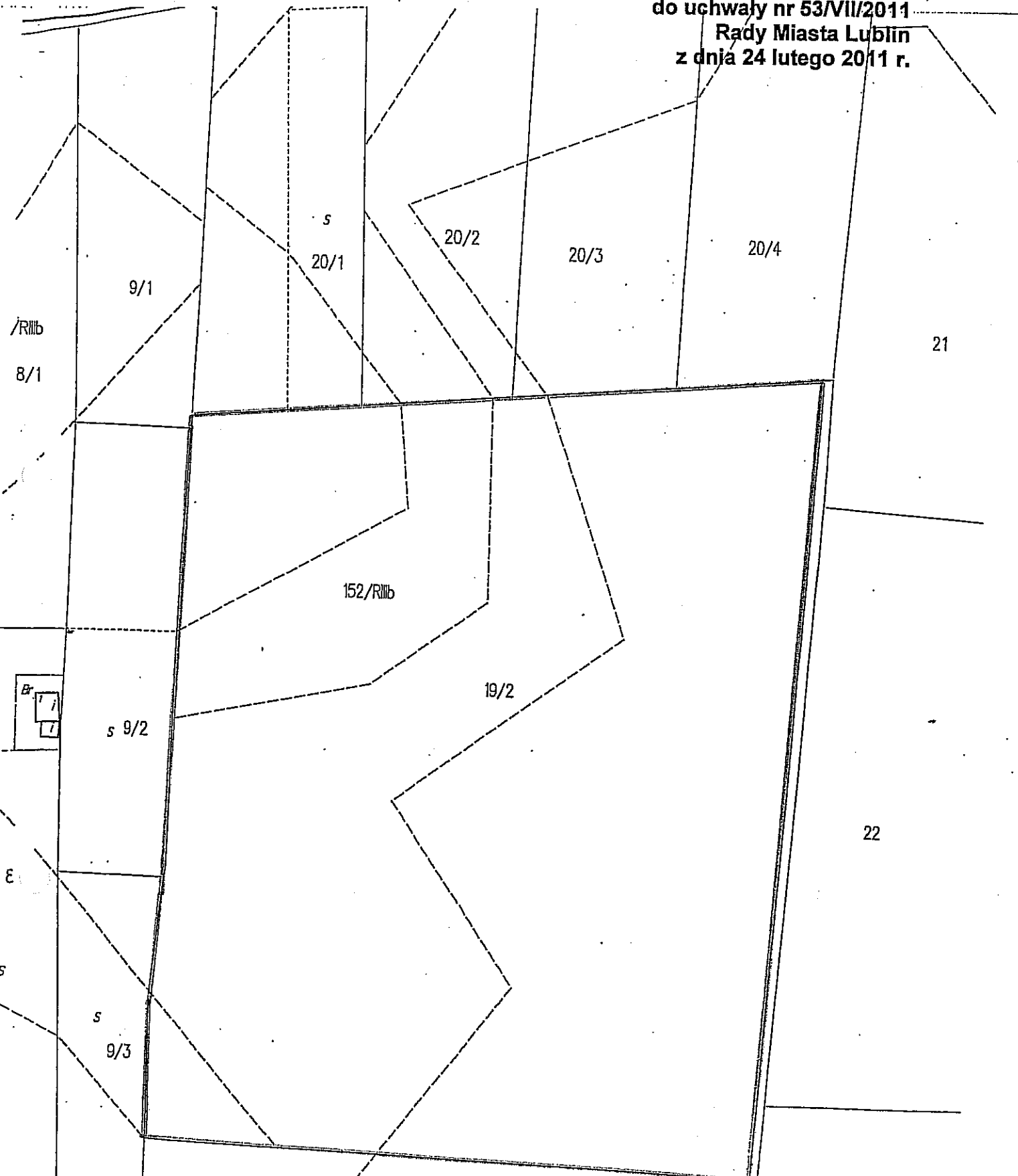


KOPIA MAPY W SKALI 1:2000
zgodnie z ewidencją gruntów
obręb ... 18 ... ark. ... 1 ...
Lublin, dnia ... 2010 ... 03 ... 05 ...
24

URZĄD MIASTA LUBLIN
Wydział Geodezji
20-071 Lublin
ul. Wierzyńska 14

PRZEWODNICZĄCY
RADY MIASTA LUBLIN
Piotr Kowalczyk
Piotr Kowalczyk

Załącznik
do uchwały nr 53/VII/2011
Rady Miasta Lublin
z dnia 24 lutego 2011 r.



/R11b
8/1

21

Br
1
1

22

23

URZĄD MIASTA LUBLIN
Wydział Geodezji
20-071 Lublin
ul. Włocławskiej 14

KOPIA MAPY W SKALI 1:1000

19/3
zgodność z ewidencją gruntów
brosz. 18 ark. 1
Lublin dnia 2010-03-05

Obr. 18 Ark. 1

Uchwała nr 53/VII/2011 z 24.02.2011 r.

PRZEWODNICZĄCY
RADY MIASTA LUBLIN

[Signature]
Piotr Kowalczyk

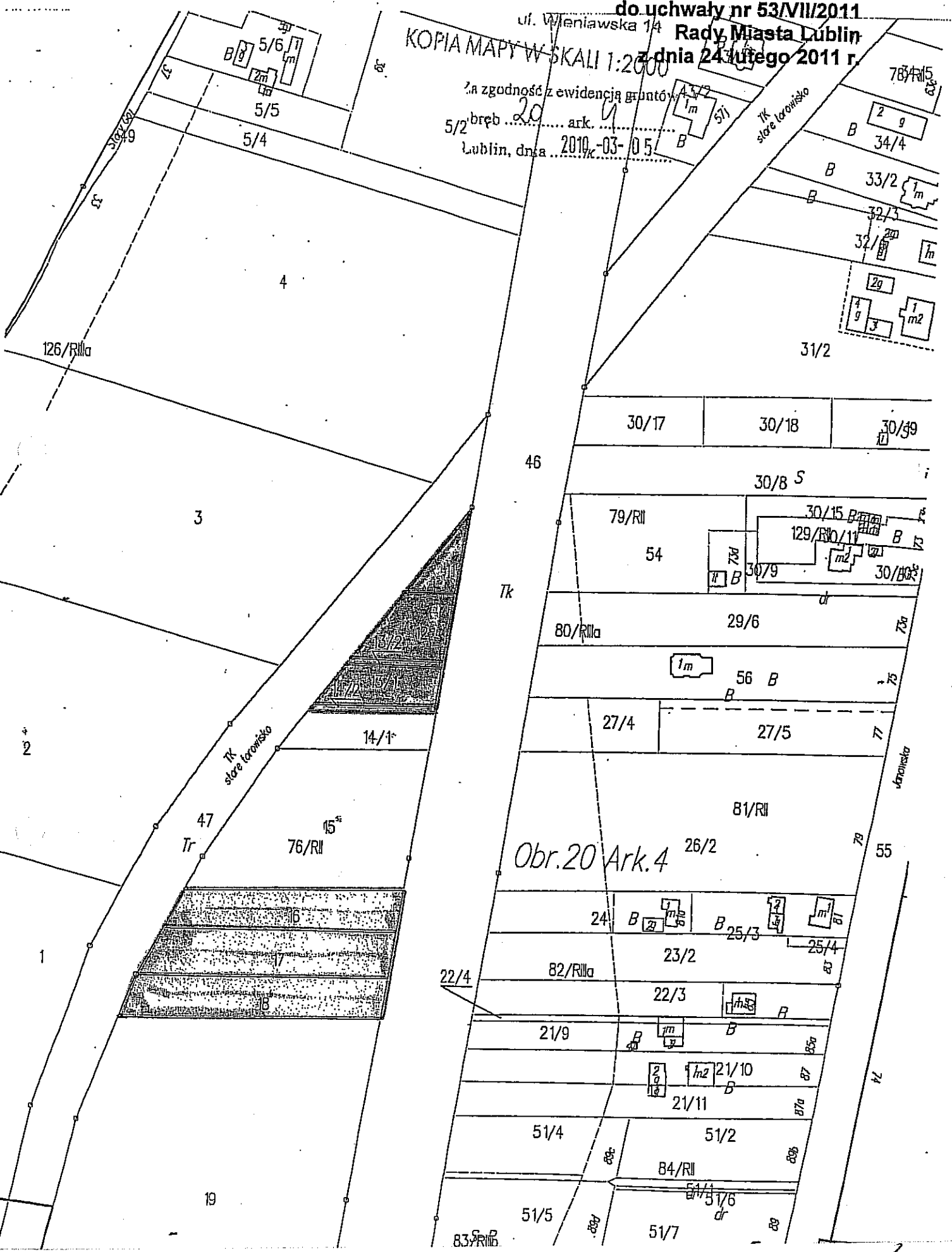
Załącznik
do uchwały nr 53/VII/2011

Rady Miasta Lublin
z dnia 24 lutego 2011 r.

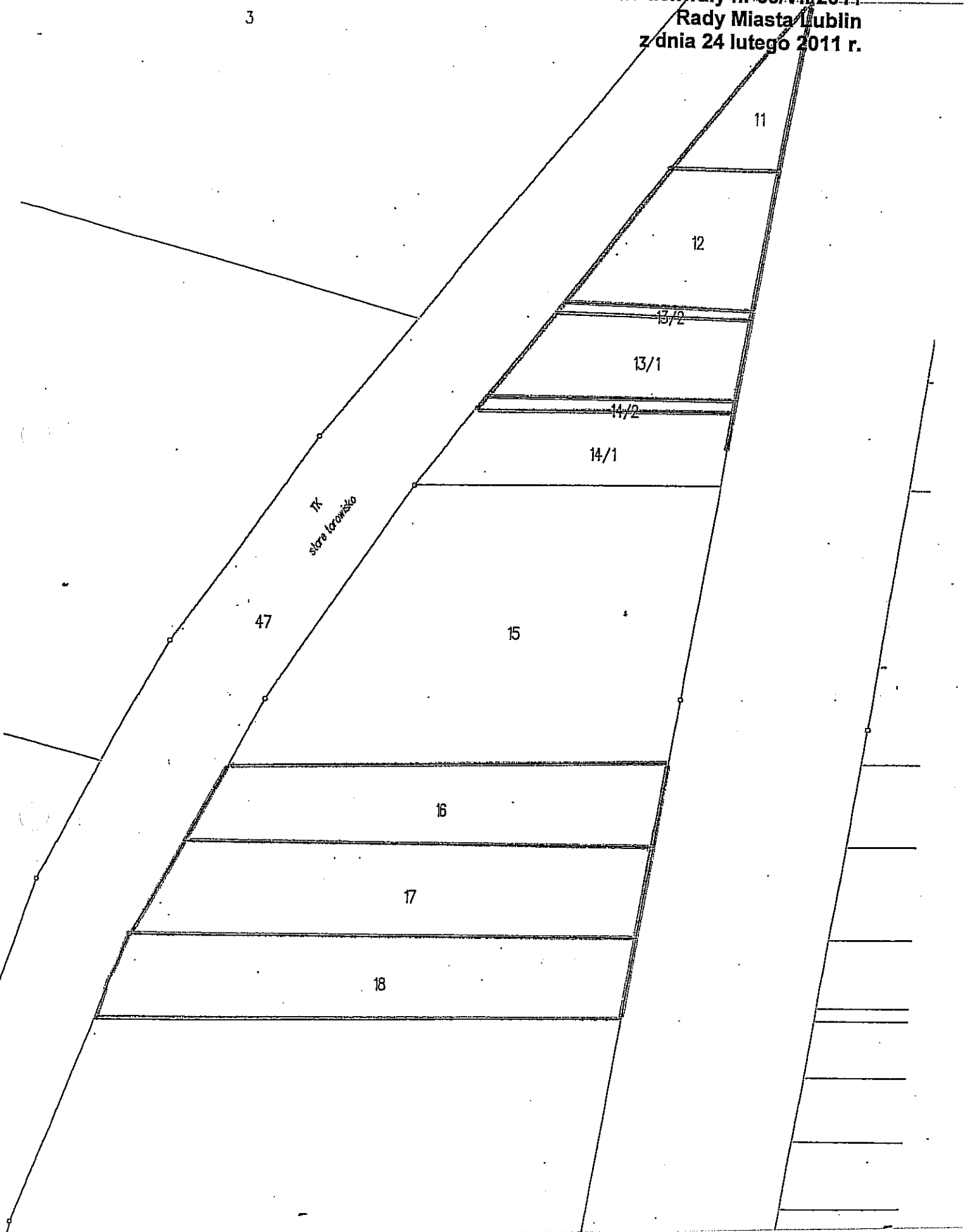
ul. Wieniawska 14

KOPIA MAPY W SKALI 1:2000

Za zgodność z ewidencją gruntów
5/2 bręb 20 ark. 4
Lublin, dnia 2010-03-05

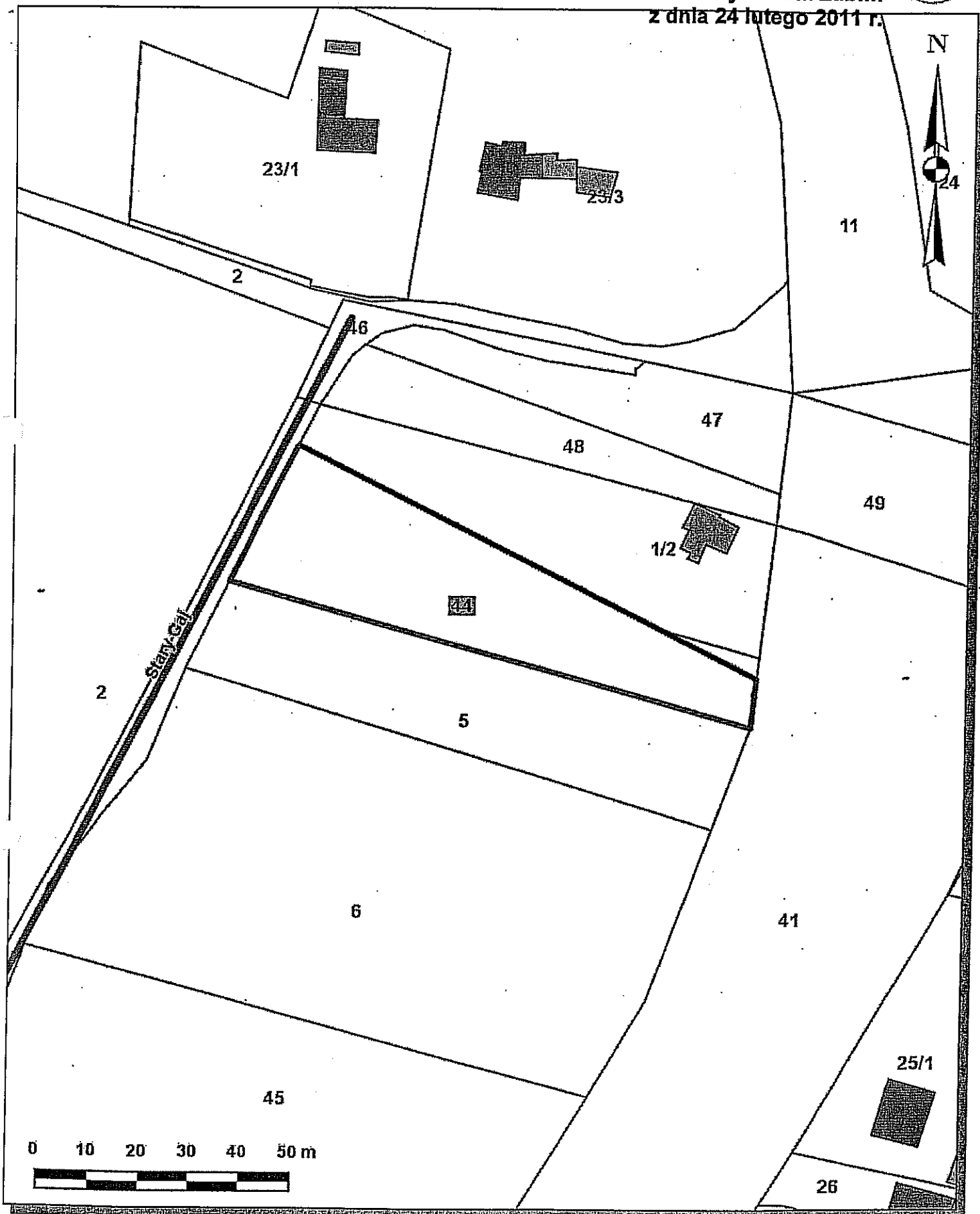


Piotr Kowalczyk
Piotr Kowalczyk



Skala 1 : 1000

Załącznik
do uchwały nr 53/VII/2011
Rady Miasta Lublin
z dnia 24 lutego 2011 r.



Udostępniane informacje nie są dokumentami w postępowaniach administracyjnych i innych.
Dokumenty należy zamawiać w Wydziale Geodezji co podlega opłatom zgodnie z rozporządzeniem z dnia 19 lutego 2004r. w sprawie wysokości opłat za czynności geodezyjne i kartograficzne oraz udzielanie informacji, a także za wykonywanie wyrysów i wypisów z operatu ewidencyjnego (Dz.U. Nr 37 poz.333).

Uchwała nr 53/VII/2011 z 24.02.2011 r.

PRZEWODNICZNIK
RADY MIASTA LUBLIN
[Signature]
Piotr Kowalczyk

