

Uchwała nr 920/XXXVII/2009
Rady Miasta Lublin
z dnia 17 grudnia 2009 r.

w sprawie przystąpienia do sporządzenia miejscowego planu zagospodarowania przestrzennego miasta Lublin - część V C w obszarze położonym pomiędzy ul. Willową, ul. Sławinkowską, ul. Poligonową i projektowaną ulicą Zelwerowicza

Na podstawie art. 18 ust. 2 pkt 5 ustawy z dnia 8 marca 1990 r. o samorządzie gminnym (j.t. Dz. U. z 2001 r. Nr 142, poz. 1591 z późn. zm.) oraz art. 14 ust. 1 i 2 ustawy z dnia 27 marca 2003 r. o planowaniu i zagospodarowaniu przestrzennym (Dz. U. z 2003 r. Nr 80, poz. 717 z późn. zm.) - Rada Miasta Lublin uchwała co następuje:

§ 1

Przystępuje się do sporządzenia miejscowego planu zagospodarowania przestrzennego miasta Lublin - część V C w obszarze położonym pomiędzy ul. Willową, ul. Sławinkowską, ul. Poligonową i projektowaną ulicą Zelwerowicza, zgodnie z załącznikiem graficznym, który stanowi integralną część niniejszej uchwały.

§ 2


Dopuszcza się odrębne opracowanie i uchwalanie częściowych miejscowych planów zagospodarowania przestrzennego dla fragmentów obszaru wskazanego w § 1.

§ 3

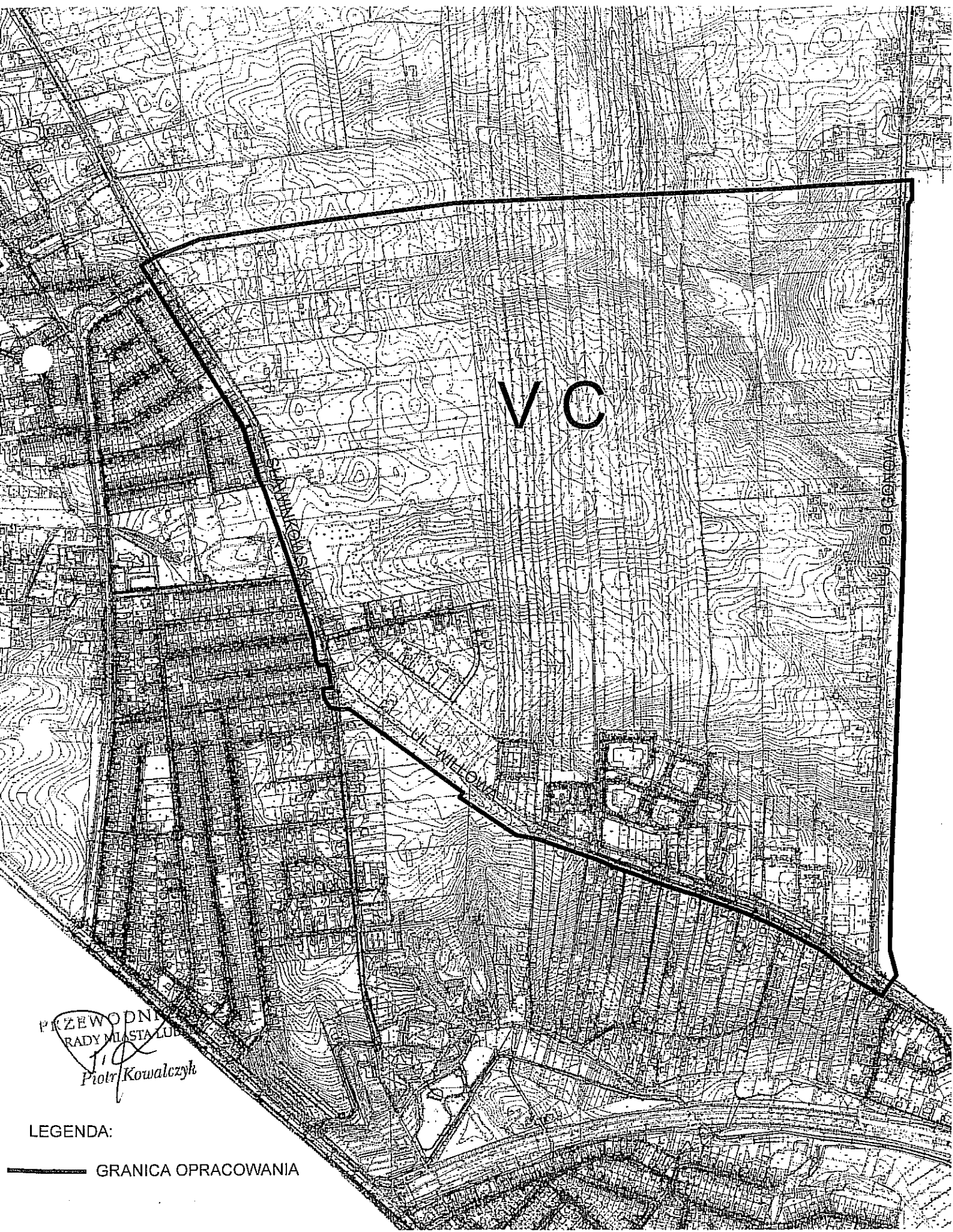
Wykonanie uchwały powierza się Prezydentowi Miasta Lublin

§ 4

Uchwała wchodzi w życie z dniem podjęcia

Przewodniczący
Rady Miasta Lublin

Piotr Kowalczyk

Załącznik
do uchwały nr 920/XXXVII/2009
Rady Miasta Lublin
z dnia 17 grudnia 2009 r.



PRZEWODNIK
RADY MIASTA LUBLIN
Piotr Kowalczyk

LEGENDA:

— GRANICA OPRACOWANIA



Prezydent Miasta Lublin



Plac Króla Władysława Łokietka 1, 20-950 Lublin, tel.: 81 466 2000; fax: 81 466 2001; e-mail: prezydent@lublin.eu

Lublin, dnia 01.12.2009 r.

ANALIZA ZASADNOŚCI

przystąpienia do sporządzenia miejscowego planu zagospodarowania przestrzennego MIASTA LUBLIN CZĘŚĆ VC (Sławin) w obszarze położonym pomiędzy ul Willową, ul. Sławinkowską, ul Poligonową i projektowaną ulicą Zelwerowicza

Wydział Planowania



Analiza Zasadności

**przystąpienia do sporządzenia miejscowego planu zagospodarowania przestrzennego miasta
Lublin część VC (Sławin) w obszarze położonym pomiędzy ul Willową, ul. Sławinkowską,
ul Poligonową i projektowaną ulicą Zelwerowicza**

opracował:

mgr inż. arch. Robert Kuryło

zatwierdził:

mgr inż. arch. Małgorzata Żurkowska



SPIS TREŚCI:

1. WSTĘP.....	4
2. ANALIZA ZASADNOŚCI DOTYCZĄCA PRZYSTĄPIENIA DO SPORZĄDZENIA MIEJSCOWEGO PLANU ZAGOSPODAROWANIA PRZESTRZENNEGO.....	4
• WNIOSKI O SPORZĄDZENIE PLANU.....	4
• PROPONOWANE GRANICE SPORZĄDZENIA MIEJSCOWEGO PLANU ZAGOSPODAROWANIA PRZESTRZENNEGO.....	5
• ISTNIEJĄCE ZAGOSPODAROWANIE TERENU – CZĘŚĆ PLANISTYCZNA M. LUBLIN – VC.....	6
• SYTUACJA PLANISTYCZNO-PRAWNA.....	6
• ZAKRES I CELE PRZYSTĄPIENIA DO SPORZĄDZENIA MIEJSCOWEGO PLANU ZAGOSPODAROWANIA PRZESTRZENNEGO.....	6
3. ANALIZA ZGODNOŚCI PRZEWIDYWANYCH ROZWIĄZAŃ Z USTALENIAMI STUDIUM.....	7
4. NIEZBĘDNY ZAKRES PRAC PLANISTYCZNYCH.....	8
5. WNIOSKI.....	9



1. WSTĘP


Ustalenie przeznaczenia terenu, rozmieszczenia inwestycji celu publicznego oraz określenia sposobów zagospodarowania i warunków zabudowy terenu należy do zadań Gminy wyrażonych w postaci miejscowego planu zagospodarowania przestrzennego, który stanowi akt prawa miejscowego. Procedurę sporządzenia planu rozpoczyna uchwała Rady Miasta o przystąpieniu do sporządzenia miejscowego planu zagospodarowania przestrzennego. Przed podjęciem uchwały Prezydent Miasta wykonuje analizy dotyczące zasadności przystąpienia do sporządzenia planu i stopienia zgodności przewidywanych rozwiązań z ustaleniami studium. Przygotowuje materiały geodezyjne do opracowania planu oraz ustala niezbędny zakres prac planistycznych. Stanowi o tym art. 14 ustawy z dnia 27 marca 2003 roku o planowaniu i zagospodarowaniu przestrzennym (Dz. U. Nr 80 poz 717 z późniejszymi zmianami).

2. ANALIZA ZASADNOŚCI DOTYCZĄCA PRZYSTĄPIENIA DO SPORZĄDZENIA MIEJSCOWEGO PLANU ZAGOSPODAROWANIA PRZESTRZENNEGO

• Wnioski o sporządzenie planu

Stosownie do art 14 ust 4 ustawy o planowaniu i zagospodarowaniu przestrzennym uchwałą o przystąpieniu do opracowania miejscowego planu zagospodarowania przestrzennego Rada Miasta podejmuje z własnej inicjatywy lub na wniosek Prezydenta Miasta. Dla omawianego obszaru została podjęta uchwała Nr 455/XX/2004 Rady Miasta Lublin z dnia 24 czerwca 2004 r. w sprawie kontynuacji prac nad miejscowym planem zagospodarowania przestrzennego obejmujący obszar zawarty między: północną granicą pasa drogowego al. Warszawskiej, granicą administracyjną miasta do ul. Koncertowej, zachodnią granicą pasa drogowego ul. Aleksandra Zelwerowicza na odcinku od ul. Koncertowej do ulicy Poligonowej i ul. Gen. Bronisława Ducha oraz wschodnią granicą pasa drogowego Al. Władysława Sikorskiego. Stan prac planistycznych w obecnej chwili jest na etapie rozpatrywania uwag wniesionych przez zainteresowanych po pierwszym wyłożeniu projektu planu.

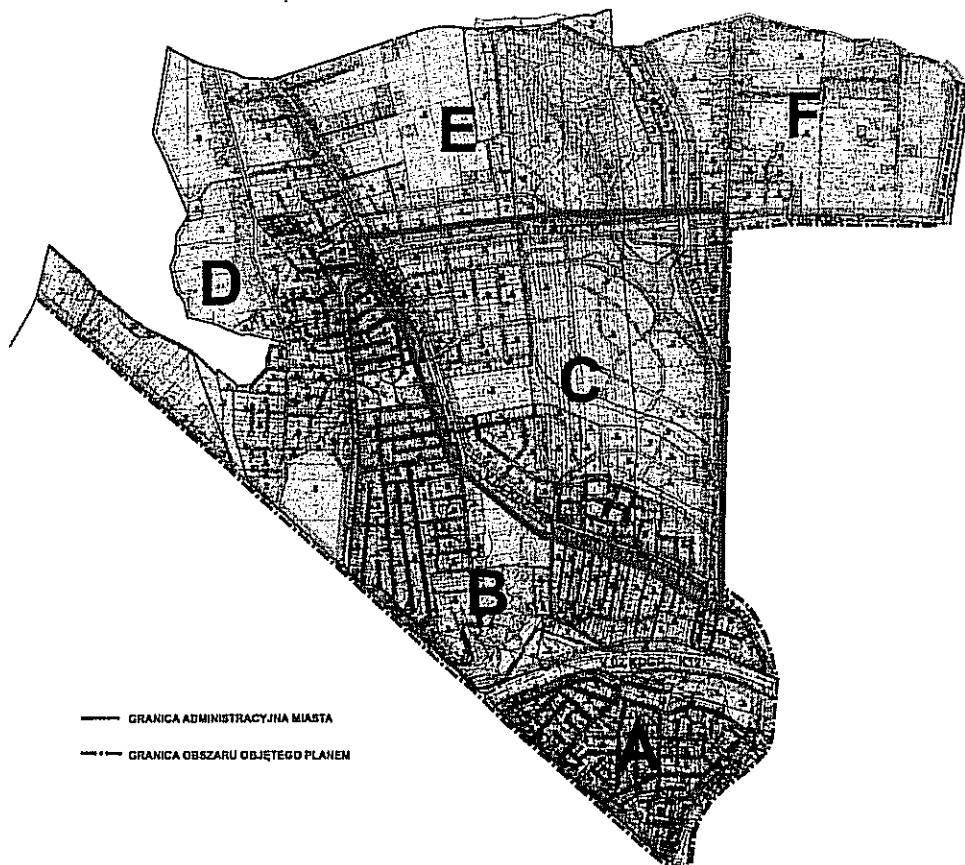
Z wyłożenia planu do wglądu publicznego, przeprowadzonej dyskusji publicznej oraz po wstępnym rozpatrzeniu złożonych uwag wynika, że uchwalenie planu z uwzględnieniem wniesionych uwag, bez zmiany studium jest niemożliwe oraz wymaga ponowienia czynności toku formalno prawnego, przymajmniej od chwili uzgodnień i opinii. Jednocześnie należy przeprowadzić procedurę strategicznej oceny oddziaływania na środowisko zgodnie z ustawą z dnia 3 października 2008 r. o udostępnianiu informacji o środowisku i jego ochronie, udziale społeczeństwa w ochronie środowiska oraz o ocenach oddziaływania na środowisko (Dz. U. Z 7.11.2008r. Nr 199, poz. 1227 z późniejszymi zmianami). W związku z powyższym, podjęcie nowych uchwał V części w całości obejmujących mniejsze obszary opracowania, dla których uchwalenie planu nie będzie wymagało zmian studium a nowy tok formalno prawny uwzględni obowiązujące przepisy prawne, jest zasadne.



• **Proponowane granice sporządzenia miejscowego planu zagospodarowania przestrzennego**

Opracowany projekt miejscowego planu zagospodarowania przestrzennego zawierał podział na sześć obszarów planistycznych oznaczonych literami: A, B, C, D, E i F. Uwzględniając dokonany podział, części A, B, C mogą być uchwalane bez zmiany studium, natomiast część D, E i F w zakresie określenia zabudowy mieszkaniowej jednorodzinnej wymagają przed ich uchwaleniem opracowania zmiany studium i doprowadzenia do zgodności obu dokumentów. Z trzech obszarów, które można uchwalić bez potrzeby zmiany studium, najbardziej pilnym (wymagającym ustalenia jasnych zasad zagospodarowania) jest obszar oznaczony literą C zawarty pomiędzy ulicą Willową, ul. Sławinkowską, projektowaną ulicą Zelwerowicza i ul. Poligonową o powierzchni około 184 ha. Jest to teren najmniej zainwestowany, na którym zauważa się silną presję inwestycyjną co ma odzwierciedlenie w ilości wydanych decyzji w warunkach zabudowy oraz lokalizacji inwestycji celu publicznego.

SCHEMAT PODZIAŁU NA OBSZARY PLANISTYCZNE





• **Istniejące zagospodarowanie terenu - część planistyczna m. Lublin - VC**

Istniejące zagospodarowanie terenu stanowią:

- tereny zabudowy mieszkaniowej jednorodzinnej,
- tereny zabudowy mieszkaniowej wielorodzinnej,
- tereny usług,
- tereny ogródków działkowych,
- tereny rolne (w obecnej chwili stanowiące nieużytki rolne),

Największą część stanowią tereny rolne, na których dochodzi do realizacji zabudowy mieszkaniowej jednorodzinnej i wielorodzinnej, na podstawie decyzji o warunkach zabudowy. Tak zwane pączkowanie zabudowy w tereny niezagospodarowane powoduje chaos przestrzenny i konflikty na styku różnego typu zagospodarowania. Brak jest rozwiązanego i wytyczonego układu komunikacyjnego oraz podstaw do obrony terenów przeznaczonych w studium pod obiekty związane z techno parkiem i zielenią parkową (przestrzeni publicznej).

• **Sytuacja planistyczno - prawna**

Obszar objęty niniejszą analizą nie posiada obowiązującego miejscowego planu zagospodarowania przestrzennego. Część południowo zachodnia została zagospodarowana na podstawie uchwały Nr XV/91/86 Miejskiej Rady Narodowej w Lublinie z dnia 30 grudnia 1986 r. w sprawie uchwalenia Planu Zagospodarowania Przestrzennego Obszaru Funkcjonalnego Lubelskiego Zespołu Miejskiego z późniejszymi zmianami zatwierdzonymi Uchwałą Rady Miejskiej Nr L/500/93 z dnia 21 października 1993 r. (Dziennik Urzędowy Województwa Lubelskiego Nr 17 poz. 101 z 1993 r.) oraz uchwały Miejskiej Rady Narodowej w Lublinie Nr XXII/124/87 z dnia 29 grudnia 1987 r. w sprawie zatwierdzenia miejscowego szczegółowego planu zagospodarowania przestrzennego osiedla mieszkaniowego „Botanik” w Lublinie (Dz. Urz. Woj. Lub. Nr 3/88 poz. 48).

Dla omawianego obszaru zostało wydanych 178 decyzji o warunkach zabudowy, oraz lokalizacji inwestycji celu publicznego oraz 40 decyzji pozwoleń na budowę od 2008 r. (załącznik nr 1, załącznik nr 2).


Zgodnie z ustawą o ochronie gruntów rolnych i leśnych z dnia 3 lutego 1995 r. (Dz. U. Nr 121 poz. 1266 z późniejszymi zmianami) dla gruntów rolnych położonych w granicy miasta nie uzyskuje się zgody na wyłączenie z użytkowania rolnego.

• **Zakres i cele przystąpienia do sporządzenia miejscowego planu zagospodarowania przestrzennego.**

Opracowanie planu obejmie problematykę wskazaną w art. 15 ust.2 i ust.3 pkt 2 ustawy z dnia 27 marca 2003 r. o planowaniu i zagospodarowaniu przestrzennym. Nadrzędnym celem przystąpienia do sporządzenia planu jest uporządkowanie istniejących i przyszłych procesów zagospodarowania terenu.

Sporządzenie i uchwalenie miejscowego planu zagospodarowania przestrzennego umożliwi:

- wykształcenie spójnej struktury urbanistycznej,
- określenie szczegółowych zasad zagospodarowania terenu w celu kształtowania ładu przestrzennego w tym zasad obsługi komunikacyjnej,
- wyznaczenie linii rozgraniczających tereny o różnym przeznaczeniu lub różnych zasadach zagospodarowania,
- stworzenie podstawy prawnej do wydawania decyzji o pozwoleniu na budowę,

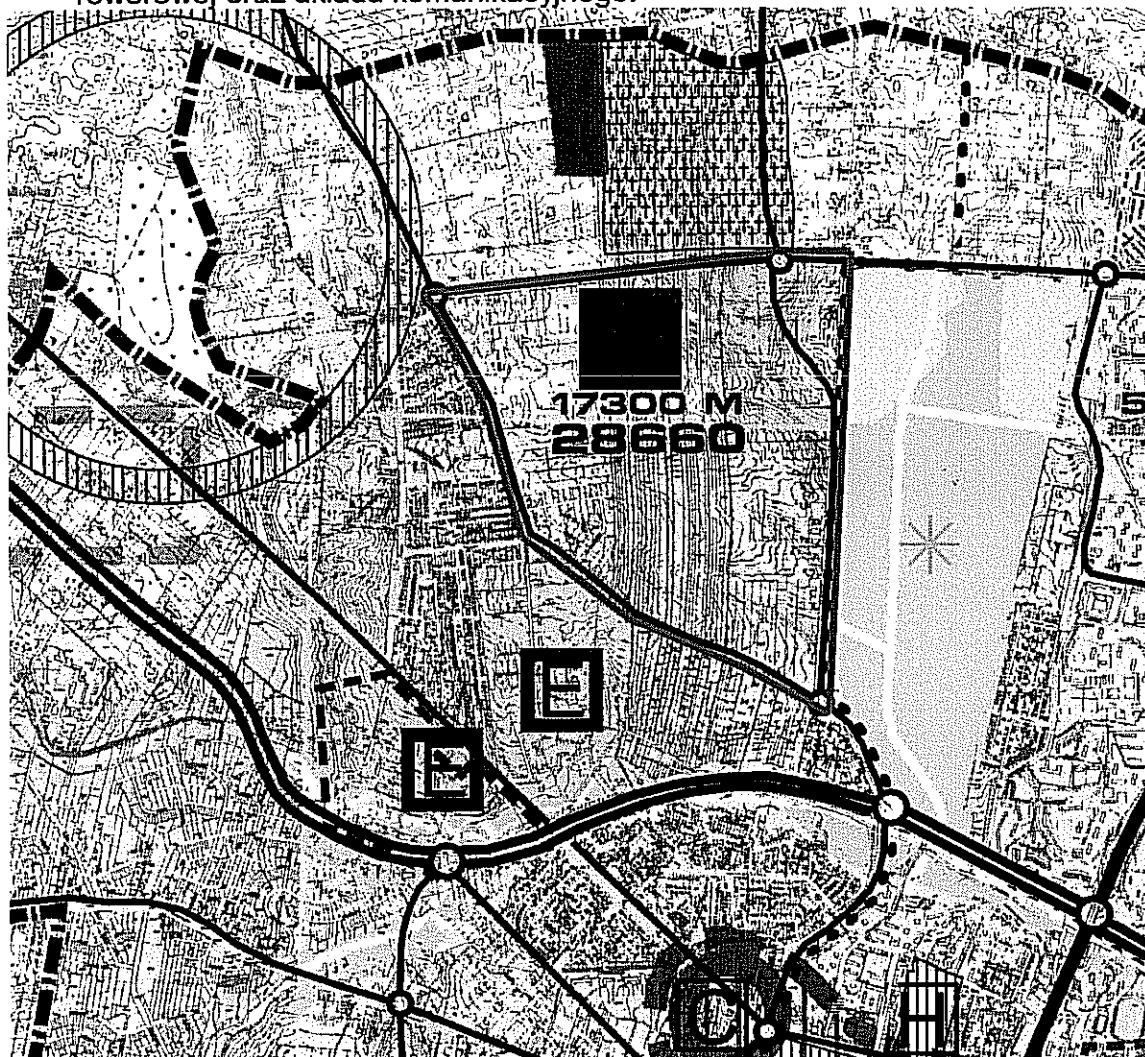


- ochronę terenów przed chaotycznym zagospodarowaniem.

3. ANALIZA ZGODNOŚCI PRZEWIDYWANYCH ROZWIĄZAŃ Z USTALENIAMI STUDIUM

Dla obszaru objętego analizą obowiązują ustalenia studium uwarunkowań i kierunków zagospodarowania przestrzennego miasta Lublina uchwalonego przez Radę Miejską w Lublinie uchwałą nr 359/XXII/2000 z dnia 13 kwietnia 2000 r. Zgodnie z dyspozycją ustawową dokument studium określa główne kierunki polityki przestrzennej, w tym między innymi strukturę funkcjonalno - przestrzenną miasta, jest dokumentem zawierającym ustalenia o charakterze ogólnym. Z dokumentu studium i zawartych w nim programów wynika, że jest to obszar:

- terenów intensywnej urbanizacji,
 - strefy ekstensywnej urbanizacji,
 - zieleni pomiędzy terenami zurbanizowanymi,
- w omawiany obszarze wyznaczona jest lokalizacja technopolu, ścieżki rowerowej oraz układu komunikacyjnego.





4. NIEZBĘDNY ZAKRES PRAC PLANISTYCZNYCH.

- Sporządzenie miejscowego planu zagospodarowania przestrzennego będzie miało na celu przeznaczenie terenu pod zabudowę mieszkaniową jednorodzinną i wielorodzinną, lokalizację technoparku oraz terenów zieleni, określenie układu komunikacyjnego i infrastruktury technicznej.
- Opracowanie planu obejmie problematykę wskazaną w art. 15 ust.2 i ust.3 pkt 1 ustawy z dnia 27 marca 2003r. o planowaniu i zagospodarowaniu przestrzennym.
- Wykonana zostanie prognoza oddziaływania na środowisko zgodnie z ustawą z dnia 3 października 2008 r. o udostępnianiu informacji o środowisku i jego ochronie, udziale społeczeństwa w ochronie środowiska oraz o ocenach oddziaływania na środowisko (Dz. U. Z 7.11.2008r. Nr 199, poz. 1227 z późniejszymi zmianami) oraz prognoza skutków finansowych uchwalenia planu miejscowego z uwzględnieniem art. 36 ustawy o planowaniu i zagospodarowaniu przestrzennym. Ponadto przed rozpoczęciem prac planistycznych może zaistnieć potrzeba szczegółowego opracowania ekofizjograficznego dla ww. terenu.
- Projekt planu zostanie sporządzony z uwzględnieniem stosowanych standardów przy zapisywaniu ustaleń tekstu planu i rysunku planu, wprowadzonych rozporządzeniem Ministra Infrastruktury z dnia 26 sierpnia 2003 roku w sprawie wymaganego zakresu projektu miejscowego planu zagospodarowania przestrzennego (Dz. U. Nr 164, poz.1587) oraz zasad techniki prawodawczej określonych w rozporządzeniu Prezesa Rady Ministrów z dnia 20 czerwca 2002r. w sprawie „Zasad techniki prawodawczej” (Dz. U. z 2002 r. Nr 100 , poz.908).
- Materiały wyjściowe:
 - opracowanie ekofizjograficzne,
 - aktualna mapa sytuacyjno-wysokościowa w skali 1 :1 000,
 - wypis i wyrys z ewidencji gruntów ,
 - uchwały Nr XV/91/86 Miejskiej Rady Narodowej w Lublinie z dnia 30 grudnia 1986 r. w sprawie uchwalenia Planu Zagospodarowania Przestrzennego Obszaru Funkcjonalnego Lubelskiego Zespołu Miejskiego z późniejszymi zmianami zatwierdzonymi Uchwałą Rady Miejskiej Nr L/500/93 z dnia 21 października 1993 r. (Dziennik Urzędowy Województwa Lubelskiego Nr 17 poz. 101 z 1993 r.)
 - uchwały Miejskiej Rady Narodowej w Lublinie Nr XXII/124/87 z dnia 29 grudnia 1987 r. w sprawie zawiedzenia miejscowego szczegółowego planu zagospodarowania przestrzennego osiedla mieszkaniowego „Botanik” w Lublinie (Dz. Urz. Woj. Lub. Nr 3/88 poz. 48).
 - studium uwarunkowań i kierunków zagospodarowania przestrzennego Miasta Lublina,
- Przewidywane skutki finansowe:
skutki finansowe sporządzenia zmiany planu zostaną szczegółowo przeanalizowane na etapie opracowywania zmiany planu miejscowego poprzez sporządzenie prognozy skutków finansowych uchwalenia planu miejscowego z uwzględnieniem art. 36 ustawy o planowaniu i zagospodarowaniu przestrzennym.



5. WNIOSKI

Przystąpienie do sporządzenia miejscowego planu zagospodarowania przestrzennego obszaru oznaczonego literą C zawartego pomiędzy ulicą Willową, ul. Sławinkowską, projektowaną ulicą Zelwerowicza i ul. Poligonową o powierzchni około 184 ha. jest konieczne ze względu na prawidłowe kształtowanie polityki przestrzennej miasta, do której to zobowiązuje art 3 ustawy o planowaniu i zagospodarowaniu przestrzennym. Duża presja inwestycyjna ujawniająca się w wydanych decyzjach o warunkach zabudowy jak również w decyzjach pozwolenia na budowę utrudnia prawidłowe kształtowanie przestrzeni. Dochodzi do konfliktów na styku terenów o różnym przeznaczeniu, jak również brak jest podstaw do obrony terenów przewidzianych w studium miasta jako tereny zieleni parkowej, terenu przewidzianego pod lokalizację technopolu oraz terenu pod układ komunikacyjny – przed chaotyczną i konfliktogenną zabudową pod inną funkcję. W pozostałych dwóch obszarach A i B dla których również istnieje możliwość uchwalenia planu bez potrzeby zmiany studium, nie na tak wielkich zagrożeniach. Są to tereny zainwestowane i zrealizowane zgodnie z już nieobowiązującymi planami miejscowymi, wymagają tylko doprecyzowania w nowym dokumencie planistycznym. W związku z tym mogą one być procedowane w następnej kolejności.

Obszary D, E i F wymagają wariantowego opracowania dokumentu studium uwarunkowań i kierunków zagospodarowania przestrzennego uwzględniają złożone przez właścicieli uwagi. Powinny więc być procedowane w końcowej fazie opracowania nowego Studium U.I.K.Z.P.M.L



ZAŁĄCZNIK NR 1

Wykaz wydanych decyzji o warunkach zabudowy i lokalizacji inwestycji celu publicznego dla części VC (Sławin):


1. - znak AAB.I.6-7331-16/04 z dnia 19.05.2004 r. budynek mieszkalny jednorodzinny, ul. Sławinkowska 146A,
2. znak AAB.I.6-7331-46/04 z dnia 19.05.2004 r. budynek mieszkalny jednorodzinny, ul. Poligonowa 23A,
3. znak AAB.I.6-7331-33/04 z dnia 28.05.2004 r. budynek mieszkalny jednorodzinny, ul. Poligonowa 27A,
4. znak AAB.I.6-7331-45/04 z dnia 09.06.2004 r. budynek mieszkalny jednorodzinny, ul. Kasztelańska 20,
5. znak AAB.I.6-7331-15/04 z dnia 29.06.2004 r. budynek mieszkalny jednorodzinny, ul. Sławinkowska 61,
6. znak AAB.I.6-7331-85/04 z dnia 29.06.2004 r. budynek mieszkalny jednorodzinny, ul. Sławinkowska 37,
7. znak AAB.I.6-7331-225/04 z dnia 05.07.2004 r. rozbudowa i nadbudowa bud. mieszkalnego jednorodzinnego, ul. Poligonowa 13,
8. znak AAB.I.6-7331-229/04 z dnia 27.08.2004 r. budynek mieszkalny jednorodzinny, ul. Bartnicza 11,
9. znak AAB.I.6-7331-162/04 z dnia 20.09.2004 r. budynek mieszkalny jednorodzinny, ul. Sławinkowska 146C,
10. znak AAB.I.6-7331-358/04 z dnia 20.09.2004 r. zmiana sposobu użytkowania bud. gospodarczego na sklep, ul. Willowa 39g,
11. znak AAB.I.6-7331-261/04 z dnia 08.10.2004 r. budynek mieszkalny jednorodzinny, ul. Willowa 50a,
12. znak AAB.I.6-7331-231/04 z dnia 25.10.2004 r. zmiana sposobu użytkowania bud. gospodarczego, ul. Poligonowa 9 M,
13. znak AAB.I.6-7331-433/04 z dnia 27.10.2004 r. budynek mieszkalny jednorodzinny, ul. Bartnicza 15,
14. znak AAB.I.6-7331-452/04 z dnia 04.11.2004 r. realizacja zespołu budynków mieszkalnych z garażami, ul. Kaskadowa,
15. znak AAB.I.6-7331-427/04 z dnia 12.11.2004 r. budynek mieszkalny jednorodzinny, ul. Sławinkowska 59a,
16. znak AAB.I.6-7331-434/04 z dnia 31.12.2004 r. budynek mieszkalny jednorodzinny, ul. Kasztelańska 17,
17. znak AAB.I.6-7331-494/04 z dnia 31.12.2004 r. budynek mieszkalny jednorodzinny, ul. Willowa 36a,
18. znak AAB.I.6-7331-499/04 z dnia 28.01.2005 r. budynek mieszkalny jednorodzinny, ul. Poligonowa 88A,
19. znak AAB.I.6-7331-496/04 z dnia 31.01.2005 r. budynek mieszkalny jednorodzinny, ul. Willowa 4B,
20. znak AAB.I.6-7331-507/04 z dnia 31.01.2005 r. budynek mieszkalny jednorodzinny, ul. Willowa 36H,
21. znak AAB.I.6-7331-644/04 z dnia 10.02.2005 r. budynek mieszkalny, ul. Bogdanówka 12a,
22. znak AAB.I.6-7331-646/04 z dnia 15.03.2005 r. budynek mieszkalny, ul. Bartnicza 14,
23. znak AAB.I.6-7331-611/04 z dnia 21.03.2005 r. rozbudowa budynku mieszkalnego, ul. Sławinkowska 63,
24. znak AAB.I.6-7331-610/04 z dnia 27.02.2006 r. budynek mieszkalny, ul. Sławinkowska 39,
25. znak AAB.I.6-7331-44/05 z dnia 29.03.2005 r. budynek mieszkalny jednorodzinny, ul. Sławinkowska 71C, 73,
26. znak AAB.I.6-7331-42/05 z dnia 12.04.2005 r. zmiana sposobu użytkowania budynku gospodarczego, ul. Poligonowa 9,
27. znak AAB.I.6-7331-165/05 z dnia 17.05.2005 r. zmiana sposobu użytkowania piwnicy na lokal użytkowy, ul. Kaskadowa 1,
28. znak AAB.I.6-7331-134/05 z dnia 18.07.2005 r. budynek mieszkalno - usługowy, ul. Sławinkowska 122,
29. znak AAB.I.6-7331-328/05 z dnia 12.09.2005 r. budynek mieszkalno - usługowy, ul. Kaskadowa,
30. znak AAB.I.6-7331-300/05 z dnia 05.10.2005 r. wymiana dachu, ul. Willowa 43,
31. znak AAB.I.6-7331-355/05 z dnia 07.10.2005 r. budynek mieszkalny jednorodzinny, ul. Bartnicza 24,
32. znak AAB.I.6-7331-456/05 z dnia 14.11.2005 r. budynek mieszkalny jednorodzinny z usługami, ul. Willowa 4,
33. znak AAB.I.6-7331-496/05 z dnia 30.11.2005 r. budynek mieszkalny wielorodzinny z garażami, ul. Willowa 19, 21,
34. znak AAB.I.6-7331-457/05 z dnia 30.11.2005 r. budynek mieszkalny jednorodzinny, ul. Sławinkowska 61,
35. znak AAB.I.6-7331-519/05 z dnia 01.12.2005 r. budynek mieszkalny jednorodzinny z garażem, ul. Sławinkowska 61d,
36. znak AAB.I.6-7331-497/05 z dnia 09.01.2006 r. rozbudowa budynku mieszkalnego o część handlową, ul. Sławinkowska 69,
37. znak AAB.I.6-7331-556/05 z dnia 30.01.2006 r. budynek garażowo – gospodarczy, ul. Sławinkowska 71c, 73,
38. znak AAB.I.6-7331-542/05 z dnia 13.02.2006 r. rozbudowa budynku , ul. Sławinkowska 4,
39. znak AAB.I.6-7331-388/06 z dnia 29.05.2006 r. budynek gospodarczy – garażowy, ul. Poligonowy 95f,
40. znak AAB.I.6-7331-27/06 z dnia 30.05.2006 r. budynek mieszkalny jednorodzinny z garażem, ul. Willowa,
41. znak AAB.I.6-7331-142/06 z dnia 12.06.2006 r. rozbudowa budynku gosp. socjalnego - nasieniarnia, ul. Sławinkowska 3,
42. znak AAB.I.6-7331-468/06 z dnia 13.06.2006 r. budynki mieszkalne jednorodzinne – zabudowa szeregowa, ul. Willowa 16B, 16C, 16,
43. znak AAB.I.6-7331-469/06 z dnia 28.06.2006 r. budynek mieszkalny z garażem, ul. Poligonowa 100,
44. znak AAB.I.6-7331-590/06 z dnia 29.06.2006 r. budynek mieszkalny jednorodzinny, ul. Willowa,
45. znak AAB.I.6-7331-515/06 z dnia 29.06.2006 r. budynek mieszkalny jednorodzinny, ul. Bogdanówka 10,
46. znak AAB.I.6-7331-750/06 z dnia 13.07.2006 r. budynek mieszkalny jednorodzinny z garażem, ul. Willowa 87,



47. znak AAB.I.6-7331-378/06 z dnia 28.07.2006 r. lok. celu publicznego – budowa linie telekomunikacyjnej, ul. Pergola,
48. znak AAB.I.6-7331-736/06 z dnia 31.07.2006 r. rozbudowa budynku mieszkalnego, ul. Willowa 36,
49. znak AAB.I.6-7331-944/06 z dnia 07.08.2006 r. wymiana dachu, ul. Willowa 42,
50. znak AAB.I.6-7331-813/06 z dnia 12.07.2006 r. zjazd, ul. Sławinkowska 146A,
51. znak AAB.I.6-7331-310/06 z dnia 04.09.2006 r. budynek gospodarczo garażowy, ul. Willowa 23,
52. znak AAB.I.6-7331-1027/06 z dnia 04.09.2006 r. budynek mieszkalny jednorodzinny, ul. Willowa,
53. znak AAB.I.6-7331-907/06 z dnia 11.09.2006 r. budowa sieci gazowej z przyłączami, ul. Willowa 36B, 16C,
54. znak AAB.I.6-7331-622/06 z dnia 13.09.2006 r. budowa kabli zasil. Linie oświetleniowe, ul. Sławinkowska,
55. znak AAB.I.6-7331-857/06 z dnia 18.09.2006 r. lokalizacja celu publicznego bud. sieci teletechnicznej-Inter, ul. Willowa,
56. znak AAB.I.6-7331-1181/06 z dnia 20.09.2006 r. budynek mieszkalny jednorodzinny z usługami, ul. Willowa 16A,
57. znak AAB.I.6-7331-1279/06 z dnia 13.10.2006 r. budowa sieci gazowej z przyłączami, ul. Willowa 83,
58. znak AAB.I.6-7331-1281/06 z dnia 08.11.2006 r. lokalizacja celu publicznego - budowa oświetlenia, ul. Sławinkowska,
59. znak AAB.I.6-7331-1599/06 z dnia 30.11.2006 r. lokalizacja celu publicznego - budowa kablowej linii energetycznej, ul. Sławinkowska,
60. znak AAB.I.6-7331-1617/06 z dnia 15.11.2006 r. lokalizacja celu publicznego - budowa kablowej linii energetycznej, ul. Willowa,
61. znak AAB.I.6-7331-1763/06 z dnia 18.12.2006 r. budynek mieszkalny jednorodzinny z garażem, ul. Willowa 52,
62. znak AAB.I.6-7331-1675/06 z dnia 20.12.2006 r. budynek mieszkalny jednorodzinny, ul. Sławinkowska 146D,
63. znak AAB.I.6-7331-258/07 z dnia 20.01.2007 r. lokalizacja celu publicznego - budowa kablowej linii energetycznej, ul. Sławinkowska,
64. znak AAB.I.6-7331-133/07 z dnia 22.02.2007 r. budynek mieszkalny jednorodzinny, ul. Kasztelańska 24,
65. znak AAB.I.6-7331-134/07 z dnia 22.02.2007 r. budynek mieszkalny jednorodzinny, ul. Kasztelańska 22,
66. znak AAB.I.6-7331-166/07 z dnia 08.03.2007 r. zmiana sposobu użytkowania garażu na lokal usługowy, ul. Relaksowa 4,
67. znak AAB.I.6-7331-142/07 z dnia 08.03.2007 r. budynek mieszkalny jednorodzinny, ul. Bartnicza 7,
68. znak AAB.I.6-7331-351/07 z dnia 09.03.2007 r. budynek mieszkalny jednorodzinny, ul. Willowa 71,
69. znak AAB.I.6-7331-326/07 z dnia 26.03.2007 r. lokalizacja celu publicznego - budowa kablowej linii energetycznej, ul. Sławinkowska,
70. znak AAB.I.6-7331-113/07 z dnia 26.03.2007 r. budynek mieszkalny jednorodzinny, ul. Willowa 16A,
71. znak AAB.I.6-7331-120/07 z dnia 27.03.2007 r. lokalizacja celu publicznego - budowa kablowej linii energetycznej, ul. Sławinkowska,
72. znak AAB.I.6-7331-510/07 z dnia 02.04.2007 r. budynek mieszkalny jednorodzinny, ul. Sławinkowska 39C,
73. znak AAB.I.6-7331-1220/07 z dnia 20.04.2007 r. zjazd z drogi serwisowej, ul. Willowa,
74. znak AAB.II.6-7331-965/07 z dnia 29.05.2007 r. rozbudowa budynku mieszkalnego jednorodzinne, ul. Poligonowa 64A,
75. znak AAB.I.6-7331-978/07 z dnia 31.05.2007 r. rozbudowa budynku mieszkalnego jednorodzinne, ul. Willowa 46A,
76. znak AAB.I.6-7331-451/07 z dnia 12.06.2007 r. lokalizacja celu publicznego – budowa stacji transformatorowej, ul. Willowa,
77. znak AAB.II.6-7331-1365/07 z dnia 04.07.2007 r. budynek mieszkalny jednorodzinny, ul. Bartnicza 22,
78. znak AAB.II.6-7331-1242/07 z dnia 04.07.2007 r. budynek garażowy, ul. Willowa 8A,
79. znak AAB.II.6-7331-673/07 z dnia 17.07.2007 r. lokalizacja celu publicznego - budowa kablowej linii energetyczne, ul. Sławinkowska,
80. znak AAB.II.6-7331-1317/07 z dnia 18.07.2007 r. budynek mieszkalny jednorodzinny, ul. Willowa 50B,
81. znak AAB.II.6-7331-1549/07 z dnia 13.08.2007 r. budynek mieszkalny jednorodzinny, ul. Bartnicza 12,
82. znak AAB.II.6-7331-722/07 z dnia 22.08.2007 r. rozbudowa budynku mieszkalnego, ul. Poligonowa 6,
83. znak AAB.II.6-7331-1122/07 z dnia 30.08.2007 r. lokalizacja celu publicznego – budowa stacji transformatorowej, ul. Willowa,
84. znak AAB.II.6-7331-1770/07 z dnia 06.09.2007 r. budynek mieszkalny jednorodzinny, ul. Sławinkowska 37C,
85. znak AAB.II.6-7331-1768/07 z dnia 06.09.2007 r. budynek mieszkalny jednorodzinny , ul. Sławinkowska 37E,
86. znak AAB.II.6-7331-1711/07 z dnia 07.09.2007 r. budynek mieszkalny jednorodzinny , ul. Sławinkowska 142B,
87. znak AAB.II.6-7331-1218/07 z dnia 11.09.2007 r. lokalizacja celu publicznego – budowa linii kablowych, ul. Willowa,
88. znak AAB.II.6-7331-1773/07 z dnia 11.09.2007 r. zespół budynków mieszkalnych, ul. Bartnicza,
89. znak AAB.II.6-7331-2071/07 z dnia 28.09.2007 r. wydzielenie działki, budynek mieszkalny jednorodzinny , ul. Sławinkowska 146F,



90. znak AAB.II.6-7331-1769/07 z dnia 01.10.2007 r. budynek mieszkalny jednorodzinny , ul. Sławinkowska 37D,
91. znak AAB.II.6-7331-1767/07 z dnia 01.10.2007 r. budynek mieszkalny jednorodzinny , ul. Sławinkowska 37F,
92. znak AAB.II.6-7331-2178/07 z dnia 24.10.2007 r. budynek garażowy, ul. Sławinkowska 61,
93. znak AAB.II.6-7331-2300/07 z dnia 31.10.2007 r. budynek usługowo - handlowy , ul. Sławinkowska 15A,
94. znak AAB.II.6-7331-2105/07 z dnia 09.11.2007 r. budynek mieszkalny jednorodzinny , ul. Willowa 34B,
95. znak AAB.II.6-7331-2152/07 z dnia 19.11.2007 r. rozbudowa budynku mieszkalnego, ul. Sławinkowska 138,
96. znak AAB.I.6-7331-2231/07 z dnia 19.11.2007 r. lokalizacja celu publicznego – budowa drogi, ul. Poligonowa,
97. znak AAB.II.6-7331-2570/07 z dnia 19.11.2007 r. budynek mieszkalny, ul. Bartnicza 10,
98. znak AAB.II.6-7331-2569/07 z dnia 14.12.2007 r. budynek mieszkalny jednorodzinny , ul. Willowa,
99. znak AAB.II.6-7331-2752/07 z dnia 14.12.2007 r. budynek mieszkalny, ul. Kasztelańska 23,
100. znak AAB.II.6-7331-2674/07 z dnia 04.01.2008 r. podział działki, budynek mieszkalny, ul. Sławinkowska 146E,
101. znak AAB.II.6-7331-2997/07 z dnia 24.01.2008 r. budynek mieszkalny jednorodzinny , ul. Kasztelańska 8,
102. znak AAB.II.6-7331-3189/07 z dnia 04.02.2008 r. budynek mieszkalny jednorodzinny , ul. Kasztelańska 12,
103. znak AAB.I.6-7331-2979/07 z dnia 05.02.2008 r. budynek mieszkalny jednorodzinny i gospodarczy, ul. Poligonowa 31B,
104. znak AAB.II.6-7331-3138/07 z dnia 12.03.2008 r. budowa sieci gazowej, ul. Willowa Sławinek,
105. znak AAB.I.6-7331-434/08 z dnia 14.02.2008 r. lokalizacja celu publicznego – budowa oświetlenia drogowego, ul. Poligonowa,
106. znak AAB.I.6-7331-505/08 z dnia 21.02.2008 r. budowa zjazdu, ul. Willowa,
107. znak AAB.I.6-7331-558/08 z dnia 26.02.2008 r. lokalizacja celu publicznego – budowa drogi, ul. Kaskadowa,
108. znak AAB.II.6-7331-179/08 z dnia 07.03.2008 r. budynek mieszkalny jednorodzinny, ul. Bogdanówka 7,
109. znak AAB.I.6-7331-77/08 z dnia 11.03.2008 r. budynek mieszkalny jednorodzinny z garażem, ul. Poligonowa 9I,
110. znak AAB.II.6-7331-63/08 z dnia 26.03.2008 r. budynek mieszkalny jednorodzinny, ul. Poligonowa 25A,
111. znak AAB.I.6-7331-402/08 z dnia 03.04.2008 r. budynek mieszkalny jednorodzinny, ul. Willowa,
112. znak AAB.I.6-7331-352/08 z dnia 16.05.2008 r. zespół budynków mieszkalny wielorodzinnych, ul. Poligonowa,
113. znak AAB.I.6-7331-1387/08 z dnia 02.07.2008 r. lokalizacja celu publicznego – budowa sieci wodociągowej, ul. Willowa,
114. znak ABU6-7331-1021/08 z dnia 14.07.2008 r. budynek mieszkalny jednorodzinny, ul. Willowa 36D,
115. znak ABU6-7331-1365/08 z dnia 04.08.2008 r. zabudowa zagrodowa, ul. Sławinkowska 6,
116. znak ABU6-7331-1019/08 z dnia 06.08.2008 r. budynek mieszkalny, ul. Sławinkowska 57C, 57D,
117. znak ABU6-7331-1561/08 z dnia 03.09.2008 r. budowa sieci gazowej, ul. Sławinkowska,
118. znak ABU6-7331-1573/08 z dnia 04.09.2008 r. budynek mieszkalny, ul. Kasztelańska 21,
119. znak ABU6-7331-1711/08 z dnia 11.09.2008 r. budowa zjazdu, ul. Sławinkowska 57C, 57D,
120. znak AAB.I.6-7331-596/08 z dnia 17.09.2008 r. lokalizacja celu publicznego – budowa sieci wodociągowej, ul. Poligonowa,
121. znak ABU6-7331-1818/08 z dnia 23.09.2008 r. lokalizacja celu publicznego – budowa stacji transformatorowej, linii kablowej, ul. Sławinkowska,
122. znak ABU6-7331-1831/08 z dnia 30.09.2008 r. budynek mieszkalny jednorodzinny, ul. Poligonowa 88B,
123. znak ABU6-7331-1823/08 z dnia 02.10.2008 r. budynek mieszkalny jednorodzinny, ul. Willowa 54B,
124. znak ABU6-7331-1764/08 z dnia 06.10.2008 r. budynek mieszkalny jednorodzinny, ul. Tarasowa 4/88,
125. znak ABU6-7331-1328/08 z dnia 23.10.2008 r. budowa zjazdu, ul. Willowa 16,
126. znak ABU6-7331-1469/08 z dnia 27.10.2008 r. zmiana sposobu użytkowania lokalu apteki, ul. Kaskadowa 11,
127. znak AAB.I.-7331-961/08 z dnia 28.10.2008 r. budynek mieszkalny, ul. Poligonowa 15,
128. znak ABU6-7331-2064/08 z dnia 10.12.2008 r. budowa sieci gazowej, ul. Willowa 50, 50A,
129. znak ABU6-7331-16/09 z dnia 06.01.2009 r. zmiana sposobu użytkowania budynku mieszkalnego, ul. Poligonowa 15F,
130. znak ABU6-7331-203/09 z dnia 15.01.2009 r. lokalizacja celu publicznego – budowa sieci wodociągowej, ul. Willowa,
131. znak ABU6-7331-260/09 z dnia 19.01.2009 r. budynek mieszkalny jednorodzinny, ul. Poligonowa,
132. znak ABU6-7331-293/09 z dnia 22.01.2009 r. budynek mieszkalny jednorodzinny z garażem, ul. Willowa,
133. znak ABU6-0-119/09 z dnia 22.01.2009 r. rozbudowa budynku mieszkalnego, ul. Poligonowa 64A,
134. znak ABU6-7331-315/09 z dnia 23.01.2009 r. budynek mieszkalny jednorodzinny, ul. Poligonowa,
135. znak ABU6-7331-341/09 z dnia 27.01.2009 r. lokalizacja celu publicznego – budowa linii elektroenergetycznej, ul. Willowa – Altanowa,
136. znak ABU6-7331-41/09 z dnia 28.01.2009 r. budynek mieszkalny jednorodzinny, ul. Willowa 73,
137. znak ABU6-7331-117/09 z dnia 02.02.2009 r. budynek mieszkalny jednorodzinny, ul. Poligonowa,
138. znak ABU6-7331-511/09 z dnia 11.02.2009 r. zespół budynków mieszkalnych wielorodzinnych, ul.



- Tarasowa,
- 139.znak ABU6-7331-3127/09 z dnia 12.02.2009 r. budynek mieszkalny jednorodzinny z usługami, ul. Willowa,
- 140.znak ABU6-7331-17/09 z dnia 13.02.2009 r. budynek mieszkalny wielorodzinny, ul. Poligonowa 6,
- 141.znak ABU6-7331-23/09 z dnia 25.02.2009 r. rozbudowa budynku mieszkalnego jednorodzinnego, ul. Sławinkowska 47,
- 142.znak ABU6-7331-200/09 z dnia 25.02.2009 r. rozbudowa zakładu montażu szyb samochodowych, ul. Poligonowa 98,
- 143.znak ABU6-7331-231/09 z dnia 03.03.2009 r. budynek mieszkalny, ul. Sławinkowska 146,
- 144.znak ABU6-7331-148/09 z dnia 09.03.2009 r. budynek mieszkalny, ul. Poligonowa 60A,
- 145.znak ABU6-7331-537/09 z dnia 10.03.2009 r. budynek mieszkalny, ul. Poligonowa 62,
- 146.znak ABU6-7331-801/09 z dnia 18.03.2009 r. lokalizacja celu publicznego – budowa stacji transformatorowej, linii kablowej, ul. Sławinkowska,
- 147.znak ABU6-7331-608/09 z dnia 20.03.2009 r. zabudowa mieszkaniowa wielorodzinna, ul. Willowa,
- 148.znak ABU6-7331-194/09 z dnia 23.01.2009 r. lokalizacja celu publicznego – budowa linii elektroenergetycznej, ul. Sławinkowska,
- 149.znak ABU6-7331-230/09 z dnia 30.03.2009 r. budynek mieszkalny, ul. Poligonowa 55,
- 150.znak ABU6-7331-853/09 z dnia 08.04.2009 r. budynek mieszkalny, ul. Sławinkowska,
- 151.znak ABU6-7331-232/09 z dnia 15.04.2009 r. budynek mieszkalny, ul. Sławinkowska 146F,
- 152.znak ABU6-7331-549/09 z dnia 17.04.2009 r. lokalizacja celu publicznego – budowa linii elektroenergetycznej, ul. Poligonowa,
- 153.znak ABU6-7331-1190/09 z dnia 15.06.2009 r. lokalizacja celu publicznego – budowa linii elektroenergetycznej, ul. Willowa,
- 154.znak ABU6-7331-1185/09 z dnia 12.05.2009 r. budynek gospodarczy, ul. Bartnicza 27,
- 155.znak ABU6-7331-1184/09 z dnia 13.05.2009 r. budynek gospodarczy, ul. Willowa 71,
- 156.znak ABU6-7331-1037/09 z dnia 15.05.2009 r. rozbudowa i nadbudowa budynku, ul. Poligonowa 6,
- 157.znak ABU6-7331-1079/09 z dnia 26.05.2009 r. budynek mieszkalny jednorodzinny, ul. Sławinkowska,
- 158.znak ABU6-7331-1080/09 z dnia 26.05.2009 r. budynek mieszkalny jednorodzinny, ul. Sławinkowska,
- 159.znak ABU6-7331-1272/09 z dnia 02.06.2009 r. budynek mieszkalny, ul. Sławinkowska 69A,
- 160.znak ABU6-7331-905/09 z dnia 03.06.2009 r. zmiana sposobu użytkowania budynku, ul. Sławinkowska 126A,
- 161.znak ABU6-7331-18/09 z dnia 16.07.2009 r. budynek mieszkalny jednorodzinny, ul. Willowa 62,
- 162.znak ABU6-7331-1797/09 z dnia 21.08.2009 r. budowa sieci gazowej, ul. Willowa,
- 163.znak ABU6.ID.16-7331-2027/09 z dnia 24.08.2009 r. lokalizacja celu publicznego – budowa sieci wodociągowej, kanalizacji sanitarnej i deszczowej, ul. Poligonowa,
- 164.znak ABU6-7331-1521/09 z dnia 25.08.2009 r. zabudowa mieszkaniowa wielorodzinna, ul. Poligonowa 14,
- 165.znak ABU.LA.16-7331-1223/09 z dnia 27.06.2009 r. budynek mieszkalny jednorodzinny, ul. Sławinkowska 9,
- 166.znak ABU6-7331-1943/09 z dnia 01.09.2009 r. rozbudowa i nadbudowa budynku, ul. Willowa 23B,
- 167.znak ABU6-7331-1946/09 z dnia 02.09.2009 r. lokalizacja celu publicznego – budowa linii elektroenergetycznej, ul. Poligonowa,
- 168.znak ABU6-7331-2081/09 z dnia 10.09.2009 r. zmiana decyzji nr 474 z 2005 r., ul. Willowa 4B,
- 169.znak ABU6-7331-2007/09 z dnia 15.09.2009 r. budowa sieci gazowej, ul. Poligonowa,
- 170.znak ABU6-7331-1680/09 z dnia 23.09.2009 r. budynek usługowy, ul. Sławinkowska 15A,
- 171.znak ABU6-7331-2317/09 z dnia 30.09.2009 r. budynek mieszkalny jednorodzinny, ul. Bogdanówka 11,
- 172.znak ABU6-7331-1794/09 z dnia 08.10.2009 r. budynki mieszkalne wielorodzinne, ul. Relaksowa,
- 173.znak ABU6-7331-2307/09 z dnia 09.10.2009 r. budynek mieszkalny, ul. Poligonowa,
- 174.znak ABU6-7331-2517/09 z dnia 13.10.2009 r. budowa sieci gazowej, ul. Sławinkowska,
- 175.znak ABU6-7331-2407/09 z dnia 20.10.2009 r. budynek mieszkalny jednorodzinny, ul. Willowa,
- 176.znak ABU6-7331-2472/09 z dnia 28.10.2009 r. budynek mieszkalny jednorodzinny, ul. Poligonowa,
- 177.znak ABU6-7331-2563/09 z dnia 28.10.2009 r. nadbudowa budynku ul. Poligonowa 38A,
- 178.znak ABU6-7331-2062/09 z dnia 30.10.2009 r. lokalizacja celu publicznego – budowa sieci kanalizacyjnej, ul. Poligonowa,



ZAŁĄCZNIK NR 2

Wykaz wydanych decyzji pozwoleń na budowę od 2008 r. dla części VC (Sławin):

1. znak AAB.II1-7353-111/08 z dnia 07.02.2008 r. budynek gospodarczy, ul. Sławinkowska 51,
2. znak AAB.II1-7353-86/08 z dnia 18.02.2008 r. budynek mieszkalny jednorodzinny, ul. Bartnicza 22,
3. znak AAB.II1-7353-58/08 z dnia 25.02.2008 r. sprawa przeniesiona, ul. Relaksowa 4,
4. znak AAB.II1-7353-243/08 z dnia 26.02.2008 r. budynek mieszkalny jednorodzinny, ul. Sławinkowska 51,
5. znak AAB.II1-7353-192/08 z dnia 26.03.2008 r. rozbudowa budynku mieszkalnego i gospodarczego, ul. Sławinkowska 69,
6. znak AAB.II1-7353-433/08 z dnia 22.04.2008 r. zmiana sposobu użytkowania garażu na lokal usługowo - handlowy, ul. Relaksowa 4,
7. znak AAB.II1-7353-644/08 z dnia 19.06.2008 r. budynek mieszkalny jednorodzinny, ul. Willowa 50B,
8. znak AAB.II1-7353-633/08 z dnia 27.06.2008 r. budynek mieszkalny jednorodzinny, ul. Sławinkowska 146F,
9. znak AAB.II1-7353-904/08 z dnia 29.07.2008 r. budynek mieszkalny jednorodzinny, ul. Willowa 71,
10. znak AAB.II1-7353-863/08 z dnia 21.08.2008 r. budynek mieszkalny jednorodzinny i garażowy, ul. Kasztelańska 8,
11. znak AAB.II1-7353-1103/08 z dnia 02.09.2008 r. budynek mieszkalny jednorodzinny i garażowy, ul. Poligonowa,
12. znak ABU1-7353-1199/08 z dnia 04.12.2008 r. budynek handlowo - usługowy, ul. Willowa 29,
13. znak AAB.II1-7353-1323/08 z dnia 12.11.2008 r. budynek mieszkalny jednorodzinny, ul. Kasztelańska 21,
14. znak AAB.II1-7353-1353/08 z dnia 03.12.2008 r. budynek mieszkalny jednorodzinny, ul. Bogdanówka 7,
15. znak AAB.II1-7353-1367/08 z dnia 20.11.2008 r. budynek mieszkalny jednorodzinny, ul. Sławinkowska 57F,
16. znak AAB.II1-7353-1361/08 z dnia 25.11.2008 r. zespół zabudowy mieszkaniowej wielorodzinnej, ul. Poligonowa,
17. znak AAB.II1-7353-1344/08 z dnia 12.12.2008 r. zmiana pozwolenia, ul. Willowa 16A,
18. znak AAB.II1-7353-209/09 z dnia 23.01.2009 r. zespół zabudowy mieszkaniowej wielorodzinnej, ul. Bartnicza, Relaksowa,
19. znak AAB.II1-7353-120/09 z dnia 30.01.2009 r. zabudowa mieszkaniowa wielorodzinna, ul. Poligonowa,
20. znak ABU1-7353-23/09 z dnia 04.02.2009 r. budynek mieszkalny jednorodzinny, ul. Sławinkowska 6,
21. znak AAB.II1-7353-345/09 z dnia 30.03.2009 r. budynek mieszkalny jednorodzinny, ul. Sławinkowska 142B,
22. znak AAB.II1-7353-495/09 z dnia 07.05.2009 r. budynek mieszkalny wielorodzinny, ul. Poligonowa,
23. znak AAB.II1-7353-596/09 z dnia 04.06.2009 r. budynek mieszkalny jednorodzinny, ul. Poligonowa 15,
24. znak AAB.II1-7353-698/09 z dnia 22.06.2009 r. budynek mieszkalny jednorodzinny, ul. Willowa 73,
25. znak AAB.II1-7353-762/09 z dnia 01.07.2009 r. budynek mieszkalny jednorodzinny, ul. Kasztelańska,
26. znak AAB.II1-7353-832/09 z dnia 09.07.2009 r. zmiana sposobu użytkowania, ul. Poligonowa 26/2,
27. znak AAB.II1-7353-718/09 z dnia 15.07.2009 r. budynek mieszkalny jednorodzinny, ul. Willowa,
28. znak AAB.II1-7353-825/09 z dnia 24.07.2009 r. budynek mieszkalny jednorodzinny, ul. Poligonowa 88B,
29. znak AAB.II1-7353-812/09 z dnia 13.08.2009 r. budynek mieszkalny jednorodzinny, ul. Poligonowa,
30. znak AAB.II1-7353-878/09 z dnia 14.08.2009 r. przedszkole - powiększenie otworów, ul. Kaskadowa 11,
31. znak AAB.II1-7353-942/09 z dnia 20.08.2009 r. przebudowa budynku mieszkalnego jednorodzinnego, ul. Poligonowa 6,
32. znak AAB.II1-7353-942/09 z dnia 20.08.2009 r. przebudowa budynku mieszkalnego jednorodzinnego, ul. Poligonowa 6,
33. znak AAB.II1-7353-1063/09 z dnia 15.09.2009 r. budynek mieszkalny jednorodzinny, ul. Poligonowa 55,
34. znak AAB.II1-7353-1112/09 z dnia 10.09.2009 r. budynek mieszkalny jednorodzinny z usługami, ul. Willowa 16,
35. znak AAB.II1-7353-1116/09 z dnia 29.09.2009 r. budynek mieszkalny jednorodzinny, ul. Sławinkowska,
36. znak AAB.II1-7353-1208/09 z dnia 12.10.2009 r. budynek mieszkalny wielorodzinny, ul. Willowa,
37. znak AAB.II1-7353-1209/09 z dnia 12.10.2009 r. budynek mieszkalny wielorodzinny, ul. Willowa,
38. znak AAB.II1-7353-1260/09 z dnia 12.10.2009 r. zmiana pozwolenia, ul. Poligonowa,
39. znak AAB.II1-7353-1286/09 z dnia 22.10.2009 r. zmiana pozwolenia, ul. Sławinkowska 6,
40. znak AAB.II1-7353-1302/09 z dnia 16.11.2009 r. budynek mieszkalny wielorodzinny, ul. Relaksowa,

PRZEWODNICZĄCY
RADY MIASTA LUBLIN
Piotr Kowalczyk