

25/1
ark. 2

ARKUSZ 3

1/2

2/2

3/2

4/2

5/2

7/2

44.9-114

10/2

44.9-103

11/2

44.9-117

12/7

14/4

30/1
ark. 3

44.9-104

44.9-113

9/1

10/1

10/5

44.9-116

14/5

15/1

44.9-118

44.9-119

4/6

4/4

4/7

4/5

44.8-109

44.8-101

24
ark. 10

+

1/1

=

2/1

-

3/1

+

4/1

-

5/1

+

7/1

10/4

11/1

44.9-120

12/8

17/1

11/2

44.9-121

14/3

13/1

44.9-105

1

44.8-122

8/2

44.8-124

32

44.8-102

Arkusz 9

44.9-107

44.9-108

44.9-109

44.9-111

9/2

44.9-121

14/3

13/1

15/2

44.8-122

44.8-124

44.8-110

44.8-111

44.8-112

14/5

44.8-114

44.8-103

44.8-115

44.9-112

10/3

44.9-122

12/3

19

20

21

44.8-123

44.8-126

44.8-121

14/6

17

19/1

44.8-10

6

8

44.8-127

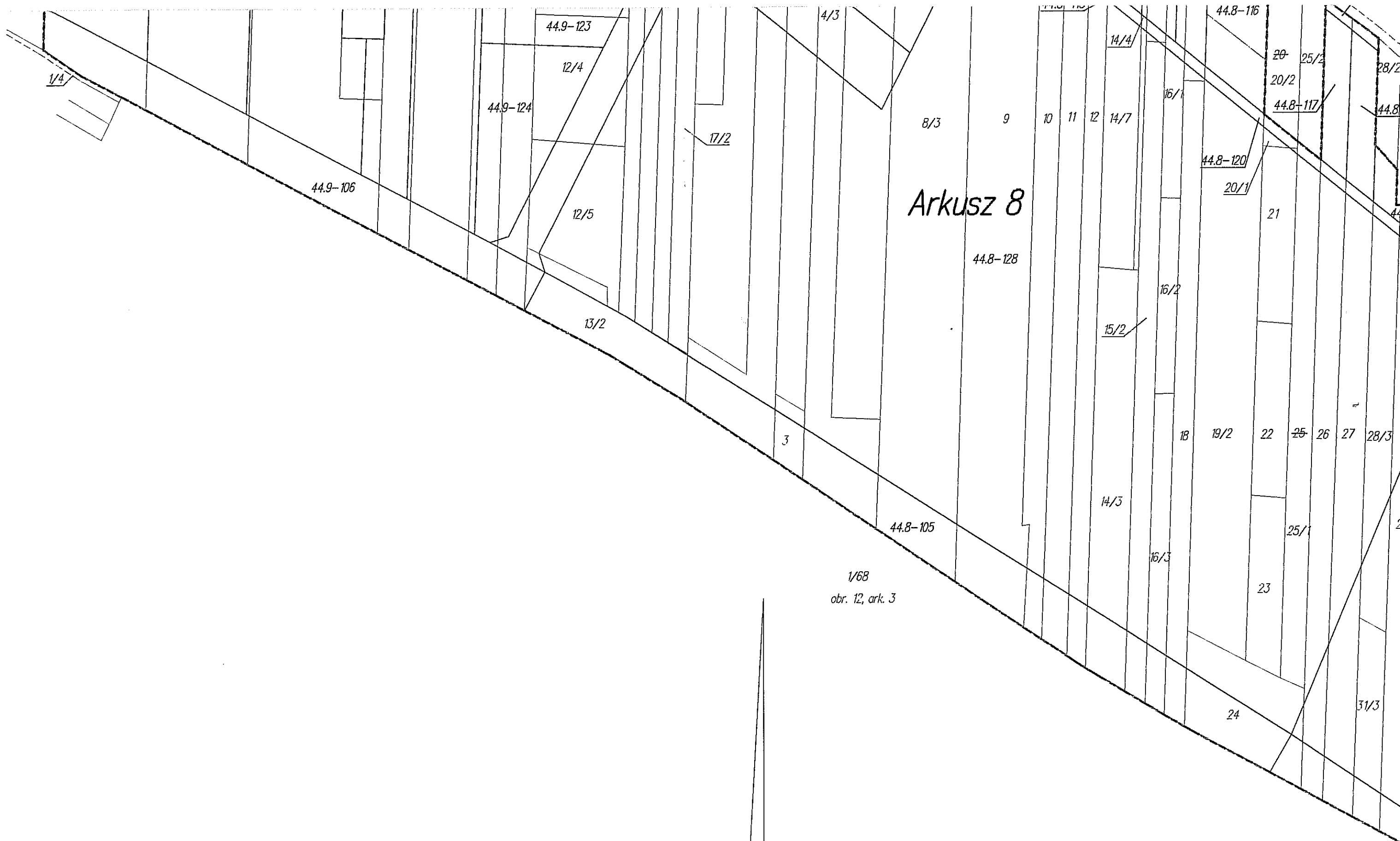
6

44.8-113

17

19/1

Oznaczenia :



Arkusz 8

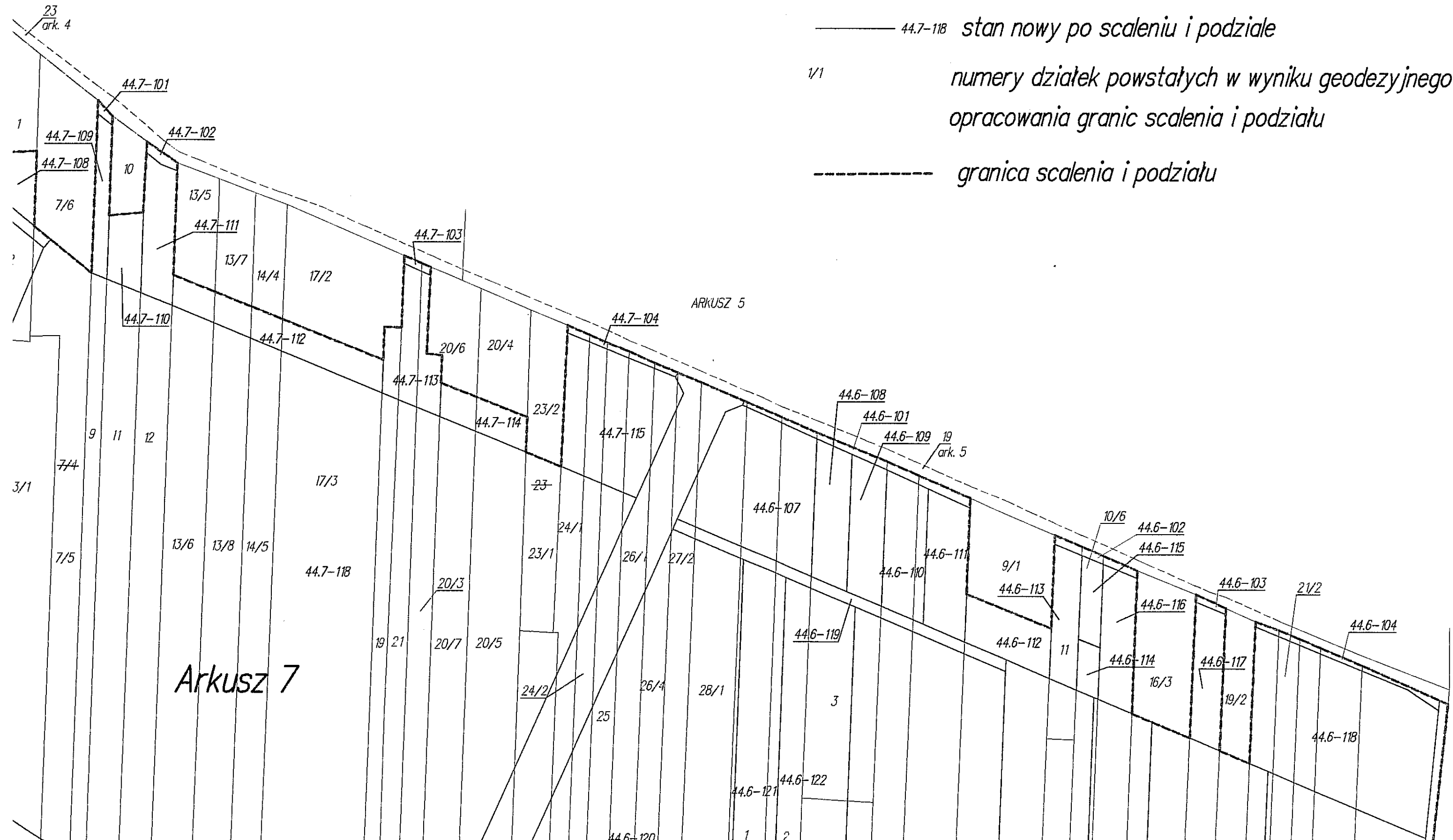
1/68
obr. 12, ark. 3

8/3 stan przed scaleniem

44.7-118 stan nowy po scaleniu i podziale

1/1 numery działek powstałych w wyniku geodezyjnego opracowania granic scalenia i podziału

----- granica scalenia i podziału



Arkusz 7

ARKUSZ 5

23
ark. 4

8/3

44.7-118

1/1

44.6-108

44.6-101

44.6-109

19
ark. 5

10/6

44.6-102

44.6-115

9/1

44.6-113

44.6-116

44.6-103

21/2

44.6-104

44.6-114

44.6-117

16/3

19/2

44.6-118

44.6-119

44.6-121

44.6-122

1

2

44.6-120

ARKUSZ 5

23
ark. 4

8/3

44.7-118

1/1

44.6-108

44.6-101

44.6-109

19
ark. 5

10/6

44.6-102

44.6-115

9/1

44.6-113

44.6-116

44.6-103

21/2

44.6-104

44.6-114

44.6-117

16/3

19/2

44.6-118

44.6-119

44.6-121

44.6-122

1

2

44.6-120

Załącznik nr 3 do Uchwały Nr **748/XXXIII/2009**

Rady Miasta Lublin z dnia **18.06.2009r.**

w sprawie scalenia i podziału nieruchomości

położonych w Lublinie w rejonie ul. Rataja

Mapa projektu scalenia i podziału nieruchomości

Obręb 44 – Zadębie I

arkusz 6, 7, 8, 9

m. Lublin, ul. Macieja Rataja

skala 1:2000

URZĄD MIASTA LUBLIN
MIEJSKI OŚRODEK DOKUMENTACJI
GEODEZYJNEJ I KARTOGRAFICZNEJ

Poświadczam zgodność niniejszego dokumentu
z oryginałem przyjętym do państwowego zasobu geodezyjnego
i kartograficznego w MODGIK Urzędu Miasta Lublin

opis: 1.06.44-42/2009

Lublin dn. 2009-06-01

Z up. PREZYDENTA MIASTA
podpis *Adam Adamek*

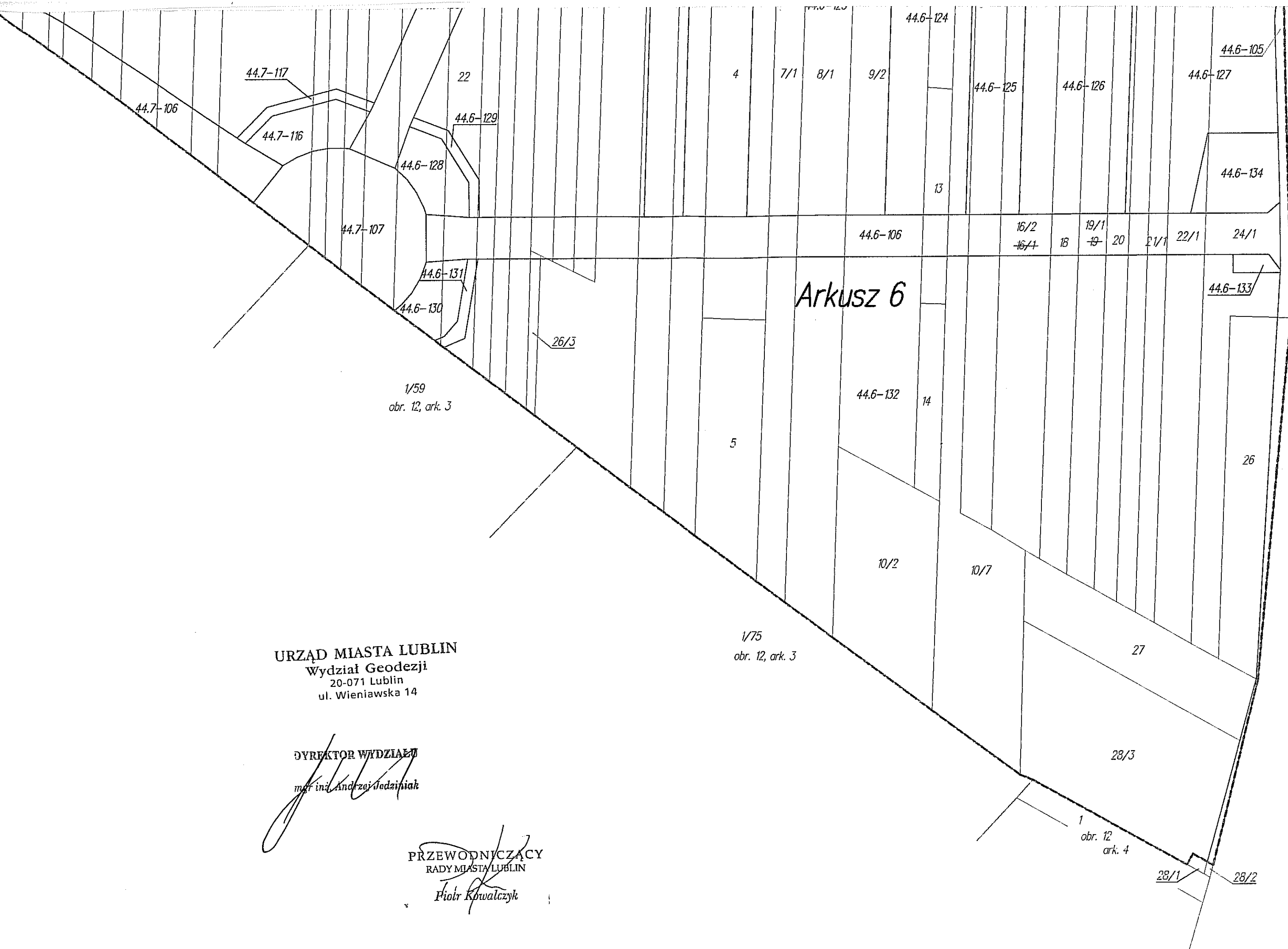
Adam Adamek
INSPEKTOR

opracował:

mgr inż. Cezary Kominek

geodeta, nr upr. 18852

Biuro Geodezyjno-Projektowe
"PROKART"
20-831 Lublin, ul. Nałęczowska 56
tel. 081 442-12-00, tel./fax 081 442-12-01



Arkusz 6

URZĄD MIASTA LUBLIN
 Wydział Geodezji
 20-071 Lublin
 ul. Wieniawska 14

DYREKTOR WYDZIAŁU
mgr inż. Andrzej Jodźniak

PRZEWODNICZĄCY
 RADY MIASTA LUBLIN
Piotr Kowalczyk

1/59
 obr. 12, ark. 3

1/75
 obr. 12, ark. 3

1
 obr. 12
 ark. 4